

**Филиал федерального государственного бюджетного учреждения "Федеральная кадастровая палата
Федеральной службы государственной регистрации, кадастра и картографии" по Республике Хакасия**

(полное наименование органа кадастрового учета)

КП.1

КАДАСТРОВЫЙ ПАСПОРТ

помещения

(выписка из государственного кадастра недвижимости)

Лист №	1	Всего листов:	5
--------	---	---------------	---

"31" октября 2016 г. № 1900/16-153082	
Кадастровый номер:	19:01:040208:1681
Номер кадастрового квартала:	19:01:040208
Предыдущие номера:	19:01:040208:0242:2342\1:041н, 2342_1-41
Дата внесения номера в государственный кадастр недвижимости:	11.11.2011

Описание помещения:

1	Кадастровый номер здания (сооружения), в котором расположено помещение:	19:01:040208:1421
2	Этаж (этажи), на котором (которых) расположено помещение:	Подвал № Подвал, Этаж № 01, Этаж № 02
3	Площадь помещения:	1372.3
4	Адрес (описание местоположения):	Республика Хакасия, г Абакан, ул Пушкина, д 67, пом 41Н
5	Назначение:	Нежилое (жилое, нежилое)
6	Вид жилого помещения:	— (комната, квартира)
7	Кадастровый номер квартиры, в которой расположена комната:	—
8	Кадастровая стоимость (руб.):	24657637.35
9	Сведения о правах: Собственность, № 19-19-01/023/2012-287 от 06.04.2012, Открытое акционерное общество Банк "Народный кредит"	
10	Особые отметки: —	
11	Сведения о включении в реестр объектов культурного наследия: —	
12	Сведения о кадастровых инженерах: Риккерт Светлана Анатольевна, 19-13-133, ГУП РХ "УТИ", 18.10.2016 г.	
13	Дополнительные сведения:	
	13.1	Кадастровые номера объектов недвижимости, образованных с объектом недвижимости —
	13.2	Кадастровые номера объектов недвижимости, образованных из объекта недвижимости —
13.3	Кадастровые номера объектов, подлежащих снятию с кадастрового учета —	
14	Характер сведений государственного кадастра недвижимости (статус записи о помещении): Сведения об объекте недвижимости имеют статус ранее учтенные	

Инженер 1 категории межрайонного отдела (полное наименование должности)	 (подпись)	И. В. Бондаренко (инициалы, фамилия)
--	--	---

М.П.




КАДАСТРОВЫЙ ПАСПОРТ
помещения
(выписка из государственного кадастра недвижимости)

Лист №	2	Всего листов:	5
--------	---	---------------	---

"31" октября 2016 г. № 1900/16-153082
Кадастровый номер: 19:01:040208:1681

План расположения помещения на этаже Этаж № 02:



Масштаб 1:

Инженер I категории межрайонного отдела (полное наименование должности)		И. В. Бондаренко (инициалы, фамилия)
--	--	---

М.П.

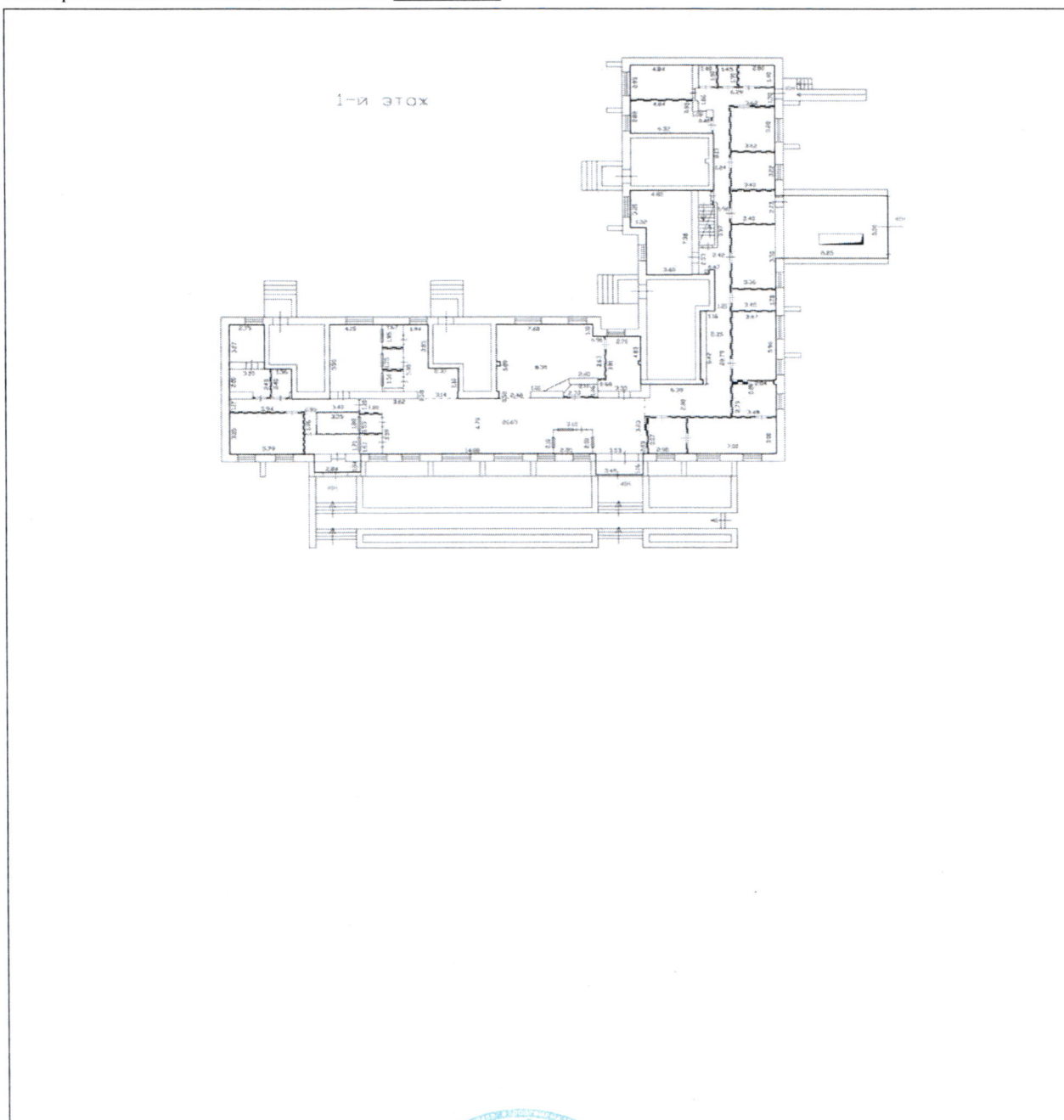


КАДАСТРОВЫЙ ПАСПОРТ
помещения
(выписка из государственного кадастра недвижимости)

Лист №	3	Всего листов:	5
--------	---	---------------	---

"31" октября 2016 г. № 1900/16-153082	
Кадастровый номер:	19:01:040208:1681

План расположения помещения на этаже Этаж № 01:



Масштаб 1:

Инженер 1 категории межрайонного отдела (полное наименование должности)	<i>И.В.Б.</i> (подпись)	И. В. Бондаренко (инициалы, фамилия)
--	----------------------------	---


М.П.

КАДАСТРОВЫЙ ПАСПОРТ
 помещения
 (выписка из государственного кадастра недвижимости)


Лист №	4	Всего листов:	5
--------	---	---------------	---

"31" октября 2016 г. № 1900/16-153082	
Кадастровый номер:	19:01:040208:1681

План расположения помещения на этаже Подвал № Подвал:



Масштаб 1:	
------------	--

Инженер 1 категории межрайонного отдела (полное наименование должности)	 (подпись)	И. В. Бондаренко (инициалы, фамилия)
--	---	---

М.П.



КАДАСТРОВЫЙ ПАСПОРТ
помещения
(выписка из государственного кадастра недвижимости)

Лист №	5	Всего листов:	5
--------	---	---------------	---

"31" октября 2016 г. № 1900/16-153082	
Кадастровый номер:	19:01:040208:1681

Сведения о частях помещения:

Номер п/п	Учетный номер части	Площадь, м ²	Описание местоположения части	Характеристика части
1	—	весь	—	Запрещение

Инженер 1 категории межрайонного отдела		И. В. Бондаренко
(полное наименование должности)	(подпись)	(инициалы, фамилия)

М.П.

