

## ФГИС ЕГРН

полное наименование органа регистрации прав

Раздел 1

Выписка из Единого государственного реестра недвижимости об объекте недвижимости

## Сведения о характеристиках объекта недвижимости

На основании запроса от 10.03.2021 г., поступившего на рассмотрение 12.03.2021 г., сообщаем, что согласно записям Единого государственного реестра недвижимости:

<b>Земельный участок</b>		
(вид объекта недвижимости)		
Лист № _____ Раздела <u>1</u>	Всего листов раздела <u>1</u> : _____	Всего разделов: _____
12.03.2021 № 99/2021/380333018		
Кадастровый номер:		63:32:1204001:11 (единое землепользование)
Номер кадастрового квартала:	63:32:1204001	
Дата присвоения кадастрового номера:	20.08.2007	
Ранее присвоенный государственный учетный номер:	Кадастровый номер: 63:32:1204001:0011	
Адрес:	установлено относительно ориентира, расположенного в границах участка. Почтовый адрес ориентира: Самарская обл., р-н Ставропольский, земли общей долевой собственности в границах быв-го кол-за "Дружба"	
Площадь:	584997 +/- 6692 кв. м	
Кадастровая стоимость, руб.:	36597412.32	
Кадастровые номера расположенных в пределах земельного участка объектов недвижимости:	63:32:0000000:11137	
Кадастровые номера объектов недвижимости, из которых образован объект недвижимости:	63:32:0000000:131	
Кадастровые номера образованных объектов недвижимости:	данные отсутствуют	
Сведения о включении объекта недвижимости в состав предприятия как имущественного комплекса:		
Государственный регистратор		ФГИС ЕГРН
полное наименование должности	подпись	инициалы, фамилия

М.П.

Раздел 1

Выписка из Единого государственного реестра недвижимости об объекте недвижимости  
Сведения о характеристиках объекта недвижимости

<b>Земельный участок</b>		
<small>(инд. объекта недвижимости)</small>		
Лист № <u>    </u> Раздела <u>1</u>	Всего листов раздела <u>1</u> : <u>    </u>	Всего разделов: <u>    </u>
12.03.2021 № 99/2021/380333018		
Кадастровый номер:		63:32:1204001:11 (единое землепользование)
Категория земель:	Земли населённых пунктов	
Виды разрешенного использования:	для индивидуального жилищного строительства	
Сведения о кадастровом инженере:	данные отсутствуют	
Сведения о лесах, водных объектах и об иных природных объектах, расположенных в пределах земельного участка:	данные отсутствуют	
Сведения о том, что земельный участок полностью или частично расположен в границах зоны с особыми условиями использования территории или территории объекта культурного наследия	данные отсутствуют	
Сведения о том, что земельный участок расположен в границах особой экономической зоны, территории опережающего социально-экономического развития, зоны территориального развития в Российской Федерации, игровой зоны:	данные отсутствуют	
Сведения о том, что земельный участок расположен в границах особо охраняемой природной территории, охотничьих угодий, лесничеств, лесопарков:	данные отсутствуют	
Сведения о результатах проведения государственного земельного надзора:	данные отсутствуют	
Сведения о расположении земельного участка в границах территории, в отношении которой утвержден проект межевания территории:	данные отсутствуют	
Государственный регистратор		ФГИС ЕГРН
полное наименование должности	подпись	инициалы, фамилия

М.П.

Выписка из Единого государственного реестра недвижимости об объекте недвижимости  
Сведения о характеристиках объекта недвижимости

<b>Земельный участок</b>			
(вид объекта недвижимости)			
Лист № _____	Раздела <b>1</b>	Всего листов раздела <b>1</b> : _____	Всего разделов: _____
<b>12.03.2021 № 99/2021/380333018</b>			
Кадастровый номер:		<b>63:32:1204001:11 (единое землепользование)</b>	
Условный номер земельного участка:	данные отсутствуют		
Сведения о принятии акта и (или) заключении договора, предусматривающих предоставление в соответствии с земельным законодательством исполнительным органом государственной власти или органом местного самоуправления находящегося в государственной или муниципальной собственности земельного участка для строительства наемного дома социального использования или наемного дома коммерческого использования:	данные отсутствуют		
Сведения о том, что земельный участок или земельные участки образованы на основании решения об изъятии земельного участка и (или) расположенного на нем объекта недвижимости для государственных или муниципальных нужд:	данные отсутствуют		
Сведения о том, что земельный участок образован из земель или земельного участка, государственная собственность на которые не разграничена:	данные отсутствуют		
Сведения о наличии земельного спора о местоположении границ земельных участков:	данные отсутствуют		
Статус записи об объекте недвижимости:	Сведения об объекте недвижимости имеют статус "актуальные, ранее учтенные"		
Особые отметки:	Сведения о видах разрешенного использования имеют статус «Актуальные незасвидетельствованные». Право (ограничение права, обременение объекта недвижимости) зарегистрировано на данный объект недвижимости с видами разрешенного использования отсутствует. Сведения необходимые для заполнения раздела 3.1 отсутствуют. Список кадастровых номеров (площадей) обособленных (условных) участков, входящих в единое землепользование: 63:32:1204001:9 (575997кв.м) , 63:32:1204001:10 (9000кв.м) .		
Получатель выписки:	Пааль Николай Сергеевич		
Государственный регистратор		ФГИС ЕГРН	
полное наименование должности	подпись	инициалы, фамилия	

М.П.

Выписка из Единого государственного реестра недвижимости об объекте недвижимости  
Сведения о зарегистрированных правах

Земельный участок		
(вид объекта недвижимости)		
Лист № ____ Раздела <u>2</u>	Всего листов раздела <u>2</u> : ____	Всего разделов: ____
12.03.2021 № 99/2021/380333018		
Кадастровый номер:		63:32:1204001:11 (единое землепользование)
1.	Правообладатель (правообладатели):	1.1 Открытое акционерное общество "Международный банк Санкт-Петербурга", ИНН: 7831000210
2.	Вид, номер и дата государственной регистрации права:	2.1 Собственность, № 63-63-32/013/2012-878 от 16.04.2012
3.	Ограничение прав и обременение объекта недвижимости:	не зарегистрировано
4.	Договоры участия в долевом строительстве:	не зарегистрировано
5.	Заявленные в судебном порядке права требования:	данные отсутствуют
6.	Сведения о возражении в отношении зарегистрированного права:	данные отсутствуют
7.	Сведения о наличии решения об изъятии объекта недвижимости для государственных и муниципальных нужд:	данные отсутствуют
8.	Сведения о невозможности государственной регистрации без личного участия правообладателя или его законного представителя:	
9.	Правопритязания и сведения о наличии поступивших, но не рассмотренных заявлений о проведении государственной регистрации права (перехода, прекращения права), ограничения права или обременения объекта недвижимости, сделки в отношении объекта недвижимости:	данные отсутствуют
10.	Сведения об осуществлении государственной регистрации сделки, права, ограничения права без необходимого в силу закона согласия третьего лица, органа:	данные отсутствуют
11.	Сведения о невозможности государственной регистрации перехода, прекращения, ограничения права на земельный участок из земель сельскохозяйственного назначения:	

Государственный регистратор	ФГИС ЕГРН	
полное наименование должности	подпись	инициалы, фамилия

М.П.

Раздел 3

Выписка из Единого государственного реестра недвижимости об объекте недвижимости  
Описание местоположения земельного участка

Земельный участок			
(вид объекта недвижимости)			
Лист № ____ Раздела <u>3</u>	Всего листов раздела <u>3</u> : ____	Всего разделов: ____	Всего листов выписки: ____
12.03.2021 № 99/2021/380333018			
Кадастровый номер:		63:32:1204001:11 (единое землепользование)	

План (чертеж, схема) земельного участка			
			
Масштаб 1: данные отсутствуют	Условные обозначения:		

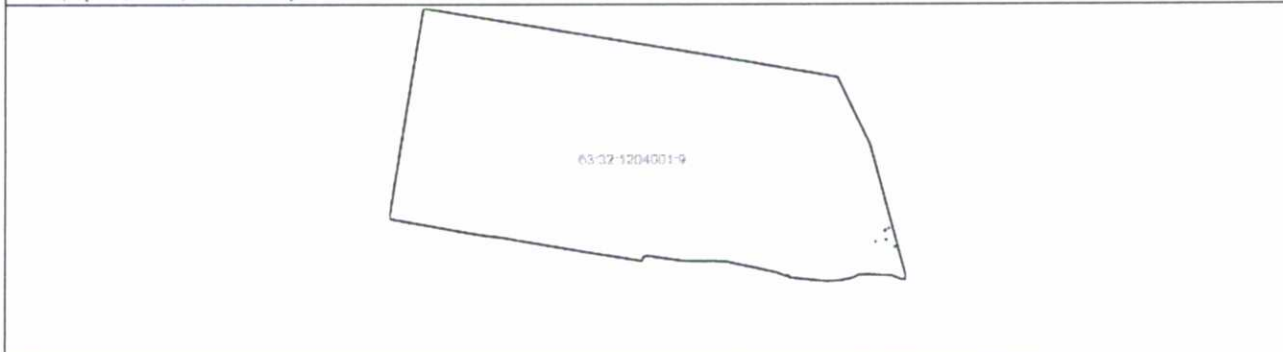
Государственный регистратор		ФГИС ЕГРН
полное наименование должности	подпись	инициалы, фамилия

М.П.

Выписка из Единого государственного реестра недвижимости об объекте недвижимости  
Описание местоположения земельного участка

Земельный участок			
<small>(вид объекта недвижимости)</small>			
Лист № ____ Раздела <u>3</u>	Всего листов раздела <u>3</u> : ____	Всего разделов: ____	Всего листов выписки: ____
12.03.2021 № 99/2021/380333018			
Кадастровый номер:		63:32:1204001:11 (единое землепользование)	

План (чертеж, схема) земельного участка



Масштаб 1: данные отсутствуют	Условные обозначения:		
-------------------------------	-----------------------	--	--

Государственный регистратор		ФГИС ЕГРН
полное наименование должности	подпись	инициалы, фамилия

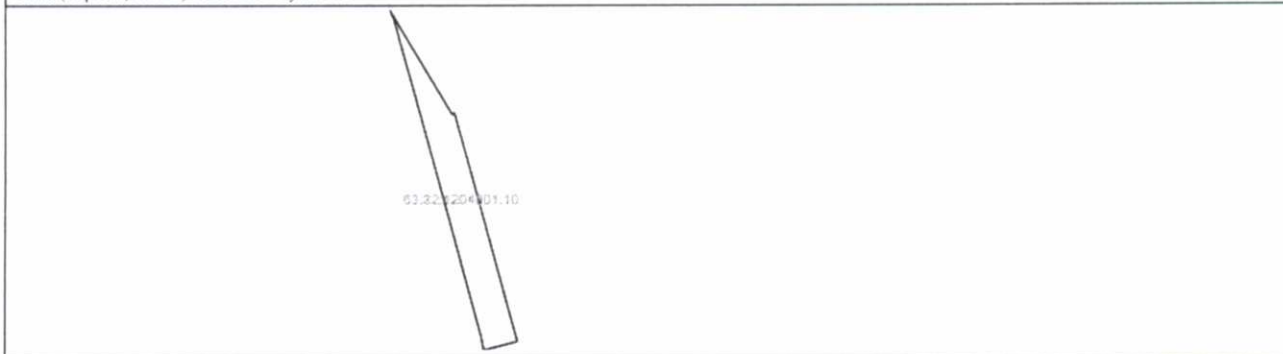
М.П.

Раздел 3

Выписка из Единого государственного реестра недвижимости об объекте недвижимости  
Описание местоположения земельного участка

<b>Земельный участок</b>			
(вид объекта недвижимости)			
Лист № ____ Раздела <u>3</u>	Всего листов раздела <u>3</u> : ____	Всего разделов: ____	Всего листов выписки: ____
12.03.2021 № 99/2021/380333018			
Кадастровый номер:		63:32:1204001:11 (единое землепользование)	

План (чертеж, схема) земельного участка



Масштаб 1: данные отсутствуют	Условные обозначения:		
-------------------------------	-----------------------	--	--

Государственный регистратор		ФГИС ЕГРН
полное наименование должности	подпись	инициалы, фамилия

М.П.

Выписка из Единого государственного реестра недвижимости об объекте недвижимости  
Описание местоположения земельного участка

<b>Земельный участок</b>			
(вид объекта недвижимости)			
Лист №	Раздела <b>3.2</b>	Всего листов раздела <b>3.2</b> : ____	Всего разделов: ____
12.03.2021 № 99/2021/380333018		Всего листов выписки: ____	
Кадастровый номер:		63:32:1204001:11 (единое землепользование)	

Сведения о характерных точках границы земельного участка				
Система координат:				
Зона №				
Номер точки	Координаты		Описание закрепления на местности	Средняя квадратическая погрешность определения координат характерных точек границ земельного участка, м
	X	Y		
1	2	3	4	5
1	438842.61	1315800.89	данные отсутствуют	данные отсутствуют
2	438822.07	1315922.78	данные отсутствуют	данные отсутствуют
3	438801.52	1316044.89	данные отсутствуют	данные отсутствуют
4	438780.91	1316167.25	данные отсутствуют	данные отсутствуют
5	438760.53	1316288.26	данные отсутствуют	данные отсутствуют
6	438740.14	1316409.31	данные отсутствуют	данные отсутствуют
7	438718.57	1316537.46	данные отсутствуют	данные отсутствуют
8	438695.82	1316666.88	данные отсутствуют	данные отсутствуют
9	438673.32	1316794.47	данные отсутствуют	данные отсутствуют
10	438602.05	1316828.38	данные отсутствуют	данные отсутствуют
11	438579.85	1316838.94	данные отсутствуют	данные отсутствуют
12	438517.26	1316868.72	данные отсутствуют	0.3
13	438509.09	1316872.6	данные отсутствуют	0.3
14	438259.59	1316941.02	данные отсутствуют	0.3
15	438208.52	1316955.02	данные отсутствуют	0.3

Государственный регистратор		ФГИС ЕГРН
полное наименование должности	подпись	инициалы, фамилия

М.П.



Выписка из Единого государственного реестра недвижимости об объекте недвижимости  
Описание местоположения земельного участка

<b>Земельный участок</b>			
(вид объекта недвижимости)			
Лист №	Раздела <b>3.2</b>	Всего листов раздела <b>3.2</b> : ____	Всего разделов: ____
12.03.2021 № 99/2021/380333018			
Кадастровый номер:		63:32:1204001:11 (единое землепользование)	

Сведения о характерных точках границы земельного участка				
Система координат:				
Зона №				
Номер точки	Координаты		Описание закрепления на местности	Средняя квадратическая погрешность определения координат характерных точек границ земельного участка, м
	X	Y		
1	2	3	4	5
16	438198.31	1316957.83	данные отсутствуют	0.3
17	438185.68	1316960.2	данные отсутствуют	0.3
18	438185.68	1316951.48	данные отсутствуют	данные отсутствуют
19	438185.68	1316948.35	данные отсутствуют	данные отсутствуют
20	438186.23	1316947.06	данные отсутствуют	данные отсутствуют
21	438195.9	1316924.52	данные отсутствуют	данные отсутствуют
22	438197.83	1316867.1	данные отсутствуют	данные отсутствуют
23	438197.48	1316846.27	данные отсутствуют	данные отсутствуют
24	438193.94	1316840.3	данные отсутствуют	данные отсутствуют
25	438190.17	1316833.94	данные отсутствуют	данные отсутствуют
26	438183.84	1316805.53	данные отсутствуют	данные отсутствуют
27	438181.55	1316771.8	данные отсутствуют	данные отсутствуют
28	438186.15	1316717.93	данные отсутствуют	данные отсутствуют
29	438190.73	1316680.03	данные отсутствуют	данные отсутствуют
30	438190.9	1316679.64	данные отсутствуют	данные отсутствуют

Государственный регистратор		ФГИС ЕГРН
полное наименование должности	подпись	инициалы, фамилия

М.П.

Выписка из Единого государственного реестра недвижимости об объекте недвижимости  
Описание местоположения земельного участка

<b>Земельный участок</b>			
(вид объекта недвижимости)			
Лист №	Раздела <b>3.2</b>	Всего листов раздела <b>3.2</b> : ____	Всего разделов: ____
12.03.2021 № 99/2021/38033018		Всего листов выписки: ____	
Кадастровый номер:		63:32:1204001:11 (единое землепользование)	

Сведения о характерных точках границы земельного участка				
Система координат:				
Зона №				
Номер точки	Координаты		Описание закрепления на местности	Средняя квадратическая погрешность определения координат характерных точек границ земельного участка, м
	X	Y		
1	2	3	4	5
31	438194.05	1316679.9	данные отсутствуют	данные отсутствуют
32	438194.31	1316677.92	данные отсутствуют	данные отсутствуют
33	438195.49	1316678.03	данные отсутствуют	данные отсутствуют
34	438196.51	1316672.36	данные отсутствуют	данные отсутствуют
35	438194.1	1316671.91	данные отсутствуют	данные отсутствуют
36	438202.51	1316651.55	данные отсутствуют	данные отсутствуют
37	438216.11	1316588.32	данные отсутствуют	данные отсутствуют
38	438228.83	1316529.27	данные отсутствуют	данные отсутствуют
39	438230.47	1316499.81	данные отсутствуют	данные отсутствуют
40	438230.28	1316489.74	данные отсутствуют	данные отсутствуют
41	438229.87	1316469.62	данные отсутствуют	данные отсутствуют
42	438229.88	1316457.46	данные отсутствуют	данные отсутствуют
43	438229.87	1316451.87	данные отсутствуют	данные отсутствуют
44	438231.05	1316423.45	данные отсутствуют	данные отсутствуют
45	438242.9	1316338.19	данные отсутствуют	данные отсутствуют

Государственный регистратор		ФГИС ЕГРН
полное наименование должности	подпись	инициалы, фамилия

М.П.

Выписка из Единого государственного реестра недвижимости об объекте недвижимости  
Описание местоположения земельного участка

<b>Земельный участок</b>			
(вид объекта недвижимости)			
Лист №	Раздела <b>3.2</b>	Всего листов раздела <b>3.2</b> :	Всего разделов: _____
12.03.2021 № 99/2021/380333018		Всего листов выписки: _____	
Кадастровый номер:		63:32:1204001:11 (единое землепользование)	

Сведения о характерных точках границы земельного участка				
Система координат:				
Зона №				
Номер точки	Координаты		Описание закрепления на местности	Средняя квадратическая погрешность определения координат характерных точек границ земельного участка, м
	X	Y		
1	2	3	4	5
46	438241.12	1316331.68	данные отсутствуют	данные отсутствуют
47	438240.48	1316331.31	данные отсутствуют	данные отсутствуют
48	438235.2	1316328.13	данные отсутствуют	данные отсутствуют
49	438230.53	1316326.18	данные отсутствуют	данные отсутствуют
50	438237.2	1316285	данные отсутствуют	данные отсутствуют
51	438249.53	1316206.5	данные отсутствуют	данные отсутствуют
52	438255.07	1316171.31	данные отсутствуют	данные отсутствуют
53	438270.13	1316083.67	данные отсутствуют	данные отсутствуют
54	438285.85	1315992.23	данные отсутствуют	данные отсутствуют
55	438289.45	1315963.19	данные отсутствуют	данные отсутствуют
56	438289.61	1315961.98	данные отсутствуют	данные отсутствуют
57	438293.43	1315931.05	данные отсутствуют	данные отсутствуют
58	438309.58	1315841.02	данные отсутствуют	данные отсутствуют
59	438327.53	1315740.84	данные отсутствуют	данные отсутствуют
60	438331.03	1315719.56	данные отсутствуют	данные отсутствуют

Государственный регистратор		ФГИС ЕГРН
полное наименование должности	подпись	инициалы, фамилия

М.П.

Выписка из Единого государственного реестра недвижимости об объекте недвижимости  
Описание местоположения земельного участка

<b>Земельный участок</b>			
(вид объекта недвижимости)			
Лист №	Раздела <b>3.2</b>	Всего листов раздела <b>3.2</b> :	Всего разделов: _____
12.03.2021 № 99/2021/380333018		Всего листов выписки: _____	
Кадастровый номер:		63:32:1204001:11 (единое землепользование)	

Сведения о характерных точках границы земельного участка				
Система координат:				
Зона №				
Номер точки	Координаты		Описание закрепления на местности	Средняя квадратическая погрешность определения координат характерных точек границ земельного участка, м
	X	Y		
1	2	3	4	5
61	438374.63	1315726.48	данные отсутствуют	данные отсутствуют
62	438751.69	1315786.44	данные отсутствуют	данные отсутствуют
63	438771.43	1315789.57	данные отсутствуют	данные отсутствуют
64	438305.07	1316910.11	данные отсутствуют	данные отсутствуют
65	438302.24	1316911.1	данные отсутствуют	данные отсутствуют
66	438301.25	1316908.36	данные отсутствуют	данные отсутствуют
67	438304.08	1316907.35	данные отсутствуют	данные отсутствуют
68	438280.16	1316912.53	данные отсутствуют	данные отсутствуют
69	438280.62	1316910.58	данные отсутствуют	данные отсутствуют
70	438282.56	1316911.04	данные отсутствуют	данные отсутствуют
71	438282.11	1316912.99	данные отсутствуют	данные отсутствуют
72	438308.54	1316918.55	данные отсутствуют	данные отсутствуют
73	438307.54	1316918.55	данные отсутствуют	данные отсутствуют
74	438307.54	1316917.55	данные отсутствуют	данные отсутствуют
75	438308.55	1316917.55	данные отсутствуют	данные отсутствуют

Государственный регистратор		ФГИС ЕГРН
полное наименование должности	подпись	инициалы, фамилия

М.П.

Выписка из Единого государственного реестра недвижимости об объекте недвижимости  
Описание местоположения земельного участка

<b>Земельный участок</b>				
(вид объекта недвижимости)				
Лист №	Раздела <b>3.2</b>	Всего листов раздела <b>3.2</b> :	Всего разделов: _____	Всего листов выписки: _____
<b>12.03.2021 № 99/2021/380333018</b>				
Кадастровый номер:			<b>63:32:1204001:11 (единое землепользование)</b>	


Сведения о характерных точках границы земельного участка				
Система координат:				
Зона №				
Номер точки	Координаты		Описание закрепления на местности	Средняя квадратическая погрешность определения координат характерных точек границ земельного участка, м
	X	Y		
1	2	3	4	5
76	438263.44	1316933.01	данные отсутствуют	данные отсутствуют
77	438263.71	1316932.04	данные отсутствуют	данные отсутствуют
78	438264.66	1316932.31	данные отсутствуют	данные отсутствуют
79	438264.4	1316933.27	данные отсутствуют	данные отсутствуют
80	438277.16	1316886.04	данные отсутствуют	данные отсутствуют
81	438276.89	1316887.01	данные отсутствуют	данные отсутствуют
82	438275.94	1316886.74	данные отсутствуют	данные отсутствуют
83	438276.19	1316885.79	данные отсутствуют	данные отсутствуют
84	438188.34	1316970.52	данные отсутствуют	0.3
85	438193.79	1316991.55	данные отсутствуют	0.3
86	438194.06	1316992.57	данные отсутствуют	0.3
87	438415.78	1316931.39	данные отсутствуют	0.3
88	438414.48	1316929.16	данные отсутствуют	0.3
89	438517.03	1316868.85	данные отсутствуют	0.3

Государственный регистратор		ФГИС ЕГРН
полное наименование должности	подпись	инициалы, фамилия

М.П.

Выписка из Единого государственного реестра недвижимости об объекте недвижимости  
Сведения о частях земельного участка

Земельный участок			
(вид объекта недвижимости)			
Лист №	Раздела <b>4</b>	Всего листов раздела <b>4</b> : ____	Всего разделов: ____
12.03.2021 № 99/2021/380333018		Всего листов выписки: ____	
Кадастровый номер:		63:32:1204001:11 (единое землепользование)	


План (чертеж, схема) части земельного участка	Учетный номер части: <b>63:32:1204001:11/1</b>
	
Масштаб 1: данные отсутствуют	Условные обозначения:

Государственный регистратор		ФГИС ЕГРН
полное наименование должности	подпись	инициалы, фамилия

М.П.

Выписка из Единого государственного реестра недвижимости об объекте недвижимости  
Сведения о частях земельного участка

<b>Земельный участок</b>			
(вид объекта недвижимости)			
Лист №	Раздела <b>4</b>	Всего листов раздела <b>4</b> : _____	Всего разделов: _____
12.03.2021 № 99/2021/380333018		Всего листов выписки: _____	
Кадастровый номер:		63:32:1204001:11 (единое землепользование)	


План (чертеж, схема) части земельного участка	Учетный номер части: <b>63:32:1204001:11/1</b>
	
Масштаб 1: данные отсутствуют	Условные обозначения:

Государственный регистратор	ФГИС ЕГРН
полное наименование должности	подпись
	инициалы, фамилия

М.П.

Выписка из Единого государственного реестра недвижимости об объекте недвижимости  
Сведения о частях земельного участка

<b>Земельный участок</b>			
(вид объекта недвижимости)			
Лист № _____ Раздела <b>4</b>	Всего листов раздела <b>4</b> : _____	Всего разделов: _____	Всего листов выписки: _____
12.03.2021 № 99/2021/380333018			
Кадастровый номер:		63:32:1204001:11 (единое землепользование)	

План (чертеж, схема) части земельного участка	Учетный номер части: <b>63:32:1204001:11/2</b>
	
Масштаб 1: данные отсутствуют	Условные обозначения:

Государственный регистратор	ФГИС ЕГРН
полное наименование должности	подпись
	инициалы, фамилия


М.П.



Раздел 4

Выписка из Единого государственного реестра недвижимости об объекте недвижимости  
Сведения о частях земельного участка

<b>Земельный участок</b>			
<small>(вид объекта недвижимости)</small>			
Лист № <u>    </u> Раздела <u>4</u>	Всего листов раздела <u>4</u> : <u>    </u>	Всего разделов: <u>    </u>	Всего листов выписки: <u>    </u>
12.03.2021 № 99/2021/380333018			
Кадастровый номер:		63:32:1204001:11 (единое землепользование)	

План (чертеж, схема) части земельного участка	Учетный номер части: <u>63:32:1204001:11/2</u>
	
Масштаб 1: данные отсутствуют	Условные обозначения:


Государственный регистратор		ФГИС ЕГРН
полное наименование должности	подпись	инициалы, фамилия

М.П.

Раздел 4

Выписка из Единого государственного реестра недвижимости об объекте недвижимости  
Сведения о частях земельного участка

Земельный участок			
(вид объекта недвижимости)			
Лист № _____	Раздела <u>4</u>	Всего листов раздела <u>4</u> : _____	Всего разделов: _____
12.03.2021 № 99/2021/380333018		Всего листов выписки: _____	
Кадастровый номер:		63:32:1204001:11 (единое землепользование)	

План (чертеж, схема) части земельного участка	Учетный номер части: <u>63:32:1204001:11/3</u>
	
Масштаб 1: данные отсутствуют	Условные обозначения:

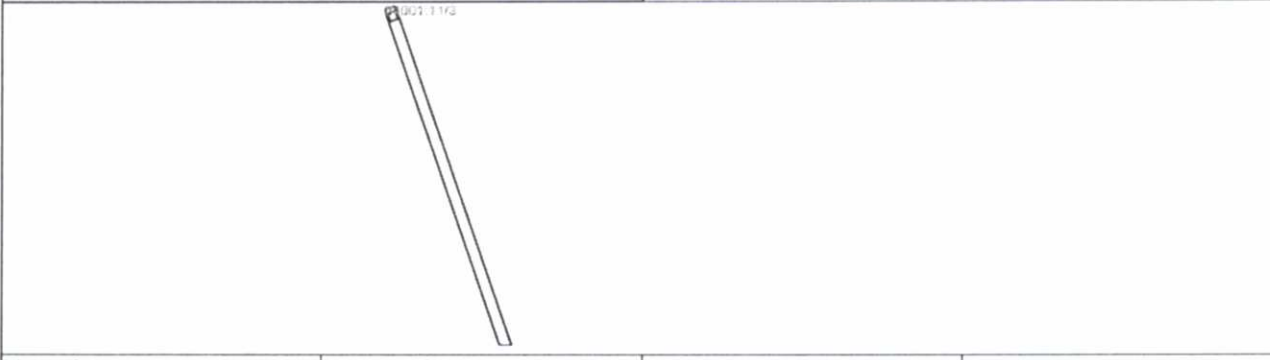
Государственный регистратор	ФГИС ЕГРН
полное наименование должности	инициалы, фамилия

М.П.

Раздел 4

Выписка из Единого государственного реестра недвижимости об объекте недвижимости  
Сведения о частях земельного участка

Земельный участок			
(вид объекта недвижимости)			
Лист №	Раздела <b>4</b>	Всего листов раздела <b>4</b> : _____	Всего разделов: _____
12.03.2021 № 99/2021/380333018		Всего листов выписки: _____	
Кадастровый номер:		63:32:1204001:11 (единое землепользование)	

План (чертеж, схема) части земельного участка	Учетный номер части: <b>63:32:1204001:11/3</b>
	
Масштаб 1: данные отсутствуют	Условные обозначения:

Государственный регистратор		ФГИС ЕГРН
полное наименование должности	подпись	инициалы, фамилия

М.П.

Раздел 4.1

Выписка из Единого государственного реестра недвижимости об объекте недвижимости  
Сведения о частях земельного участка

<b>Земельный участок</b>			
(вид объекта недвижимости)			
Лист №	Раздела <b>4.1</b>	Всего листов раздела <b>4.1</b> : ____	Всего разделов: ____
12.03.2021 № 99/2021/380333018		Всего листов выписки: ____	
Кадастровый номер:		63:32:1204001:11 (единое землепользование)	

Учетный номер части	Площадь (м <sup>2</sup> )	Содержание ограничения в использовании или ограничения права на объект недвижимости или обременения объекта недвижимости
1	2	3
1	39213	Иные ограничения (обременения) прав, 0, Правила охраны систем газоснабжения № 93 от 24.09.1992
1	39213	Иные ограничения (обременения) прав, Правила охраны систем газоснабжения № 93 от 24.09.1992
2	21190	Иные ограничения (обременения) прав, 0, Описание земельного участка № -
2	21190	Иные ограничения (обременения) прав, Описание земельного участка № -
3	501	Иные ограничения (обременения) прав, 0, Описание земельного участка № -
3	501	Иные ограничения (обременения) прав, Описание земельного участка № -

Государственный регистратор		ФГИС ЕГРН
полное наименование должности	подпись	инициалы, фамилия

М.П.

Выписка из Единого государственного реестра недвижимости об объекте недвижимости  
Сведения о частях земельного участка

Земельный участок				
(вид объекта недвижимости)				
Лист №	Раздела <b>4.2</b>	Всего листов раздела <b>4.2</b> :	Всего разделов: _____	Всего листов выписки: _____
12.03.2021 № 99/2021/380333018				
Кадастровый номер:			63:32:1204001:11 (единое землепользование)	
Сведения о характерных точках границы части (частей) земельного участка				
Учетный номер части: 1				
Система координат: МСК-63				
Зона №				
Номер точки	Координаты, м		Описание закрепления на местности	Средняя квадратическая погрешность определения координат характерных точек границы части земельного участка, м
	X	Y		
1	2	3	4	5
10	438602.05	1316828.38	данные отсутствуют	данные отсутствуют
10	438602.05	1316828.38	данные отсутствуют	данные отсутствуют
11	438579.85	1316838.94	данные отсутствуют	данные отсутствуют
11	438579.85	1316838.94	данные отсутствуют	данные отсутствуют
24	438193.94	1316840.3	данные отсутствуют	данные отсутствуют
24	438193.94	1316840.3	данные отсутствуют	данные отсутствуют
25	438190.17	1316833.94	данные отсутствуют	данные отсутствуют
25	438190.17	1316833.94	данные отсутствуют	данные отсутствуют
26	438183.84	1316805.53	данные отсутствуют	данные отсутствуют
26	438183.84	1316805.53	данные отсутствуют	данные отсутствуют
27	438181.55	1316771.8	данные отсутствуют	данные отсутствуют
27	438181.55	1316771.8	данные отсутствуют	данные отсутствуют
28	438186.15	1316717.93	данные отсутствуют	данные отсутствуют
28	438186.15	1316717.93	данные отсутствуют	данные отсутствуют
29	438190.73	1316680.03	данные отсутствуют	данные отсутствуют
29	438190.73	1316680.03	данные отсутствуют	данные отсутствуют
Государственный регистратор			ФГИС ЕГРН	
полное наименование должности			подпись	
			инициалы, фамилия	

М.П.

Выписка из Единого государственного реестра недвижимости об объекте недвижимости  
Сведения о частях земельного участка

<b>Земельный участок</b>			
<small>(вид объекта недвижимости)</small>			
Лист №	Раздела <b>4.2</b>	Всего листов раздела <b>4.2</b> :	Всего разделов:
<b>12.03.2021 № 99/2021/380333018</b>			
Кадастровый номер:		<b>63:32:1204001:11 (единое землепользование)</b>	

Номер точки	Координаты, м		Описание закрепления на местности	Средняя квадратическая погрешность определения координат характерных точек границы части земельного участка, м
	X	Y		
1	2	3	4	5
30	438190.9	1316679.64	данные отсутствуют	данные отсутствуют
30	438190.9	1316679.64	данные отсутствуют	данные отсутствуют
31	438194.05	1316679.9	данные отсутствуют	данные отсутствуют
31	438194.05	1316679.9	данные отсутствуют	данные отсутствуют
32	438194.31	1316677.92	данные отсутствуют	данные отсутствуют
32	438194.31	1316677.92	данные отсутствуют	данные отсутствуют
33	438195.49	1316678.03	данные отсутствуют	данные отсутствуют
33	438195.49	1316678.03	данные отсутствуют	данные отсутствуют
34	438196.51	1316672.36	данные отсутствуют	данные отсутствуют
34	438196.51	1316672.36	данные отсутствуют	данные отсутствуют
35	438194.1	1316671.91	данные отсутствуют	данные отсутствуют
35	438194.1	1316671.91	данные отсутствуют	данные отсутствуют
36	438202.51	1316651.55	данные отсутствуют	данные отсутствуют
36	438202.51	1316651.55	данные отсутствуют	данные отсутствуют
37	438216.11	1316588.32	данные отсутствуют	данные отсутствуют
37	438216.11	1316588.32	данные отсутствуют	данные отсутствуют
38	438228.83	1316529.27	данные отсутствуют	данные отсутствуют

Государственный регистратор		ФГИС ЕГРН
полное наименование должности	подпись	инициалы, фамилия

М.П.

Выписка из Единого государственного реестра недвижимости об объекте недвижимости  
Сведения о частях земельного участка

<b>Земельный участок</b>			
<small>(вид объекта недвижимости)</small>			
Лист № ____	Раздела <b>4.2</b>	Всего листов раздела <b>4.2</b> : ____	Всего разделов: ____
12.03.2021 № 99/2021/380333018			
Кадастровый номер:		63:32:1204001:11 (единое землепользование)	

Номер точки	Координаты, м		Описание закрепления на местности	Средняя квадратическая погрешность определения координат характерных точек границы части земельного участка, м
	X	Y		
1	2	3	4	5
38	438228.83	1316529.27	данные отсутствуют	данные отсутствуют
39	438230.47	1316499.81	данные отсутствуют	данные отсутствуют
39	438230.47	1316499.81	данные отсутствуют	данные отсутствуют
40	438230.28	1316489.74	данные отсутствуют	данные отсутствуют
40	438230.28	1316489.74	данные отсутствуют	данные отсутствуют
41	438229.87	1316469.62	данные отсутствуют	данные отсутствуют
41	438229.87	1316469.62	данные отсутствуют	данные отсутствуют
42	438229.88	1316457.46	данные отсутствуют	данные отсутствуют
42	438229.88	1316457.46	данные отсутствуют	данные отсутствуют
43	438229.87	1316451.87	данные отсутствуют	данные отсутствуют
43	438229.87	1316451.87	данные отсутствуют	данные отсутствуют
44	438231.05	1316423.45	данные отсутствуют	данные отсутствуют
44	438231.05	1316423.45	данные отсутствуют	данные отсутствуют
45	438242.9	1316338.19	данные отсутствуют	данные отсутствуют
45	438242.9	1316338.19	данные отсутствуют	данные отсутствуют
46	438241.12	1316331.68	данные отсутствуют	данные отсутствуют
46	438241.12	1316331.68	данные отсутствуют	данные отсутствуют
Государственный регистратор				ФГИС ЕГРН
полное наименование должности		подпись		инициалы, фамилия

М.П.

Выписка из Единого государственного реестра недвижимости об объекте недвижимости  
Сведения о частях земельного участка

<b>Земельный участок</b>			
<small>(вид объекта недвижимости)</small>			
Лист № ____ Раздела <b>4.2</b>	Всего листов раздела <b>4.2</b> : ____	Всего разделов: ____	Всего листов выписки: ____
<b>12.03.2021 № 99/2021/380333018</b>			
Кадастровый номер:		<b>63:32:1204001:11 (единое землепользование)</b>	

Номер точки	Координаты, м		Описание закрепления на местности	Средняя квадратическая погрешность определения координат характерных точек границы части земельного участка, м
	X	Y		
1	2	3	4	5
47	438240.48	1316331.31	данные отсутствуют	данные отсутствуют
47	438240.48	1316331.31	данные отсутствуют	данные отсутствуют
49	438230.53	1316326.18	данные отсутствуют	данные отсутствуют
49	438230.53	1316326.18	данные отсутствуют	данные отсутствуют
50	438237.2	1316285	данные отсутствуют	данные отсутствуют
51	438249.53	1316206.5	данные отсутствуют	данные отсутствуют
51	438249.53	1316206.5	данные отсутствуют	данные отсутствуют
52	438255.07	1316171.31	данные отсутствуют	данные отсутствуют
52	438255.07	1316171.31	данные отсутствуют	данные отсутствуют
53	438270.13	1316083.67	данные отсутствуют	данные отсутствуют
53	438270.13	1316083.67	данные отсутствуют	данные отсутствуют
54	438285.85	1315992.23	данные отсутствуют	данные отсутствуют
54	438285.85	1315992.23	данные отсутствуют	данные отсутствуют
55	438289.45	1315963.19	данные отсутствуют	данные отсутствуют
55	438289.45	1315963.19	данные отсутствуют	данные отсутствуют
56	438289.61	1315961.98	данные отсутствуют	данные отсутствуют
56	438289.61	1315961.98	данные отсутствуют	данные отсутствуют
Государственный регистратор				ФГИС ЕГРН
полное наименование должности			подпись	инициалы, фамилия

М.П.



Выписка из Единого государственного реестра недвижимости об объекте недвижимости  
Сведения о частях земельного участка

<b>Земельный участок</b>			
(вид объекта недвижимости)			
Лист №	Раздела <b>4.2</b>	Всего листов раздела <b>4.2</b> :	Всего разделов: _____
12.03.2021 № 99/2021/380333018		Всего листов выписки: _____	
Кадастровый номер:		63:32:1204001:11 (единое землепользование)	

Номер точки	Координаты, м		Описание закрепления на местности	Средняя квадратическая погрешность определения координат характерных точек границы части земельного участка, м
	X	Y		
1	2	3	4	5
57	438293.43	1315931.05	данные отсутствуют	данные отсутствуют
57	438293.43	1315931.05	данные отсутствуют	данные отсутствуют
58	438309.58	1315841.02	данные отсутствуют	данные отсутствуют
58	438309.58	1315841.02	данные отсутствуют	данные отсутствуют
59	438327.53	1315740.84	данные отсутствуют	данные отсутствуют
59	438327.53	1315740.84	данные отсутствуют	данные отсутствуют
60	438331.03	1315719.56	данные отсутствуют	данные отсутствуют
60	438331.03	1315719.56	данные отсутствуют	данные отсутствуют
61	438374.63	1315726.48	данные отсутствуют	данные отсутствуют
61	438374.63	1315726.48	данные отсутствуют	данные отсутствуют
62	438751.69	1315786.44	данные отсутствуют	данные отсутствуют
62	438751.69	1315786.44	данные отсутствуют	данные отсутствуют
63	438771.43	1315789.57	данные отсутствуют	данные отсутствуют
63	438771.43	1315789.57	данные отсутствуют	данные отсутствуют
67	438304.08	1316907.35	данные отсутствуют	данные отсутствуют
67	438304.08	1316907.35	данные отсутствуют	данные отсутствуют
90	438335.2	1315968.71	данные отсутствуют	данные отсутствуют

Государственный регистратор		ФГИС ЕГРН
полное наименование должности	подпись	инициалы, фамилия

М.П.

Выписка из Единого государственного реестра недвижимости об объекте недвижимости  
Сведения о частях земельного участка

<b>Земельный участок</b>			
<small>(вид объекта недвижимости)</small>			
Лист №	Раздела <u>4.2</u>	Всего листов раздела <u>4.2</u> :	Всего разделов: _____
12.03.2021 № 99/2021/380333018		Всего листов выписки: _____	
Кадастровый номер:		63:32:1204001:11 (единое землепользование)	

Номер точки	Координаты, м		Описание закрепления на местности	Средняя квадратическая погрешность определения координат характерных точек границы части земельного участка, м
	X	Y		
1	2	3	4	5
90	438335.2	1315968.71	данные отсутствуют	данные отсутствуют
91	438278.45	1316318.07	данные отсутствуют	данные отсутствуют
91	438278.45	1316318.07	данные отсутствуют	данные отсутствуют
92	438217.21	1316678.76	данные отсутствуют	данные отсутствуют
92	438217.21	1316678.76	данные отсутствуют	данные отсутствуют
93	438235.25	1316328.13	данные отсутствуют	данные отсутствуют
93	438235.25	1316328.13	данные отсутствуют	данные отсутствуют
94	438237.2	1316285	данные отсутствуют	данные отсутствуют
95	438584.53	1316812.63	данные отсутствуют	данные отсутствуют
95	438584.53	1316812.63	данные отсутствуют	данные отсутствуют
96	438604.24	1316815.99	данные отсутствуют	данные отсутствуют
96	438604.24	1316815.99	данные отсутствуют	данные отсутствуют
97	438185.67	1316951.47	данные отсутствуют	данные отсутствуют
97	438185.67	1316951.47	данные отсутствуют	данные отсутствуют
98	438185.67	1316948.35	данные отсутствуют	данные отсутствуют
98	438185.67	1316948.35	данные отсутствуют	данные отсутствуют
99	438186.23	1316947.05	данные отсутствуют	данные отсутствуют
Государственный регистратор				ФГИС ЕГРН
полное наименование должности			подпись	инициалы, фамилия

М.П.

Выписка из Единого государственного реестра недвижимости об объекте недвижимости  
Сведения о частях земельного участка

<b>Земельный участок</b>			
(вид объекта недвижимости)			
Лист № ____	Раздела <b>4.2</b>	Всего листов раздела <b>4.2</b> : ____	Всего разделов: ____
12.03.2021 № 99/2021/380333018			
Кадастровый номер:		63:32:1204001:11 (единое землепользование)	

Номер точки	Координаты, м		Описание закрепления на местности	Средняя квадратическая погрешность определения координат характерных точек границы части земельного участка, м
	X	Y		
1	2	3	4	5
99	438186.23	1316947.05	данные отсутствуют	данные отсутствуют
100	438305.61	1316906.24	данные отсутствуют	данные отсутствуют
100	438305.61	1316906.24	данные отсутствуют	данные отсутствуют
101	438306.91	1316910.02	данные отсутствуют	данные отсутствуют
101	438306.91	1316910.02	данные отсутствуют	данные отсутствуют
102	438301.25	1316908.35	данные отсутствуют	данные отсутствуют
102	438301.25	1316908.35	данные отсутствуют	данные отсутствуют
103	438305.06	1316910.11	данные отсутствуют	данные отсутствуют
103	438305.06	1316910.11	данные отсутствуют	данные отсутствуют
104	438302.23	1316911.1	данные отсутствуют	данные отсутствуют
104	438302.23	1316911.1	данные отсутствуют	данные отсутствуют

Государственный регистратор		ФГИС ЕГРН
полное наименование должности	подпись	инициалы, фамилия

М.П.

Выписка из Единого государственного реестра недвижимости об объекте недвижимости  
Сведения о частях земельного участка

Земельный участок				
(вид объекта недвижимости)				
Лист №	Раздела <b>4.2</b>	Всего листов раздела <b>4.2</b> :	Всего разделов:	Всего листов выписки:
<b>12.03.2021 № 99/2021/380333018</b>				
Кадастровый номер:		<b>63:32:1204001:11 (единое землепользование)</b>		
Сведения о характерных точках границы части (частей) земельного участка				
Учетный номер части: 1				
Система координат: МСК-05				
Зона №				
Номер точки	Координаты, м		Описание закрепления на местности	Средняя квадратическая погрешность определения координат характерных точек границы части земельного участка, м
	X	Y		
1	2	3	4	5
10	438602.05	1316828.38	данные отсутствуют	данные отсутствуют
10	438602.05	1316828.38	данные отсутствуют	данные отсутствуют
11	438579.85	1316838.94	данные отсутствуют	данные отсутствуют
11	438579.85	1316838.94	данные отсутствуют	данные отсутствуют
24	438193.94	1316840.3	данные отсутствуют	данные отсутствуют
24	438193.94	1316840.3	данные отсутствуют	данные отсутствуют
25	438190.17	1316833.94	данные отсутствуют	данные отсутствуют
25	438190.17	1316833.94	данные отсутствуют	данные отсутствуют
26	438183.84	1316805.53	данные отсутствуют	данные отсутствуют
26	438183.84	1316805.53	данные отсутствуют	данные отсутствуют
27	438181.55	1316771.8	данные отсутствуют	данные отсутствуют
27	438181.55	1316771.8	данные отсутствуют	данные отсутствуют
28	438186.15	1316717.93	данные отсутствуют	данные отсутствуют
28	438186.15	1316717.93	данные отсутствуют	данные отсутствуют
29	438190.73	1316680.03	данные отсутствуют	данные отсутствуют
29	438190.73	1316680.03	данные отсутствуют	данные отсутствуют
Государственный регистратор			ФГИС ЕГРН	
полное наименование должности			подпись	
			инициалы, фамилия	

М.П.

Выписка из Единого государственного реестра недвижимости об объекте недвижимости  
Сведения о частях земельного участка

<b>Земельный участок</b>			
<small>(вид объекта недвижимости)</small>			
Лист №	Раздела <b>4.2</b>	Всего листов раздела <b>4.2</b> :	Всего разделов: _____
12.03.2021 № 99/2021/380333018		Всего листов выписки: _____	
Кадастровый номер:		63:32:1204001:11 (единое землепользование)	

Номер точки	Координаты, м		Описание закрепления на местности	Средняя квадратическая погрешность определения координат характерных точек границы части земельного участка, м
	X	Y		
1	2	3	4	5
30	438190.9	1316679.64	данные отсутствуют	данные отсутствуют
30	438190.9	1316679.64	данные отсутствуют	данные отсутствуют
31	438194.05	1316679.9	данные отсутствуют	данные отсутствуют
31	438194.05	1316679.9	данные отсутствуют	данные отсутствуют
32	438194.31	1316677.92	данные отсутствуют	данные отсутствуют
32	438194.31	1316677.92	данные отсутствуют	данные отсутствуют
33	438195.49	1316678.03	данные отсутствуют	данные отсутствуют
33	438195.49	1316678.03	данные отсутствуют	данные отсутствуют
34	438196.51	1316672.36	данные отсутствуют	данные отсутствуют
34	438196.51	1316672.36	данные отсутствуют	данные отсутствуют
35	438194.1	1316671.91	данные отсутствуют	данные отсутствуют
35	438194.1	1316671.91	данные отсутствуют	данные отсутствуют
36	438202.51	1316651.55	данные отсутствуют	данные отсутствуют
36	438202.51	1316651.55	данные отсутствуют	данные отсутствуют
37	438216.11	1316588.32	данные отсутствуют	данные отсутствуют
37	438216.11	1316588.32	данные отсутствуют	данные отсутствуют
38	438228.83	1316529.27	данные отсутствуют	данные отсутствуют
Государственный регистратор				ФГИС ЕГРН
полное наименование должности			подпись	инициалы, фамилия

М.П.

Выписка из Единого государственного реестра недвижимости об объекте недвижимости  
Сведения о частях земельного участка

Земельный участок			
(вид объекта недвижимости)			
Лист № ____	Раздела <u>4.2</u>	Всего листов раздела <u>4.2</u> : ____	Всего разделов: ____
12.03.2021 № 99/2021/380333018			
Кадастровый номер:		63:32:1204001:11 (единое землепользование)	

Номер точки	Координаты, м		Описание закрепления на местности	Средняя квадратическая погрешность определения координат характерных точек границы части земельного участка, м
	X	Y		
1	2	3	4	5
38	438228.83	1316529.27	данные отсутствуют	данные отсутствуют
39	438230.47	1316499.81	данные отсутствуют	данные отсутствуют
39	438230.47	1316499.81	данные отсутствуют	данные отсутствуют
40	438230.28	1316489.74	данные отсутствуют	данные отсутствуют
40	438230.28	1316489.74	данные отсутствуют	данные отсутствуют
41	438229.87	1316469.62	данные отсутствуют	данные отсутствуют
41	438229.87	1316469.62	данные отсутствуют	данные отсутствуют
42	438229.88	1316457.46	данные отсутствуют	данные отсутствуют
42	438229.88	1316457.46	данные отсутствуют	данные отсутствуют
43	438229.87	1316451.87	данные отсутствуют	данные отсутствуют
43	438229.87	1316451.87	данные отсутствуют	данные отсутствуют
44	438231.05	1316423.45	данные отсутствуют	данные отсутствуют
44	438231.05	1316423.45	данные отсутствуют	данные отсутствуют
45	438242.9	1316338.19	данные отсутствуют	данные отсутствуют
45	438242.9	1316338.19	данные отсутствуют	данные отсутствуют
46	438241.12	1316331.68	данные отсутствуют	данные отсутствуют
46	438241.12	1316331.68	данные отсутствуют	данные отсутствуют

Государственный регистратор		ФГИС ЕГРН
полное наименование должности	подпись	инициалы, фамилия

М.П.

Выписка из Единого государственного реестра недвижимости об объекте недвижимости  
Сведения о частях земельного участка

<b>Земельный участок</b>			
<small>(вид объекта недвижимости)</small>			
Лист №	Раздела <b>4.2</b>	Всего листов раздела <b>4.2</b> :	Всего разделов: _____
12.03.2021 № 99/2021/380333018		Всего листов выписки: _____	
Кадастровый номер:		63:32:1204001:11 (единое землепользование)	

Номер точки	Координаты, м		Описание закрепления на местности	Средняя квадратическая погрешность определения координат характерных точек границы части земельного участка, м
	X	Y		
1	2	3	4	5
47	438240.48	1316331.31	данные отсутствуют	данные отсутствуют
47	438240.48	1316331.31	данные отсутствуют	данные отсутствуют
49	438230.53	1316326.18	данные отсутствуют	данные отсутствуют
49	438230.53	1316326.18	данные отсутствуют	данные отсутствуют
50	438237.2	1316285	данные отсутствуют	данные отсутствуют
51	438249.53	1316206.5	данные отсутствуют	данные отсутствуют
51	438249.53	1316206.5	данные отсутствуют	данные отсутствуют
52	438255.07	1316171.31	данные отсутствуют	данные отсутствуют
52	438255.07	1316171.31	данные отсутствуют	данные отсутствуют
53	438270.13	1316083.67	данные отсутствуют	данные отсутствуют
53	438270.13	1316083.67	данные отсутствуют	данные отсутствуют
54	438285.85	1315992.23	данные отсутствуют	данные отсутствуют
54	438285.85	1315992.23	данные отсутствуют	данные отсутствуют
55	438289.45	1315963.19	данные отсутствуют	данные отсутствуют
55	438289.45	1315963.19	данные отсутствуют	данные отсутствуют
56	438289.61	1315961.98	данные отсутствуют	данные отсутствуют
56	438289.61	1315961.98	данные отсутствуют	данные отсутствуют
Государственный регистратор				ФГИС ЕГРН
полное наименование должности			подпись	инициалы, фамилия

М.П.

Выписка из Единого государственного реестра недвижимости об объекте недвижимости  
Сведения о частях земельного участка

<b>Земельный участок</b>			
<small>(вид объекта недвижимости)</small>			
Лист №	Раздела <b>4.2</b>	Всего листов раздела <b>4.2</b> : _____	Всего разделов: _____
12.03.2021 № 99/2021/380333018		Всего листов выписки: _____	
Кадастровый номер:		63:32:1204001:11 (единое землепользование)	

Номер точки	Координаты, м		Описание закрепления на местности	Средняя квадратическая погрешность определения координат характерных точек границы части земельного участка, м
	X	Y		
1	2	3	4	5
57	438293.43	1315931.05	данные отсутствуют	данные отсутствуют
57	438293.43	1315931.05	данные отсутствуют	данные отсутствуют
58	438309.58	1315841.02	данные отсутствуют	данные отсутствуют
58	438309.58	1315841.02	данные отсутствуют	данные отсутствуют
59	438327.53	1315740.84	данные отсутствуют	данные отсутствуют
59	438327.53	1315740.84	данные отсутствуют	данные отсутствуют
60	438331.03	1315719.56	данные отсутствуют	данные отсутствуют
60	438331.03	1315719.56	данные отсутствуют	данные отсутствуют
61	438374.63	1315726.48	данные отсутствуют	данные отсутствуют
61	438374.63	1315726.48	данные отсутствуют	данные отсутствуют
62	438751.69	1315786.44	данные отсутствуют	данные отсутствуют
62	438751.69	1315786.44	данные отсутствуют	данные отсутствуют
63	438771.43	1315789.57	данные отсутствуют	данные отсутствуют
63	438771.43	1315789.57	данные отсутствуют	данные отсутствуют
67	438304.08	1316907.35	данные отсутствуют	данные отсутствуют
67	438304.08	1316907.35	данные отсутствуют	данные отсутствуют
90	438335.2	1315968.71	данные отсутствуют	данные отсутствуют

Государственный регистратор		ФГИС ЕГРН
полное наименование должности	подпись	инициалы, фамилия

М.П.



Выписка из Единого государственного реестра недвижимости об объекте недвижимости  
Сведения о частях земельного участка

<b>Земельный участок</b>			
<small>(вид объекта недвижимости)</small>			
Лист №	Раздела <b>4.2</b>	Всего листов раздела <b>4.2</b> :	Всего разделов: _____
12.03.2021 № 99/2021/380333018		Всего листов выписки: _____	
Кадастровый номер:		63:32:1204001:11 (единое землепользование)	

Номер точки	Координаты, м		Описание закрепления на местности	Средняя квадратическая погрешность определения координат характерных точек границы части земельного участка, м
	X	Y		
1	2	3	4	5
90	438335.2	1315968.71	данные отсутствуют	данные отсутствуют
91	438278.45	1316318.07	данные отсутствуют	данные отсутствуют
91	438278.45	1316318.07	данные отсутствуют	данные отсутствуют
92	438217.21	1316678.76	данные отсутствуют	данные отсутствуют
92	438217.21	1316678.76	данные отсутствуют	данные отсутствуют
93	438235.25	1316328.13	данные отсутствуют	данные отсутствуют
93	438235.25	1316328.13	данные отсутствуют	данные отсутствуют
94	438237.2	1316285	данные отсутствуют	данные отсутствуют
95	438584.53	1316812.63	данные отсутствуют	данные отсутствуют
95	438584.53	1316812.63	данные отсутствуют	данные отсутствуют
96	438604.24	1316815.99	данные отсутствуют	данные отсутствуют
96	438604.24	1316815.99	данные отсутствуют	данные отсутствуют
97	438185.67	1316951.47	данные отсутствуют	данные отсутствуют
97	438185.67	1316951.47	данные отсутствуют	данные отсутствуют
98	438185.67	1316948.35	данные отсутствуют	данные отсутствуют
98	438185.67	1316948.35	данные отсутствуют	данные отсутствуют
99	438186.23	1316947.05	данные отсутствуют	данные отсутствуют
Государственный регистратор				ФГИС ЕГРН
полное наименование должности			подпись	инициалы, фамилия

М.П.

Раздел 4.2

Выписка из Единого государственного реестра недвижимости об объекте недвижимости  
Сведения о частях земельного участка

<b>Земельный участок</b>			
<small>(вид объекта недвижимости)</small>			
Лист № _____	Раздела <b>4.2</b>	Всего листов раздела <b>4.2</b> : _____	Всего разделов: _____
12.03.2021 № 99/2021/380333018			
Кадастровый номер:		63:32:1204001:11 (единое землепользование)	

Номер точки	Координаты, м		Описание закрепления на местности	Средняя квадратическая погрешность определения координат характерных точек границы части земельного участка, м
	X	Y		
1	2	3	4	5
99	438186.23	1316947.05	данные отсутствуют	данные отсутствуют
100	438305.61	1316906.24	данные отсутствуют	данные отсутствуют
100	438305.61	1316906.24	данные отсутствуют	данные отсутствуют
101	438306.91	1316910.02	данные отсутствуют	данные отсутствуют
101	438306.91	1316910.02	данные отсутствуют	данные отсутствуют
102	438301.25	1316908.35	данные отсутствуют	данные отсутствуют
102	438301.25	1316908.35	данные отсутствуют	данные отсутствуют
103	438305.06	1316910.11	данные отсутствуют	данные отсутствуют
103	438305.06	1316910.11	данные отсутствуют	данные отсутствуют
104	438302.23	1316911.1	данные отсутствуют	данные отсутствуют
104	438302.23	1316911.1	данные отсутствуют	данные отсутствуют

Государственный регистратор		ФГИС ЕГРН
полное наименование должности	подпись	инициалы, фамилия

М.П.

Выписка из Единого государственного реестра недвижимости об объекте недвижимости  
Сведения о частях земельного участка

Земельный участок				
(вид объекта недвижимости)				
Лист №	Раздела <u>4.2</u>	Всего листов раздела <u>4.2</u> : _____	Всего разделов: _____	Всего листов выписки: _____
<b>12.03.2021 № 99/2021/380333018</b>				
Кадастровый номер:		<b>63:32:1204001:11 (единое землепользование)</b>		
Сведения о характерных точках границы части (частей) земельного участка				
Учетный номер части: 2				
Система координат: МСК-63				
Зона №				
Номер точки	Координаты, м		Описание закрепления на местности	Средняя квадратическая погрешность определения координат характерных точек границы части земельного участка, м
	X	Y		
1	2	3	4	5
10	438602.05	1316828.38	данные отсутствуют	данные отсутствуют
10	438602.05	1316828.38	данные отсутствуют	данные отсутствуют
11	438579.85	1316838.94	данные отсутствуют	данные отсутствуют
11	438579.85	1316838.94	данные отсутствуют	данные отсутствуют
24	438193.94	1316840.3	данные отсутствуют	данные отсутствуют
24	438193.94	1316840.3	данные отсутствуют	данные отсутствуют
25	438190.17	1316833.94	данные отсутствуют	данные отсутствуют
25	438190.17	1316833.94	данные отсутствуют	данные отсутствуют
26	438183.84	1316805.53	данные отсутствуют	данные отсутствуют
26	438183.84	1316805.53	данные отсутствуют	данные отсутствуют
27	438181.55	1316771.8	данные отсутствуют	данные отсутствуют
27	438181.55	1316771.8	данные отсутствуют	данные отсутствуют
28	438186.15	1316717.93	данные отсутствуют	данные отсутствуют
28	438186.15	1316717.93	данные отсутствуют	данные отсутствуют
29	438190.73	1316680.03	данные отсутствуют	данные отсутствуют
29	438190.73	1316680.03	данные отсутствуют	данные отсутствуют

Государственный регистратор		ФГИС ЕГРН
полное наименование должности	подпись	инициалы, фамилия

М.П.

Выписка из Единого государственного реестра недвижимости об объекте недвижимости  
Сведения о частях земельного участка

<b>Земельный участок</b>			
<small>(вид объекта недвижимости)</small>			
Лист №	Раздела <b>4.2</b>	Всего листов раздела <b>4.2</b> :	Всего разделов: _____
12.03.2021 № 99/2021/380333018		Всего листов выписки: _____	
Кадастровый номер:		63:32:1204001:11 (единое землепользование)	

Номер точки	Координаты, м		Описание закрепления на местности	Средняя квадратическая погрешность определения координат характерных точек границы части земельного участка, м
	X	Y		
1	2	3	4	5
30	438190.9	1316679.64	данные отсутствуют	данные отсутствуют
30	438190.9	1316679.64	данные отсутствуют	данные отсутствуют
31	438194.05	1316679.9	данные отсутствуют	данные отсутствуют
31	438194.05	1316679.9	данные отсутствуют	данные отсутствуют
32	438194.31	1316677.92	данные отсутствуют	данные отсутствуют
32	438194.31	1316677.92	данные отсутствуют	данные отсутствуют
33	438195.49	1316678.03	данные отсутствуют	данные отсутствуют
33	438195.49	1316678.03	данные отсутствуют	данные отсутствуют
34	438196.51	1316672.36	данные отсутствуют	данные отсутствуют
34	438196.51	1316672.36	данные отсутствуют	данные отсутствуют
35	438194.1	1316671.91	данные отсутствуют	данные отсутствуют
35	438194.1	1316671.91	данные отсутствуют	данные отсутствуют
36	438202.51	1316651.55	данные отсутствуют	данные отсутствуют
36	438202.51	1316651.55	данные отсутствуют	данные отсутствуют
37	438216.11	1316588.32	данные отсутствуют	данные отсутствуют
37	438216.11	1316588.32	данные отсутствуют	данные отсутствуют
38	438228.83	1316529.27	данные отсутствуют	данные отсутствуют

Государственный регистратор		ФГИС ЕГРН
полное наименование должности	подпись	инициалы, фамилия

М.П.

Выписка из Единого государственного реестра недвижимости об объекте недвижимости  
Сведения о частях земельного участка

<b>Земельный участок</b>				
<small>(вид объекта недвижимости)</small>				
Лист №	Раздела <b>4.2</b>	Всего листов раздела <b>4.2</b> : _____	Всего разделов: _____	Всего листов выписки: _____
<b>12.03.2021 № 99/2021/380333018</b>				
Кадастровый номер:			<b>63:32:1204001:11 (единое землепользование)</b>	

Номер точки	Координаты, м		Описание закрепления на местности	Средняя квадратическая погрешность определения координат характерных точек границы части земельного участка, м
	X	Y		
1	2	3	4	5
38	438228.83	1316529.27	данные отсутствуют	данные отсутствуют
39	438230.47	1316499.81	данные отсутствуют	данные отсутствуют
39	438230.47	1316499.81	данные отсутствуют	данные отсутствуют
40	438230.28	1316489.74	данные отсутствуют	данные отсутствуют
40	438230.28	1316489.74	данные отсутствуют	данные отсутствуют
41	438229.87	1316469.62	данные отсутствуют	данные отсутствуют
41	438229.87	1316469.62	данные отсутствуют	данные отсутствуют
42	438229.88	1316457.46	данные отсутствуют	данные отсутствуют
42	438229.88	1316457.46	данные отсутствуют	данные отсутствуют
43	438229.87	1316451.87	данные отсутствуют	данные отсутствуют
43	438229.87	1316451.87	данные отсутствуют	данные отсутствуют
44	438231.05	1316423.45	данные отсутствуют	данные отсутствуют
44	438231.05	1316423.45	данные отсутствуют	данные отсутствуют
45	438242.9	1316338.19	данные отсутствуют	данные отсутствуют
45	438242.9	1316338.19	данные отсутствуют	данные отсутствуют
46	438241.12	1316331.68	данные отсутствуют	данные отсутствуют
46	438241.12	1316331.68	данные отсутствуют	данные отсутствуют

Государственный регистратор		ФГИС ЕГРН
полное наименование должности	подпись	инициалы, фамилия

М.П.

Выписка из Единого государственного реестра недвижимости об объекте недвижимости  
Сведения о частях земельного участка

<b>Земельный участок</b>			
(вид объекта недвижимости)			
Лист №	Раздела <b>4.2</b>	Всего листов раздела <b>4.2</b> : _____	Всего разделов: _____
12.03.2021 № 99/2021/380333018			
Кадастровый номер:		63:32:1204001:11 (единое землепользование)	

Номер точки	Координаты, м		Описание закрепления на местности	Средняя квадратическая погрешность определения координат характерных точек границы части земельного участка, м
	X	Y		
1	2	3	4	5
47	438240.48	1316331.31	данные отсутствуют	данные отсутствуют
47	438240.48	1316331.31	данные отсутствуют	данные отсутствуют
49	438230.53	1316326.18	данные отсутствуют	данные отсутствуют
49	438230.53	1316326.18	данные отсутствуют	данные отсутствуют
50	438237.2	1316285	данные отсутствуют	данные отсутствуют
51	438249.53	1316206.5	данные отсутствуют	данные отсутствуют
51	438249.53	1316206.5	данные отсутствуют	данные отсутствуют
52	438255.07	1316171.31	данные отсутствуют	данные отсутствуют
52	438255.07	1316171.31	данные отсутствуют	данные отсутствуют
53	438270.13	1316083.67	данные отсутствуют	данные отсутствуют
53	438270.13	1316083.67	данные отсутствуют	данные отсутствуют
54	438285.85	1315992.23	данные отсутствуют	данные отсутствуют
54	438285.85	1315992.23	данные отсутствуют	данные отсутствуют
55	438289.45	1315963.19	данные отсутствуют	данные отсутствуют
55	438289.45	1315963.19	данные отсутствуют	данные отсутствуют
56	438289.61	1315961.98	данные отсутствуют	данные отсутствуют
56	438289.61	1315961.98	данные отсутствуют	данные отсутствуют

Государственный регистратор		ФГИС ЕГРН
полное наименование должности	подпись	инициалы, фамилия

М.П.

Выписка из Единого государственного реестра недвижимости об объекте недвижимости  
Сведения о частях земельного участка

<b>Земельный участок</b>			
<small>(вид объекта недвижимости)</small>			
Лист №	Раздела <b>4.2</b>	Всего листов раздела <b>4.2</b> :	Всего разделов: _____
12.03.2021 № 99/2021/380333018		Всего листов выписки: _____	
Кадастровый номер:		63:32:1204001:11 (единое землепользование)	

Номер точки	Координаты, м		Описание закрепления на местности	Средняя квадратическая погрешность определения координат характерных точек границы части земельного участка, м
	X	Y		
1	2	3	4	5
57	438293.43	1315931.05	данные отсутствуют	данные отсутствуют
57	438293.43	1315931.05	данные отсутствуют	данные отсутствуют
58	438309.58	1315841.02	данные отсутствуют	данные отсутствуют
58	438309.58	1315841.02	данные отсутствуют	данные отсутствуют
59	438327.53	1315740.84	данные отсутствуют	данные отсутствуют
59	438327.53	1315740.84	данные отсутствуют	данные отсутствуют
60	438331.03	1315719.56	данные отсутствуют	данные отсутствуют
60	438331.03	1315719.56	данные отсутствуют	данные отсутствуют
61	438374.63	1315726.48	данные отсутствуют	данные отсутствуют
61	438374.63	1315726.48	данные отсутствуют	данные отсутствуют
62	438751.69	1315786.44	данные отсутствуют	данные отсутствуют
62	438751.69	1315786.44	данные отсутствуют	данные отсутствуют
63	438771.43	1315789.57	данные отсутствуют	данные отсутствуют
63	438771.43	1315789.57	данные отсутствуют	данные отсутствуют
67	438304.08	1316907.35	данные отсутствуют	данные отсутствуют
67	438304.08	1316907.35	данные отсутствуют	данные отсутствуют
90	438335.2	1315968.71	данные отсутствуют	данные отсутствуют
Государственный регистратор				ФГИС ЕГРН
полное наименование должности			подпись	инициалы, фамилия

М.П.

Выписка из Единого государственного реестра недвижимости об объекте недвижимости  
Сведения о частях земельного участка

<b>Земельный участок</b>			
<small>(вид объекта недвижимости)</small>			
Лист №	Раздела <b>4.2</b>	Всего листов раздела <b>4.2</b> :	Всего разделов: _____
12.03.2021 № 99/2021/380333018		Всего листов выписки: _____	
Кадастровый номер:		63:32:1204001:11 (единое землепользование)	

Номер точки	Координаты, м		Описание закрепления на местности	Средняя квадратическая погрешность определения координат характерных точек границы части земельного участка, м
	X	Y		
1	2	3	4	5
90	438335.2	1315968.71	данные отсутствуют	данные отсутствуют
91	438278.45	1316318.07	данные отсутствуют	данные отсутствуют
91	438278.45	1316318.07	данные отсутствуют	данные отсутствуют
92	438217.21	1316678.76	данные отсутствуют	данные отсутствуют
92	438217.21	1316678.76	данные отсутствуют	данные отсутствуют
93	438235.25	1316328.13	данные отсутствуют	данные отсутствуют
93	438235.25	1316328.13	данные отсутствуют	данные отсутствуют
94	438237.2	1316285	данные отсутствуют	данные отсутствуют
95	438584.53	1316812.63	данные отсутствуют	данные отсутствуют
95	438584.53	1316812.63	данные отсутствуют	данные отсутствуют
96	438604.24	1316815.99	данные отсутствуют	данные отсутствуют
96	438604.24	1316815.99	данные отсутствуют	данные отсутствуют
97	438185.67	1316951.47	данные отсутствуют	данные отсутствуют
97	438185.67	1316951.47	данные отсутствуют	данные отсутствуют
98	438185.67	1316948.35	данные отсутствуют	данные отсутствуют
98	438185.67	1316948.35	данные отсутствуют	данные отсутствуют
99	438186.23	1316947.05	данные отсутствуют	данные отсутствуют

Государственный регистратор		ФГИС ЕГРН
полное наименование должности	подпись	инициалы, фамилия

М.П.



Выписка из Единого государственного реестра недвижимости об объекте недвижимости  
Сведения о частях земельного участка

<b>Земельный участок</b>			
<small>(вид объекта недвижимости)</small>			
Лист №	Раздела <b>4.2</b>	Всего листов раздела <b>4.2</b> :	Всего разделов: _____
Всего листов выписки: _____			
<b>12.03.2021 № 99/2021/380333018</b>			
Кадастровый номер:		<b>63:32:1204001:11 (единое землепользование)</b>	

Номер точки	Координаты, м		Описание закрепления на местности	Средняя квадратическая погрешность определения координат характерных точек границы части земельного участка, м
	X	Y		
1	2	3	4	5
99	438186.23	1316947.05	данные отсутствуют	данные отсутствуют
100	438305.61	1316906.24	данные отсутствуют	данные отсутствуют
100	438305.61	1316906.24	данные отсутствуют	данные отсутствуют
101	438306.91	1316910.02	данные отсутствуют	данные отсутствуют
101	438306.91	1316910.02	данные отсутствуют	данные отсутствуют
102	438301.25	1316908.35	данные отсутствуют	данные отсутствуют
102	438301.25	1316908.35	данные отсутствуют	данные отсутствуют
103	438305.06	1316910.11	данные отсутствуют	данные отсутствуют
103	438305.06	1316910.11	данные отсутствуют	данные отсутствуют
104	438302.23	1316911.1	данные отсутствуют	данные отсутствуют
104	438302.23	1316911.1	данные отсутствуют	данные отсутствуют

Государственный регистратор		ФГИС ЕГРН
полное наименование должности	подпись	инициалы, фамилия

М.П.

Выписка из Единого государственного реестра недвижимости об объекте недвижимости  
Сведения о частях земельного участка

Земельный участок				
(вид объекта недвижимости)				
Лист № _____ Раздела <b>4.2</b>		Всего листов раздела <b>4.2</b> : _____		Всего разделов: _____
12.03.2021 № 99/2021/380333018				
Кадастровый номер:			63:32:1204001:11 (единое землепользование)	
Сведения о характерных точках границы части (частей) земельного участка				
Учетный номер части: 2				
Система координат: МСК-05				
Зона № _____				
Номер точки	Координаты, м		Описание закрепления на местности	Средняя квадратическая погрешность определения координат характерных точек границы части земельного участка, м
	X	Y		
1	2	3	4	5
10	438602.05	1316828.38	данные отсутствуют	данные отсутствуют
10	438602.05	1316828.38	данные отсутствуют	данные отсутствуют
11	438579.85	1316838.94	данные отсутствуют	данные отсутствуют
11	438579.85	1316838.94	данные отсутствуют	данные отсутствуют
24	438193.94	1316840.3	данные отсутствуют	данные отсутствуют
24	438193.94	1316840.3	данные отсутствуют	данные отсутствуют
25	438190.17	1316833.94	данные отсутствуют	данные отсутствуют
25	438190.17	1316833.94	данные отсутствуют	данные отсутствуют
26	438183.84	1316805.53	данные отсутствуют	данные отсутствуют
26	438183.84	1316805.53	данные отсутствуют	данные отсутствуют
27	438181.55	1316771.8	данные отсутствуют	данные отсутствуют
27	438181.55	1316771.8	данные отсутствуют	данные отсутствуют
28	438186.15	1316717.93	данные отсутствуют	данные отсутствуют
28	438186.15	1316717.93	данные отсутствуют	данные отсутствуют
29	438190.73	1316680.03	данные отсутствуют	данные отсутствуют
29	438190.73	1316680.03	данные отсутствуют	данные отсутствуют
Государственный регистратор			ФГИС ЕГРН	
полное наименование должности			подпись	
			инициалы, фамилия	

М.П.

Выписка из Единого государственного реестра недвижимости об объекте недвижимости  
Сведения о частях земельного участка

<b>Земельный участок</b>			
<small>(вид объекта недвижимости)</small>			
Лист №	Раздела <b>4.2</b>	Всего листов раздела <b>4.2</b> :	Всего разделов: _____
<b>12.03.2021 № 99/2021/380333018</b>			
Кадастровый номер:		<b>63:32:1204001:11 (единое землепользование)</b>	

Номер точки	Координаты, м		Описание закрепления на местности	Средняя квадратическая погрешность определения координат характерных точек границы части земельного участка, м
	X	Y		
1	2	3	4	5
30	438190.9	1316679.64	данные отсутствуют	данные отсутствуют
30	438190.9	1316679.64	данные отсутствуют	данные отсутствуют
31	438194.05	1316679.9	данные отсутствуют	данные отсутствуют
31	438194.05	1316679.9	данные отсутствуют	данные отсутствуют
32	438194.31	1316677.92	данные отсутствуют	данные отсутствуют
32	438194.31	1316677.92	данные отсутствуют	данные отсутствуют
33	438195.49	1316678.03	данные отсутствуют	данные отсутствуют
33	438195.49	1316678.03	данные отсутствуют	данные отсутствуют
34	438196.51	1316672.36	данные отсутствуют	данные отсутствуют
34	438196.51	1316672.36	данные отсутствуют	данные отсутствуют
35	438194.1	1316671.91	данные отсутствуют	данные отсутствуют
35	438194.1	1316671.91	данные отсутствуют	данные отсутствуют
36	438202.51	1316651.55	данные отсутствуют	данные отсутствуют
36	438202.51	1316651.55	данные отсутствуют	данные отсутствуют
37	438216.11	1316588.32	данные отсутствуют	данные отсутствуют
37	438216.11	1316588.32	данные отсутствуют	данные отсутствуют
38	438228.83	1316529.27	данные отсутствуют	данные отсутствуют
Государственный регистратор				ФГИС ЕГРН
полное наименование должности			подпись	инициалы, фамилия

М.П.

Выписка из Единого государственного реестра недвижимости об объекте недвижимости  
Сведения о частях земельного участка

<b>Земельный участок</b>			
(вид объекта недвижимости)			
Лист №	Раздела <b>4.2</b>	Всего листов раздела <b>4.2</b> :	Всего разделов: _____
12.03.2021 № 99/2021/380333018		Всего листов выписки: _____	
Кадастровый номер:		63:32:1204001:11 (единое землепользование)	

Номер точки	Координаты, м		Описание закрепления на местности	Средняя квадратическая погрешность определения координат характерных точек границы части земельного участка, м
	X	Y		
1	2	3	4	5
38	438228.83	1316529.27	данные отсутствуют	данные отсутствуют
39	438230.47	1316499.81	данные отсутствуют	данные отсутствуют
39	438230.47	1316499.81	данные отсутствуют	данные отсутствуют
40	438230.28	1316489.74	данные отсутствуют	данные отсутствуют
40	438230.28	1316489.74	данные отсутствуют	данные отсутствуют
41	438229.87	1316469.62	данные отсутствуют	данные отсутствуют
41	438229.87	1316469.62	данные отсутствуют	данные отсутствуют
42	438229.88	1316457.46	данные отсутствуют	данные отсутствуют
42	438229.88	1316457.46	данные отсутствуют	данные отсутствуют
43	438229.87	1316451.87	данные отсутствуют	данные отсутствуют
43	438229.87	1316451.87	данные отсутствуют	данные отсутствуют
44	438231.05	1316423.45	данные отсутствуют	данные отсутствуют
44	438231.05	1316423.45	данные отсутствуют	данные отсутствуют
45	438242.9	1316338.19	данные отсутствуют	данные отсутствуют
45	438242.9	1316338.19	данные отсутствуют	данные отсутствуют
46	438241.12	1316331.68	данные отсутствуют	данные отсутствуют
46	438241.12	1316331.68	данные отсутствуют	данные отсутствуют
Государственный регистратор				ФГИС ЕГРН
полное наименование должности			подпись	инициалы, фамилия

М.П.

Выписка из Единого государственного реестра недвижимости об объекте недвижимости  
Сведения о частях земельного участка

<b>Земельный участок</b>			
(вид объекта недвижимости)			
Лист №	Раздела <b>4.2</b>	Всего листов раздела <b>4.2</b> :	Всего разделов: _____
12.03.2021 № 99/2021/380333018		Всего листов выписки: _____	
Кадастровый номер:		63:32:1204001:11 (единое землепользование)	

Номер точки	Координаты, м		Описание закрепления на местности	Средняя квадратическая погрешность определения координат характерных точек границы части земельного участка, м
	X	Y		
1	2	3	4	5
47	438240.48	1316331.31	данные отсутствуют	данные отсутствуют
47	438240.48	1316331.31	данные отсутствуют	данные отсутствуют
49	438230.53	1316326.18	данные отсутствуют	данные отсутствуют
49	438230.53	1316326.18	данные отсутствуют	данные отсутствуют
50	438237.2	1316285	данные отсутствуют	данные отсутствуют
51	438249.53	1316206.5	данные отсутствуют	данные отсутствуют
51	438249.53	1316206.5	данные отсутствуют	данные отсутствуют
52	438255.07	1316171.31	данные отсутствуют	данные отсутствуют
52	438255.07	1316171.31	данные отсутствуют	данные отсутствуют
53	438270.13	1316083.67	данные отсутствуют	данные отсутствуют
53	438270.13	1316083.67	данные отсутствуют	данные отсутствуют
54	438285.85	1315992.23	данные отсутствуют	данные отсутствуют
54	438285.85	1315992.23	данные отсутствуют	данные отсутствуют
55	438289.45	1315963.19	данные отсутствуют	данные отсутствуют
55	438289.45	1315963.19	данные отсутствуют	данные отсутствуют
56	438289.61	1315961.98	данные отсутствуют	данные отсутствуют
56	438289.61	1315961.98	данные отсутствуют	данные отсутствуют
Государственный регистратор				ФГИС ЕГРН
полное наименование должности			подпись	инициалы, фамилия

М.П.

Выписка из Единого государственного реестра недвижимости об объекте недвижимости  
Сведения о частях земельного участка

Раздел 4.2

<b>Земельный участок</b>			
(вид объекта недвижимости)			
Лист №	Раздела <b>4.2</b>	Всего листов раздела <b>4.2</b> : ____	Всего разделов: ____
12.03.2021 № 99/2021/380333018		Всего листов выписки: ____	
Кадастровый номер:		63:32:1204001:11 (единое землепользование)	

Номер точки	Координаты, м		Описание закрепления на местности	Средняя квадратическая погрешность определения координат характерных точек границы части земельного участка, м
	X	Y		
1	2	3	4	5
57	438293.43	1315931.05	данные отсутствуют	данные отсутствуют
57	438293.43	1315931.05	данные отсутствуют	данные отсутствуют
58	438309.58	1315841.02	данные отсутствуют	данные отсутствуют
58	438309.58	1315841.02	данные отсутствуют	данные отсутствуют
59	438327.53	1315740.84	данные отсутствуют	данные отсутствуют
59	438327.53	1315740.84	данные отсутствуют	данные отсутствуют
60	438331.03	1315719.56	данные отсутствуют	данные отсутствуют
60	438331.03	1315719.56	данные отсутствуют	данные отсутствуют
61	438374.63	1315726.48	данные отсутствуют	данные отсутствуют
61	438374.63	1315726.48	данные отсутствуют	данные отсутствуют
62	438751.69	1315786.44	данные отсутствуют	данные отсутствуют
62	438751.69	1315786.44	данные отсутствуют	данные отсутствуют
63	438771.43	1315789.57	данные отсутствуют	данные отсутствуют
63	438771.43	1315789.57	данные отсутствуют	данные отсутствуют
67	438304.08	1316907.35	данные отсутствуют	данные отсутствуют
67	438304.08	1316907.35	данные отсутствуют	данные отсутствуют
90	438335.2	1315968.71	данные отсутствуют	данные отсутствуют

Государственный регистратор		ФГИС ЕГРН
полное наименование должности	подпись	инициалы, фамилия

М.П.

Выписка из Единого государственного реестра недвижимости об объекте недвижимости  
Сведения о частях земельного участка

Раздел 4.2

<b>Земельный участок</b>			
<small>(вид объекта недвижимости)</small>			
Лист №	Раздела <b>4.2</b>	Всего листов раздела <b>4.2</b> : _____	Всего разделов: _____
Всего листов выписки: _____			
<b>12.03.2021 № 99/2021/380333018</b>			
Кадастровый номер:		<b>63:32:1204001:11 (единое землепользование)</b>	

Номер точки	Координаты, м		Описание закрепления на местности	Средняя квадратическая погрешность определения координат характерных точек границы части земельного участка, м
	X	Y		
1	2	3	4	5
90	438335.2	1315968.71	данные отсутствуют	данные отсутствуют
91	438278.45	1316318.07	данные отсутствуют	данные отсутствуют
91	438278.45	1316318.07	данные отсутствуют	данные отсутствуют
92	438217.21	1316678.76	данные отсутствуют	данные отсутствуют
92	438217.21	1316678.76	данные отсутствуют	данные отсутствуют
93	438235.25	1316328.13	данные отсутствуют	данные отсутствуют
93	438235.25	1316328.13	данные отсутствуют	данные отсутствуют
94	438237.2	1316285	данные отсутствуют	данные отсутствуют
95	438584.53	1316812.63	данные отсутствуют	данные отсутствуют
95	438584.53	1316812.63	данные отсутствуют	данные отсутствуют
96	438604.24	1316815.99	данные отсутствуют	данные отсутствуют
96	438604.24	1316815.99	данные отсутствуют	данные отсутствуют
97	438185.67	1316951.47	данные отсутствуют	данные отсутствуют
97	438185.67	1316951.47	данные отсутствуют	данные отсутствуют
98	438185.67	1316948.35	данные отсутствуют	данные отсутствуют
98	438185.67	1316948.35	данные отсутствуют	данные отсутствуют
99	438186.23	1316947.05	данные отсутствуют	данные отсутствуют

Государственный регистратор		ФГИС ЕГРН
полное наименование должности	подпись	инициалы, фамилия

М.П.

Выписка из Единого государственного реестра недвижимости об объекте недвижимости  
Сведения о частях земельного участка

<b>Земельный участок</b>			
<small>(вид объекта недвижимости)</small>			
Лист №	Раздела <b>4.2</b>	Всего листов раздела <b>4.2</b> : _____	Всего разделов: _____
12.03.2021 № 99/2021/380333018		Всего листов выписки: _____	
Кадастровый номер:		63:32:1204001:11 (единое землепользование)	

Номер точки	Координаты, м		Описание закрепления на местности	Средняя квадратическая погрешность определения координат характерных точек границы части земельного участка, м
	X	Y		
1	2	3	4	5
99	438186.23	1316947.05	данные отсутствуют	данные отсутствуют
100	438305.61	1316906.24	данные отсутствуют	данные отсутствуют
100	438305.61	1316906.24	данные отсутствуют	данные отсутствуют
101	438306.91	1316910.02	данные отсутствуют	данные отсутствуют
101	438306.91	1316910.02	данные отсутствуют	данные отсутствуют
102	438301.25	1316908.35	данные отсутствуют	данные отсутствуют
102	438301.25	1316908.35	данные отсутствуют	данные отсутствуют
103	438305.06	1316910.11	данные отсутствуют	данные отсутствуют
103	438305.06	1316910.11	данные отсутствуют	данные отсутствуют
104	438302.23	1316911.1	данные отсутствуют	данные отсутствуют
104	438302.23	1316911.1	данные отсутствуют	данные отсутствуют

Государственный регистратор		ФГИС ЕГРН
полное наименование должности	подпись	инициалы, фамилия

М.П.



Выписка из Единого государственного реестра недвижимости об объекте недвижимости  
Сведения о частях земельного участка

Земельный участок				
(вид объекта недвижимости)				
Лист №	Раздела <b>4.2</b>	Всего листов раздела <b>4.2</b> :	Всего разделов:	Всего листов выписки: _____
12.03.2021 № 99/2021/380333018				
Кадастровый номер:		63:32:1204001:11 (единое землепользование)		
Сведения о характерных точках границы части (частей) земельного участка				
Учетный номер части: 3				
Система координат: МСК-63				
Зона №				
Номер точки	Координаты, м		Описание закрепления на местности	Средняя квадратическая погрешность определения координат характерных точек границы части земельного участка, м
	X	Y		
1	2	3	4	5
10	438602.05	1316828.38	данные отсутствуют	данные отсутствуют
10	438602.05	1316828.38	данные отсутствуют	данные отсутствуют
11	438579.85	1316838.94	данные отсутствуют	данные отсутствуют
11	438579.85	1316838.94	данные отсутствуют	данные отсутствуют
24	438193.94	1316840.3	данные отсутствуют	данные отсутствуют
24	438193.94	1316840.3	данные отсутствуют	данные отсутствуют
25	438190.17	1316833.94	данные отсутствуют	данные отсутствуют
25	438190.17	1316833.94	данные отсутствуют	данные отсутствуют
26	438183.84	1316805.53	данные отсутствуют	данные отсутствуют
26	438183.84	1316805.53	данные отсутствуют	данные отсутствуют
27	438181.55	1316771.8	данные отсутствуют	данные отсутствуют
27	438181.55	1316771.8	данные отсутствуют	данные отсутствуют
28	438186.15	1316717.93	данные отсутствуют	данные отсутствуют
28	438186.15	1316717.93	данные отсутствуют	данные отсутствуют
29	438190.73	1316680.03	данные отсутствуют	данные отсутствуют
29	438190.73	1316680.03	данные отсутствуют	данные отсутствуют
Государственный регистратор				ФГИС ЕГРН
полное наименование должности		подпись		инициалы, фамилия

М.П.

Выписка из Единого государственного реестра недвижимости об объекте недвижимости  
Сведения о частях земельного участка

<b>Земельный участок</b>			
<small>(вид объекта недвижимости)</small>			
Лист №	Раздела <b>4.2</b>	Всего листов раздела <b>4.2</b> :	Всего разделов: _____
12.03.2021 № 99/2021/380333018		Всего листов выписки: _____	
Кадастровый номер:		63:32:1204001:11 (единое землепользование)	

Номер точки	Координаты, м		Описание закрепления на местности	Средняя квадратическая погрешность определения координат характерных точек границы части земельного участка, м
	X	Y		
1	2	3	4	5
30	438190.9	1316679.64	данные отсутствуют	данные отсутствуют
30	438190.9	1316679.64	данные отсутствуют	данные отсутствуют
31	438194.05	1316679.9	данные отсутствуют	данные отсутствуют
31	438194.05	1316679.9	данные отсутствуют	данные отсутствуют
32	438194.31	1316677.92	данные отсутствуют	данные отсутствуют
32	438194.31	1316677.92	данные отсутствуют	данные отсутствуют
33	438195.49	1316678.03	данные отсутствуют	данные отсутствуют
33	438195.49	1316678.03	данные отсутствуют	данные отсутствуют
34	438196.51	1316672.36	данные отсутствуют	данные отсутствуют
34	438196.51	1316672.36	данные отсутствуют	данные отсутствуют
35	438194.1	1316671.91	данные отсутствуют	данные отсутствуют
35	438194.1	1316671.91	данные отсутствуют	данные отсутствуют
36	438202.51	1316651.55	данные отсутствуют	данные отсутствуют
36	438202.51	1316651.55	данные отсутствуют	данные отсутствуют
37	438216.11	1316588.32	данные отсутствуют	данные отсутствуют
37	438216.11	1316588.32	данные отсутствуют	данные отсутствуют
38	438228.83	1316529.27	данные отсутствуют	данные отсутствуют

Государственный регистратор		ФГИС ЕГРН
полное наименование должности	подпись	инициалы, фамилия

М.П.

Выписка из Единого государственного реестра недвижимости об объекте недвижимости  
Сведения о частях земельного участка

Раздел 4.2

<b>Земельный участок</b>			
<small>(вид объекта недвижимости)</small>			
Лист №	Раздела <b>4.2</b>	Всего листов раздела <b>4.2</b> : _____	Всего разделов: _____
12.03.2021 № 99/2021/380333018		Всего листов выписки: _____	
Кадастровый номер:		63:32:1204001:11 (единое землепользование)	

Номер точки	Координаты, м		Описание закрепления на местности	Средняя квадратическая погрешность определения координат характерных точек границы части земельного участка, м
	X	Y		
1	2	3	4	5
38	438228.83	1316529.27	данные отсутствуют	данные отсутствуют
39	438230.47	1316499.81	данные отсутствуют	данные отсутствуют
39	438230.47	1316499.81	данные отсутствуют	данные отсутствуют
40	438230.28	1316489.74	данные отсутствуют	данные отсутствуют
40	438230.28	1316489.74	данные отсутствуют	данные отсутствуют
41	438229.87	1316469.62	данные отсутствуют	данные отсутствуют
41	438229.87	1316469.62	данные отсутствуют	данные отсутствуют
42	438229.88	1316457.46	данные отсутствуют	данные отсутствуют
42	438229.88	1316457.46	данные отсутствуют	данные отсутствуют
43	438229.87	1316451.87	данные отсутствуют	данные отсутствуют
43	438229.87	1316451.87	данные отсутствуют	данные отсутствуют
44	438231.05	1316423.45	данные отсутствуют	данные отсутствуют
44	438231.05	1316423.45	данные отсутствуют	данные отсутствуют
45	438242.9	1316338.19	данные отсутствуют	данные отсутствуют
45	438242.9	1316338.19	данные отсутствуют	данные отсутствуют
46	438241.12	1316331.68	данные отсутствуют	данные отсутствуют
46	438241.12	1316331.68	данные отсутствуют	данные отсутствуют

Государственный регистратор		ФГИС ЕГРН
полное наименование должности	подпись	инициалы, фамилия

М.П.

Выписка из Единого государственного реестра недвижимости об объекте недвижимости  
Сведения о частях земельного участка

Раздел 4.2

<b>Земельный участок</b>			
<small>(вид объекта недвижимости)</small>			
Лист №	Раздела <b>4.2</b>	Всего листов раздела <b>4.2</b> : _____	Всего разделов: _____
12.03.2021 № 99/2021/380333018		Всего листов выписки: _____	
Кадастровый номер:		63:32:1204001:11 (единое землепользование)	

Номер точки	Координаты, м		Описание закрепления на местности	Средняя квадратическая погрешность определения координат характерных точек границы части земельного участка, м
	X	Y		
1	2	3	4	5
47	438240.48	1316331.31	данные отсутствуют	данные отсутствуют
47	438240.48	1316331.31	данные отсутствуют	данные отсутствуют
49	438230.53	1316326.18	данные отсутствуют	данные отсутствуют
49	438230.53	1316326.18	данные отсутствуют	данные отсутствуют
50	438237.2	1316285	данные отсутствуют	данные отсутствуют
51	438249.53	1316206.5	данные отсутствуют	данные отсутствуют
51	438249.53	1316206.5	данные отсутствуют	данные отсутствуют
52	438255.07	1316171.31	данные отсутствуют	данные отсутствуют
52	438255.07	1316171.31	данные отсутствуют	данные отсутствуют
53	438270.13	1316083.67	данные отсутствуют	данные отсутствуют
53	438270.13	1316083.67	данные отсутствуют	данные отсутствуют
54	438285.85	1315992.23	данные отсутствуют	данные отсутствуют
54	438285.85	1315992.23	данные отсутствуют	данные отсутствуют
55	438289.45	1315963.19	данные отсутствуют	данные отсутствуют
55	438289.45	1315963.19	данные отсутствуют	данные отсутствуют
56	438289.61	1315961.98	данные отсутствуют	данные отсутствуют
56	438289.61	1315961.98	данные отсутствуют	данные отсутствуют
Государственный регистратор				ФГИС ЕГРН
полное наименование должности		подпись		инициалы, фамилия

М.П.

Выписка из Единого государственного реестра недвижимости об объекте недвижимости  
Сведения о частях земельного участка

<b>Земельный участок</b>			
(вид объекта недвижимости)			
Лист №	Раздела <b>4.2</b>	Всего листов раздела <b>4.2</b> : _____	Всего разделов: _____
Всего листов выписки: _____			
<b>12.03.2021 № 99/2021/380333018</b>			
Кадастровый номер:		<b>63:32:1204001:11 (единое землепользование)</b>	

Номер точки	Координаты, м		Описание закрепления на местности	Средняя квадратическая погрешность определения координат характерных точек границы части земельного участка, м
	X	Y		
1	2	3	4	5
57	438293.43	1315931.05	данные отсутствуют	данные отсутствуют
57	438293.43	1315931.05	данные отсутствуют	данные отсутствуют
58	438309.58	1315841.02	данные отсутствуют	данные отсутствуют
58	438309.58	1315841.02	данные отсутствуют	данные отсутствуют
59	438327.53	1315740.84	данные отсутствуют	данные отсутствуют
59	438327.53	1315740.84	данные отсутствуют	данные отсутствуют
60	438331.03	1315719.56	данные отсутствуют	данные отсутствуют
60	438331.03	1315719.56	данные отсутствуют	данные отсутствуют
61	438374.63	1315726.48	данные отсутствуют	данные отсутствуют
61	438374.63	1315726.48	данные отсутствуют	данные отсутствуют
62	438751.69	1315786.44	данные отсутствуют	данные отсутствуют
62	438751.69	1315786.44	данные отсутствуют	данные отсутствуют
63	438771.43	1315789.57	данные отсутствуют	данные отсутствуют
63	438771.43	1315789.57	данные отсутствуют	данные отсутствуют
67	438304.08	1316907.35	данные отсутствуют	данные отсутствуют
67	438304.08	1316907.35	данные отсутствуют	данные отсутствуют
90	438335.2	1315968.71	данные отсутствуют	данные отсутствуют
Государственный регистратор				ФГИС ЕГРН
полное наименование должности			подпись	инициалы, фамилия

М.П.

Выписка из Единого государственного реестра недвижимости об объекте недвижимости  
Сведения о частях земельного участка

<b>Земельный участок</b>			
(вид объекта недвижимости)			
Лист №	Раздела <b>4.2</b>	Всего листов раздела <b>4.2</b> :	Всего разделов:
<b>12.03.2021 № 99/2021/380333018</b>			
Кадастровый номер:		<b>63:32:1204001:11 (единое землепользование)</b>	

Номер точки	Координаты, м		Описание закрепления на местности	Средняя квадратическая погрешность определения координат характерных точек границы части земельного участка, м
	X	Y		
1	2	3	4	5
90	438335.2	1315968.71	данные отсутствуют	данные отсутствуют
91	438278.45	1316318.07	данные отсутствуют	данные отсутствуют
91	438278.45	1316318.07	данные отсутствуют	данные отсутствуют
92	438217.21	1316678.76	данные отсутствуют	данные отсутствуют
92	438217.21	1316678.76	данные отсутствуют	данные отсутствуют
93	438235.25	1316328.13	данные отсутствуют	данные отсутствуют
93	438235.25	1316328.13	данные отсутствуют	данные отсутствуют
94	438237.2	1316285	данные отсутствуют	данные отсутствуют
95	438584.53	1316812.63	данные отсутствуют	данные отсутствуют
95	438584.53	1316812.63	данные отсутствуют	данные отсутствуют
96	438604.24	1316815.99	данные отсутствуют	данные отсутствуют
96	438604.24	1316815.99	данные отсутствуют	данные отсутствуют
97	438185.67	1316951.47	данные отсутствуют	данные отсутствуют
97	438185.67	1316951.47	данные отсутствуют	данные отсутствуют
98	438185.67	1316948.35	данные отсутствуют	данные отсутствуют
98	438185.67	1316948.35	данные отсутствуют	данные отсутствуют
99	438186.23	1316947.05	данные отсутствуют	данные отсутствуют

Государственный регистратор		ФГИС ЕГРН
полное наименование должности	подпись	инициалы, фамилия

М.П.

Выписка из Единого государственного реестра недвижимости об объекте недвижимости  
Сведения о частях земельного участка

<b>Земельный участок</b>			
<small>(вид объекта недвижимости)</small>			
Лист №	Раздела <b>4.2</b>	Всего листов раздела <b>4.2</b> : _____	Всего разделов : _____
Всего листов выписки : _____			
<b>12.03.2021 № 99/2021/380333018</b>			
Кадастровый номер:		<b>63:32:1204001:11 (единое землепользование)</b>	

Номер точки	Координаты, м		Описание закрепления на местности	Средняя квадратическая погрешность определения координат характерных точек границы части земельного участка, м
	X	Y		
1	2	3	4	5
99	438186.23	1316947.05	данные отсутствуют	данные отсутствуют
100	438305.61	1316906.24	данные отсутствуют	данные отсутствуют
100	438305.61	1316906.24	данные отсутствуют	данные отсутствуют
101	438306.91	1316910.02	данные отсутствуют	данные отсутствуют
101	438306.91	1316910.02	данные отсутствуют	данные отсутствуют
102	438301.25	1316908.35	данные отсутствуют	данные отсутствуют
102	438301.25	1316908.35	данные отсутствуют	данные отсутствуют
103	438305.06	1316910.11	данные отсутствуют	данные отсутствуют
103	438305.06	1316910.11	данные отсутствуют	данные отсутствуют
104	438302.23	1316911.1	данные отсутствуют	данные отсутствуют
104	438302.23	1316911.1	данные отсутствуют	данные отсутствуют

Государственный регистратор		ФГИС ЕГРН
полное наименование должности	подпись	инициалы, фамилия

М.П.

Выписка из Единого государственного реестра недвижимости об объекте недвижимости  
Сведения о частях земельного участка

Земельный участок				
(вид объекта недвижимости)				
Лист №	Раздела <b>4.2</b>	Всего листов раздела <b>4.2</b> :	Всего разделов :	Всего листов выписки :
<b>12.03.2021 № 99/2021/380333018</b>				
Кадастровый номер:		<b>63:32:1204001:11 (единое землепользование)</b>		
Сведения о характерных точках границы части (частей) земельного участка				
Учетный номер части: 3				
Система координат: МСК-05				
Зона №				
Номер точки	Координаты, м		Описание закрепления на местности	Средняя квадратическая погрешность определения координат характерных точек границы части земельного участка, м
	X	Y		
1	2	3	4	5
10	438602.05	1316828.38	данные отсутствуют	данные отсутствуют
10	438602.05	1316828.38	данные отсутствуют	данные отсутствуют
11	438579.85	1316838.94	данные отсутствуют	данные отсутствуют
11	438579.85	1316838.94	данные отсутствуют	данные отсутствуют
24	438193.94	1316840.3	данные отсутствуют	данные отсутствуют
24	438193.94	1316840.3	данные отсутствуют	данные отсутствуют
25	438190.17	1316833.94	данные отсутствуют	данные отсутствуют
25	438190.17	1316833.94	данные отсутствуют	данные отсутствуют
26	438183.84	1316805.53	данные отсутствуют	данные отсутствуют
26	438183.84	1316805.53	данные отсутствуют	данные отсутствуют
27	438181.55	1316771.8	данные отсутствуют	данные отсутствуют
27	438181.55	1316771.8	данные отсутствуют	данные отсутствуют
28	438186.15	1316717.93	данные отсутствуют	данные отсутствуют
28	438186.15	1316717.93	данные отсутствуют	данные отсутствуют
29	438190.73	1316680.03	данные отсутствуют	данные отсутствуют
29	438190.73	1316680.03	данные отсутствуют	данные отсутствуют
Государственный регистратор				ФГИС ЕГРН
полное наименование должности		подпись		инициалы, фамилия

М.П.



Выписка из Единого государственного реестра недвижимости об объекте недвижимости  
Сведения о частях земельного участка

<b>Земельный участок</b>			
<small>(вид объекта недвижимости)</small>			
Лист № ____	Раздела <b>4.2</b>	Всего листов раздела <b>4.2</b> : ____	Всего разделов: ____
12.03.2021 № 99/2021/380333018			
Кадастровый номер:		63:32:1204001:11 (единое землепользование)	

Номер точки	Координаты, м		Описание закрепления на местности	Средняя квадратическая погрешность определения координат характерных точек границы части земельного участка, м
	X	Y		
1	2	3	4	5
30	438190.9	1316679.64	данные отсутствуют	данные отсутствуют
30	438190.9	1316679.64	данные отсутствуют	данные отсутствуют
31	438194.05	1316679.9	данные отсутствуют	данные отсутствуют
31	438194.05	1316679.9	данные отсутствуют	данные отсутствуют
32	438194.31	1316677.92	данные отсутствуют	данные отсутствуют
32	438194.31	1316677.92	данные отсутствуют	данные отсутствуют
33	438195.49	1316678.03	данные отсутствуют	данные отсутствуют
33	438195.49	1316678.03	данные отсутствуют	данные отсутствуют
34	438196.51	1316672.36	данные отсутствуют	данные отсутствуют
34	438196.51	1316672.36	данные отсутствуют	данные отсутствуют
35	438194.1	1316671.91	данные отсутствуют	данные отсутствуют
35	438194.1	1316671.91	данные отсутствуют	данные отсутствуют
36	438202.51	1316651.55	данные отсутствуют	данные отсутствуют
36	438202.51	1316651.55	данные отсутствуют	данные отсутствуют
37	438216.11	1316588.32	данные отсутствуют	данные отсутствуют
37	438216.11	1316588.32	данные отсутствуют	данные отсутствуют
38	438228.83	1316529.27	данные отсутствуют	данные отсутствуют

Государственный регистратор		ФГИС ЕГРН
полное наименование должности	подпись	инициалы, фамилия

М.П.

Выписка из Единого государственного реестра недвижимости об объекте недвижимости  
Сведения о частях земельного участка

<b>Земельный участок</b>			
(вид объекта недвижимости)			
Лист №	Раздела <b>4.2</b>	Всего листов раздела <b>4.2</b> :	Всего разделов: _____
12.03.2021 № 99/2021/380333018		Всего листов выписки: _____	
Кадастровый номер:		63:32:1204001:11 (единое землепользование)	

Номер точки	Координаты, м		Описание закрепления на местности	Средняя квадратическая погрешность определения координат характерных точек границы части земельного участка, м
	X	Y		
1	2	3	4	5
38	438228.83	1316529.27	данные отсутствуют	данные отсутствуют
39	438230.47	1316499.81	данные отсутствуют	данные отсутствуют
39	438230.47	1316499.81	данные отсутствуют	данные отсутствуют
40	438230.28	1316489.74	данные отсутствуют	данные отсутствуют
40	438230.28	1316489.74	данные отсутствуют	данные отсутствуют
41	438229.87	1316469.62	данные отсутствуют	данные отсутствуют
41	438229.87	1316469.62	данные отсутствуют	данные отсутствуют
42	438229.88	1316457.46	данные отсутствуют	данные отсутствуют
42	438229.88	1316457.46	данные отсутствуют	данные отсутствуют
43	438229.87	1316451.87	данные отсутствуют	данные отсутствуют
43	438229.87	1316451.87	данные отсутствуют	данные отсутствуют
44	438231.05	1316423.45	данные отсутствуют	данные отсутствуют
44	438231.05	1316423.45	данные отсутствуют	данные отсутствуют
45	438242.9	1316338.19	данные отсутствуют	данные отсутствуют
45	438242.9	1316338.19	данные отсутствуют	данные отсутствуют
46	438241.12	1316331.68	данные отсутствуют	данные отсутствуют
46	438241.12	1316331.68	данные отсутствуют	данные отсутствуют
Государственный регистратор				ФГИС ЕГРН
полное наименование должности		подпись		инициалы, фамилия

М.П.

Выписка из Единого государственного реестра недвижимости об объекте недвижимости  
Сведения о частях земельного участка

<b>Земельный участок</b>			
<small>(вид объекта недвижимости)</small>			
Лист №	Раздела <b>4.2</b>	Всего листов раздела <b>4.2</b> : _____	Всего разделов: _____
12.03.2021 № 99/2021/380333018			
Кадастровый номер:		63:32:1204001:11 (единое землепользование)	

Номер точки	Координаты, м		Описание закрепления на местности	Средняя квадратическая погрешность определения координат характерных точек границы части земельного участка, м
	X	Y		
1	2	3	4	5
47	438240.48	1316331.31	данные отсутствуют	данные отсутствуют
47	438240.48	1316331.31	данные отсутствуют	данные отсутствуют
49	438230.53	1316326.18	данные отсутствуют	данные отсутствуют
49	438230.53	1316326.18	данные отсутствуют	данные отсутствуют
50	438237.2	1316285	данные отсутствуют	данные отсутствуют
51	438249.53	1316206.5	данные отсутствуют	данные отсутствуют
51	438249.53	1316206.5	данные отсутствуют	данные отсутствуют
52	438255.07	1316171.31	данные отсутствуют	данные отсутствуют
52	438255.07	1316171.31	данные отсутствуют	данные отсутствуют
53	438270.13	1316083.67	данные отсутствуют	данные отсутствуют
53	438270.13	1316083.67	данные отсутствуют	данные отсутствуют
54	438285.85	1315992.23	данные отсутствуют	данные отсутствуют
54	438285.85	1315992.23	данные отсутствуют	данные отсутствуют
55	438289.45	1315963.19	данные отсутствуют	данные отсутствуют
55	438289.45	1315963.19	данные отсутствуют	данные отсутствуют
56	438289.61	1315961.98	данные отсутствуют	данные отсутствуют
56	438289.61	1315961.98	данные отсутствуют	данные отсутствуют
Государственный регистратор				ФГИС ЕГРН
полное наименование должности		подпись		инициалы, фамилия

М.П.

Выписка из Единого государственного реестра недвижимости об объекте недвижимости  
Сведения о частях земельного участка

<b>Земельный участок</b>			
(вид объекта недвижимости)			
Лист №	Раздела <b>4.2</b>	Всего листов раздела <b>4.2</b> :	Всего разделов
<b>12.03.2021 № 99/2021/380333018</b>			
Кадастровый номер:		<b>63:32:1204001:11 (единое землепользование)</b>	

Номер точки	Координаты, м		Описание закрепления на местности	Средняя квадратическая погрешность определения координат характерных точек границы части земельного участка, м
	X	Y		
1	2	3	4	5
57	438293.43	1315931.05	данные отсутствуют	данные отсутствуют
57	438293.43	1315931.05	данные отсутствуют	данные отсутствуют
58	438309.58	1315841.02	данные отсутствуют	данные отсутствуют
58	438309.58	1315841.02	данные отсутствуют	данные отсутствуют
59	438327.53	1315740.84	данные отсутствуют	данные отсутствуют
59	438327.53	1315740.84	данные отсутствуют	данные отсутствуют
60	438331.03	1315719.56	данные отсутствуют	данные отсутствуют
60	438331.03	1315719.56	данные отсутствуют	данные отсутствуют
61	438374.63	1315726.48	данные отсутствуют	данные отсутствуют
61	438374.63	1315726.48	данные отсутствуют	данные отсутствуют
62	438751.69	1315786.44	данные отсутствуют	данные отсутствуют
62	438751.69	1315786.44	данные отсутствуют	данные отсутствуют
63	438771.43	1315789.57	данные отсутствуют	данные отсутствуют
63	438771.43	1315789.57	данные отсутствуют	данные отсутствуют
67	438304.08	1316907.35	данные отсутствуют	данные отсутствуют
67	438304.08	1316907.35	данные отсутствуют	данные отсутствуют
90	438335.2	1315968.71	данные отсутствуют	данные отсутствуют

Государственный регистратор		ФГИС ЕГРН
полное наименование должности	подпись	инициалы, фамилия

М.П.

Выписка из Единого государственного реестра недвижимости об объекте недвижимости  
Сведения о частях земельного участка

Раздел 4.2

<b>Земельный участок</b>			
<small>(вид объекта недвижимости)</small>			
Лист №	Раздела <b>4.2</b>	Всего листов раздела <b>4.2</b> : _____	Всего разделов: _____
Всего листов выписки: _____			
<b>12.03.2021 № 99/2021/380333018</b>			
Кадастровый номер:		<b>63:32:1204001:11 (единое землепользование)</b>	

Номер точки	Координаты, м		Описание закрепления на местности	Средняя квадратическая погрешность определения координат характерных точек границы части земельного участка, м
	X	Y		
1	2	3	4	5
90	438335.2	1315968.71	данные отсутствуют	данные отсутствуют
91	438278.45	1316318.07	данные отсутствуют	данные отсутствуют
91	438278.45	1316318.07	данные отсутствуют	данные отсутствуют
92	438217.21	1316678.76	данные отсутствуют	данные отсутствуют
92	438217.21	1316678.76	данные отсутствуют	данные отсутствуют
93	438235.25	1316328.13	данные отсутствуют	данные отсутствуют
93	438235.25	1316328.13	данные отсутствуют	данные отсутствуют
94	438237.2	1316285	данные отсутствуют	данные отсутствуют
95	438584.53	1316812.63	данные отсутствуют	данные отсутствуют
95	438584.53	1316812.63	данные отсутствуют	данные отсутствуют
96	438604.24	1316815.99	данные отсутствуют	данные отсутствуют
96	438604.24	1316815.99	данные отсутствуют	данные отсутствуют
97	438185.67	1316951.47	данные отсутствуют	данные отсутствуют
97	438185.67	1316951.47	данные отсутствуют	данные отсутствуют
98	438185.67	1316948.35	данные отсутствуют	данные отсутствуют
98	438185.67	1316948.35	данные отсутствуют	данные отсутствуют
99	438186.23	1316947.05	данные отсутствуют	данные отсутствуют

Государственный регистратор		ФГИС ЕГРН
полное наименование должности	подпись	инициалы, фамилия

М.П.

Выписка из Единого государственного реестра недвижимости об объекте недвижимости  
Сведения о частях земельного участка

<b>Земельный участок</b>			
(вид объекта недвижимости)			
Лист №	Раздела <b>4.2</b>	Всего листов раздела <b>4.2</b> :	Всего разделов: _____
<b>12.03.2021 № 99/2021/380333018</b>		Всего листов выписки: _____	
Кадастровый номер:		<b>63:32:1204001:11 (единое землепользование)</b>	

Номер точки	Координаты, м		Описание закрепления на местности	Средняя квадратическая погрешность определения координат характерных точек границы части земельного участка, м
	X	Y		
1	2	3	4	5
99	438186.23	1316947.05	данные отсутствуют	данные отсутствуют
100	438305.61	1316906.24	данные отсутствуют	данные отсутствуют
100	438305.61	1316906.24	данные отсутствуют	данные отсутствуют
101	438306.91	1316910.02	данные отсутствуют	данные отсутствуют
101	438306.91	1316910.02	данные отсутствуют	данные отсутствуют
102	438301.25	1316908.35	данные отсутствуют	данные отсутствуют
102	438301.25	1316908.35	данные отсутствуют	данные отсутствуют
103	438305.06	1316910.11	данные отсутствуют	данные отсутствуют
103	438305.06	1316910.11	данные отсутствуют	данные отсутствуют
104	438302.23	1316911.1	данные отсутствуют	данные отсутствуют
104	438302.23	1316911.1	данные отсутствуют	данные отсутствуют

Государственный регистратор		ФГИС ЕГРН
полное наименование должности	подпись	инициалы, фамилия

М.П.