

Выписка из Единого государственного реестра недвижимости об объекте недвижимости

Сведения о характеристиках объекта недвижимости

На основании запроса от 22.01.2021 г., поступившего на рассмотрение 23.01.2021 г., сообщаем, что согласно записям Единого государственного реестра недвижимости:

Земельный участок			
(вид объекта недвижимости)			
Лист № ___ Раздела 1	Всего листов раздела 1 : ___	Всего разделов: ___	Всего листов выписки: ___
23.01.2021 № 99/2021/371527972			
Кадастровый номер:		42:36:0101002:2631	

Номер кадастрового квартала:	42:36:0101002
Дата присвоения кадастрового номера:	21.12.2012
Ранее присвоенный государственный учетный номер:	данные отсутствуют
Адрес:	Кемеровская область, г. Юрга, ул. Шоссейная, д. 56
Площадь:	12002 +/- 38кв. м
Кадастровая стоимость, руб.:	30323053
Кадастровые номера расположенных в пределах земельного участка объектов недвижимости:	данные отсутствуют
Кадастровые номера объектов недвижимости, из которых образован объект недвижимости:	42:36:0101002:1262
Кадастровые номера образованных объектов недвижимости:	данные отсутствуют
Сведения о включении объекта недвижимости в состав предприятия как имущественного комплекса:	

Государственный регистратор		ФГИС ЕГРН
полное наименование должности	подпись	инициалы, фамилия

М.П.

Выписка из Единого государственного реестра недвижимости об объекте недвижимости
Сведения о характеристиках объекта недвижимости

Земельный участок			
<small>(вид объекта недвижимости)</small>			
Лист № ___ Раздела 1	Всего листов раздела 1 : ___	Всего разделов: ___	Всего листов выписки: ___
23.01.2021 № 99/2021/371527972			
Кадастровый номер:		42:36:0101002:2631	

Категория земель:	Земли населённых пунктов
Виды разрешенного использования:	Земельные участки, предназначенные для размещения объектов торговли
Сведения о кадастровом инженере:	Горшков Евгений Иванович №42-10-23
Сведения о лесах, водных объектах и об иных природных объектах, расположенных в пределах земельного участка:	данные отсутствуют
Сведения о том, что земельный участок полностью или частично расположен в границах зоны с особыми условиями использования территории или территории объекта культурного наследия	данные отсутствуют
Сведения о том, что земельный участок расположен в границах особой экономической зоны, территории опережающего социально-экономического развития, зоны территориального развития в Российской Федерации, игровой зоны:	данные отсутствуют
Сведения о том, что земельный участок расположен в границах особо охраняемой природной территории, охотничьих угодий, лесничеств, лесопарков:	данные отсутствуют
Сведения о результатах проведения государственного земельного надзора:	данные отсутствуют
Сведения о расположении земельного участка в границах территории, в отношении которой утвержден проект межевания территории:	данные отсутствуют

Государственный регистратор		ФГИС ЕГРН
полное наименование должности	подпись	инициалы, фамилия

М.П.

Выписка из Единого государственного реестра недвижимости об объекте недвижимости
Сведения о характеристиках объекта недвижимости

Земельный участок			
(вид объекта недвижимости)			
Лист № ___ Раздела 1	Всего листов раздела 1 : ___	Всего разделов: ___	Всего листов выписки: ___
23.01.2021 № 99/2021/371527972			
Кадастровый номер:		42:36:0101002:2631	


Условный номер земельного участка:	данные отсутствуют
Сведения о принятии акта и (или) заключении договора, предусматривающих предоставление в соответствии с земельным законодательством исполнительным органом государственной власти или органом местного самоуправления находящегося в государственной или муниципальной собственности земельного участка для строительства наемного дома социального использования или наемного дома коммерческого использования:	данные отсутствуют
Сведения о том, что земельный участок или земельные участки образованы на основании решения об изъятии земельного участка и (или) расположенного на нем объекта недвижимости для государственных или муниципальных нужд:	данные отсутствуют
Сведения о том, что земельный участок образован из земель или земельного участка, государственная собственность на которые не разграничена:	данные отсутствуют
Сведения о наличии земельного спора о местоположении границ земельных участков:	данные отсутствуют
Статус записи об объекте недвижимости:	Сведения об объекте недвижимости имеют статус "временные". Дата истечения срока действия временного характера - 2017-12-22
Особые отметки:	Для данного земельного участка обеспечен доступ посредством земельного участка (земельных участков) с кадастровым номером (кадастровыми номерами) земли общего пользования. Сведения необходимые для заполнения раздела 2 отсутствуют. Сведения необходимые для заполнения раздела 3.1 отсутствуют.
Получатель выписки:	ПУБЛИЧНОЕ АКЦИОНЕРНОЕ ОБЩЕСТВО БАНК "ФИНАНСОВАЯ КОРПОРАЦИЯ ОТКРЫТИЕ" ИНН 7706092528

Государственный регистратор		ФГИС ЕГРН
полное наименование должности	подпись	инициалы, фамилия

М.П.

Выписка из Единого государственного реестра недвижимости об объекте недвижимости
Описание местоположения земельного участка

Земельный участок			
(вид объекта недвижимости)			
Лист № ___ Раздела <u>3</u>	Всего листов раздела <u>3</u> : ___	Всего разделов: ___	Всего листов выписки: ___
23.01.2021 № 99/2021/371527972			
Кадастровый номер:		42:36:0101002:2631	

План (чертеж, схема) земельного участка			
			
Масштаб 1: данные отсутствуют	Условные обозначения:		

Государственный регистратор		ФГИС ЕГРН
полное наименование должности	подпись	инициалы, фамилия

М.П.

Выписка из Единого государственного реестра недвижимости об объекте недвижимости
Описание местоположения земельного участка

Земельный участок			
(вид объекта недвижимости)			
Лист № __ Раздела 3.2	Всего листов раздела 3.2 : __	Всего разделов: __	Всего листов выписки: __
23.01.2021 № 99/2021/371527972			
Кадастровый номер:		42:36:0101002:2631	

Сведения о характерных точках границы земельного участка				
Система координат: МСК-05				
Зона №				
Номер точки	Координаты		Описание закрепления на местности	Средняя квадратическая погрешность определения координат характерных точек границ земельного участка, м
	X	Y		
1	2	3	4	5
1	664573.91	1264203.01	данные отсутствуют	данные отсутствуют
2	664566.03	1264222.03	данные отсутствуют	данные отсутствуют
3	664544.64	1264273.7	данные отсутствуют	данные отсутствуют
4	664541.15	1264282.12	данные отсутствуют	данные отсутствуют
5	664521.75	1264274.41	данные отсутствуют	данные отсутствуют
6	664503.59	1264266.96	данные отсутствуют	данные отсутствуют
7	664484.29	1264259.02	данные отсутствуют	данные отсутствуют
8	664466.04	1264251.58	данные отсутствуют	данные отсутствуют
9	664455.54	1264247.34	данные отсутствуют	данные отсутствуют
10	664447.91	1264244.26	данные отсутствуют	данные отсутствуют
11	664429.52	1264236.67	данные отсутствуют	данные отсутствуют
12	664410.95	1264228.71	данные отсутствуют	данные отсутствуют
13	664400.98	1264224.47	данные отсутствуют	данные отсутствуют
14	664392.38	1264220.84	данные отсутствуют	данные отсутствуют
15	664373.95	1264213.34	данные отсутствуют	данные отсутствуют

Государственный регистратор		ФГИС ЕГРН
полное наименование должности	подпись	инициалы, фамилия

М.П.

Выписка из Единого государственного реестра недвижимости об объекте недвижимости
Описание местоположения земельного участка

Земельный участок			
(вид объекта недвижимости)			
Лист № __ Раздела 3.2	Всего листов раздела 3.2 : __	Всего разделов: __	Всего листов выписки: __
23.01.2021 № 99/2021/371527972			
Кадастровый номер:		42:36:0101002:2631	

Сведения о характерных точках границы земельного участка				
Система координат: МСК-05				
Зона №				
Номер точки	Координаты		Описание закрепления на местности	Средняя квадратическая погрешность определения координат характерных точек границ земельного участка, м
	X	Y		
1	2	3	4	5
16	664355.54	1264205.83	данные отсутствуют	данные отсутствуют
17	664345.73	1264202.04	данные отсутствуют	данные отсутствуют
18	664344.57	1264201.53	данные отсутствуют	данные отсутствуют
19	664342.31	1264200.54	данные отсутствуют	данные отсутствуют
20	664336.44	1264198.07	данные отсутствуют	данные отсутствуют
21	664329.05	1264195.35	данные отсутствуют	данные отсутствуют
22	664329.57	1264191.9	данные отсутствуют	данные отсутствуют
23	664329.67	1264183.07	данные отсутствуют	данные отсутствуют
24	664329.76	1264174.62	данные отсутствуют	данные отсутствуют
25	664330.45	1264155.77	данные отсутствуют	данные отсутствуют
26	664304.86	1264149.87	данные отсутствуют	данные отсутствуют
27	664302.94	1264149.43	данные отсутствуют	данные отсутствуют
28	664305.89	1264142.13	данные отсутствуют	данные отсутствуют
29	664340.17	1264153.84	данные отсутствуют	данные отсутствуют
30	664416	1264184.77	данные отсутствуют	данные отсутствуют

Государственный регистратор		ФГИС ЕГРН
полное наименование должности	подпись	инициалы, фамилия

М.П.

Выписка из Единого государственного реестра недвижимости об объекте недвижимости
Описание местоположения земельного участка

Земельный участок			
<small>(вид объекта недвижимости)</small>			
Лист № __ Раздела 3.2	Всего листов раздела 3.2 : __	Всего разделов: __	Всего листов выписки: __
23.01.2021 № 99/2021/371527972			
Кадастровый номер:		42:36:0101002:2631	


Сведения о характерных точках границы земельного участка				
Система координат: МСК-05				
Зона №				
Номер точки	Координаты		Описание закрепления на местности	Средняя квадратическая погрешность определения координат характерных точек границ земельного участка, м
	X	Y		
1	2	3	4	5
31	664466.96	1264203.55	данные отсутствуют	данные отсутствуют
32	664489.96	1264200.49	данные отсутствуют	данные отсутствуют
33	664557.48	1264219.33	данные отсутствуют	данные отсутствуют

Государственный регистратор		ФГИС ЕГРН
полное наименование должности	подпись	инициалы, фамилия

М.П.

Выписка из Единого государственного реестра недвижимости об объекте недвижимости
Сведения о частях земельного участка

Земельный участок			
<small>(вид объекта недвижимости)</small>			
Лист № ___ Раздела 4	Всего листов раздела 4 : ___	Всего разделов: ___	Всего листов выписки: ___
23.01.2021 № 99/2021/371527972			
Кадастровый номер:		42:36:0101002:2631	

План (чертеж, схема) части земельного участка	Учетный номер части: 42:36:0101002:2631/1
	
Масштаб 1: данные отсутствуют	Условные обозначения:

Государственный регистратор		ФГИС ЕГРН
полное наименование должности	подпись	инициалы, фамилия

М.П.

Выписка из Единого государственного реестра недвижимости об объекте недвижимости
Сведения о частях земельного участка

Земельный участок			
(вид объекта недвижимости)			
Лист № __ Раздела 4	Всего листов раздела 4 : __	Всего разделов: __	Всего листов выписки: __
23.01.2021 № 99/2021/371527972			
Кадастровый номер:		42:36:0101002:2631	

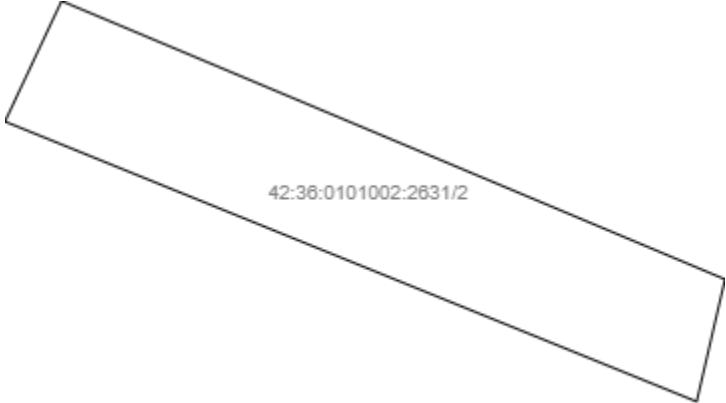
План (чертеж, схема) части земельного участка	Учетный номер части: 42:36:0101002:2631/1
	
Масштаб 1: данные отсутствуют	Условные обозначения:

Государственный регистратор		ФГИС ЕГРН
полное наименование должности	подпись	инициалы, фамилия

М.П.

Выписка из Единого государственного реестра недвижимости об объекте недвижимости
Сведения о частях земельного участка

Земельный участок			
<small>(вид объекта недвижимости)</small>			
Лист № ___ Раздела 4	Всего листов раздела 4 : ___	Всего разделов: ___	Всего листов выписки: ___
23.01.2021 № 99/2021/371527972			
Кадастровый номер:		42:36:0101002:2631	

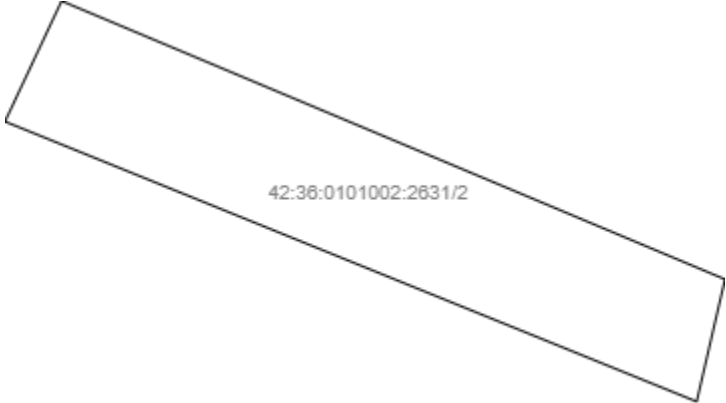
План (чертеж, схема) части земельного участка	Учетный номер части: 42:36:0101002:2631/2
	
Масштаб 1: данные отсутствуют	Условные обозначения:

Государственный регистратор		ФГИС ЕГРН
полное наименование должности	подпись	инициалы, фамилия

М.П.

Выписка из Единого государственного реестра недвижимости об объекте недвижимости
Сведения о частях земельного участка

Земельный участок			
(вид объекта недвижимости)			
Лист № __ Раздела 4	Всего листов раздела 4 : __	Всего разделов: __	Всего листов выписки: __
23.01.2021 № 99/2021/371527972			
Кадастровый номер:		42:36:0101002:2631	

План (чертеж, схема) части земельного участка		Учетный номер части: 42:36:0101002:2631/2	
			
Масштаб 1: данные отсутствуют	Условные обозначения:		

Государственный регистратор		ФГИС ЕГРН
полное наименование должности	подпись	инициалы, фамилия

М.П.

Выписка из Единого государственного реестра недвижимости об объекте недвижимости
Сведения о частях земельного участка

Земельный участок			
(вид объекта недвижимости)			
Лист № __ Раздела 4.1	Всего листов раздела 4.1 : __	Всего разделов: __	Всего листов выписки: __
23.01.2021 № 99/2021/371527972			
Кадастровый номер:		42:36:0101002:2631	

Учетный номер части	Площадь (м ²)	Содержание ограничения в использовании или ограничения права на объект недвижимости или обременения объекта недвижимости
1	2	3
1	3375	Ограничения прав на земельный участок, предусмотренные статьей 56 Земельного кодекса Российской Федерации, 42.00.2.1, срок действия: 21.12.2012
1	3375	Ограничения прав на земельный участок, предусмотренные статьями 56, 56.1 Земельного кодекса Российской Федерации, срок действия: 21.12.2012
2	3	Ограничения прав на земельный участок, предусмотренные статьей 56 Земельного кодекса Российской Федерации, 42.36.2.889, Постановление "О порядке установления охранных зон объектов электросетевого хозяйства и особых условий использования земельных участков, расположенных в границах таких зон " № 160 от 24.02.2009
2	3	Ограничения прав на земельный участок, предусмотренные статьями 56, 56.1 Земельного кодекса Российской Федерации, Постановление "О порядке установления охранных зон объектов электросетевого хозяйства и особых условий использования земельных участков, расположенных в границах таких зон " № 160 от 24.02.2009, срок действия: 14.09.2017

Государственный регистратор		ФГИС ЕГРН
полное наименование должности	подпись	инициалы, фамилия

М.П.

Выписка из Единого государственного реестра недвижимости об объекте недвижимости
Сведения о частях земельного участка

Земельный участок				
<small>(вид объекта недвижимости)</small>				
Лист № __ Раздела 4.2		Всего листов раздела 4.2 : __		Всего разделов: __
Всего листов выписки: __				
23.01.2021 № 99/2021/371527972				
Кадастровый номер:			42:36:0101002:2631	
Сведения о характерных точках границы части (частей) земельного участка				
Учетный номер части: 1				
Система координат: МСК 42 (Кемеровская область зона 1)				
Зона №				
Номер точки	Координаты, м		Описание закрепления на местности	Средняя квадратическая погрешность определения координат характерных точек границы части земельного участка, м
	X	Y		
1	2	3	4	5
3	664544.64	1264273.7	данные отсутствуют	0.1
3	664544.64	1264273.7	данные отсутствуют	данные отсутствуют
4	664541.15	1264282.12	данные отсутствуют	0.1
4	664541.15	1264282.12	данные отсутствуют	данные отсутствуют
5	664521.75	1264274.41	данные отсутствуют	0.1
5	664521.75	1264274.41	данные отсутствуют	данные отсутствуют
6	664503.59	1264266.96	данные отсутствуют	0.1
6	664503.59	1264266.96	данные отсутствуют	данные отсутствуют
7	664484.29	1264259.02	данные отсутствуют	0.1
7	664484.29	1264259.02	данные отсутствуют	данные отсутствуют
8	664466.04	1264251.58	данные отсутствуют	0.1
8	664466.04	1264251.58	данные отсутствуют	данные отсутствуют
9	664455.54	1264247.34	данные отсутствуют	0.1
9	664455.54	1264247.34	данные отсутствуют	данные отсутствуют
10	664447.91	1264244.26	данные отсутствуют	0.1
10	664447.91	1264244.26	данные отсутствуют	данные отсутствуют
Государственный регистратор			ФГИС ЕГРН	
полное наименование должности			подпись	
			инициалы, фамилия	

М.П.

Выписка из Единого государственного реестра недвижимости об объекте недвижимости
Сведения о частях земельного участка

Земельный участок			
(вид объекта недвижимости)			
Лист № __ Раздела 4.2	Всего листов раздела 4.2 : __	Всего разделов: __	Всего листов выписки: __
23.01.2021 № 99/2021/371527972			
Кадастровый номер:		42:36:0101002:2631	

Номер точки	Координаты, м		Описание закрепления на местности	Средняя квадратическая погрешность определения координат характерных точек границы части земельного участка, м
	X	Y		
1	2	3	4	5
11	664429.52	1264236.67	данные отсутствуют	0.1
11	664429.52	1264236.67	данные отсутствуют	данные отсутствуют
12	664410.95	1264228.71	данные отсутствуют	0.1
12	664410.95	1264228.71	данные отсутствуют	данные отсутствуют
13	664400.98	1264224.47	данные отсутствуют	0.1
13	664400.98	1264224.47	данные отсутствуют	данные отсутствуют
14	664392.38	1264220.84	данные отсутствуют	0.1
14	664392.38	1264220.84	данные отсутствуют	данные отсутствуют
15	664373.95	1264213.34	данные отсутствуют	0.1
15	664373.95	1264213.34	данные отсутствуют	данные отсутствуют
16	664355.54	1264205.83	данные отсутствуют	0.1
16	664355.54	1264205.83	данные отсутствуют	данные отсутствуют
17	664345.73	1264202.04	данные отсутствуют	0.1
17	664345.73	1264202.04	данные отсутствуют	данные отсутствуют
18	664344.57	1264201.53	данные отсутствуют	0.1
18	664344.57	1264201.53	данные отсутствуют	данные отсутствуют
19	664342.31	1264200.54	данные отсутствуют	0.1

Государственный регистратор		ФГИС ЕГРН
полное наименование должности	подпись	инициалы, фамилия

М.П.

Выписка из Единого государственного реестра недвижимости об объекте недвижимости
Сведения о частях земельного участка

Земельный участок			
(вид объекта недвижимости)			
Лист № __ Раздела 4.2	Всего листов раздела 4.2 : __	Всего разделов: __	Всего листов выписки: __
23.01.2021 № 99/2021/371527972			
Кадастровый номер:		42:36:0101002:2631	

Номер точки	Координаты, м		Описание закрепления на местности	Средняя квадратическая погрешность определения координат характерных точек границы части земельного участка, м
	X	Y		
1	2	3	4	5
19	664342.31	1264200.54	данные отсутствуют	данные отсутствуют
20	664336.44	1264198.07	данные отсутствуют	0.1
20	664336.44	1264198.07	данные отсутствуют	данные отсутствуют
21	664329.05	1264195.35	данные отсутствуют	0.1
21	664329.05	1264195.35	данные отсутствуют	данные отсутствуют
22	664329.57	1264191.9	данные отсутствуют	0.1
22	664329.57	1264191.9	данные отсутствуют	данные отсутствуют
23	664329.67	1264183.07	данные отсутствуют	0.1
23	664329.67	1264183.07	данные отсутствуют	данные отсутствуют
27	664302.94	1264149.43	данные отсутствуют	0.1
27	664302.94	1264149.43	данные отсутствуют	данные отсутствуют
34	664329.72	1264178.52	данные отсутствуют	данные отсутствуют
34	664329.72	1264178.52	данные отсутствуют	данные отсутствуют
35	664546.25	1264269.81	данные отсутствуют	данные отсутствуют
35	664546.25	1264269.81	данные отсутствуют	данные отсутствуют
36	664535.32	1264265.19	данные отсутствуют	данные отсутствуют
36	664535.32	1264265.19	данные отсутствуют	данные отсутствуют

Государственный регистратор		ФГИС ЕГРН
полное наименование должности	подпись	инициалы, фамилия

М.П.

Выписка из Единого государственного реестра недвижимости об объекте недвижимости
Сведения о частях земельного участка

Земельный участок			
<small>(вид объекта недвижимости)</small>			
Лист № __ Раздела 4.2	Всего листов раздела 4.2 : __	Всего разделов: __	Всего листов выписки: __
23.01.2021 № 99/2021/371527972			
Кадастровый номер:		42:36:0101002:2631	

Номер точки	Координаты, м		Описание закрепления на местности	Средняя квадратическая погрешность определения координат характерных точек границы части земельного участка, м
	X	Y		
1	2	3	4	5
37	664305.2	1264145.84	данные отсутствуют	0.1
37	664305.2	1264145.84	данные отсутствуют	данные отсутствуют
38	664304.52	1264145.52	данные отсутствуют	данные отсутствуют
38	664304.52	1264145.52	данные отсутствуют	данные отсутствуют
39	664303.63	1264149.59	данные отсутствуют	данные отсутствуют
39	664303.63	1264149.59	данные отсутствуют	данные отсутствуют

Государственный регистратор		ФГИС ЕГРН
полное наименование должности	подпись	инициалы, фамилия

М.П.

Выписка из Единого государственного реестра недвижимости об объекте недвижимости
Сведения о частях земельного участка

Земельный участок				
<small>(вид объекта недвижимости)</small>				
Лист № __ Раздела 4.2		Всего листов раздела 4.2 : __		Всего разделов: __
Всего листов выписки: __				
23.01.2021 № 99/2021/371527972				
Кадастровый номер:			42:36:0101002:2631	
Сведения о характерных точках границы части (частей) земельного участка				
Учетный номер части: 1				
Система координат: МСК-05				
Зона №				
Номер точки	Координаты, м		Описание закрепления на местности	Средняя квадратическая погрешность определения координат характерных точек границы части земельного участка, м
	X	Y		
1	2	3	4	5
3	664544.64	1264273.7	данные отсутствуют	0.1
3	664544.64	1264273.7	данные отсутствуют	данные отсутствуют
4	664541.15	1264282.12	данные отсутствуют	0.1
4	664541.15	1264282.12	данные отсутствуют	данные отсутствуют
5	664521.75	1264274.41	данные отсутствуют	0.1
5	664521.75	1264274.41	данные отсутствуют	данные отсутствуют
6	664503.59	1264266.96	данные отсутствуют	0.1
6	664503.59	1264266.96	данные отсутствуют	данные отсутствуют
7	664484.29	1264259.02	данные отсутствуют	0.1
7	664484.29	1264259.02	данные отсутствуют	данные отсутствуют
8	664466.04	1264251.58	данные отсутствуют	0.1
8	664466.04	1264251.58	данные отсутствуют	данные отсутствуют
9	664455.54	1264247.34	данные отсутствуют	0.1
9	664455.54	1264247.34	данные отсутствуют	данные отсутствуют
10	664447.91	1264244.26	данные отсутствуют	0.1
10	664447.91	1264244.26	данные отсутствуют	данные отсутствуют
Государственный регистратор			ФГИС ЕГРН	
полное наименование должности			подпись	
			инициалы, фамилия	

М.П.

Выписка из Единого государственного реестра недвижимости об объекте недвижимости
Сведения о частях земельного участка

Земельный участок			
(вид объекта недвижимости)			
Лист № __ Раздела 4.2	Всего листов раздела 4.2 : __	Всего разделов: __	Всего листов выписки: __
23.01.2021 № 99/2021/371527972			
Кадастровый номер:		42:36:0101002:2631	

Номер точки	Координаты, м		Описание закрепления на местности	Средняя квадратическая погрешность определения координат характерных точек границы части земельного участка, м
	X	Y		
1	2	3	4	5
11	664429.52	1264236.67	данные отсутствуют	0.1
11	664429.52	1264236.67	данные отсутствуют	данные отсутствуют
12	664410.95	1264228.71	данные отсутствуют	0.1
12	664410.95	1264228.71	данные отсутствуют	данные отсутствуют
13	664400.98	1264224.47	данные отсутствуют	0.1
13	664400.98	1264224.47	данные отсутствуют	данные отсутствуют
14	664392.38	1264220.84	данные отсутствуют	0.1
14	664392.38	1264220.84	данные отсутствуют	данные отсутствуют
15	664373.95	1264213.34	данные отсутствуют	0.1
15	664373.95	1264213.34	данные отсутствуют	данные отсутствуют
16	664355.54	1264205.83	данные отсутствуют	0.1
16	664355.54	1264205.83	данные отсутствуют	данные отсутствуют
17	664345.73	1264202.04	данные отсутствуют	0.1
17	664345.73	1264202.04	данные отсутствуют	данные отсутствуют
18	664344.57	1264201.53	данные отсутствуют	0.1
18	664344.57	1264201.53	данные отсутствуют	данные отсутствуют
19	664342.31	1264200.54	данные отсутствуют	0.1

Государственный регистратор		ФГИС ЕГРН
полное наименование должности	подпись	инициалы, фамилия

М.П.

Выписка из Единого государственного реестра недвижимости об объекте недвижимости
Сведения о частях земельного участка

Земельный участок			
(вид объекта недвижимости)			
Лист № ___ Раздела 4.2	Всего листов раздела 4.2 : ___	Всего разделов: ___	Всего листов выписки: ___
23.01.2021 № 99/2021/371527972			
Кадастровый номер:		42:36:0101002:2631	

Номер точки	Координаты, м		Описание закрепления на местности	Средняя квадратическая погрешность определения координат характерных точек границы части земельного участка, м
	X	Y		
1	2	3	4	5
19	664342.31	1264200.54	данные отсутствуют	данные отсутствуют
20	664336.44	1264198.07	данные отсутствуют	0.1
20	664336.44	1264198.07	данные отсутствуют	данные отсутствуют
21	664329.05	1264195.35	данные отсутствуют	0.1
21	664329.05	1264195.35	данные отсутствуют	данные отсутствуют
22	664329.57	1264191.9	данные отсутствуют	0.1
22	664329.57	1264191.9	данные отсутствуют	данные отсутствуют
23	664329.67	1264183.07	данные отсутствуют	0.1
23	664329.67	1264183.07	данные отсутствуют	данные отсутствуют
27	664302.94	1264149.43	данные отсутствуют	0.1
27	664302.94	1264149.43	данные отсутствуют	данные отсутствуют
34	664329.72	1264178.52	данные отсутствуют	данные отсутствуют
34	664329.72	1264178.52	данные отсутствуют	данные отсутствуют
35	664546.25	1264269.81	данные отсутствуют	данные отсутствуют
35	664546.25	1264269.81	данные отсутствуют	данные отсутствуют
36	664535.32	1264265.19	данные отсутствуют	данные отсутствуют
36	664535.32	1264265.19	данные отсутствуют	данные отсутствуют

Государственный регистратор		ФГИС ЕГРН
полное наименование должности	подпись	инициалы, фамилия

М.П.

Выписка из Единого государственного реестра недвижимости об объекте недвижимости
Сведения о частях земельного участка

Земельный участок			
<small>(вид объекта недвижимости)</small>			
Лист № ___ Раздела 4.2	Всего листов раздела 4.2 : ___	Всего разделов: ___	Всего листов выписки: ___
23.01.2021 № 99/2021/371527972			
Кадастровый номер:		42:36:0101002:2631	

Номер точки	Координаты, м		Описание закрепления на местности	Средняя квадратическая погрешность определения координат характерных точек границы части земельного участка, м
	X	Y		
1	2	3	4	5
37	664305.2	1264145.84	данные отсутствуют	0.1
37	664305.2	1264145.84	данные отсутствуют	данные отсутствуют
38	664304.52	1264145.52	данные отсутствуют	данные отсутствуют
38	664304.52	1264145.52	данные отсутствуют	данные отсутствуют
39	664303.63	1264149.59	данные отсутствуют	данные отсутствуют
39	664303.63	1264149.59	данные отсутствуют	данные отсутствуют

Государственный регистратор		ФГИС ЕГРН
полное наименование должности	подпись	инициалы, фамилия

М.П.

Выписка из Единого государственного реестра недвижимости об объекте недвижимости
Сведения о частях земельного участка

Земельный участок				
<small>(вид объекта недвижимости)</small>				
Лист № __ Раздела 4.2		Всего листов раздела 4.2 : __		Всего разделов: __
Всего листов выписки: __				
23.01.2021 № 99/2021/371527972				
Кадастровый номер:			42:36:0101002:2631	
Сведения о характерных точках границы части (частей) земельного участка				
Учетный номер части: 2				
Система координат: МСК 42 (Кемеровская область зона 1)				
Зона №				
Номер точки	Координаты, м		Описание закрепления на местности	Средняя квадратическая погрешность определения координат характерных точек границы части земельного участка, м
	X	Y		
1	2	3	4	5
3	664544.64	1264273.7	данные отсутствуют	0.1
3	664544.64	1264273.7	данные отсутствуют	данные отсутствуют
4	664541.15	1264282.12	данные отсутствуют	0.1
4	664541.15	1264282.12	данные отсутствуют	данные отсутствуют
5	664521.75	1264274.41	данные отсутствуют	0.1
5	664521.75	1264274.41	данные отсутствуют	данные отсутствуют
6	664503.59	1264266.96	данные отсутствуют	0.1
6	664503.59	1264266.96	данные отсутствуют	данные отсутствуют
7	664484.29	1264259.02	данные отсутствуют	0.1
7	664484.29	1264259.02	данные отсутствуют	данные отсутствуют
8	664466.04	1264251.58	данные отсутствуют	0.1
8	664466.04	1264251.58	данные отсутствуют	данные отсутствуют
9	664455.54	1264247.34	данные отсутствуют	0.1
9	664455.54	1264247.34	данные отсутствуют	данные отсутствуют
10	664447.91	1264244.26	данные отсутствуют	0.1
10	664447.91	1264244.26	данные отсутствуют	данные отсутствуют
Государственный регистратор			ФГИС ЕГРН	
полное наименование должности			подпись	
			инициалы, фамилия	

М.П.

Выписка из Единого государственного реестра недвижимости об объекте недвижимости
Сведения о частях земельного участка

Земельный участок			
(вид объекта недвижимости)			
Лист № __ Раздела 4.2	Всего листов раздела 4.2 : __	Всего разделов: __	Всего листов выписки: __
23.01.2021 № 99/2021/371527972			
Кадастровый номер:		42:36:0101002:2631	

Номер точки	Координаты, м		Описание закрепления на местности	Средняя квадратическая погрешность определения координат характерных точек границы части земельного участка, м
	X	Y		
1	2	3	4	5
11	664429.52	1264236.67	данные отсутствуют	0.1
11	664429.52	1264236.67	данные отсутствуют	данные отсутствуют
12	664410.95	1264228.71	данные отсутствуют	0.1
12	664410.95	1264228.71	данные отсутствуют	данные отсутствуют
13	664400.98	1264224.47	данные отсутствуют	0.1
13	664400.98	1264224.47	данные отсутствуют	данные отсутствуют
14	664392.38	1264220.84	данные отсутствуют	0.1
14	664392.38	1264220.84	данные отсутствуют	данные отсутствуют
15	664373.95	1264213.34	данные отсутствуют	0.1
15	664373.95	1264213.34	данные отсутствуют	данные отсутствуют
16	664355.54	1264205.83	данные отсутствуют	0.1
16	664355.54	1264205.83	данные отсутствуют	данные отсутствуют
17	664345.73	1264202.04	данные отсутствуют	0.1
17	664345.73	1264202.04	данные отсутствуют	данные отсутствуют
18	664344.57	1264201.53	данные отсутствуют	0.1
18	664344.57	1264201.53	данные отсутствуют	данные отсутствуют
19	664342.31	1264200.54	данные отсутствуют	0.1

Государственный регистратор		ФГИС ЕГРН
полное наименование должности	подпись	инициалы, фамилия

М.П.

Выписка из Единого государственного реестра недвижимости об объекте недвижимости
Сведения о частях земельного участка

Земельный участок			
(вид объекта недвижимости)			
Лист № __ Раздела 4.2	Всего листов раздела 4.2 : __	Всего разделов: __	Всего листов выписки: __
23.01.2021 № 99/2021/371527972			
Кадастровый номер:		42:36:0101002:2631	

Номер точки	Координаты, м		Описание закрепления на местности	Средняя квадратическая погрешность определения координат характерных точек границы части земельного участка, м
	X	Y		
1	2	3	4	5
19	664342.31	1264200.54	данные отсутствуют	данные отсутствуют
20	664336.44	1264198.07	данные отсутствуют	0.1
20	664336.44	1264198.07	данные отсутствуют	данные отсутствуют
21	664329.05	1264195.35	данные отсутствуют	0.1
21	664329.05	1264195.35	данные отсутствуют	данные отсутствуют
22	664329.57	1264191.9	данные отсутствуют	0.1
22	664329.57	1264191.9	данные отсутствуют	данные отсутствуют
23	664329.67	1264183.07	данные отсутствуют	0.1
23	664329.67	1264183.07	данные отсутствуют	данные отсутствуют
27	664302.94	1264149.43	данные отсутствуют	0.1
27	664302.94	1264149.43	данные отсутствуют	данные отсутствуют
34	664329.72	1264178.52	данные отсутствуют	данные отсутствуют
34	664329.72	1264178.52	данные отсутствуют	данные отсутствуют
35	664546.25	1264269.81	данные отсутствуют	данные отсутствуют
35	664546.25	1264269.81	данные отсутствуют	данные отсутствуют
36	664535.32	1264265.19	данные отсутствуют	данные отсутствуют
36	664535.32	1264265.19	данные отсутствуют	данные отсутствуют

Государственный регистратор		ФГИС ЕГРН
полное наименование должности	подпись	инициалы, фамилия

М.П.

Выписка из Единого государственного реестра недвижимости об объекте недвижимости
Сведения о частях земельного участка

Земельный участок			
<small>(вид объекта недвижимости)</small>			
Лист № ___ Раздела 4.2	Всего листов раздела 4.2 : ___	Всего разделов: ___	Всего листов выписки: ___
23.01.2021 № 99/2021/371527972			
Кадастровый номер:		42:36:0101002:2631	

Номер точки	Координаты, м		Описание закрепления на местности	Средняя квадратическая погрешность определения координат характерных точек границы части земельного участка, м
	X	Y		
1	2	3	4	5
37	664305.2	1264145.84	данные отсутствуют	0.1
37	664305.2	1264145.84	данные отсутствуют	данные отсутствуют
38	664304.52	1264145.52	данные отсутствуют	данные отсутствуют
38	664304.52	1264145.52	данные отсутствуют	данные отсутствуют
39	664303.63	1264149.59	данные отсутствуют	данные отсутствуют
39	664303.63	1264149.59	данные отсутствуют	данные отсутствуют

Государственный регистратор		ФГИС ЕГРН
полное наименование должности	подпись	инициалы, фамилия

М.П.

Выписка из Единого государственного реестра недвижимости об объекте недвижимости
Сведения о частях земельного участка

Земельный участок				
<small>(вид объекта недвижимости)</small>				
Лист № ___ Раздела 4.2		Всего листов раздела 4.2 : ___		Всего разделов: ___
Всего листов выписки: ___				
23.01.2021 № 99/2021/371527972				
Кадастровый номер:			42:36:0101002:2631	
Сведения о характерных точках границы части (частей) земельного участка				
Учетный номер части: 2				
Система координат: МСК-05				
Зона №				
Номер точки	Координаты, м		Описание закрепления на местности	Средняя квадратическая погрешность определения координат характерных точек границы части земельного участка, м
	X	Y		
1	2	3	4	5
3	664544.64	1264273.7	данные отсутствуют	0.1
3	664544.64	1264273.7	данные отсутствуют	данные отсутствуют
4	664541.15	1264282.12	данные отсутствуют	0.1
4	664541.15	1264282.12	данные отсутствуют	данные отсутствуют
5	664521.75	1264274.41	данные отсутствуют	0.1
5	664521.75	1264274.41	данные отсутствуют	данные отсутствуют
6	664503.59	1264266.96	данные отсутствуют	0.1
6	664503.59	1264266.96	данные отсутствуют	данные отсутствуют
7	664484.29	1264259.02	данные отсутствуют	0.1
7	664484.29	1264259.02	данные отсутствуют	данные отсутствуют
8	664466.04	1264251.58	данные отсутствуют	0.1
8	664466.04	1264251.58	данные отсутствуют	данные отсутствуют
9	664455.54	1264247.34	данные отсутствуют	0.1
9	664455.54	1264247.34	данные отсутствуют	данные отсутствуют
10	664447.91	1264244.26	данные отсутствуют	0.1
10	664447.91	1264244.26	данные отсутствуют	данные отсутствуют
Государственный регистратор			ФГИС ЕГРН	
полное наименование должности			подпись	
			инициалы, фамилия	

М.П.

Выписка из Единого государственного реестра недвижимости об объекте недвижимости
Сведения о частях земельного участка

Земельный участок			
(вид объекта недвижимости)			
Лист № __ Раздела 4.2	Всего листов раздела 4.2 : __	Всего разделов: __	Всего листов выписки: __
23.01.2021 № 99/2021/371527972			
Кадастровый номер:		42:36:0101002:2631	

Номер точки	Координаты, м		Описание закрепления на местности	Средняя квадратическая погрешность определения координат характерных точек границы части земельного участка, м
	X	Y		
1	2	3	4	5
11	664429.52	1264236.67	данные отсутствуют	0.1
11	664429.52	1264236.67	данные отсутствуют	данные отсутствуют
12	664410.95	1264228.71	данные отсутствуют	0.1
12	664410.95	1264228.71	данные отсутствуют	данные отсутствуют
13	664400.98	1264224.47	данные отсутствуют	0.1
13	664400.98	1264224.47	данные отсутствуют	данные отсутствуют
14	664392.38	1264220.84	данные отсутствуют	0.1
14	664392.38	1264220.84	данные отсутствуют	данные отсутствуют
15	664373.95	1264213.34	данные отсутствуют	0.1
15	664373.95	1264213.34	данные отсутствуют	данные отсутствуют
16	664355.54	1264205.83	данные отсутствуют	0.1
16	664355.54	1264205.83	данные отсутствуют	данные отсутствуют
17	664345.73	1264202.04	данные отсутствуют	0.1
17	664345.73	1264202.04	данные отсутствуют	данные отсутствуют
18	664344.57	1264201.53	данные отсутствуют	0.1
18	664344.57	1264201.53	данные отсутствуют	данные отсутствуют
19	664342.31	1264200.54	данные отсутствуют	0.1

Государственный регистратор		ФГИС ЕГРН
полное наименование должности	подпись	инициалы, фамилия

М.П.

Выписка из Единого государственного реестра недвижимости об объекте недвижимости
Сведения о частях земельного участка

Земельный участок			
(вид объекта недвижимости)			
Лист № ___ Раздела 4.2	Всего листов раздела 4.2 : ___	Всего разделов: ___	Всего листов выписки: ___
23.01.2021 № 99/2021/371527972			
Кадастровый номер:		42:36:0101002:2631	

Номер точки	Координаты, м		Описание закрепления на местности	Средняя квадратическая погрешность определения координат характерных точек границы части земельного участка, м
	X	Y		
1	2	3	4	5
19	664342.31	1264200.54	данные отсутствуют	данные отсутствуют
20	664336.44	1264198.07	данные отсутствуют	0.1
20	664336.44	1264198.07	данные отсутствуют	данные отсутствуют
21	664329.05	1264195.35	данные отсутствуют	0.1
21	664329.05	1264195.35	данные отсутствуют	данные отсутствуют
22	664329.57	1264191.9	данные отсутствуют	0.1
22	664329.57	1264191.9	данные отсутствуют	данные отсутствуют
23	664329.67	1264183.07	данные отсутствуют	0.1
23	664329.67	1264183.07	данные отсутствуют	данные отсутствуют
27	664302.94	1264149.43	данные отсутствуют	0.1
27	664302.94	1264149.43	данные отсутствуют	данные отсутствуют
34	664329.72	1264178.52	данные отсутствуют	данные отсутствуют
34	664329.72	1264178.52	данные отсутствуют	данные отсутствуют
35	664546.25	1264269.81	данные отсутствуют	данные отсутствуют
35	664546.25	1264269.81	данные отсутствуют	данные отсутствуют
36	664535.32	1264265.19	данные отсутствуют	данные отсутствуют
36	664535.32	1264265.19	данные отсутствуют	данные отсутствуют

Государственный регистратор		ФГИС ЕГРН
полное наименование должности	подпись	инициалы, фамилия

М.П.

Выписка из Единого государственного реестра недвижимости об объекте недвижимости
Сведения о частях земельного участка

Земельный участок			
<small>(вид объекта недвижимости)</small>			
Лист № ___ Раздела 4.2	Всего листов раздела 4.2 : ___	Всего разделов: ___	Всего листов выписки: ___
23.01.2021 № 99/2021/371527972			
Кадастровый номер:		42:36:0101002:2631	

Номер точки	Координаты, м		Описание закрепления на местности	Средняя квадратическая погрешность определения координат характерных точек границы части земельного участка, м
	X	Y		
1	2	3	4	5
37	664305.2	1264145.84	данные отсутствуют	0.1
37	664305.2	1264145.84	данные отсутствуют	данные отсутствуют
38	664304.52	1264145.52	данные отсутствуют	данные отсутствуют
38	664304.52	1264145.52	данные отсутствуют	данные отсутствуют
39	664303.63	1264149.59	данные отсутствуют	данные отсутствуют
39	664303.63	1264149.59	данные отсутствуют	данные отсутствуют

Государственный регистратор		ФГИС ЕГРН
полное наименование должности	подпись	инициалы, фамилия

М.П.