

## ФГИС ЕГРН

полное наименование органа регистрации прав

Раздел 1

Выписка из Единого государственного реестра недвижимости об объекте недвижимости

**Сведения о характеристиках объекта недвижимости**

На основании запроса от 28.06.2021 г., поступившего на рассмотрение 07.07.2021 г., сообщаем, что согласно записям Единого государственного реестра недвижимости:

<b>Земельный участок</b>	
(вид объекта недвижимости)	
Лист № ___ Раздела <b>1</b>	Всего листов раздела <b>1</b> : ___
Всего разделов: ___	
Всего листов выписки: ___	
<b>07.07.2021 № 99/2021/403211391</b>	
Кадастровый номер:	<b>67:15:0060201:212</b>
Номер кадастрового квартала:	67:15:0000000
Дата присвоения кадастрового номера:	14.10.2009
Ранее присвоенный государственный учетный номер:	данные отсутствуют
Адрес:	установлено относительно ориентира, расположенного за пределами участка. Ориентир д.Скороходово в границах колхоза "Красный Октябрь". Участок находится примерно в от ориентира по направлению на Участок находится примерно в 2850, по направлению на юго-восток от ориентира. Почтовый адрес ориентира: Российская Федерация, Смоленская область, р-н. Рославльский
Площадь:	1422300 +/- 10435 кв. м
Кадастровая стоимость, руб.:	4380684
Кадастровые номера расположенных в пределах земельного участка объектов недвижимости:	данные отсутствуют
Кадастровые номера объектов недвижимости, из которых образован объект недвижимости:	67:15:0000000:209
Кадастровые номера образованных объектов недвижимости:	данные отсутствуют
Сведения о включении объекта недвижимости в состав предприятия как имущественного комплекса:	
Государственный регистратор	ФГИС ЕГРН
полное наименование должности	подпись
	инициалы, фамилия

М.П.

Раздел 1

Выписка из Единого государственного реестра недвижимости об объекте недвижимости

**Сведения о характеристиках объекта недвижимости**

<b>Земельный участок</b>		
(вид объекта недвижимости)		
Лист № __ Раздела <b>1</b>	Всего листов раздела <b>1</b> : __	Всего разделов: __
Всего листов выписки: __		
<b>07.07.2021 № 99/2021/403211391</b>		
Кадастровый номер:		<b>67:15:0060201:212</b>
Категория земель:	Земли сельскохозяйственного назначения	
Виды разрешенного использования:	для сельскохозяйственного производства	
Сведения о кадастровом инженере:	данные отсутствуют	
Сведения о лесах, водных объектах и об иных природных объектах, расположенных в пределах земельного участка:	данные отсутствуют	
Сведения о том, что земельный участок полностью или частично расположен в границах зоны с особыми условиями использования территории или территории объекта культурного наследия	данные отсутствуют	
Сведения о том, что земельный участок расположен в границах особой экономической зоны, территории опережающего социально-экономического развития, зоны территориального развития в Российской Федерации, игорной зоны:	данные отсутствуют	
Сведения о том, что земельный участок расположен в границах особо охраняемой природной территории, охотничьих угодий, лесничеств, лесопарков:	данные отсутствуют	
Сведения о результатах проведения государственного земельного надзора:	данные отсутствуют	
Сведения о расположении земельного участка в границах территории, в отношении которой утвержден проект межевания территории:	данные отсутствуют	
Государственный регистратор		ФГИС ЕГРН
полное наименование должности	подпись	инициалы, фамилия

М.П.

Раздел 1

Выписка из Единого государственного реестра недвижимости об объекте недвижимости

**Сведения о характеристиках объекта недвижимости**

<b>Земельный участок</b>		
(вид объекта недвижимости)		
Лист № __ Раздела <b>1</b>	Всего листов раздела <b>1</b> : __	Всего разделов: __
Всего листов выписки: __		
<b>07.07.2021 № 99/2021/403211391</b>		
Кадастровый номер:		<b>67:15:0060201:212</b>
Условный номер земельного участка:	данные отсутствуют	
Сведения о принятии акта и (или) заключении договора, предусматривающих предоставление в соответствии с земельным законодательством исполнительным органом государственной власти или органом местного самоуправления находящегося в государственной или муниципальной собственности земельного участка для строительства наемного дома социального использования или наемного дома коммерческого использования:	данные отсутствуют	
Сведения о том, что земельный участок или земельные участки образованы на основании решения об изъятии земельного участка и (или) расположенного на нем объекта недвижимости для государственных или муниципальных нужд:	данные отсутствуют	
Сведения о том, что земельный участок образован из земель или земельного участка, государственная собственность на которые не разграничена:	данные отсутствуют	
Сведения о наличии земельного спора о местоположении границ земельных участков:	данные отсутствуют	
Статус записи об объекте недвижимости:	Сведения об объекте недвижимости имеют статус "актуальные"	
Особые отметки:	Сведения о видах разрешенного использования имеют статус «Актуальные незасвидетельствованные». Право (ограничение права, обременение объекта недвижимости) зарегистрировано на данный объект недвижимости с видами разрешенного использования отсутствует. Сведения необходимые для заполнения раздела 3.1 отсутствуют.	
Получатель выписки:	Свейко Александр Александрович	
Государственный регистратор		ФГИС ЕГРН
полное наименование должности	подпись	инициалы, фамилия

М.П.

Раздел 2

Выписка из Единого государственного реестра недвижимости об объекте недвижимости  
Сведения о зарегистрированных правах

Земельный участок	
(вид объекта недвижимости)	
Лист № ____ Раздела <b>2</b>	Всего листов раздела <b>2</b> : ____
Всего разделов: ____	
Всего листов выписки: ____	
<b>07.07.2021 № 99/2021/403211391</b>	
Кадастровый номер:	<b>67:15:0060201:212</b>
1. Правообладатель (правообладатели):	1.1. ОАО "Смоленский банк", ИНН: 6732013898
2. Вид, номер и дата государственной регистрации права:	2.1. Собственность, № 67:15:0060201:212-67/056/2019-11 от 23.09.2019
3. Ограничение прав и обременение объекта недвижимости:	не зарегистрировано
4. Договоры участия в долевом строительстве:	не зарегистрировано
5. Заявленные в судебном порядке права требования:	данные отсутствуют
6. Сведения о возражении в отношении зарегистрированного права:	данные отсутствуют
7. Сведения о наличии решения об изъятии объекта недвижимости для государственных и муниципальных нужд:	данные отсутствуют
8. Сведения о невозможности государственной регистрации без личного участия правообладателя или его законного представителя:	
9. Правопритязания и сведения о наличии поступивших, но не рассмотренных заявлений о проведении государственной регистрации права (перехода, прекращения права), ограничения права или обременения объекта недвижимости, сделки в отношении объекта недвижимости:	данные отсутствуют
10. Сведения об осуществлении государственной регистрации сделки, права, ограничения права без необходимого в силу закона согласия третьего лица, органа:	данные отсутствуют
11. Сведения о невозможности государственной регистрации перехода, прекращения, ограничения права на земельный участок из земель сельскохозяйственного назначения:	

Государственный регистратор		ФГИС ЕГРН
полное наименование должности	подпись	инициалы, фамилия

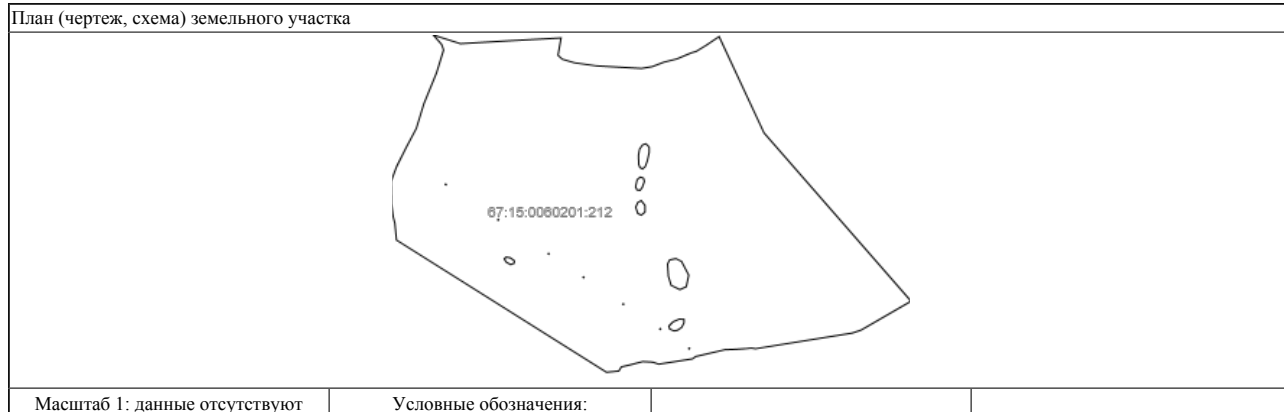
М.П.

Раздел 3

Выписка из Единого государственного реестра недвижимости об объекте недвижимости  
**Описание местоположения земельного участка**

<b>Земельный участок</b>			
(вид объекта недвижимости)			
Лист № ___ Раздела <b>3</b>	Всего листов раздела <b>3</b> : ___	Всего разделов: ___	Всего листов выписки: ___
<b>07.07.2021 № 99/2021/403211391</b>			
Кадастровый номер:		<b>67:15:0060201:212</b>	

План (чертеж, схема) земельного участка



Государственный регистратор		ФГИС ЕГРН
полное наименование должности	подпись	инициалы, фамилия

М.П.

Выписка из Единого государственного реестра недвижимости об объекте недвижимости  
Описание местоположения земельного участка

<b>Земельный участок</b>			
(вид объекта недвижимости)			
Лист № ____ Раздела <b>3.2</b>	Всего листов раздела <b>3.2</b> : ____	Всего разделов: ____	Всего листов выписки: ____
<b>07.07.2021 № 99/2021/403211391</b>			
Кадастровый номер:		<b>67:15:0060201:212</b>	

Сведения о характерных точках границы земельного участка				
Система координат: МСК_67				
Зона №				
Номер точки	Координаты		Описание закрепления на местности	Средняя квадратическая погрешность определения координат характерных точек границ земельного участка, м
	X	Y		
1	2	3	4	5
1	352336.22	1289467.57	данные отсутствуют	данные отсутствуют
2	352351.69	1289507.77	данные отсутствуют	данные отсутствуют
3	352363.54	1289554.86	данные отсутствуют	данные отсутствуют
4	352384.68	1289604.86	данные отсутствуют	данные отсутствуют
5	352390.15	1289623.15	данные отсутствуют	данные отсутствуют
6	352411.32	1289657.6	данные отсутствуют	данные отсутствуют
7	352442.59	1289704.17	данные отсутствуют	данные отсутствуют
8	352101.36	1289863.44	данные отсутствуют	данные отсутствуют
9	351505.16	1290384.78	данные отсутствуют	данные отсутствуют
10	351402.44	1290206.98	данные отсутствуют	данные отсутствуют
11	351392.06	1290175.56	данные отсутствуют	данные отсутствуют
12	351336.8	1289834.03	данные отсутствуют	данные отсутствуют
13	351338.98	1289818.6	данные отсутствуют	данные отсутствуют
14	351336.52	1289793.64	данные отсутствуют	данные отсутствуют
15	351334.82	1289764.43	данные отсутствуют	данные отсутствуют

Государственный регистратор		ФГИС ЕГРН
полное наименование должности	подпись	инициалы, фамилия

М.П.

Выписка из Единого государственного реестра недвижимости об объекте недвижимости  
Описание местоположения земельного участка

<b>Земельный участок</b>			
(вид объекта недвижимости)			
Лист № ____ Раздела <b>3.2</b>	Всего листов раздела <b>3.2</b> : ____	Всего разделов: ____	Всего листов выписки: ____
<b>07.07.2021 № 99/2021/403211391</b>			
Кадастровый номер:		<b>67:15:0060201:212</b>	

Сведения о характерных точках границы земельного участка				
Система координат: МСК_67				
Зона №				
Номер точки	Координаты		Описание закрепления на местности	Средняя квадратическая погрешность определения координат характерных точек границ земельного участка, м
	X	Y		
1	2	3	4	5
16	351333	1289723.75	данные отсутствуют	данные отсутствуют
17	351309.15	1289621.31	данные отсутствуют	данные отсутствуют
18	351300.72	1289609.74	данные отсутствуют	данные отсутствуют
19	351282.03	1289489.6	данные отсутствуют	данные отсутствуют
20	351289.14	1289468.93	данные отсутствуют	данные отсутствуют
21	351291.12	1289432.72	данные отсутствуют	данные отсутствуют
22	351279.96	1289390.38	данные отсутствуют	данные отсутствуют
23	351272.33	1289357.58	данные отсутствуют	данные отсутствуют
24	351257.61	1289348.33	данные отсутствуют	данные отсутствуют
25	351253.31	1289304.84	данные отсутствуют	данные отсутствуют
26	351721.7	1288560.1	данные отсутствуют	данные отсутствуют
27	351781.68	1288554.23	данные отсутствуют	данные отсутствуют
28	351801.17	1288548.94	данные отсутствуют	данные отсутствуют
29	351850.26	1288542.11	данные отсутствуют	данные отсутствуют
30	351929.38	1288540.67	данные отсутствуют	данные отсутствуют

Государственный регистратор		ФГИС ЕГРН
полное наименование должности	подпись	инициалы, фамилия

М.П.

Выписка из Единого государственного реестра недвижимости об объекте недвижимости  
Описание местоположения земельного участка

<b>Земельный участок</b>			
(вид объекта недвижимости)			
Лист № ____ Раздела <b>3.2</b>	Всего листов раздела <b>3.2</b> : ____	Всего разделов: ____	Всего листов выписки: ____
<b>07.07.2021 № 99/2021/403211391</b>			
Кадастровый номер:		<b>67:15:0060201:212</b>	

Сведения о характерных точках границы земельного участка				
Система координат: МСК_67				
Зона №				
Номер точки	Координаты		Описание закрепления на местности	Средняя квадратическая погрешность определения координат характерных точек границ земельного участка, м
	X	Y		
1	2	3	4	5
31	351982.14	1288560.56	данные отсутствуют	данные отсутствуют
32	352049.32	1288594.39	данные отсутствуют	данные отсутствуют
33	352117.94	1288630.67	данные отсутствуют	данные отсутствуют
34	352204.68	1288657.25	данные отсутствуют	данные отсутствуют
35	352314.05	1288702.03	данные отсутствуют	данные отсутствуют
36	352395.58	1288727.12	данные отсутствуют	данные отсутствуют
37	352415.09	1288719.86	данные отсутствуют	данные отсутствуют
38	352448.1	1288690.64	данные отсутствуют	данные отсутствуют
39	352417.47	1288787.03	данные отсутствуют	данные отсутствуют
40	352427.7	1288960.23	данные отсутствуют	данные отсутствуют
41	352437.75	1289143.75	данные отсутствуют	данные отсутствуют
42	352376.26	1289132.84	данные отсутствуют	данные отсутствуют
43	352362.26	1289148.5	данные отсутствуют	данные отсутствуют
44	352349.8	1289191.1	данные отсутствуют	данные отсутствуют
45	352338.63	1289270.48	данные отсутствуют	данные отсутствуют

Государственный регистратор		ФГИС ЕГРН
полное наименование должности	подпись	инициалы, фамилия

М.П.



Выписка из Единого государственного реестра недвижимости об объекте недвижимости  
Описание местоположения земельного участка

<b>Земельный участок</b>			
(вид объекта недвижимости)			
Лист № ____ Раздела <b>3.2</b>	Всего листов раздела <b>3.2</b> : ____	Всего разделов: ____	Всего листов выписки: ____
<b>07.07.2021 № 99/2021/403211391</b>			
Кадастровый номер:		<b>67:15:0060201:212</b>	

Сведения о характерных точках границы земельного участка				
Система координат: МСК_67				
Зона №				
Номер точки	Координаты		Описание закрепления на местности	Средняя квадратическая погрешность определения координат характерных точек границ земельного участка, м
	X	Y		
1	2	3	4	5
46	352329.84	1289428.82	данные отсутствуют	данные отсутствуют
47	351402.02	1289556.64	данные отсутствуют	данные отсутствуют
48	351412.33	1289571.5	данные отсутствуют	данные отсутствуют
49	351429	1289580.09	данные отсутствуют	данные отсутствуют
50	351440.67	1289579.66	данные отсутствуют	данные отсутствуют
51	351441.72	1289563.08	данные отсутствуют	данные отсутствуют
52	351432.26	1289541.26	данные отсутствуют	данные отсутствуют
53	351417.06	1289526.31	данные отсутствуют	данные отсутствуют
54	351406.48	1289528.89	данные отсутствуют	данные отсутствуют
55	351399.78	1289544.18	данные отсутствуют	данные отсутствуют
56	351940.8	1289436.2	данные отсутствуют	данные отсутствуют
57	351944.88	1289424.94	данные отсутствуют	данные отсутствуют
58	351935.64	1289413.44	данные отсутствуют	данные отсутствуют
59	351910.38	1289407.94	данные отсутствуют	данные отсутствуют
60	351899.59	1289412.82	данные отсутствуют	данные отсутствуют

Государственный регистратор		ФГИС ЕГРН
полное наименование должности	подпись	инициалы, фамилия

М.П.

Раздел 3.2

Выписка из Единого государственного реестра недвижимости об объекте недвижимости  
Описание местоположения земельного участка

<b>Земельный участок</b>			
(вид объекта недвижимости)			
Лист № ____ Раздела <b>3.2</b>	Всего листов раздела <b>3.2</b> : ____	Всего разделов: ____	Всего листов выписки: ____
<b>07.07.2021 № 99/2021/403211391</b>			
Кадастровый номер:		<b>67:15:0060201:212</b>	

Сведения о характерных точках границы земельного участка				
Система координат: МСК_67				
Зона №				
Номер точки	Координаты		Описание закрепления на местности	Средняя квадратическая погрешность определения координат характерных точек границ земельного участка, м
	X	Y		
1	2	3	4	5
61	351897.89	1289423.86	данные отсутствуют	данные отсутствуют
62	351908.28	1289431.65	данные отсутствуют	данные отсутствуют
63	351929.11	1289439.12	данные отсутствуют	данные отсутствуют
64	351561.44	1289533.92	данные отсутствуют	данные отсутствуют
65	351546.14	1289565.2	данные отсутствуют	данные отсутствуют
66	351556.46	1289587.7	данные отсутствуют	данные отсутствуют
67	351597.52	1289596.47	данные отсутствуют	данные отсутствуют
68	351646.32	1289570.68	данные отсутствуют	данные отсутствуют
69	351655.78	1289551.1	данные отсутствуют	данные отсутствуют
70	351651.28	1289528.77	данные отсутствуют	данные отсутствуют
71	351637.26	1289521.37	данные отсутствуют	данные отсутствуют
72	351592.92	1289524.47	данные отсутствуют	данные отсутствуют
73	351639.34	1288977.26	данные отсутствуют	данные отсутствуют
74	351648.68	1288977.83	данные отсутствуют	данные отсутствуют
75	351659.06	1288963.29	данные отсутствуют	данные отсутствуют

Государственный регистратор		ФГИС ЕГРН
полное наименование должности	подпись	инициалы, фамилия

М.П.

Раздел 3.2

Выписка из Единого государственного реестра недвижимости об объекте недвижимости  
Описание местоположения земельного участка

<b>Земельный участок</b>			
(вид объекта недвижимости)			
Лист № ____ Раздела <b>3.2</b>	Всего листов раздела <b>3.2</b> : ____	Всего разделов: ____	Всего листов выписки: ____
<b>07.07.2021 № 99/2021/403211391</b>			
Кадастровый номер:		<b>67:15:0060201:212</b>	

Сведения о характерных точках границы земельного участка				
Система координат: МСК_67				
Зона №				
Номер точки	Координаты		Описание закрепления на местности	Средняя квадратическая погрешность определения координат характерных точек границ земельного участка, м
	X	Y		
1	2	3	4	5
76	351661.3	1288948.56	данные отсутствуют	данные отсутствуют
77	351654.34	1288942.02	данные отсутствуют	данные отсутствуют
78	351643.04	1288949.89	данные отсутствуют	данные отсутствуют
79	351634.62	1288964.71	данные отсутствуют	данные отсутствуют
80	351989.76	1289419.28	данные отсутствуют	данные отсутствуют
81	351978.85	1289423.27	данные отсутствуют	данные отсутствуют
82	351973.63	1289433	данные отсутствуют	данные отсутствуют
83	351982.56	1289442.6	данные отсутствуют	данные отсутствуют
84	352004.38	1289450.22	данные отсутствуют	данные отсутствуют
85	352033.98	1289456.57	данные отсутствуют	данные отсутствуют
86	352051.45	1289455.77	данные отсутствуют	данные отсутствуют
87	352062.88	1289444.5	данные отсутствуют	данные отсутствуют
88	352058.72	1289432.51	данные отсутствуют	данные отсутствуют
89	352043.84	1289422.1	данные отсутствуют	данные отсутствуют
90	352021.37	1289418	данные отсутствуют	данные отсутствуют

Государственный регистратор		ФГИС ЕГРН
полное наименование должности	подпись	инициалы, фамилия

М.П.

Раздел 3.2

Выписка из Единого государственного реестра недвижимости об объекте недвижимости  
Описание местоположения земельного участка

<b>Земельный участок</b>			
(вид объекта недвижимости)			
Лист № ____ Раздела <b>3.2</b>	Всего листов раздела <b>3.2</b> : ____	Всего разделов: ____	Всего листов выписки: ____
<b>07.07.2021 № 99/2021/403211391</b>			
Кадастровый номер:		<b>67:15:0060201:212</b>	

Сведения о характерных точках границы земельного участка				
Система координат: МСК_67				
Зона №				
Номер точки	Координаты		Описание закрепления на местности	Средняя квадратическая погрешность определения координат характерных точек границ земельного участка, м
	X	Y		
1	2	3	4	5
91	351815.73	1289415.83	данные отсутствуют	данные отсутствуют
92	351809.79	1289427.96	данные отсутствуют	данные отсутствуют
93	351820.72	1289441.26	данные отсутствуют	данные отсутствуют
94	351844.43	1289441.43	данные отсутствуют	данные отсутствуют
95	351861.26	1289427.86	данные отсутствуют	данные отсутствуют
96	351855.42	1289416.34	данные отсутствуют	данные отсутствуют
97	351838.07	1289408.27	данные отсутствуют	данные отсутствуют
98	351335.91	1289598.32	данные отсутствуют	данные отсутствуют
99	351337.86	1289599.64	данные отсутствуют	данные отсутствуют
100	351339.18	1289597.69	данные отсутствуют	данные отсутствуют
101	351337.23	1289596.37	данные отсутствуют	данные отсутствуют
102	351404.98	1289495.71	данные отсутствуют	данные отсутствуют
103	351406.93	1289497.03	данные отсутствуют	данные отсутствуют
104	351408.24	1289495.08	данные отсутствуют	данные отсутствуют
105	351406.29	1289493.76	данные отсутствуют	данные отсутствуют

Государственный регистратор		ФГИС ЕГРН
полное наименование должности	подпись	инициалы, фамилия

М.П.

Выписка из Единого государственного реестра недвижимости об объекте недвижимости  
Описание местоположения земельного участка

<b>Земельный участок</b>			
(вид объекта недвижимости)			
Лист № ____ Раздела <b>3.2</b>	Всего листов раздела <b>3.2</b> : ____	Всего разделов: ____	Всего листов выписки: ____
<b>07.07.2021 № 99/2021/403211391</b>			
Кадастровый номер:		<b>67:15:0060201:212</b>	

Сведения о характерных точках границы земельного участка				
Система координат: МСК_67				
Зона №				
Номер точки	Координаты		Описание закрепления на местности	Средняя квадратическая погрешность определения координат характерных точек границ земельного участка, м
	X	Y		
1	2	3	4	5
106	351493.11	1289364.78	данные отсутствуют	данные отсутствуют
107	351495.06	1289366.09	данные отсутствуют	данные отсутствуют
108	351496.38	1289364.14	данные отсутствуют	данные отсутствуют
109	351494.43	1289362.83	данные отсутствуют	данные отсутствуют
110	351588.09	1289223.68	данные отсутствуют	данные отсутствуют
111	351590.04	1289224.99	данные отсутствуют	данные отсутствуют
112	351591.35	1289223.04	данные отсутствуют	данные отсутствуют
113	351589.4	1289221.73	данные отсутствуют	данные отсутствуют
114	351671.35	1289099.98	данные отсутствуют	данные отсутствуют
115	351673.3	1289101.29	данные отсутствуют	данные отсутствуют
116	351674.61	1289099.34	данные отсутствуют	данные отсутствуют
117	351672.66	1289098.03	данные отсутствуют	данные отсутствуют
118	351791.79	1288921.04	данные отсутствуют	данные отсутствуют
119	351793.74	1288922.36	данные отсутствуют	данные отсутствуют
120	351795.05	1288920.41	данные отсутствуют	данные отсутствуют

Государственный регистратор		ФГИС ЕГРН
полное наименование должности	подпись	инициалы, фамилия

М.П.

Раздел 3.2

Выписка из Единого государственного реестра недвижимости об объекте недвижимости  
**Описание местоположения земельного участка**

<b>Земельный участок</b>			
(вид объекта недвижимости)			
Лист № ____ Раздела <b>3.2</b>	Всего листов раздела <b>3.2</b> : ____	Всего разделов: ____	Всего листов выписки: ____
<b>07.07.2021 № 99/2021/403211391</b>			
Кадастровый номер:		<b>67:15:0060201:212</b>	

Сведения о характерных точках границы земельного участка				
Система координат: МСК_67				
Зона №				
Номер точки	Координаты		Описание закрепления на местности	Средняя квадратическая погрешность определения координат характерных точек границ земельного участка, м
	X	Y		
1	2	3	4	5
121	351793.1	1288919.09	данные отсутствуют	данные отсутствуют
122	351916.88	1288735.2	данные отсутствуют	данные отсутствуют
123	351918.83	1288736.51	данные отсутствуют	данные отсутствуют
124	351920.14	1288734.56	данные отсутствуют	данные отсутствуют
125	351918.19	1288733.25	данные отсутствуют	данные отсутствуют


Государственный регистратор		ФГИС ЕГРН
полное наименование должности	подпись	инициалы, фамилия

М.П.

Раздел 4

Выписка из Единого государственного реестра недвижимости об объекте недвижимости  
Сведения о частях земельного участка

<b>Земельный участок</b>			
(вид объекта недвижимости)			
Лист № ____ Раздела <b>4</b>	Всего листов раздела <b>4</b> : ____	Всего разделов: ____	Всего листов выписки: ____
<b>07.07.2021 № 99/2021/403211391</b>			
Кадастровый номер:		<b>67:15:0060201:212</b>	

План (чертеж, схема) части земельного участка	Учетный номер части: <b>67:15:0060201:212/1</b>
	
Масштаб 1: данные отсутствуют	Условные обозначения:

Государственный регистратор		ФГИС ЕГРН
полное наименование должности	подпись	инициалы, фамилия

М.П.

Раздел 4

Выписка из Единого государственного реестра недвижимости об объекте недвижимости  
Сведения о частях земельного участка

<b>Земельный участок</b>			
(вид объекта недвижимости)			
Лист № ____ Раздела <b>4</b>	Всего листов раздела <b>4</b> : ____	Всего разделов: ____	Всего листов выписки: ____
<b>07.07.2021 № 99/2021/403211391</b>			
Кадастровый номер:		<b>67:15:0060201:212</b>	

План (чертеж, схема) части земельного участка	Учетный номер части: <b>67:15:0060201:212/2</b>
	
Масштаб 1: данные отсутствуют	Условные обозначения:

Государственный регистратор		ФГИС ЕГРН
полное наименование должности	подпись	инициалы, фамилия

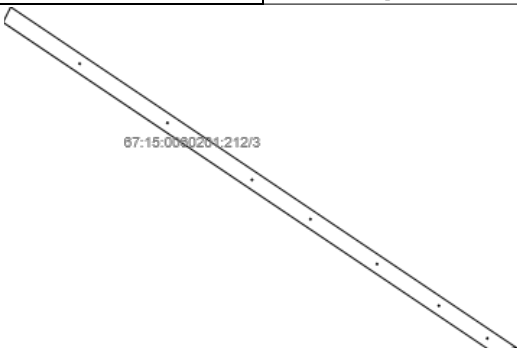
М.П.



Раздел 4

Выписка из Единого государственного реестра недвижимости об объекте недвижимости  
Сведения о частях земельного участка

<b>Земельный участок</b>			
(вид объекта недвижимости)			
Лист № ____ Раздела <b>4</b>	Всего листов раздела <b>4</b> : ____	Всего разделов: ____	Всего листов выписки: ____
<b>07.07.2021 № 99/2021/403211391</b>			
Кадастровый номер:		<b>67:15:0060201:212</b>	

План (чертеж, схема) части земельного участка	Учетный номер части: <b>67:15:0060201:212/3</b>
	
Масштаб 1: данные отсутствуют	Условные обозначения:

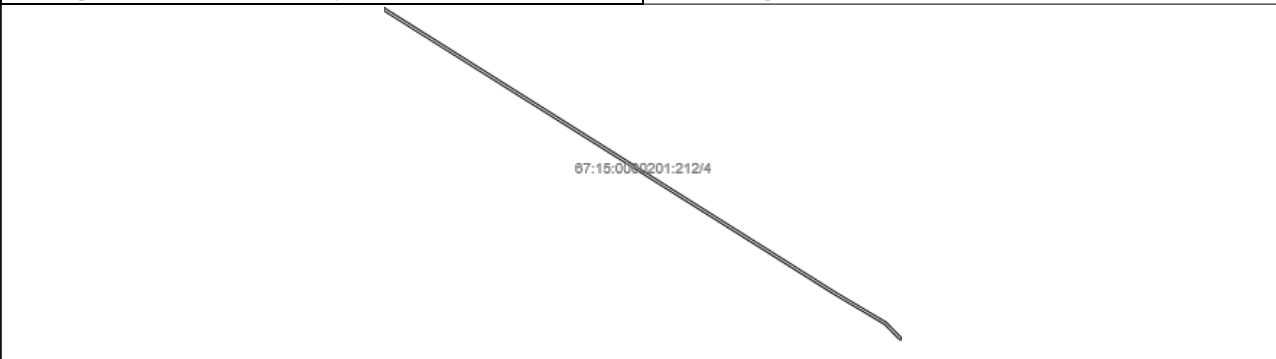
Государственный регистратор		ФГИС ЕГРН
полное наименование должности	подпись	инициалы, фамилия

М.П.

Раздел 4

Выписка из Единого государственного реестра недвижимости об объекте недвижимости  
Сведения о частях земельного участка

<b>Земельный участок</b>			
(вид объекта недвижимости)			
Лист № ____ Раздела <b>4</b>	Всего листов раздела <b>4</b> : ____	Всего разделов: ____	Всего листов выписки: ____
<b>07.07.2021 № 99/2021/403211391</b>			
Кадастровый номер:		<b>67:15:0060201:212</b>	

План (чертеж, схема) части земельного участка	Учетный номер части: <b>67:15:0060201:212/4</b>
	
Масштаб 1: данные отсутствуют	Условные обозначения:

Государственный регистратор		ФГИС ЕГРН
полное наименование должности	подпись	инициалы, фамилия

М.П.

Раздел 4.1

Выписка из Единого государственного реестра недвижимости об объекте недвижимости  
Сведения о частях земельного участка

<b>Земельный участок</b>			
(вид объекта недвижимости)			
Лист № ____ Раздела <b>4.1</b>	Всего листов раздела <b>4.1</b> : ____	Всего разделов: ____	Всего листов выписки: ____
<b>07.07.2021 № 99/2021/403211391</b>			
Кадастровый номер:		<b>67:15:0060201:212</b>	

Учетный номер части	Площадь (м <sup>2</sup> )	Содержание ограничения в использовании или ограничения права на объект недвижимости или обременения объекта недвижимости
1	2	3
1	4525	Ограничения прав на земельный участок, предусмотренные статьями 56, 56.1 Земельного кодекса Российской Федерации, карта(план) № б/н от 03.03.2015, срок действия: 23.06.2016
2	5001	Ограничения прав на земельный участок, предусмотренные статьями 56, 56.1 Земельного кодекса Российской Федерации, Постановление № 2170 от 07.10.2011, срок действия: 28.11.2016
3	45746	Ограничения прав на земельный участок, предусмотренные статьями 56, 56.1 Земельного кодекса Российской Федерации, Постановление № 255 от 26.03.1984, срок действия: 28.11.2016
4	3637	Ограничения прав на земельный участок, предусмотренные статьями 56, 56.1 Земельного кодекса Российской Федерации, Документ, воспроизводящий сведения, содержащиеся в решении об установлении или изменении границ зон с особыми условиями использования территорий № ZoneToGKN_ от 23.09.2020, срок действия: 21.10.2020

Государственный регистратор		ФГИС ЕГРН
полное наименование должности	подпись	инициалы, фамилия

М.П.

Раздел 4.2

Выписка из Единого государственного реестра недвижимости об объекте недвижимости  
Сведения о частях земельного участка

Земельный участок				
(вид объекта недвижимости)				
Лист № ____ Раздела <b>4.2</b>		Всего листов раздела <b>4.2</b> : ____		Всего разделов: ____
Всего листов выписки: ____				
<b>07.07.2021 № 99/2021/403211391</b>				
Кадастровый номер:				<b>67:15:0060201:212</b>
Сведения о характерных точках границы части (частей) земельного участка				
Учетный номер части: 1				
Система координат: МСК_67				
Зона №				
Номер точки	Координаты, м		Описание закрепления на местности	Средняя квадратическая погрешность определения координат характерных точек границы части земельного участка, м
	X	Y		
1	2	3	4	5
17	351309.15	1289621.31	данные отсутствуют	данные отсутствуют
18	351300.72	1289609.74	данные отсутствуют	данные отсутствуют
98	351335.91	1289598.32	данные отсутствуют	данные отсутствуют
99	351337.86	1289599.64	данные отсутствуют	данные отсутствуют
100	351339.18	1289597.69	данные отсутствуют	данные отсутствуют
101	351337.23	1289596.37	данные отсутствуют	данные отсутствуют
102	351404.98	1289495.71	данные отсутствуют	данные отсутствуют
103	351406.93	1289497.03	данные отсутствуют	данные отсутствуют
104	351408.24	1289495.08	данные отсутствуют	данные отсутствуют
105	351406.29	1289493.76	данные отсутствуют	данные отсутствуют
106	351493.11	1289364.78	данные отсутствуют	данные отсутствуют
107	351495.06	1289366.09	данные отсутствуют	данные отсутствуют
108	351496.38	1289364.14	данные отсутствуют	данные отсутствуют
109	351494.43	1289362.83	данные отсутствуют	данные отсутствуют
110	351588.09	1289223.68	данные отсутствуют	данные отсутствуют
111	351590.04	1289224.99	данные отсутствуют	данные отсутствуют
Государственный регистратор			ФГИС ЕГРН	
полное наименование должности			подпись	
			инициалы, фамилия	

М.П.

Раздел 4.2

Выписка из Единого государственного реестра недвижимости об объекте недвижимости

## Сведения о частях земельного участка

<b>Земельный участок</b>			
(вид объекта недвижимости)			
Лист №	Раздела <b>4.2</b>	Всего листов раздела <b>4.2</b> :	Всего разделов: _____
Всего листов выписки: _____			
<b>07.07.2021 № 99/2021/403211391</b>			
Кадастровый номер:		<b>67:15:0060201:212</b>	

Номер точки	Координаты, м		Описание закрепления на местности	Средняя квадратическая погрешность определения координат характерных точек границы части земельного участка, м
	X	Y		
1	2	3	4	5
112	351591.35	1289223.04	данные отсутствуют	данные отсутствуют
113	351589.4	1289221.73	данные отсутствуют	данные отсутствуют
114	351671.35	1289099.98	данные отсутствуют	данные отсутствуют
115	351673.3	1289101.29	данные отсутствуют	данные отсутствуют
116	351674.61	1289099.34	данные отсутствуют	данные отсутствуют
117	351672.66	1289098.03	данные отсутствуют	данные отсутствуют
118	351791.79	1288921.04	данные отсутствуют	данные отсутствуют
119	351793.74	1288922.36	данные отсутствуют	данные отсутствуют
120	351795.05	1288920.41	данные отсутствуют	данные отсутствуют
121	351793.1	1288919.09	данные отсутствуют	данные отсутствуют
122	351916.88	1288735.2	данные отсутствуют	данные отсутствуют
123	351918.83	1288736.51	данные отсутствуют	данные отсутствуют
124	351920.14	1288734.56	данные отсутствуют	данные отсутствуют
125	351918.19	1288733.25	данные отсутствуют	данные отсутствуют
126	351309.63	1289215.3	данные отсутствуют	данные отсутствуют
127	351330.37	1289234.27	данные отсутствуют	данные отсутствуют
128	351403.43	1289354.42	данные отсутствуют	данные отсутствуют
Государственный регистратор				ФГИС ЕГРН
полное наименование должности			подпись	инициалы, фамилия

М.П.

Раздел 4.2

Выписка из Единого государственного реестра недвижимости об объекте недвижимости  
Сведения о частях земельного участка

<b>Земельный участок</b>			
(вид объекта недвижимости)			
Лист №	Раздела <b>4.2</b>	Всего листов раздела <b>4.2</b> :	Всего разделов: _____
07.07.2021 № 99/2021/403211391		Всего листов выписки: _____	
Кадастровый номер:		67:15:0060201:212	

Номер точки	Координаты, м		Описание закрепления на местности	Средняя квадратическая погрешность определения координат характерных точек границы части земельного участка, м
	X	Y		
1	2	3	4	5
129	351432.46	1289424.56	данные отсутствуют	данные отсутствуют
130	351459.66	1289555.19	данные отсутствуют	данные отсутствуют
131	351588.51	1290176.86	данные отсутствуют	данные отсутствуют
132	351607.99	1290294.86	данные отсутствуют	данные отсутствуют
133	351604.45	1290297.96	данные отсутствуют	данные отсутствуют
134	351584.58	1290177.59	данные отсутствуют	данные отсутствуют
135	351455.75	1289556	данные отсутствуют	данные отсутствуют
136	351428.62	1289425.74	данные отсутствуют	данные отсутствуют
137	351399.85	1289356.24	данные отсутствуют	данные отсутствуют
138	351327.24	1289236.84	данные отсутствуют	данные отсутствуют
139	351307.46	1289218.74	данные отсутствуют	данные отсутствуют
140	351991.19	1288565.12	данные отсутствуют	данные отсутствуют
141	351994.78	1288566.93	данные отсутствуют	данные отсутствуют
142	351432.34	1289426.22	данные отсутствуют	данные отсутствуют
143	351413.72	1289455.11	данные отсутствуют	данные отсутствуют
144	351301.34	1289610.6	данные отсутствуют	данные отсутствуют
145	351300.07	1289605.55	данные отсутствуют	данные отсутствуют
Государственный регистратор				ФГИС ЕГРН
полное наименование должности			подпись	инициалы, фамилия

М.П.

Выписка из Единого государственного реестра недвижимости об объекте недвижимости  
Сведения о частях земельного участка

<b>Земельный участок</b>			
(вид объекта недвижимости)			
Лист №	Раздела <b>4.2</b>	Всего листов раздела <b>4.2</b> :	Всего разделов: _____
Всего листов выписки: _____			
<b>07.07.2021 № 99/2021/403211391</b>			
Кадастровый номер:		<b>67:15:0060201:212</b>	

Номер точки	Координаты, м		Описание закрепления на местности	Средняя квадратическая погрешность определения координат характерных точек границы части земельного участка, м
	X	Y		
1	2	3	4	5
146	351410.39	1289452.9	данные отсутствуют	данные отсутствуют
147	351428.98	1289424.05	данные отсутствуют	данные отсутствуют
148	352006.05	1288572.6	данные отсутствуют	данные отсутствуют
149	352038.46	1288588.92	данные отсутствуют	данные отсутствуют
150	351352.48	1289608.06	данные отсутствуют	данные отсутствуют
151	351317.99	1289659.29	данные отсутствуют	данные отсутствуют
152	351304.48	1289614.89	данные отсутствуют	данные отсутствуют
153	351322.61	1289587.95	данные отсутствуют	данные отсутствуют
154	351255.5	1289327.02	данные отсутствуют	данные отсутствуют
155	351255	1289321.9	данные отсутствуют	данные отсутствуют
156	351277.58	1289299.77	данные отсутствуют	данные отсутствуют
157	351321.13	1289226.46	данные отсутствуют	данные отсутствуют
158	351738.77	1288562.82	данные отсутствуют	данные отсутствуют
159	351741.72	1288558.14	данные отсутствуют	данные отсутствуют
160	351746.76	1288557.65	данные отсутствуют	данные отсутствуют
161	351742.15	1288564.95	данные отсутствуют	данные отсутствуют
162	351324.54	1289228.54	данные отсутствуют	данные отсутствуют
Государственный регистратор				ФГИС ЕГРН
полное наименование должности			подпись	инициалы, фамилия

М.П.

Раздел 4.2

Выписка из Единого государственного реестра недвижимости об объекте недвижимости  
Сведения о частях земельного участка

<b>Земельный участок</b>			
(вид объекта недвижимости)			
Лист № __	Раздела <b>4.2</b>	Всего листов раздела <b>4.2</b> : __	Всего разделов: __
07.07.2021 № 99/2021/403211391		Всего листов выписки: __	
Кадастровый номер:		67:15:0060201:212	

Номер точки	Координаты, м		Описание закрепления на местности	Средняя квадратическая погрешность определения координат характерных точек границы части земельного участка, м
	X	Y		
1	2	3	4	5
163	351280.76	1289302.26	данные отсутствуют	данные отсутствуют

Государственный регистратор		ФГИС ЕГРН
полное наименование должности	подпись	инициалы, фамилия

М.П.



Раздел 4.2

Выписка из Единого государственного реестра недвижимости об объекте недвижимости  
Сведения о частях земельного участка

Земельный участок				
(вид объекта недвижимости)				
Лист № ____ Раздела <b>4.2</b>		Всего листов раздела <b>4.2</b> : ____		Всего разделов: ____
Всего листов выписки: ____				
<b>07.07.2021 № 99/2021/403211391</b>				
Кадастровый номер:				<b>67:15:0060201:212</b>
Сведения о характерных точках границы части (частей) земельного участка				
Учетный номер части: 2				
Система координат: МСК_67				
Зона №				
Номер точки	Координаты, м		Описание закрепления на местности	Средняя квадратическая погрешность определения координат характерных точек границы части земельного участка, м
	X	Y		
1	2	3	4	5
17	351309.15	1289621.31	данные отсутствуют	данные отсутствуют
18	351300.72	1289609.74	данные отсутствуют	данные отсутствуют
98	351335.91	1289598.32	данные отсутствуют	данные отсутствуют
99	351337.86	1289599.64	данные отсутствуют	данные отсутствуют
100	351339.18	1289597.69	данные отсутствуют	данные отсутствуют
101	351337.23	1289596.37	данные отсутствуют	данные отсутствуют
102	351404.98	1289495.71	данные отсутствуют	данные отсутствуют
103	351406.93	1289497.03	данные отсутствуют	данные отсутствуют
104	351408.24	1289495.08	данные отсутствуют	данные отсутствуют
105	351406.29	1289493.76	данные отсутствуют	данные отсутствуют
106	351493.11	1289364.78	данные отсутствуют	данные отсутствуют
107	351495.06	1289366.09	данные отсутствуют	данные отсутствуют
108	351496.38	1289364.14	данные отсутствуют	данные отсутствуют
109	351494.43	1289362.83	данные отсутствуют	данные отсутствуют
110	351588.09	1289223.68	данные отсутствуют	данные отсутствуют
111	351590.04	1289224.99	данные отсутствуют	данные отсутствуют
Государственный регистратор			ФГИС ЕГРН	
полное наименование должности			подпись	
			инициалы, фамилия	

М.П.

Раздел 4.2

Выписка из Единого государственного реестра недвижимости об объекте недвижимости

## Сведения о частях земельного участка

<b>Земельный участок</b>			
(вид объекта недвижимости)			
Лист №	Раздела <b>4.2</b>	Всего листов раздела <b>4.2</b> :	Всего разделов: _____
07.07.2021 № 99/2021/403211391		Всего листов выписки: _____	
Кадастровый номер:		67:15:0060201:212	

Номер точки	Координаты, м		Описание закрепления на местности	Средняя квадратическая погрешность определения координат характерных точек границы части земельного участка, м
	X	Y		
1	2	3	4	5
112	351591.35	1289223.04	данные отсутствуют	данные отсутствуют
113	351589.4	1289221.73	данные отсутствуют	данные отсутствуют
114	351671.35	1289099.98	данные отсутствуют	данные отсутствуют
115	351673.3	1289101.29	данные отсутствуют	данные отсутствуют
116	351674.61	1289099.34	данные отсутствуют	данные отсутствуют
117	351672.66	1289098.03	данные отсутствуют	данные отсутствуют
118	351791.79	1288921.04	данные отсутствуют	данные отсутствуют
119	351793.74	1288922.36	данные отсутствуют	данные отсутствуют
120	351795.05	1288920.41	данные отсутствуют	данные отсутствуют
121	351793.1	1288919.09	данные отсутствуют	данные отсутствуют
122	351916.88	1288735.2	данные отсутствуют	данные отсутствуют
123	351918.83	1288736.51	данные отсутствуют	данные отсутствуют
124	351920.14	1288734.56	данные отсутствуют	данные отсутствуют
125	351918.19	1288733.25	данные отсутствуют	данные отсутствуют
126	351309.63	1289215.3	данные отсутствуют	данные отсутствуют
127	351330.37	1289234.27	данные отсутствуют	данные отсутствуют
128	351403.43	1289354.42	данные отсутствуют	данные отсутствуют
Государственный регистратор				ФГИС ЕГРН
полное наименование должности			подпись	инициалы, фамилия

М.П.

Выписка из Единого государственного реестра недвижимости об объекте недвижимости  
Сведения о частях земельного участка

<b>Земельный участок</b>			
(вид объекта недвижимости)			
Лист №	Раздела <b>4.2</b>	Всего листов раздела <b>4.2</b> :	Всего разделов: _____
<b>07.07.2021 № 99/2021/403211391</b>		Всего листов выписки: _____	
Кадастровый номер:		<b>67:15:0060201:212</b>	

Номер точки	Координаты, м		Описание закрепления на местности	Средняя квадратическая погрешность определения координат характерных точек границы части земельного участка, м
	X	Y		
1	2	3	4	5
129	351432.46	1289424.56	данные отсутствуют	данные отсутствуют
130	351459.66	1289555.19	данные отсутствуют	данные отсутствуют
131	351588.51	1290176.86	данные отсутствуют	данные отсутствуют
132	351607.99	1290294.86	данные отсутствуют	данные отсутствуют
133	351604.45	1290297.96	данные отсутствуют	данные отсутствуют
134	351584.58	1290177.59	данные отсутствуют	данные отсутствуют
135	351455.75	1289556	данные отсутствуют	данные отсутствуют
136	351428.62	1289425.74	данные отсутствуют	данные отсутствуют
137	351399.85	1289356.24	данные отсутствуют	данные отсутствуют
138	351327.24	1289236.84	данные отсутствуют	данные отсутствуют
139	351307.46	1289218.74	данные отсутствуют	данные отсутствуют
140	351991.19	1288565.12	данные отсутствуют	данные отсутствуют
141	351994.78	1288566.93	данные отсутствуют	данные отсутствуют
142	351432.34	1289426.22	данные отсутствуют	данные отсутствуют
143	351413.72	1289455.11	данные отсутствуют	данные отсутствуют
144	351301.34	1289610.6	данные отсутствуют	данные отсутствуют
145	351300.07	1289605.55	данные отсутствуют	данные отсутствуют
Государственный регистратор				ФГИС ЕГРН
полное наименование должности			подпись	инициалы, фамилия

М.П.

Раздел 4.2

Выписка из Единого государственного реестра недвижимости об объекте недвижимости

## Сведения о частях земельного участка

<b>Земельный участок</b>			
(вид объекта недвижимости)			
Лист №	Раздела <b>4.2</b>	Всего листов раздела <b>4.2</b> :	Всего разделов: _____
Всего листов выписки: _____			
<b>07.07.2021 № 99/2021/403211391</b>			
Кадастровый номер:		<b>67:15:0060201:212</b>	

Номер точки	Координаты, м		Описание закрепления на местности	Средняя квадратическая погрешность определения координат характерных точек границы части земельного участка, м
	X	Y		
1	2	3	4	5
146	351410.39	1289452.9	данные отсутствуют	данные отсутствуют
147	351428.98	1289424.05	данные отсутствуют	данные отсутствуют
148	352006.05	1288572.6	данные отсутствуют	данные отсутствуют
149	352038.46	1288588.92	данные отсутствуют	данные отсутствуют
150	351352.48	1289608.06	данные отсутствуют	данные отсутствуют
151	351317.99	1289659.29	данные отсутствуют	данные отсутствуют
152	351304.48	1289614.89	данные отсутствуют	данные отсутствуют
153	351322.61	1289587.95	данные отсутствуют	данные отсутствуют
154	351255.5	1289327.02	данные отсутствуют	данные отсутствуют
155	351255	1289321.9	данные отсутствуют	данные отсутствуют
156	351277.58	1289299.77	данные отсутствуют	данные отсутствуют
157	351321.13	1289226.46	данные отсутствуют	данные отсутствуют
158	351738.77	1288562.82	данные отсутствуют	данные отсутствуют
159	351741.72	1288558.14	данные отсутствуют	данные отсутствуют
160	351746.76	1288557.65	данные отсутствуют	данные отсутствуют
161	351742.15	1288564.95	данные отсутствуют	данные отсутствуют
162	351324.54	1289228.54	данные отсутствуют	данные отсутствуют
Государственный регистратор				ФГИС ЕГРН
полное наименование должности			подпись	инициалы, фамилия

М.П.

Раздел 4.2

Выписка из Единого государственного реестра недвижимости об объекте недвижимости  
Сведения о частях земельного участка

<b>Земельный участок</b>			
(вид объекта недвижимости)			
Лист № __	Раздела <b>4.2</b>	Всего листов раздела <b>4.2</b> : __	Всего разделов: __
Всего листов выписки: __			
<b>07.07.2021 № 99/2021/403211391</b>			
Кадастровый номер:		<b>67:15:0060201:212</b>	

Номер точки	Координаты, м		Описание закрепления на местности	Средняя квадратическая погрешность определения координат характерных точек границы части земельного участка, м
	X	Y		
1	2	3	4	5
163	351280.76	1289302.26	данные отсутствуют	данные отсутствуют

Государственный регистратор		ФГИС ЕГРН
полное наименование должности	подпись	инициалы, фамилия

М.П.

Раздел 4.2

Выписка из Единого государственного реестра недвижимости об объекте недвижимости  
Сведения о частях земельного участка

Земельный участок				
(вид объекта недвижимости)				
Лист № ____ Раздела <b>4.2</b>		Всего листов раздела <b>4.2</b> : ____		Всего разделов: ____
Всего листов выписки: ____				
07.07.2021 № 99/2021/403211391				
Кадастровый номер:				<b>67:15:0060201:212</b>
Сведения о характерных точках границы части (частей) земельного участка				
Учетный номер части: 3				
Система координат: МСК_67				
Зона №				
Номер точки	Координаты, м		Описание закрепления на местности	Средняя квадратическая погрешность определения координат характерных точек границы части земельного участка, м
	X	Y		
1	2	3	4	5
17	351309.15	1289621.31	данные отсутствуют	данные отсутствуют
18	351300.72	1289609.74	данные отсутствуют	данные отсутствуют
98	351335.91	1289598.32	данные отсутствуют	данные отсутствуют
99	351337.86	1289599.64	данные отсутствуют	данные отсутствуют
100	351339.18	1289597.69	данные отсутствуют	данные отсутствуют
101	351337.23	1289596.37	данные отсутствуют	данные отсутствуют
102	351404.98	1289495.71	данные отсутствуют	данные отсутствуют
103	351406.93	1289497.03	данные отсутствуют	данные отсутствуют
104	351408.24	1289495.08	данные отсутствуют	данные отсутствуют
105	351406.29	1289493.76	данные отсутствуют	данные отсутствуют
106	351493.11	1289364.78	данные отсутствуют	данные отсутствуют
107	351495.06	1289366.09	данные отсутствуют	данные отсутствуют
108	351496.38	1289364.14	данные отсутствуют	данные отсутствуют
109	351494.43	1289362.83	данные отсутствуют	данные отсутствуют
110	351588.09	1289223.68	данные отсутствуют	данные отсутствуют
111	351590.04	1289224.99	данные отсутствуют	данные отсутствуют
Государственный регистратор			ФГИС ЕГРН	
полное наименование должности			подпись	
			инициалы, фамилия	

М.П.

Раздел 4.2

Выписка из Единого государственного реестра недвижимости об объекте недвижимости  
Сведения о частях земельного участка

<b>Земельный участок</b>			
(вид объекта недвижимости)			
Лист №	Раздела <b>4.2</b>	Всего листов раздела <b>4.2</b> :	Всего разделов: _____
07.07.2021 № 99/2021/403211391		Всего листов выписки: _____	
Кадастровый номер:		67:15:0060201:212	

Номер точки	Координаты, м		Описание закрепления на местности	Средняя квадратическая погрешность определения координат характерных точек границы части земельного участка, м
	X	Y		
1	2	3	4	5
112	351591.35	1289223.04	данные отсутствуют	данные отсутствуют
113	351589.4	1289221.73	данные отсутствуют	данные отсутствуют
114	351671.35	1289099.98	данные отсутствуют	данные отсутствуют
115	351673.3	1289101.29	данные отсутствуют	данные отсутствуют
116	351674.61	1289099.34	данные отсутствуют	данные отсутствуют
117	351672.66	1289098.03	данные отсутствуют	данные отсутствуют
118	351791.79	1288921.04	данные отсутствуют	данные отсутствуют
119	351793.74	1288922.36	данные отсутствуют	данные отсутствуют
120	351795.05	1288920.41	данные отсутствуют	данные отсутствуют
121	351793.1	1288919.09	данные отсутствуют	данные отсутствуют
122	351916.88	1288735.2	данные отсутствуют	данные отсутствуют
123	351918.83	1288736.51	данные отсутствуют	данные отсутствуют
124	351920.14	1288734.56	данные отсутствуют	данные отсутствуют
125	351918.19	1288733.25	данные отсутствуют	данные отсутствуют
126	351309.63	1289215.3	данные отсутствуют	данные отсутствуют
127	351330.37	1289234.27	данные отсутствуют	данные отсутствуют
128	351403.43	1289354.42	данные отсутствуют	данные отсутствуют
Государственный регистратор				ФГИС ЕГРН
полное наименование должности			подпись	инициалы, фамилия

М.П.

## Выписка из Единого государственного реестра недвижимости об объекте недвижимости

## Сведения о частях земельного участка

<b>Земельный участок</b>			
(вид объекта недвижимости)			
Лист №	Раздела <b>4.2</b>	Всего листов раздела <b>4.2</b> :	Всего разделов: _____
07.07.2021 № 99/2021/403211391		Всего листов выписки: _____	
Кадастровый номер:		67:15:0060201:212	

Номер точки	Координаты, м		Описание закрепления на местности	Средняя квадратическая погрешность определения координат характерных точек границы части земельного участка, м
	X	Y		
1	2	3	4	5
129	351432.46	1289424.56	данные отсутствуют	данные отсутствуют
130	351459.66	1289555.19	данные отсутствуют	данные отсутствуют
131	351588.51	1290176.86	данные отсутствуют	данные отсутствуют
132	351607.99	1290294.86	данные отсутствуют	данные отсутствуют
133	351604.45	1290297.96	данные отсутствуют	данные отсутствуют
134	351584.58	1290177.59	данные отсутствуют	данные отсутствуют
135	351455.75	1289556	данные отсутствуют	данные отсутствуют
136	351428.62	1289425.74	данные отсутствуют	данные отсутствуют
137	351399.85	1289356.24	данные отсутствуют	данные отсутствуют
138	351327.24	1289236.84	данные отсутствуют	данные отсутствуют
139	351307.46	1289218.74	данные отсутствуют	данные отсутствуют
140	351991.19	1288565.12	данные отсутствуют	данные отсутствуют
141	351994.78	1288566.93	данные отсутствуют	данные отсутствуют
142	351432.34	1289426.22	данные отсутствуют	данные отсутствуют
143	351413.72	1289455.11	данные отсутствуют	данные отсутствуют
144	351301.34	1289610.6	данные отсутствуют	данные отсутствуют
145	351300.07	1289605.55	данные отсутствуют	данные отсутствуют
Государственный регистратор				ФГИС ЕГРН
полное наименование должности			подпись	инициалы, фамилия

М.П.



## Выписка из Единого государственного реестра недвижимости об объекте недвижимости

## Сведения о частях земельного участка

<b>Земельный участок</b>			
(вид объекта недвижимости)			
Лист №	Раздела <b>4.2</b>	Всего листов раздела <b>4.2</b> :	Всего разделов: _____
Всего листов выписки: _____			
<b>07.07.2021 № 99/2021/403211391</b>			
Кадастровый номер:		<b>67:15:0060201:212</b>	

Номер точки	Координаты, м		Описание закрепления на местности	Средняя квадратическая погрешность определения координат характерных точек границы части земельного участка, м
	X	Y		
1	2	3	4	5
146	351410.39	1289452.9	данные отсутствуют	данные отсутствуют
147	351428.98	1289424.05	данные отсутствуют	данные отсутствуют
148	352006.05	1288572.6	данные отсутствуют	данные отсутствуют
149	352038.46	1288588.92	данные отсутствуют	данные отсутствуют
150	351352.48	1289608.06	данные отсутствуют	данные отсутствуют
151	351317.99	1289659.29	данные отсутствуют	данные отсутствуют
152	351304.48	1289614.89	данные отсутствуют	данные отсутствуют
153	351322.61	1289587.95	данные отсутствуют	данные отсутствуют
154	351255.5	1289327.02	данные отсутствуют	данные отсутствуют
155	351255	1289321.9	данные отсутствуют	данные отсутствуют
156	351277.58	1289299.77	данные отсутствуют	данные отсутствуют
157	351321.13	1289226.46	данные отсутствуют	данные отсутствуют
158	351738.77	1288562.82	данные отсутствуют	данные отсутствуют
159	351741.72	1288558.14	данные отсутствуют	данные отсутствуют
160	351746.76	1288557.65	данные отсутствуют	данные отсутствуют
161	351742.15	1288564.95	данные отсутствуют	данные отсутствуют
162	351324.54	1289228.54	данные отсутствуют	данные отсутствуют
Государственный регистратор				ФГИС ЕГРН
полное наименование должности			подпись	инициалы, фамилия

М.П.

Раздел 4.2

Выписка из Единого государственного реестра недвижимости об объекте недвижимости  
Сведения о частях земельного участка

<b>Земельный участок</b>			
(вид объекта недвижимости)			
Лист № __	Раздела <b>4.2</b>	Всего листов раздела <b>4.2</b> : __	Всего разделов: __
07.07.2021 № 99/2021/403211391		Всего листов выписки: __	
Кадастровый номер:		67:15:0060201:212	

Номер точки	Координаты, м		Описание закрепления на местности	Средняя квадратическая погрешность определения координат характерных точек границы части земельного участка, м
	X	Y		
1	2	3	4	5
163	351280.76	1289302.26	данные отсутствуют	данные отсутствуют

Государственный регистратор		ФГИС ЕГРН
полное наименование должности	подпись	инициалы, фамилия

М.П.

Раздел 4.2

Выписка из Единого государственного реестра недвижимости об объекте недвижимости  
Сведения о частях земельного участка

Земельный участок				
(вид объекта недвижимости)				
Лист № ____ Раздела <b>4.2</b>		Всего листов раздела <b>4.2</b> : ____		Всего разделов: ____
Всего листов выписки: ____				
<b>07.07.2021 № 99/2021/403211391</b>				
Кадастровый номер:				<b>67:15:0060201:212</b>
Сведения о характерных точках границы части (частей) земельного участка				
Учетный номер части: 4				
Система координат: МСК_67				
Зона №				
Номер точки	Координаты, м		Описание закрепления на местности	Средняя квадратическая погрешность определения координат характерных точек границы части земельного участка, м
	X	Y		
1	2	3	4	5
17	351309.15	1289621.31	данные отсутствуют	данные отсутствуют
18	351300.72	1289609.74	данные отсутствуют	данные отсутствуют
98	351335.91	1289598.32	данные отсутствуют	данные отсутствуют
99	351337.86	1289599.64	данные отсутствуют	данные отсутствуют
100	351339.18	1289597.69	данные отсутствуют	данные отсутствуют
101	351337.23	1289596.37	данные отсутствуют	данные отсутствуют
102	351404.98	1289495.71	данные отсутствуют	данные отсутствуют
103	351406.93	1289497.03	данные отсутствуют	данные отсутствуют
104	351408.24	1289495.08	данные отсутствуют	данные отсутствуют
105	351406.29	1289493.76	данные отсутствуют	данные отсутствуют
106	351493.11	1289364.78	данные отсутствуют	данные отсутствуют
107	351495.06	1289366.09	данные отсутствуют	данные отсутствуют
108	351496.38	1289364.14	данные отсутствуют	данные отсутствуют
109	351494.43	1289362.83	данные отсутствуют	данные отсутствуют
110	351588.09	1289223.68	данные отсутствуют	данные отсутствуют
111	351590.04	1289224.99	данные отсутствуют	данные отсутствуют
Государственный регистратор			ФГИС ЕГРН	
полное наименование должности			подпись	
			инициалы, фамилия	

М.П.

Раздел 4.2

Выписка из Единого государственного реестра недвижимости об объекте недвижимости

## Сведения о частях земельного участка

<b>Земельный участок</b>			
(вид объекта недвижимости)			
Лист №	Раздела <b>4.2</b>	Всего листов раздела <b>4.2</b> :	Всего разделов: _____
Всего листов выписки: _____			
<b>07.07.2021 № 99/2021/403211391</b>			
Кадастровый номер:		<b>67:15:0060201:212</b>	

Номер точки	Координаты, м		Описание закрепления на местности	Средняя квадратическая погрешность определения координат характерных точек границы части земельного участка, м
	X	Y		
1	2	3	4	5
112	351591.35	1289223.04	данные отсутствуют	данные отсутствуют
113	351589.4	1289221.73	данные отсутствуют	данные отсутствуют
114	351671.35	1289099.98	данные отсутствуют	данные отсутствуют
115	351673.3	1289101.29	данные отсутствуют	данные отсутствуют
116	351674.61	1289099.34	данные отсутствуют	данные отсутствуют
117	351672.66	1289098.03	данные отсутствуют	данные отсутствуют
118	351791.79	1288921.04	данные отсутствуют	данные отсутствуют
119	351793.74	1288922.36	данные отсутствуют	данные отсутствуют
120	351795.05	1288920.41	данные отсутствуют	данные отсутствуют
121	351793.1	1288919.09	данные отсутствуют	данные отсутствуют
122	351916.88	1288735.2	данные отсутствуют	данные отсутствуют
123	351918.83	1288736.51	данные отсутствуют	данные отсутствуют
124	351920.14	1288734.56	данные отсутствуют	данные отсутствуют
125	351918.19	1288733.25	данные отсутствуют	данные отсутствуют
126	351309.63	1289215.3	данные отсутствуют	данные отсутствуют
127	351330.37	1289234.27	данные отсутствуют	данные отсутствуют
128	351403.43	1289354.42	данные отсутствуют	данные отсутствуют
Государственный регистратор				ФГИС ЕГРН
полное наименование должности			подпись	инициалы, фамилия

М.П.

Выписка из Единого государственного реестра недвижимости об объекте недвижимости  
Сведения о частях земельного участка

<b>Земельный участок</b>			
(вид объекта недвижимости)			
Лист №	Раздела <b>4.2</b>	Всего листов раздела <b>4.2</b> :	Всего разделов: _____
07.07.2021 № 99/2021/403211391		Всего листов выписки: _____	
Кадастровый номер:		67:15:0060201:212	

Номер точки	Координаты, м		Описание закрепления на местности	Средняя квадратическая погрешность определения координат характерных точек границы части земельного участка, м
	X	Y		
1	2	3	4	5
129	351432.46	1289424.56	данные отсутствуют	данные отсутствуют
130	351459.66	1289555.19	данные отсутствуют	данные отсутствуют
131	351588.51	1290176.86	данные отсутствуют	данные отсутствуют
132	351607.99	1290294.86	данные отсутствуют	данные отсутствуют
133	351604.45	1290297.96	данные отсутствуют	данные отсутствуют
134	351584.58	1290177.59	данные отсутствуют	данные отсутствуют
135	351455.75	1289556	данные отсутствуют	данные отсутствуют
136	351428.62	1289425.74	данные отсутствуют	данные отсутствуют
137	351399.85	1289356.24	данные отсутствуют	данные отсутствуют
138	351327.24	1289236.84	данные отсутствуют	данные отсутствуют
139	351307.46	1289218.74	данные отсутствуют	данные отсутствуют
140	351991.19	1288565.12	данные отсутствуют	данные отсутствуют
141	351994.78	1288566.93	данные отсутствуют	данные отсутствуют
142	351432.34	1289426.22	данные отсутствуют	данные отсутствуют
143	351413.72	1289455.11	данные отсутствуют	данные отсутствуют
144	351301.34	1289610.6	данные отсутствуют	данные отсутствуют
145	351300.07	1289605.55	данные отсутствуют	данные отсутствуют
Государственный регистратор				ФГИС ЕГРН
полное наименование должности			подпись	инициалы, фамилия

М.П.

Выписка из Единого государственного реестра недвижимости об объекте недвижимости  
Сведения о частях земельного участка

<b>Земельный участок</b>			
(вид объекта недвижимости)			
Лист №	Раздела <b>4.2</b>	Всего листов раздела <b>4.2</b> :	Всего разделов: _____
Всего листов выписки: _____			
<b>07.07.2021 № 99/2021/403211391</b>			
Кадастровый номер:		<b>67:15:0060201:212</b>	

Номер точки	Координаты, м		Описание закрепления на местности	Средняя квадратическая погрешность определения координат характерных точек границы части земельного участка, м
	X	Y		
1	2	3	4	5
146	351410.39	1289452.9	данные отсутствуют	данные отсутствуют
147	351428.98	1289424.05	данные отсутствуют	данные отсутствуют
148	352006.05	1288572.6	данные отсутствуют	данные отсутствуют
149	352038.46	1288588.92	данные отсутствуют	данные отсутствуют
150	351352.48	1289608.06	данные отсутствуют	данные отсутствуют
151	351317.99	1289659.29	данные отсутствуют	данные отсутствуют
152	351304.48	1289614.89	данные отсутствуют	данные отсутствуют
153	351322.61	1289587.95	данные отсутствуют	данные отсутствуют
154	351255.5	1289327.02	данные отсутствуют	данные отсутствуют
155	351255	1289321.9	данные отсутствуют	данные отсутствуют
156	351277.58	1289299.77	данные отсутствуют	данные отсутствуют
157	351321.13	1289226.46	данные отсутствуют	данные отсутствуют
158	351738.77	1288562.82	данные отсутствуют	данные отсутствуют
159	351741.72	1288558.14	данные отсутствуют	данные отсутствуют
160	351746.76	1288557.65	данные отсутствуют	данные отсутствуют
161	351742.15	1288564.95	данные отсутствуют	данные отсутствуют
162	351324.54	1289228.54	данные отсутствуют	данные отсутствуют
Государственный регистратор				ФГИС ЕГРН
полное наименование должности			подпись	инициалы, фамилия

М.П.

Раздел 4.2

Выписка из Единого государственного реестра недвижимости об объекте недвижимости  
Сведения о частях земельного участка

<b>Земельный участок</b>			
(вид объекта недвижимости)			
Лист № __	Раздела <b>4.2</b>	Всего листов раздела <b>4.2</b> : __	Всего разделов: __
07.07.2021 № 99/2021/403211391		Всего листов выписки: __	
Кадастровый номер:		67:15:0060201:212	

Номер точки	Координаты, м		Описание закрепления на местности	Средняя квадратическая погрешность определения координат характерных точек границы части земельного участка, м
	X	Y		
1	2	3	4	5
163	351280.76	1289302.26	данные отсутствуют	данные отсутствуют

Государственный регистратор		ФГИС ЕГРН
полное наименование должности	подпись	инициалы, фамилия

М.П.