


Управление Федеральной службы государственной регистрации, кадастра и картографии по Московской области
полное наименование органа регистрации прав

Выписка из Единого государственного реестра недвижимости об основных характеристиках и зарегистрированных правах на объект недвижимости

Сведения об основных характеристиках объекта недвижимости

В Единый государственный реестр недвижимости внесены следующие сведения:

Земельный участок		Раздел 1 Лист 1	
Вид объекта недвижимости			
Лист № 1 раздела 1	Всего листов раздела 1: 1	Всего разделов: 3	Всего листов выписки: 4
4 июня 2021г.			
Кадастровый номер:	50:18:0080106:161		
Номер кадастрового квартала:	50:18:0080106		
Дата присвоения кадастрового номера:	19.10.1992		
Ранее присвоенный государственный учетный номер:	данные отсутствуют		
Местоположение:	Местоположение установлено относительно ориентира, расположенного в границах участка. Почтовый адрес ориентира: обл. Московская, р-н Можайский, д. Пуршево.		
Площадь:	915		
Кадастровая стоимость, руб.:	309343,2		
Кадастровые номера расположенных в пределах земельного участка объектов недвижимости:	данные отсутствуют		
Категория земель:	Земли населенных пунктов		
Виды разрешенного использования:	Для садоводства		
Статус записи об объекте недвижимости:	Сведения об объекте недвижимости имеют статус "актуальные, ранее уточненные"		
Особые отметки:	данные отсутствуют		
Получатель выписки:	Фондиренко Алена Игоревна (представитель правообладателя), Правообладатель: АО КБ "Унифин", ИНН: 6312013912		



М.П.

Полное наименование должно

подпись

инициалы, фамилия

Грибченко Ю.О.


Выписка из Единого государственного реестра недвижимости характеристик и зарегистрированных прав на объект недвижимости
Сведения о зарегистрированных правах

Земельный участок
вид объекта недвижимости

Лист № 1 раздела 2 Всего листов раздела 2: 2 Всего разделов: 3 Всего листов выписки: 4

4 июня 2021г.
Кадастровый номер: 50:18:0080106:161

1	Правообладатель (правообладатели):	1.1	АО КБ "Унифин", ИНН: 6312013912, ОГРН: 1027739197914
2	Вид, номер, дата и время государственной регистрации права:	2.1	Собственность 50:18:0080106:161-50/134/2021-11 04.06.2021 17:59:40
3	Документы-основания	3.1	Акт о передаче нерезализованного имущества должника взыскателю, выдан 10.11.2020 Постановление о проведении государственной регистрации права собственности взыскателя на имущество (иное имущество (право), зарегистрированное на должника, выдан 10.11.2020 Постановление о передаче нерезализованного имущества взыскателю, выдан 10.11.2020
4	Сведения об осуществлении государственной регистрации сделки, права, ограничения права без необходимого в силу закона согласия третьего лица, органа:	4.1	данные отсутствуют
5	Ограничение прав и обременение объекта недвижимости:		не зарегистрировано
6	Заявленные в судебном порядке права требования:		данные отсутствуют
7	Сведения о возращении в отношении зарегистрированного права:		данные отсутствуют
8	Сведения о наличии решения об изъятии объекта недвижимости для государственных и муниципальных нужд:		данные отсутствуют
9	Сведения о невозможности государственной регистрации без личного участия правообладателя или его законного представителя:		данные отсутствуют
10	Правопритязания и сведения о наличии поступивших, но не рассмотренных заявлений о проведении государственной регистрации права (перехода, прекращения права), ограничения права или обременения объекта недвижимости, сделки в отношении объекта недвижимости:		Представлены документы на государственную регистрацию: Право: Запись об изменении; Право: Реестровая запись



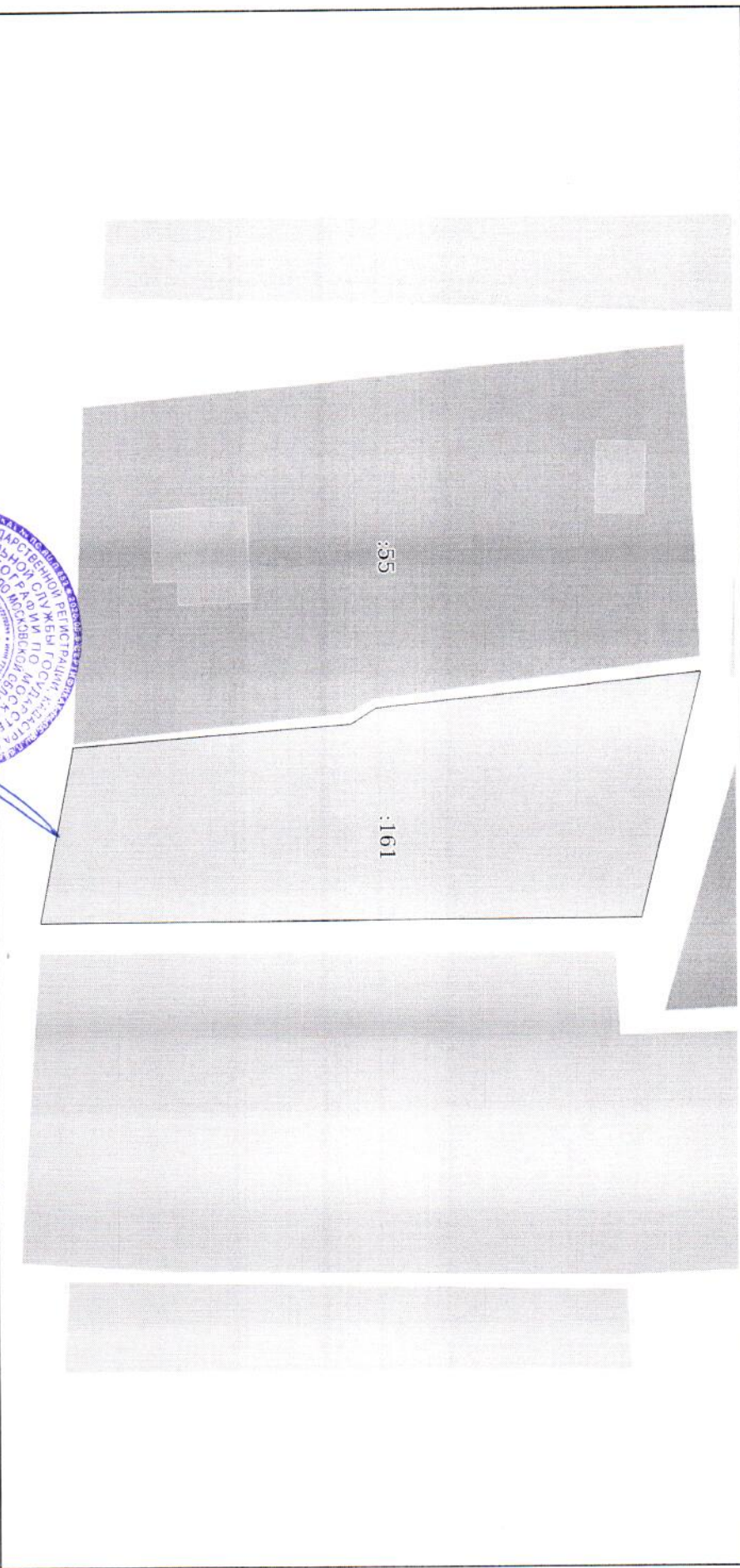
полный наименование должности подпись инициалы, фамилия
М.П. Грбиченко Ю.О.

Выписка из Единого государственного реестра недвижимости об основных характеристиках и зарегистрированных правах на объект недвижимости
Описание местоположения земельного участка

Земельный участок
Вид объекта недвижимости

Лист № 1 раздела 3	Всего листов раздела 3: 1	Всего разделов: 3	Всего листов выписки: 4
4 июня 2021г.			
Кадастровый номер:		50:18:0080106:161	

План (чертеж, схема) земельного участка



Масштаб 1:500

Условные обозначения

Полное наименование должности

Подпись

Инициалы, фамилия



Грибченко Ю.О.