

3052

филиал ФГБУ "ФКП Росреестра" по Свердловской области

(полное наименование органа кадастрового учета)

КП.1

КАДАСТРОВЫЙ ПАСПОРТ

помещения


(выписка из государственного кадастра недвижимости)

Лист №	1	Всего листов:	3
--------	---	---------------	---

"01" декабря 2016 г. № 66/301/16-937812	
Кадастровый номер:	66:56:0115003:3122
Номер кадастрового квартала:	66:56:0115003
Предыдущие номера:	66:02/01:01:350:05:02
Дата внесения номера в государственный кадастр недвижимости:	30.01.2014

Описание помещения:

1	Кадастровый номер здания (сооружения), в котором расположено помещение:	66:56:0115003:356
2	Этаж (этажи), на котором (которых) расположено помещение:	Подвал № б/н, Этаж № 1
3	Площадь помещения:	650.3
4	Адрес (описание местоположения):	Свердловская область, г Нижний Тагил, ул Огаркова, д 5, / пр Ленина, д 6, пом 1001
5	Назначение:	Нежилое (жилое, нежилое)
6	Вид жилого помещения:	— (комната, квартира)
7	Кадастровый номер квартиры, в которой расположена комната:	—
8	Кадастровая стоимость (руб.):	6184652.14
9	Сведения о правах: собственность, № 66-01/02-46/2002-158 от 11.07.2002, "Уральский Транспортный банк"	
10	Особые отметки: —	
11	Сведения о включении в реестр объектов культурного наследия: —	
12	Сведения о кадастровых инженерах: Орлова Яна Владимировна, 66-12-522, СОГУП Областной Центр недвижимости филиал Горнозаводское БТИ, 18.11.2016 г.	
13	Дополнительные сведения:	
	13.1	Кадастровые номера объектов недвижимости, образованных с объектом недвижимости —
	13.2	Кадастровые номера объектов недвижимости, образованных из объекта недвижимости —
13.3	Кадастровые номера объектов, подлежащих снятию с кадастрового учета —	
14	Характер сведений государственного кадастра недвижимости (статус записи о помещении): Сведения об объекте недвижимости имеют статус ранее учтенные.	

Ведущий инженер территориального отдела № 8		О. И. Камерист
(полное наименование должности)	(подпись)	(инициалы, фамилия)

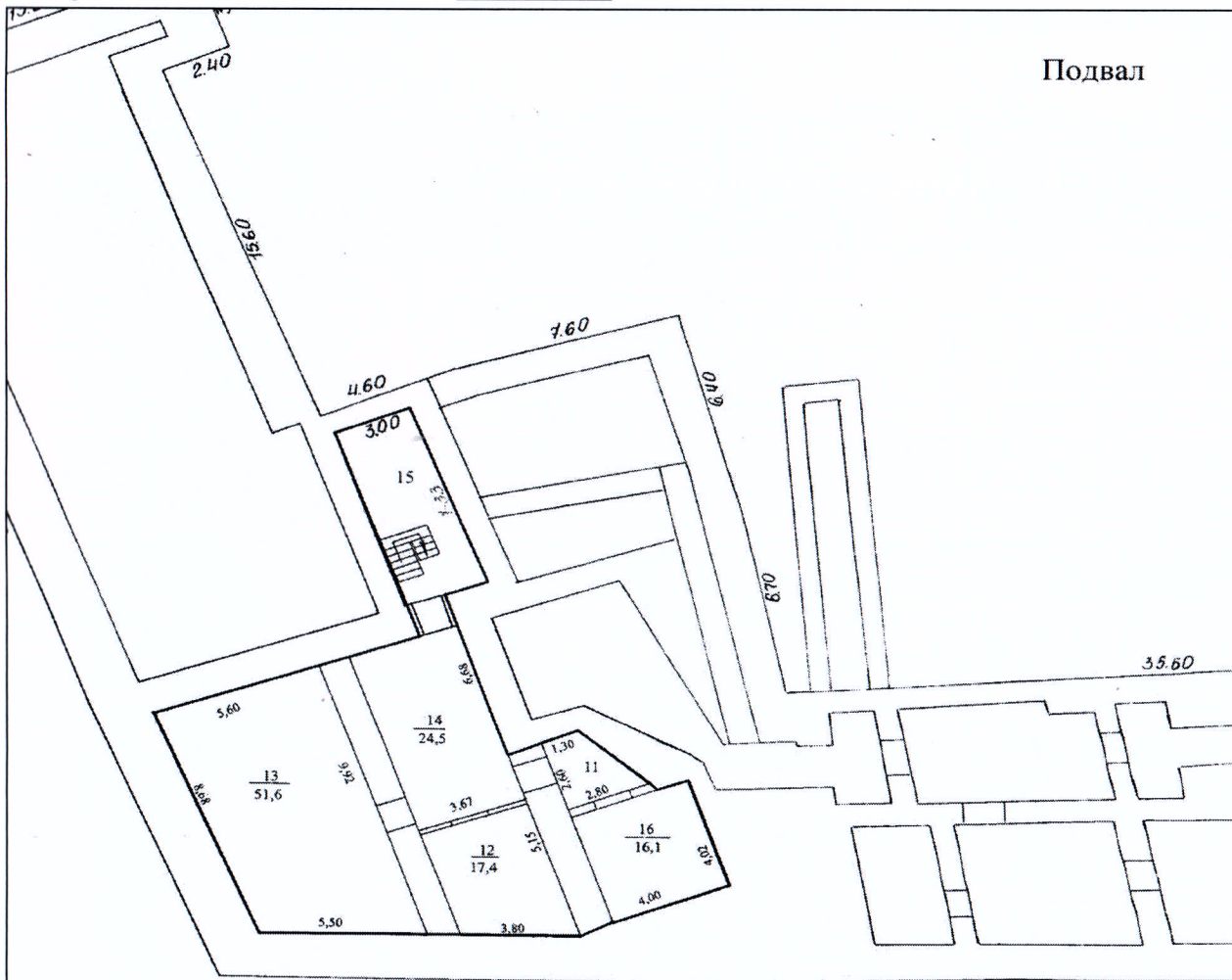


КАДАСТРОВЫЙ ПАСПОРТ
 помещения
 (выписка из государственного кадастра недвижимости)

Лист №	2	Всего листов:	3
--------	---	---------------	---


"01" декабря 2016 г. № 66/301/16-937812	
Кадастровый номер:	66:56:0115003:3122


План расположения помещения на этаже Подвал № 6/н:



ения:
границы геометрической фигуры:
ствующего помещения
а с окном и дверью

Масштаб 1: 290

Ведущий инженер территориального отдела № 8 (полное наименование должности)	 (подпись)	О. И. Камерист (инициалы, фамилия)
--------------------------------------------------------------------------------	--------------------------------------------------------------------------------------------------	---------------------------------------

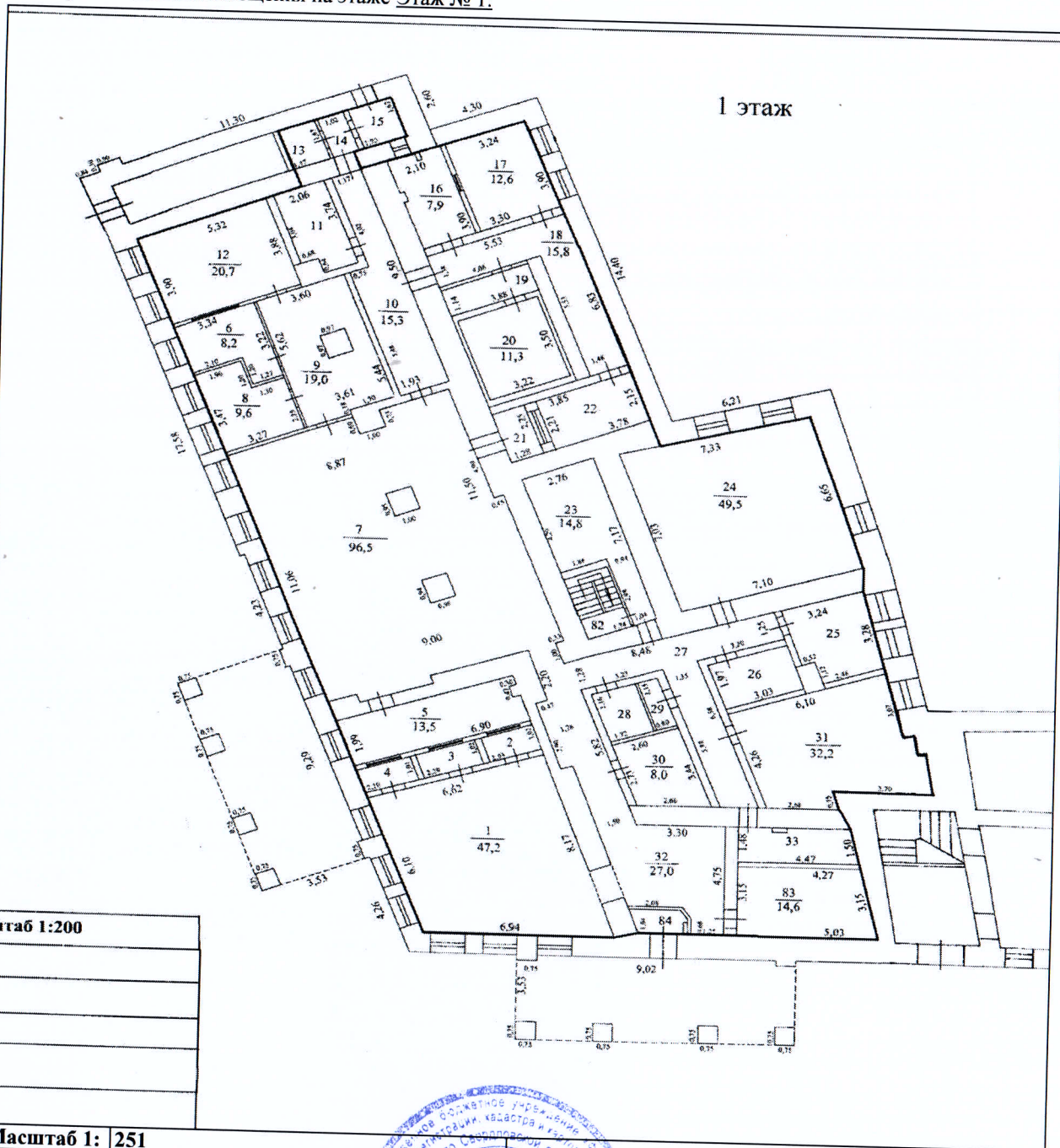


КАДАСТРОВЫЙ ПАСПОРТ
помещения
(выписка из государственного кадастра недвижимости)


Лист №	3	Всего листов:	3
--------	---	---------------	---

"01" декабря 2016 г. № 66/301/16-937812
Кадастровый номер: 66:56:0115003:3122

План расположения помещения на этаже Этаж № 1:



Масштаб 1: 251

Ведущий инженер территориального отдела № 8 (полное наименование должности)	 (подпись)	О. И. Камерист (инициалы, фамилия)
--------------------------------------------------------------------------------	--------------------------------------------------------------------------------------------------	---------------------------------------

