

ФГИС ЕГРН

полное наименование органа регистрации прав

Раздел 1

Выписка из Единого государственного реестра недвижимости об объекте недвижимости

Сведения о характеристиках объекта недвижимости

На основании запроса от 08.07.2021 г., поступившего на рассмотрение 08.07.2021 г., сообщаем, что согласно записям Единого государственного реестра недвижимости:

Земельный участок	
(вид объекта недвижимости)	
Лист № ___ Раздела 1	Всего листов раздела 1 : ___
Всего разделов: ___	
Всего листов выписки: ___	
08.07.2021 № 99/2021/403597032	
Кадастровый номер:	67:15:0050201:453
Номер кадастрового квартала:	67:15:0050201
Дата присвоения кадастрового номера:	29.12.2008
Ранее присвоенный государственный учетный номер:	данные отсутствуют
Адрес:	установлено относительно ориентира, расположенного за пределами участка. Ориентир а/м "Орел-Брянск-Смоленск". Участок находится примерно в от ориентира по направлению на Участок находится примерно в за полосой отвода к югу от развилки полевых д, по направлению на 1.5 км от поворота на казаново от ориентира. Почтовый адрес ориентира: Смоленская область, р-н. Рославльский
Площадь:	6200 +/- 28 кв. м
Кадастровая стоимость, руб.:	19096
Кадастровые номера расположенных в пределах земельного участка объектов недвижимости:	данные отсутствуют
Кадастровые номера объектов недвижимости, из которых образован объект недвижимости:	67:15:0000000:211
Кадастровые номера образованных объектов недвижимости:	данные отсутствуют
Сведения о включении объекта недвижимости в состав предприятия как имущественного комплекса:	
Государственный регистратор	ФГИС ЕГРН
полное наименование должности	подпись
	инициалы, фамилия

М.П.

Раздел 1

Выписка из Единого государственного реестра недвижимости об объекте недвижимости

Сведения о характеристиках объекта недвижимости

Земельный участок		
(вид объекта недвижимости)		
Лист № __ Раздела 1	Всего листов раздела 1 : __	Всего разделов: __
Всего листов выписки: __		
08.07.2021 № 99/2021/403597032		
Кадастровый номер:		67:15:0050201:453
Категория земель:	Земли сельскохозяйственного назначения	
Виды разрешенного использования:	для сельскохозяйственного производства	
Сведения о кадастровом инженере:	данные отсутствуют	
Сведения о лесах, водных объектах и об иных природных объектах, расположенных в пределах земельного участка:	данные отсутствуют	
Сведения о том, что земельный участок полностью или частично расположен в границах зоны с особыми условиями использования территории или территории объекта культурного наследия	данные отсутствуют	
Сведения о том, что земельный участок расположен в границах особой экономической зоны, территории опережающего социально-экономического развития, зоны территориального развития в Российской Федерации, игорной зоны:	данные отсутствуют	
Сведения о том, что земельный участок расположен в границах особо охраняемой природной территории, охотничьих угодий, лесничеств, лесопарков:	данные отсутствуют	
Сведения о результатах проведения государственного земельного надзора:	данные отсутствуют	
Сведения о расположении земельного участка в границах территории, в отношении которой утвержден проект межевания территории:	данные отсутствуют	
Государственный регистратор		ФГИС ЕГРН
полное наименование должности	подпись	инициалы, фамилия

М.П.

Раздел 1

Выписка из Единого государственного реестра недвижимости об объекте недвижимости

Сведения о характеристиках объекта недвижимости

Земельный участок		
(вид объекта недвижимости)		
Лист № __ Раздела 1	Всего листов раздела 1 : __	Всего разделов: __
Всего листов выписки: __		
08.07.2021 № 99/2021/403597032		
Кадастровый номер:		67:15:0050201:453
Условный номер земельного участка:	данные отсутствуют	
Сведения о принятии акта и (или) заключении договора, предусматривающих предоставление в соответствии с земельным законодательством исполнительным органом государственной власти или органом местного самоуправления находящегося в государственной или муниципальной собственности земельного участка для строительства наемного дома социального использования или наемного дома коммерческого использования:	данные отсутствуют	
Сведения о том, что земельный участок или земельные участки образованы на основании решения об изъятии земельного участка и (или) расположенного на нем объекта недвижимости для государственных или муниципальных нужд:	данные отсутствуют	
Сведения о том, что земельный участок образован из земель или земельного участка, государственная собственность на которые не разграничена:	данные отсутствуют	
Сведения о наличии земельного спора о местоположении границ земельных участков:	данные отсутствуют	
Статус записи об объекте недвижимости:	Сведения об объекте недвижимости имеют статус "актуальные"	
Особые отметки:	Сведения о видах разрешенного использования имеют статус «Актуальные незасвидетельствованные». Право (ограничение права, обременение объекта недвижимости) зарегистрировано на данный объект недвижимости с видами разрешенного использования отсутствует. Сведения необходимые для заполнения раздела 3.1 отсутствуют.	
Получатель выписки:	Свейко Александр Александрович	
Государственный регистратор		ФГИС ЕГРН
полное наименование должности	подпись	инициалы, фамилия

М.П.

Выписка из Единого государственного реестра недвижимости об объекте недвижимости
Сведения о зарегистрированных правах

Земельный участок	
(вид объекта недвижимости)	
Лист № ____ Раздела 2	Всего листов раздела 2 : ____
Всего разделов: ____	
Всего листов выписки: ____	
08.07.2021 № 99/2021/403597032	
Кадастровый номер:	67:15:0050201:453
1. Правообладатель (правообладатели):	1.1. Открытое акционерное общество " Смоленский Банк", ИНН: 6732013898
2. Вид, номер и дата государственной регистрации права:	2.1. Собственность, № 67:15:0050201:453-67/056/2020-15 от 20.07.2020
3. Ограничение прав и обременение объекта недвижимости:	не зарегистрировано
4. Договоры участия в долевом строительстве:	не зарегистрировано
5. Заявленные в судебном порядке права требования:	данные отсутствуют
6. Сведения о возражении в отношении зарегистрированного права:	данные отсутствуют
7. Сведения о наличии решения об изъятии объекта недвижимости для государственных и муниципальных нужд:	данные отсутствуют
8. Сведения о невозможности государственной регистрации без личного участия правообладателя или его законного представителя:	
9. Правопритязания и сведения о наличии поступивших, но не рассмотренных заявлений о проведении государственной регистрации права (перехода, прекращения права), ограничения права или обременения объекта недвижимости, сделки в отношении объекта недвижимости:	данные отсутствуют
10. Сведения об осуществлении государственной регистрации сделки, права, ограничения права без необходимого в силу закона согласия третьего лица, органа:	данные отсутствуют
11. Сведения о невозможности государственной регистрации перехода, прекращения, ограничения права на земельный участок из земель сельскохозяйственного назначения:	


Государственный регистратор		ФГИС ЕГРН
полное наименование должности	подпись	инициалы, фамилия

М.П.

Раздел 3

Выписка из Единого государственного реестра недвижимости об объекте недвижимости
Описание местоположения земельного участка

Земельный участок			
(вид объекта недвижимости)			
Лист № ____ Раздела 3	Всего листов раздела 3 : ____	Всего разделов: ____	Всего листов выписки: ____
08.07.2021 № 99/2021/403597032			
Кадастровый номер:		67:15:0050201:453	

План (чертеж, схема) земельного участка			
			
Масштаб 1: данные отсутствуют	Условные обозначения:		

Государственный регистратор		ФГИС ЕГРН
полное наименование должности	подпись	инициалы, фамилия

М.П.

Выписка из Единого государственного реестра недвижимости об объекте недвижимости
Описание местоположения земельного участка

Земельный участок			
<small>(вид объекта недвижимости)</small>			
Лист № ____ Раздела 3.2	Всего листов раздела 3.2 : ____	Всего разделов: ____	Всего листов выписки: ____
08.07.2021 № 99/2021/403597032			
Кадастровый номер:		67:15:0050201:453	


Сведения о характерных точках границы земельного участка				
Система координат: МСК_67				
Зона №				
Номер точки	Координаты		Описание закрепления на местности	Средняя квадратическая погрешность определения координат характерных точек границ земельного участка, м
	X	Y		
1	2	3	4	5
1	361274.36	1278956.14	данные отсутствуют	данные отсутствуют
2	361293.91	1278972.63	данные отсутствуют	данные отсутствуют
3	361294.19	1278989.96	данные отсутствуют	данные отсутствуют
4	361279.77	1278997.31	данные отсутствуют	данные отсутствуют
5	361223.56	1278987.61	данные отсутствуют	данные отсутствуют
6	361157.62	1278973.76	данные отсутствуют	данные отсутствуют
7	361127.39	1278959.66	данные отсутствуют	данные отсутствуют
8	361236.16	1278928.33	данные отсутствуют	данные отсутствуют

Государственный регистратор		ФГИС ЕГРН
полное наименование должности	подпись	инициалы, фамилия

М.П.

Раздел 4

Выписка из Единого государственного реестра недвижимости об объекте недвижимости
Сведения о частях земельного участка

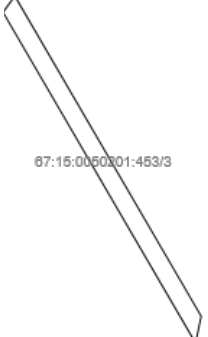
Земельный участок			
(вид объекта недвижимости)			
Лист № ____ Раздела 4	Всего листов раздела 4 : ____	Всего разделов: ____	Всего листов выписки: ____
08.07.2021 № 99/2021/403597032			
Кадастровый номер:		67:15:0050201:453	
План (чертеж, схема) части земельного участка		Учетный номер части: 67:15:0050201:453/2	
			
Масштаб 1: данные отсутствуют	Условные обозначения:		
Государственный регистратор		ФГИС ЕГРН	
полное наименование должности	подпись	инициалы, фамилия	

М.П.

Раздел 4

Выписка из Единого государственного реестра недвижимости об объекте недвижимости
Сведения о частях земельного участка

Земельный участок			
(вид объекта недвижимости)			
Лист № ____ Раздела 4	Всего листов раздела 4 : ____	Всего разделов: ____	Всего листов выписки: ____
08.07.2021 № 99/2021/403597032			
Кадастровый номер:		67:15:0050201:453	

План (чертеж, схема) части земельного участка	Учетный номер части: 67:15:0050201:453/3
 <p>67:15:0050201:453/3</p>	
Масштаб 1: данные отсутствуют	Условные обозначения:


Государственный регистратор		ФГИС ЕГРН
полное наименование должности	подпись	инициалы, фамилия

М.П.

Раздел 4

Выписка из Единого государственного реестра недвижимости об объекте недвижимости
Сведения о частях земельного участка

Земельный участок			
(вид объекта недвижимости)			
Лист № ___ Раздела 4	Всего листов раздела 4 : ___	Всего разделов: ___	Всего листов выписки: ___
08.07.2021 № 99/2021/403597032			
Кадастровый номер:		67:15:0050201:453	

План (чертеж, схема) части земельного участка	Учетный номер части: 67:15:0050201:453/4
	
Масштаб 1: данные отсутствуют	Условные обозначения:

Государственный регистратор		ФГИС ЕГРН
полное наименование должности	подпись	инициалы, фамилия

М.П.

Раздел 4.1

Выписка из Единого государственного реестра недвижимости об объекте недвижимости
Сведения о частях земельного участка

Земельный участок			
(вид объекта недвижимости)			
Лист № ____ Раздела 4.1	Всего листов раздела 4.1 : ____	Всего разделов: ____	Всего листов выписки: ____
08.07.2021 № 99/2021/403597032			
Кадастровый номер:		67:15:0050201:453	

Учетный номер части	Площадь (м ²)	Содержание ограничения в использовании или ограничения права на объект недвижимости или обременения объекта недвижимости
1	2	3
1	6200	Иные ограничения (обременения) прав
2	2250	Ограничения прав на земельный участок, предусмотренные статьями 56, 56.1 Земельного кодекса Российской Федерации, Карта(план) № 14035 от 12.11.2015, срок действия: 30.12.2015
3	328	Ограничения прав на земельный участок, предусмотренные статьями 56, 56.1 Земельного кодекса Российской Федерации, карта(план) № б/н от 03.03.2015, срок действия: 23.06.2016
4	0	Ограничения прав на земельный участок, предусмотренные статьями 56, 56.1 Земельного кодекса Российской Федерации, Документ, воспроизводящий сведения, содержащиеся в решении об установлении или изменении границ зон с особыми условиями использования территорий № ZoneToGKN_ от 16.12.2020, срок действия: 17.12.2020

Государственный регистратор		ФГИС ЕГРН
полное наименование должности	подпись	инициалы, фамилия

М.П.

Раздел 4.2

Выписка из Единого государственного реестра недвижимости об объекте недвижимости
Сведения о частях земельного участка

Земельный участок				
(вид объекта недвижимости)				
Лист № ____ Раздела 4.2		Всего листов раздела 4.2 : ____		Всего разделов: ____
Всего листов выписки: ____				
08.07.2021 № 99/2021/403597032				
Кадастровый номер:			67:15:0050201:453	
Сведения о характерных точках границы части (частей) земельного участка				
Учетный номер части: 1				
Система координат:				
Зона №				
Номер точки	Координаты, м		Описание закрепления на местности	Средняя квадратическая погрешность определения координат характерных точек границы части земельного участка, м
	X	Y		
1	2	3	4	5
1	361274.36	1278956.14	данные отсутствуют	данные отсутствуют
2	361293.91	1278972.63	данные отсутствуют	данные отсутствуют
3	361294.19	1278989.96	данные отсутствуют	данные отсутствуют
4	361279.77	1278997.31	данные отсутствуют	данные отсутствуют
5	361223.56	1278987.61	данные отсутствуют	данные отсутствуют
6	361157.62	1278973.76	данные отсутствуют	данные отсутствуют
7	361127.39	1278959.66	данные отсутствуют	данные отсутствуют
8	361236.16	1278928.33	данные отсутствуют	данные отсутствуют
9	361244.55	1278934.44	данные отсутствуют	данные отсутствуют
10	361244.25	1278934.64	данные отсутствуют	данные отсутствуют
11	361221.44	1278949.71	данные отсутствуют	данные отсутствуют
12	361202.06	1278962.15	данные отсутствуют	данные отсутствуют
13	361177.73	1278977.56	данные отсутствуют	данные отсутствуют
14	361177.26	1278977.88	данные отсутствуют	данные отсутствуют
15	361245.45	1278935.09	данные отсутствуют	данные отсутствуют
16	361248.98	1278937.66	данные отсутствуют	данные отсутствуют
Государственный регистратор			ФГИС ЕГРН	
полное наименование должности			подпись	
			инициалы, фамилия	

М.П.

Раздел 4.2

Выписка из Единого государственного реестра недвижимости об объекте недвижимости
Сведения о частях земельного участка

Земельный участок			
(вид объекта недвижимости)			
Лист № __	Раздела 4.2	Всего листов раздела 4.2 : __	Всего разделов: __
Всего листов выписки: __			
08.07.2021 № 99/2021/403597032			
Кадастровый номер:		67:15:0050201:453	

Номер точки	Координаты, м		Описание закрепления на местности	Средняя квадратическая погрешность определения координат характерных точек границы части земельного участка, м
	X	Y		
1	2	3	4	5
17	361179.23	1278978.3	данные отсутствуют	данные отсутствуют
18	361173.39	1278977.07	данные отсутствуют	данные отсутствуют
19	361175.93	1278977.61	данные отсутствуют	данные отсутствуют
20	361238.52	1278936.76	данные отсутствуют	данные отсутствуют
21	361243.58	1278933.73	данные отсутствуют	данные отсутствуют

Государственный регистратор		ФГИС ЕГРН
полное наименование должности	подпись	инициалы, фамилия

М.П.

Раздел 4.2

Выписка из Единого государственного реестра недвижимости об объекте недвижимости
Сведения о частях земельного участка

Земельный участок				
(вид объекта недвижимости)				
Лист № ____ Раздела 4.2		Всего листов раздела 4.2 : ____		Всего разделов: ____
Всего листов выписки: ____				
08.07.2021 № 99/2021/403597032				
Кадастровый номер:			67:15:0050201:453	
Сведения о характерных точках границы части (частей) земельного участка				
Учетный номер части: 2				
Система координат: МСК_67				
Зона №				
Номер точки	Координаты, м		Описание закрепления на местности	Средняя квадратическая погрешность определения координат характерных точек границы части земельного участка, м
	X	Y		
	2	3	4	5
1	361274.36	1278956.14	данные отсутствуют	данные отсутствуют
2	361293.91	1278972.63	данные отсутствуют	данные отсутствуют
3	361294.19	1278989.96	данные отсутствуют	данные отсутствуют
4	361279.77	1278997.31	данные отсутствуют	данные отсутствуют
5	361223.56	1278987.61	данные отсутствуют	данные отсутствуют
6	361157.62	1278973.76	данные отсутствуют	данные отсутствуют
7	361127.39	1278959.66	данные отсутствуют	данные отсутствуют
8	361236.16	1278928.33	данные отсутствуют	данные отсутствуют
9	361244.55	1278934.44	данные отсутствуют	данные отсутствуют
10	361244.25	1278934.64	данные отсутствуют	данные отсутствуют
11	361221.44	1278949.71	данные отсутствуют	данные отсутствуют
12	361202.06	1278962.15	данные отсутствуют	данные отсутствуют
13	361177.73	1278977.56	данные отсутствуют	данные отсутствуют
14	361177.26	1278977.88	данные отсутствуют	данные отсутствуют
15	361245.45	1278935.09	данные отсутствуют	данные отсутствуют
16	361248.98	1278937.66	данные отсутствуют	данные отсутствуют
Государственный регистратор			ФГИС ЕГРН	
полное наименование должности			подпись	
			инициалы, фамилия	

М.П.

Раздел 4.2

Выписка из Единого государственного реестра недвижимости об объекте недвижимости
Сведения о частях земельного участка

Земельный участок			
(вид объекта недвижимости)			
Лист № __	Раздела 4.2	Всего листов раздела 4.2 : __	Всего разделов: __
Всего листов выписки: __			
08.07.2021 № 99/2021/403597032			
Кадастровый номер:		67:15:0050201:453	

Номер точки	Координаты, м		Описание закрепления на местности	Средняя квадратическая погрешность определения координат характерных точек границы части земельного участка, м
	X	Y		
1	2	3	4	5
17	361179.23	1278978.3	данные отсутствуют	данные отсутствуют
18	361173.39	1278977.07	данные отсутствуют	данные отсутствуют
19	361175.93	1278977.61	данные отсутствуют	данные отсутствуют
20	361238.52	1278936.76	данные отсутствуют	данные отсутствуют
21	361243.58	1278933.73	данные отсутствуют	данные отсутствуют

Государственный регистратор		ФГИС ЕГРН
полное наименование должности	подпись	инициалы, фамилия

М.П.

Раздел 4.2

Выписка из Единого государственного реестра недвижимости об объекте недвижимости
Сведения о частях земельного участка

Земельный участок				
(вид объекта недвижимости)				
Лист № ____ Раздела 4.2		Всего листов раздела 4.2 : ____		Всего разделов: ____
Всего листов выписки: ____				
08.07.2021 № 99/2021/403597032				
Кадастровый номер:				67:15:0050201:453
Сведения о характерных точках границы части (частей) земельного участка				
Учетный номер части: 3				
Система координат: МСК_67				
Зона №				
Номер точки	Координаты, м		Описание закрепления на местности	Средняя квадратическая погрешность определения координат характерных точек границы части земельного участка, м
	X	Y		
	2	3	4	5
1	361274.36	1278956.14	данные отсутствуют	данные отсутствуют
2	361293.91	1278972.63	данные отсутствуют	данные отсутствуют
3	361294.19	1278989.96	данные отсутствуют	данные отсутствуют
4	361279.77	1278997.31	данные отсутствуют	данные отсутствуют
5	361223.56	1278987.61	данные отсутствуют	данные отсутствуют
6	361157.62	1278973.76	данные отсутствуют	данные отсутствуют
7	361127.39	1278959.66	данные отсутствуют	данные отсутствуют
8	361236.16	1278928.33	данные отсутствуют	данные отсутствуют
9	361244.55	1278934.44	данные отсутствуют	данные отсутствуют
10	361244.25	1278934.64	данные отсутствуют	данные отсутствуют
11	361221.44	1278949.71	данные отсутствуют	данные отсутствуют
12	361202.06	1278962.15	данные отсутствуют	данные отсутствуют
13	361177.73	1278977.56	данные отсутствуют	данные отсутствуют
14	361177.26	1278977.88	данные отсутствуют	данные отсутствуют
15	361245.45	1278935.09	данные отсутствуют	данные отсутствуют
16	361248.98	1278937.66	данные отсутствуют	данные отсутствуют
Государственный регистратор			ФГИС ЕГРН	
полное наименование должности			подпись	
			инициалы, фамилия	

М.П.

Раздел 4.2

Выписка из Единого государственного реестра недвижимости об объекте недвижимости

Сведения о частях земельного участка

Земельный участок			
(вид объекта недвижимости)			
Лист № __	Раздела 4.2	Всего листов раздела 4.2 : __	Всего разделов: __
Всего листов выписки: __			
08.07.2021 № 99/2021/403597032			
Кадастровый номер:		67:15:0050201:453	

Номер точки	Координаты, м		Описание закрепления на местности	Средняя квадратическая погрешность определения координат характерных точек границы части земельного участка, м
	X	Y		
1	2	3	4	5
17	361179.23	1278978.3	данные отсутствуют	данные отсутствуют
18	361173.39	1278977.07	данные отсутствуют	данные отсутствуют
19	361175.93	1278977.61	данные отсутствуют	данные отсутствуют
20	361238.52	1278936.76	данные отсутствуют	данные отсутствуют
21	361243.58	1278933.73	данные отсутствуют	данные отсутствуют

Государственный регистратор		ФГИС ЕГРН
полное наименование должности	подпись	инициалы, фамилия

М.П.

Раздел 4.2

Выписка из Единого государственного реестра недвижимости об объекте недвижимости
Сведения о частях земельного участка

Земельный участок				
(вид объекта недвижимости)				
Лист № ____ Раздела 4.2		Всего листов раздела 4.2 : ____		Всего разделов: ____
Всего листов выписки: ____				
08.07.2021 № 99/2021/403597032				
Кадастровый номер:			67:15:0050201:453	
Сведения о характерных точках границы части (частей) земельного участка				
Учетный номер части: 4				
Система координат: МСК_67				
Зона №				
Номер точки	Координаты, м		Описание закрепления на местности	Средняя квадратическая погрешность определения координат характерных точек границы части земельного участка, м
	X	Y		
1	2	3	4	5
1	361274.36	1278956.14	данные отсутствуют	данные отсутствуют
2	361293.91	1278972.63	данные отсутствуют	данные отсутствуют
3	361294.19	1278989.96	данные отсутствуют	данные отсутствуют
4	361279.77	1278997.31	данные отсутствуют	данные отсутствуют
5	361223.56	1278987.61	данные отсутствуют	данные отсутствуют
6	361157.62	1278973.76	данные отсутствуют	данные отсутствуют
7	361127.39	1278959.66	данные отсутствуют	данные отсутствуют
8	361236.16	1278928.33	данные отсутствуют	данные отсутствуют
9	361244.55	1278934.44	данные отсутствуют	данные отсутствуют
10	361244.25	1278934.64	данные отсутствуют	данные отсутствуют
11	361221.44	1278949.71	данные отсутствуют	данные отсутствуют
12	361202.06	1278962.15	данные отсутствуют	данные отсутствуют
13	361177.73	1278977.56	данные отсутствуют	данные отсутствуют
14	361177.26	1278977.88	данные отсутствуют	данные отсутствуют
15	361245.45	1278935.09	данные отсутствуют	данные отсутствуют
16	361248.98	1278937.66	данные отсутствуют	данные отсутствуют
Государственный регистратор			ФГИС ЕГРН	
полное наименование должности			подпись	
			инициалы, фамилия	

М.П.

Раздел 4.2

Выписка из Единого государственного реестра недвижимости об объекте недвижимости

Сведения о частях земельного участка

Земельный участок			
(вид объекта недвижимости)			
Лист № __	Раздела 4.2	Всего листов раздела 4.2 : __	Всего разделов: __
Всего листов выписки: __			
08.07.2021 № 99/2021/403597032			
Кадастровый номер:		67:15:0050201:453	

Номер точки	Координаты, м		Описание закрепления на местности	Средняя квадратическая погрешность определения координат характерных точек границы части земельного участка, м
	X	Y		
1	2	3	4	5
17	361179.23	1278978.3	данные отсутствуют	данные отсутствуют
18	361173.39	1278977.07	данные отсутствуют	данные отсутствуют
19	361175.93	1278977.61	данные отсутствуют	данные отсутствуют
20	361238.52	1278936.76	данные отсутствуют	данные отсутствуют
21	361243.58	1278933.73	данные отсутствуют	данные отсутствуют

Государственный регистратор		ФГИС ЕГРН
полное наименование должности	подпись	инициалы, фамилия

М.П.