


Выписка из Единого государственного реестра недвижимости об основных характеристиках и зарегистрированных правах на объект недвижимости

Сведения об основных характеристиках объекта недвижимости


В Единый государственный реестр недвижимости внесены следующие сведения:

Раздел 1 Лист 1

Земельный участок			
вид объекта недвижимости			
Лист № 1 раздела 1	Всего листов раздела 1: 1	Всего разделов: 3	Всего листов выписки: 3
5 апреля 2021г.			
Кадастровый номер:	63:26:1902006:1161		
Номер кадастрового квартала:	63:26:1902006		
Дата присвоения кадастрового номера:	08.05.2013		
Ранее присвоенный государственный учетный номер:	данные отсутствуют		
Местоположение:	Самарская область, Красноярский район, с. Нижняя Солонцовка, ул. Березовая, участок 16А		
Площадь:	1200 +/- 12		
Кадастровая стоимость, руб:	299964		
Кадастровые номера расположенных в пределах земельного участка объектов недвижимости:	данные отсутствуют		
Категория земель:	Земли населенных пунктов		
Виды разрешенного использования:	Для комплексного освоения в целях жилищного строительства		
Статус записи об объекте недвижимости:	Сведения об объекте недвижимости имеют статус "актуальные"		
Особые отметки:	данные отсутствуют		
Получатель выписки:	Александрович Алексей Сергеевич (представитель правообладателя), Правообладатель: Акционерное общество "Региональный коммерческий банк", ИНН: 7302000916		

полное наименование должности		инициалы, фамилия
-------------------------------	--	-------------------

Номер: 01FA6FC70057ABDE994A5EC10EB5FF27E7
Действителен: с 04.02.2020 15:56:08
Действителен: по 04.05.2021 16:06:08
Владелец: Росреестр

Центр государственных и муниципальных услуг
МАУ г. о. Самара "МФЦ" №4, ул. Урицкого 2
уполномоченный сотрудник МФЦ Кошелюк А. А. 
8 апреля 2021 г. 11 ч. 22 мин.


Выписка из Единого государственного реестра недвижимости об основных характеристиках и зарегистрированных правах на объект недвижимости

Сведения о зарегистрированных правах

Земельный участок			
вид объекта недвижимости			
Лист № 1 раздела 2	Всего листов раздела 2: 1	Всего разделов: 3	Всего листов выписки: 3
5 апреля 2021г.			
Кадастровый номер:		63:26:1902006:1161	

1	Правообладатель (правообладатели):	1.1	Акционерное общество "Региональный коммерческий банк", ИНН: 7302000916, ОГРН: 1027300534690
2	Вид, номер, дата и время государственной регистрации права:	2.1	Собственность 63:26:1902006:1161-63/088/2021-6 05.04.2021 14:44:24
3	Документы-основания	3.1	Выписка из протокола заседания комиссии ООО "АТЛАНТ-ГРУПП" о результатах публичных торгов по продаже арестованного имущества, назначенных на 28.06.2019 г. от 28.06.2019 № 37Т Письменное согласие на принятие нереализованного имущества от 26.07.2019
4	Сведения об осуществлении государственной регистрации сделки, права, ограничения права без необходимого в силу закона согласия третьего лица, органа:	4.1	данные отсутствуют
5	Ограничение прав и обременение объекта недвижимости:	не зарегистрировано	
6	Заявленные в судебном порядке права требования:	данные отсутствуют	
7	Сведения о возражении в отношении зарегистрированного права:	данные отсутствуют	
8	Сведения о наличии решения об изъятии объекта недвижимости для государственных и муниципальных нужд:	данные отсутствуют	
9	Сведения о невозможности государственной регистрации без личного участия правообладателя или его законного представителя:	данные отсутствуют	
10	Правопритязания и сведения о наличии поступивших, но не рассмотренных заявлений о проведении государственной регистрации права (перехода, прекращения права), ограничения права или обременения объекта недвижимости, сделки в отношении объекта недвижимости:	отсутствуют	
11	Сведения о невозможности государственной регистрации перехода, прекращения, ограничения права на земельный участок из земель сельскохозяйственного назначения:	данные отсутствуют	

полное наименование должности	инициалы, фамилия



Номер: 01FA6FC70057ABDE994A5EC10EB5FF27E7
 Действителен: с 04.02.2020 15:56:08
 Действителен: по 04.05.2021 16:06:08
 Владелец: Росреестр

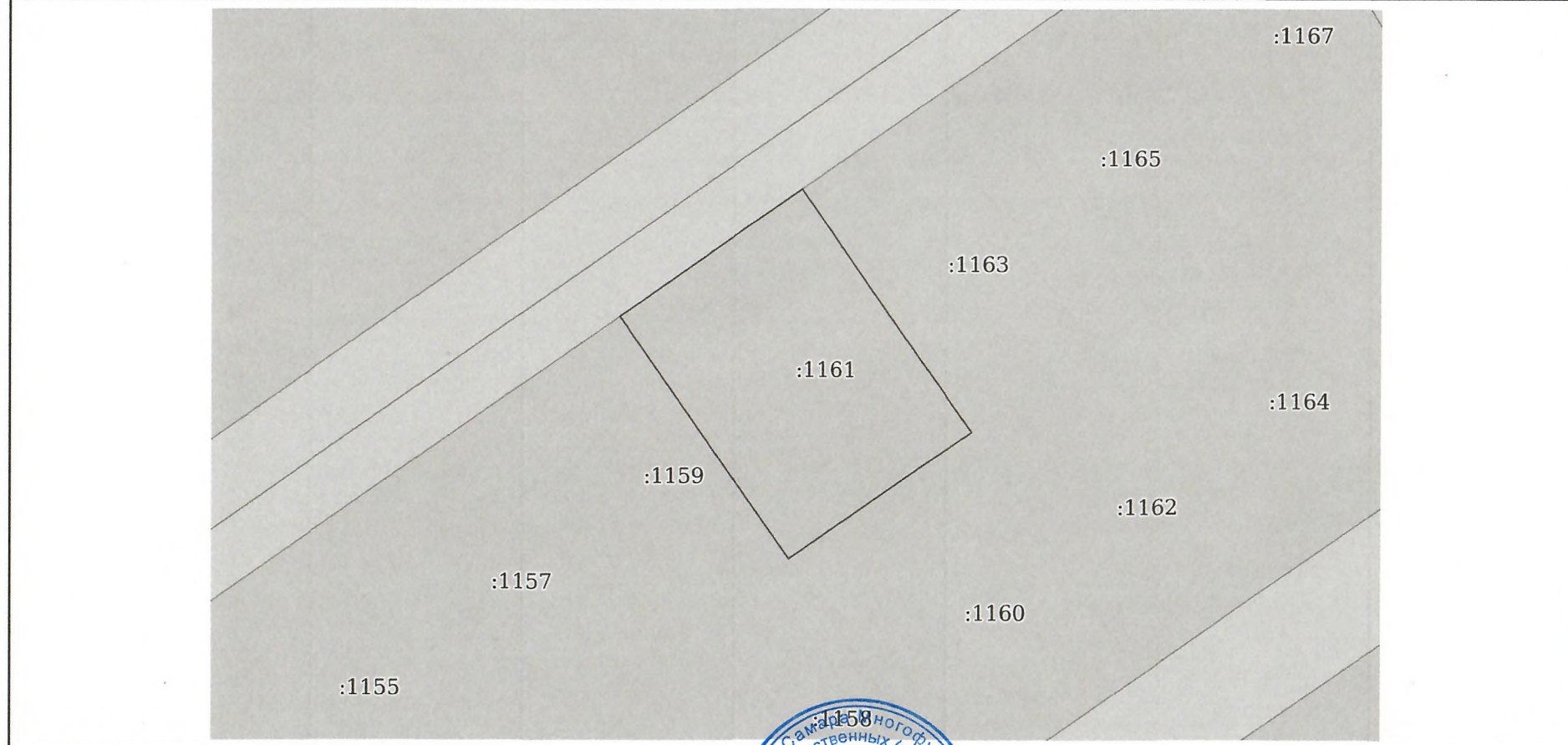
Центр государственных и муниципальных услуг
 МАУ г. о. Самара "МФЦ" №4, ул. Урицкого 2
 уполномоченный сотрудник МФЦ Кошелюк А. А.
 8 апреля 2021 г. 11 ч. 22 мин.

Выписка из Единого государственного реестра недвижимости об основных характеристиках и зарегистрированных правах на объект недвижимости

Описание местоположения земельного участка


Земельный участок			
вид объекта недвижимости			
Лист № 1 раздела 3	Всего листов раздела 3: 1	Всего разделов: 3	Всего листов выписки: 3
5 апреля 2021г.			
Кадастровый номер:	63:26:1902006:1161		

План (чертеж, схема) земельного участка



Масштаб 1:200 Условные обозначения:

полное наименование должности	подписантов	инициалы, фамилия
-------------------------------	-------------	-------------------



Номер: 01FA6FC70057ABDE994A5EC10EB5FF27E7
 Действителен: с 04.02.2020 15:56:08
 Действителен: по 04.05.2021 16:06:08
 Владелец: Росреестр

Центр государственных и муниципальных услуг
 МАУ г. о. Самара "МФЦ" №4, ул. Урицкого 2
 уполномоченный сотрудник МФЦ Кошелоук А. А.
 8 апреля 2021 г. 11 ч. 22 мин. 