

Выписка из Единого государственного реестра недвижимости об основных характеристиках и зарегистрированных правах на объект недвижимости

Сведения об основных характеристиках объекта недвижимости

В Единый государственный реестр недвижимости внесены следующие сведения:


Раздел 1 Лист 1

Земельный участок	
вид объекта недвижимости	
Лист № 1 раздела 1	Всего листов раздела 1: 1
Всего разделов: 3	Всего листов выписки: 4
31 марта 2021г.	
Кадастровый номер:	63:09:0302051:2473
Номер кадастрового квартала:	63:09:0302051
Дата присвоения кадастрового номера:	27.12.2011
Ранее присвоенный государственный учетный номер:	данные отсутствуют
Местоположение:	Местоположение установлено относительно ориентира, расположенного в границах участка. Почтовый адрес ориентира: Самарская область, г. Тольятти, Центральный район, ул. Ларина.
Площадь:	511 +/- 8
Кадастровая стоимость, руб:	543811.31
Кадастровые номера расположенных в пределах земельного участка объектов недвижимости:	63:09:0302051:3043
Категория земель:	Земли населенных пунктов
Виды разрешенного использования:	Для эксплуатации комбината хлебопродуктов
Статус записи об объекте недвижимости:	Сведения об объекте недвижимости имеют статус "актуальные"
Особые отметки:	данные отсутствуют
Получатель выписки:	Александрович Алексей Сергеевич (представитель правообладателя), Правообладатель: Общество с ограниченной ответственностью Коммерческий банк "Камский горизонт", ИНН: 1650000419

полное наименование должности	подпись	инициалы, фамилия
-------------------------------	---------	-------------------



Номер: 01FA6FC70057ABDE994A5EC10EB5FF27E7
 Действителен: с 04.02.2020 15:56:08
 Действителен: по 04.05.2021 16:06:08
 Владелец: Росреестр

Центр государственных и муниципальных услуг
 МАУ г. о. Самара "МФЦ" №4, ул. Урицкого 2
 уполномоченный сотрудник МФЦ Кошелюк А. А. 
 6 апреля 2021 г. 12 ч. 30 мин.

Выписка из Единого государственного реестра недвижимости об основных характеристиках и зарегистрированных правах на объект недвижимости

Сведения о зарегистрированных правах


Земельный участок			
вид объекта недвижимости			
Лист № 1 раздела 2	Всего листов раздела 2: 2	Всего разделов: 3	Всего листов выписки: 4
31 марта 2021г.			
Кадастровый номер:		63:09:0302051:2473	

1	Правообладатель (правообладатели):	1.1	Общество с ограниченной ответственностью Коммерческий банк "Камский горизонт", ИНН: 1650000419, ОГРН: 1021600000047
2	Вид, номер, дата и время государственной регистрации права:	2.1	Собственность 63:09:0302051:2473-63/459/2021-10 31.03.2021 12:51:32
3	Документы-основания	3.1	Решение Кировского районного суда г. Самары по гражданскому делу № 2-27/2019, вступило в законную силу 27.06.2019 от 28.03.2019 Письменное согласие на принятие нереализованного имущества от 16.09.2020 Протокол от 10.07.2020
4	Сведения об осуществлении государственной регистрации сделки, права, ограничения права без необходимого в силу закона согласия третьего лица, органа:	4.1	данные отсутствуют
5	Ограничение прав и обременение объекта недвижимости:	не зарегистрировано	
6	Заявленные в судебном порядке права требования:	данные отсутствуют	
7	Сведения о возражении в отношении зарегистрированного права:	данные отсутствуют	
8	Сведения о наличии решения об изъятии объекта недвижимости для государственных и муниципальных нужд:	данные отсутствуют	
9	Сведения о невозможности государственной регистрации без личного участия правообладателя или его законного представителя:	данные отсутствуют	
10	Правопритязания и сведения о наличии поступивших, но не рассмотренных заявлений о проведении государственной регистрации права (перехода, прекращения права), ограничения права или обременения объекта недвижимости, сделки в отношении объекта недвижимости:	отсутствуют	

полное наименование должности	подпись	инициалы, фамилия
-------------------------------	---------	-------------------



Номер: 01FA6FC70057ABDE994A5EC10EB5FF27E7
 Действителен: с 04.02.2020 15:56:08
 Действителен: по 04.05.2021 16:06:08
 Владелец: Росреестр


Центр государственных и муниципальных услуг
 МАУ г. о. Самара "МФЦ" №4, ул. Урицкого 2
 уполномоченный сотрудник МФЦ Кошелюк А. А. 
 6 апреля 2021 г. 12 ч. 30 мин.

Земельный участок			
вид объекта недвижимости			
Лист № 2 раздела 2	Всего листов раздела 2: 2	Всего разделов: 3	Всего листов выписки: 4
31 марта 2021г.			
Кадастровый номер:		63:09:0302051:2473	
11	Сведения о невозможности государственной регистрации перехода, прекращения, ограничения права на земельный участок из земель сельскохозяйственного назначения:	данные отсутствуют	

полное наименование должности	подпись	инициалы, фамилия
-------------------------------	---------	-------------------

Номер: 01FA6FC70057ABDE994A5EC10EB5FF27E7
 Действителен: с 04.02.2020 15:56:08
 Действителен: по 04.05.2021 16:06:08
 Владелец: Росреестр



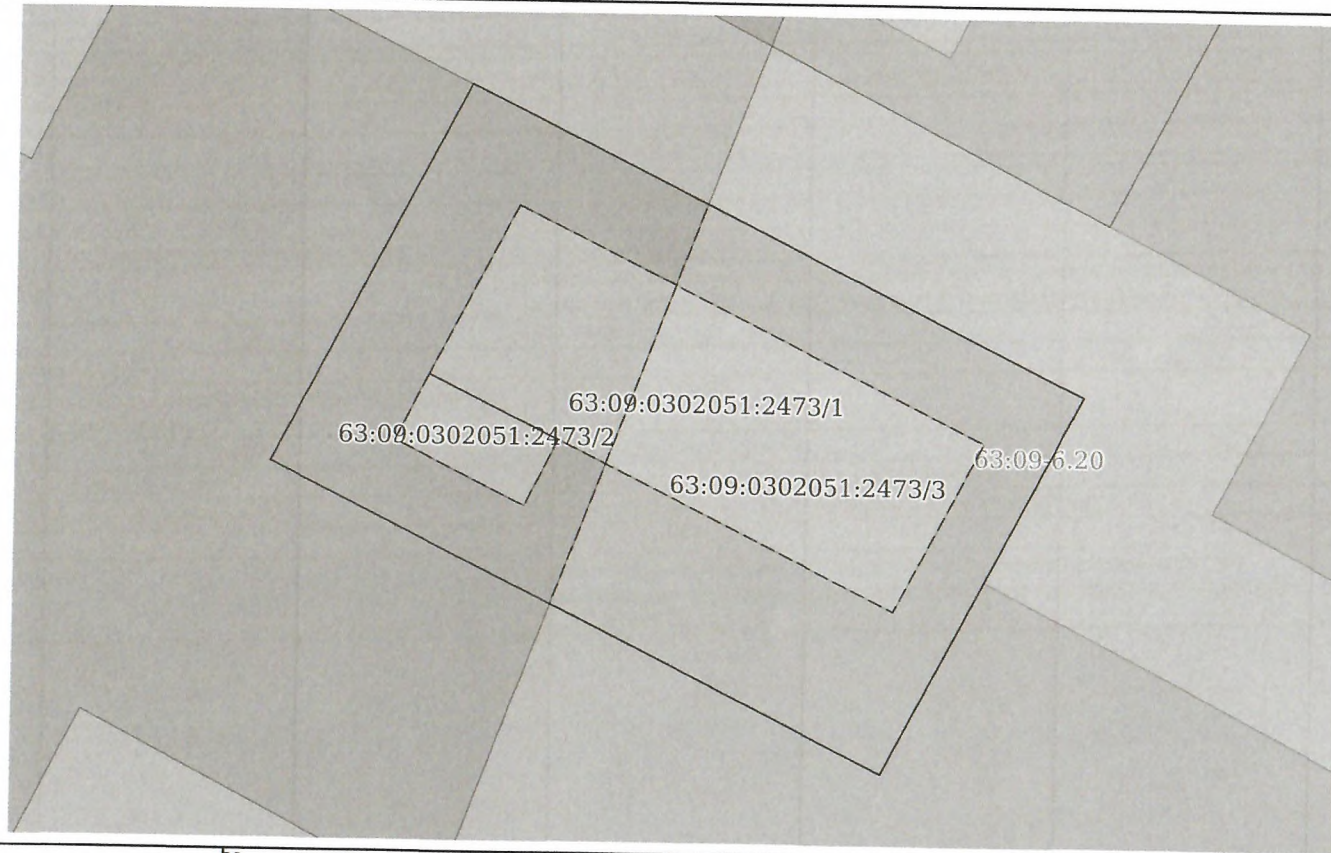
Центр государственных и муниципальных услуг
 МАУ г. о. Самара "МФЦ" №4, ул. Урицкого 2
 уполномоченный сотрудник МФЦ Кошелюк А. А. 
 6 апреля 2021 г. 12 ч. 30 мин.

Выписка из Единого государственного реестра недвижимости об основных характеристиках и зарегистрированных правах на объект недвижимости

Описание местоположения земельного участка

Земельный участок			
вид объекта недвижимости			
Лист № 1 раздела 3	Всего листов раздела 3: 1	Всего разделов: 3	Всего листов выписки: 4
31 марта 2021г.			
Кадастровый номер:		63:09:0302051:2473	

План (чертеж, схема) земельного участка



Масштаб 1:70

Условные обозначения:

полное наименование должности	подпись	инициалы, фамилия
-------------------------------	---------	-------------------



Номер: 01FA6FC70057ABDE994A5EC10EB5FF27E7
 Действителен: с 04.02.2020 15:56:08
 Действителен: по 04.05.2021 16:06:08
 Владелец: Росреестр

Центр государственных и муниципальных услуг
 МАУ г. о. Самара "МФЦ" №4, ул. Урицкого 2
 уполномоченный сотрудник МФЦ Кошелюк А. А.
 6 апреля 2021 г. 12 ч. 30 мин.