

ФГИС ЕГРН

полное наименование органа регистрации прав

Раздел 1

Выписка из Единого государственного реестра недвижимости об объекте недвижимости
Сведения о характеристиках объекта недвижимости

На основании запроса от 06.09.2021 г., поступившего на рассмотрение 06.09.2021 г., сообщаем, что согласно записям Единого государственного реестра недвижимости:

Земельный участок		
(вид объекта недвижимости)		
Лист № ____ Раздела 1	Всего листов раздела 1 : ____	Всего разделов: ____
Всего листов выписки: ____		
06.09.2021 № 99/2021/415392086		
Кадастровый номер:	67:15:0000000:280	
Номер кадастрового квартала:	67:15:0020401	
Дата присвоения кадастрового номера:	25.11.2009	
Ранее присвоенный государственный учетный номер:	данные отсутствуют	
Адрес:	Российская Федерация, Смоленская область, р-н Рославльский, примерно в 2650 м юго-восточнее д. Костыри в границах ТОО "Костыри"	
Площадь:	2330200 +/- 13357 кв. м	
Кадастровая стоимость, руб.:	7177016	
Кадастровые номера расположенных в пределах земельного участка объектов недвижимости:	данные отсутствуют	
Кадастровые номера объектов недвижимости, из которых образован объект недвижимости:	67:15:0000000:205	
Кадастровые номера образованных объектов недвижимости:	данные отсутствуют	
Сведения о включении объекта недвижимости в состав предприятия как имущественного комплекса:		
Государственный регистратор		ФГИС ЕГРН
полное наименование должности	подпись	инициалы, фамилия

М.П.

Раздел 1

Выписка из Единого государственного реестра недвижимости об объекте недвижимости

Сведения о характеристиках объекта недвижимости

Земельный участок		
(вид объекта недвижимости)		
Лист № __ Раздела 1	Всего листов раздела 1 : __	Всего разделов: __
Всего листов выписки: __		
06.09.2021 № 99/2021/415392086		
Кадастровый номер:		67:15:0000000:280
Категория земель:	Земли сельскохозяйственного назначения	
Виды разрешенного использования:	для сельскохозяйственного производства	
Сведения о кадастровом инженере:	Чернобровенко Ирина Вячеславовна №36-11-338	
Сведения о лесах, водных объектах и об иных природных объектах, расположенных в пределах земельного участка:	данные отсутствуют	
Сведения о том, что земельный участок полностью или частично расположен в границах зоны с особыми условиями использования территории или территории объекта культурного наследия	данные отсутствуют	
Сведения о том, что земельный участок расположен в границах особой экономической зоны, территории опережающего социально-экономического развития, зоны территориального развития в Российской Федерации, игровой зоны:	данные отсутствуют	
Сведения о том, что земельный участок расположен в границах особо охраняемой природной территории, охотничьих угодий, лесничеств, лесопарков:	данные отсутствуют	
Сведения о результатах проведения государственного земельного надзора:	данные отсутствуют	
Сведения о расположении земельного участка в границах территории, в отношении которой утвержден проект межевания территории:	данные отсутствуют	
Государственный регистратор		ФГИС ЕГРН
полное наименование должности	подпись	инициалы, фамилия

М.П.

Раздел 1

Выписка из Единого государственного реестра недвижимости об объекте недвижимости

Сведения о характеристиках объекта недвижимости

Земельный участок		
(вид объекта недвижимости)		
Лист № __ Раздела 1	Всего листов раздела 1 : __	Всего разделов: __
Всего листов выписки: __		
06.09.2021 № 99/2021/415392086		
Кадастровый номер:		67:15:0000000:280
Условный номер земельного участка:	данные отсутствуют	
Сведения о принятии акта и (или) заключении договора, предусматривающих предоставление в соответствии с земельным законодательством исполнительным органом государственной власти или органом местного самоуправления находящегося в государственной или муниципальной собственности земельного участка для строительства наемного дома социального использования или наемного дома коммерческого использования:	данные отсутствуют	
Сведения о том, что земельный участок или земельные участки образованы на основании решения об изъятии земельного участка и (или) расположенного на нем объекта недвижимости для государственных или муниципальных нужд:	данные отсутствуют	
Сведения о том, что земельный участок образован из земель или земельного участка, государственная собственность на которые не разграничена:	данные отсутствуют	
Сведения о наличии земельного спора о местоположении границ земельных участков:	данные отсутствуют	
Статус записи об объекте недвижимости:	Сведения об объекте недвижимости имеют статус "актуальные"	
Особые отметки:	Сведения о видах разрешенного использования имеют статус «Актуальные незасвидетельствованные». Право (ограничение права, обременение объекта недвижимости) зарегистрировано на данный объект недвижимости с видами разрешенного использования отсутствует. Сведения необходимые для заполнения раздела 3.1 отсутствуют.	
Получатель выписки:	Свейко Александр Александрович	
Государственный регистратор		ФГИС ЕГРН
полное наименование должности	подпись	инициалы, фамилия

М.П.

Раздел 2

Выписка из Единого государственного реестра недвижимости об объекте недвижимости
Сведения о зарегистрированных правах

Земельный участок	
(вид объекта недвижимости)	
Лист № ____ Раздела 2	Всего листов раздела 2 : ____
Всего разделов: ____	
Всего листов выписки: ____	
06.09.2021 № 99/2021/415392086	
Кадастровый номер:	67:15:0000000:280
1. Правообладатель (правообладатели):	1.1. Открытое акционерное общество "Смоленский Банк", ИНН: 6732013898
2. Вид, номер и дата государственной регистрации права:	2.1. Собственность, № 67:15:0000000:280-67/056/2019-11 от 30.09.2019
3. Ограничение прав и обременение объекта недвижимости:	не зарегистрировано
4. Договоры участия в долевом строительстве:	не зарегистрировано
5. Заявленные в судебном порядке права требования:	данные отсутствуют
6. Сведения о возражении в отношении зарегистрированного права:	данные отсутствуют
7. Сведения о наличии решения об изъятии объекта недвижимости для государственных и муниципальных нужд:	данные отсутствуют
8. Сведения о невозможности государственной регистрации без личного участия правообладателя или его законного представителя:	
9. Правопритязания и сведения о наличии поступивших, но не рассмотренных заявлений о проведении государственной регистрации права (перехода, прекращения права), ограничения права или обременения объекта недвижимости, сделки в отношении объекта недвижимости:	данные отсутствуют
10. Сведения об осуществлении государственной регистрации сделки, права, ограничения права без необходимого в силу закона согласия третьего лица, органа:	данные отсутствуют
11. Сведения о невозможности государственной регистрации перехода, прекращения, ограничения права на земельный участок из земель сельскохозяйственного назначения:	

Государственный регистратор		ФГИС ЕГРН
полное наименование должности	подпись	инициалы, фамилия

М.П.

Раздел 3

Выписка из Единого государственного реестра недвижимости об объекте недвижимости
Описание местоположения земельного участка

Земельный участок			
<small>(вид объекта недвижимости)</small>			
Лист № ____ Раздела 3	Всего листов раздела 3 : ____	Всего разделов: ____	Всего листов выписки: ____
06.09.2021 № 99/2021/415392086			
Кадастровый номер:		67:15:0000000:280	

План (чертеж, схема) земельного участка			
			
Масштаб 1: данные отсутствуют	Условные обозначения:		

Государственный регистратор		ФГИС ЕГРН
полное наименование должности	подпись	инициалы, фамилия

М.П.

Выписка из Единого государственного реестра недвижимости об объекте недвижимости
Описание местоположения земельного участка

Земельный участок			
(вид объекта недвижимости)			
Лист № ____ Раздела 3.2	Всего листов раздела 3.2 : ____	Всего разделов: ____	Всего листов выписки: ____
06.09.2021 № 99/2021/415392086			
Кадастровый номер:		67:15:0000000:280	

Сведения о характерных точках границы земельного участка				
Система координат: МСК_67				
Зона №				
Номер точки	Координаты		Описание закрепления на местности	Средняя квадратическая погрешность определения координат характерных точек границ земельного участка, м
	X	Y		
1	2	3	4	5
1	390062.32	1287641.03	данные отсутствуют	данные отсутствуют
2	390071.65	1288174.66	данные отсутствуют	данные отсутствуют
3	389962.59	1288106.06	данные отсутствуют	данные отсутствуют
4	389898.67	1288092.66	данные отсутствуют	данные отсутствуют
5	389887.16	1288094.42	данные отсутствуют	данные отсутствуют
6	389889.4	1288106.4	данные отсутствуют	данные отсутствуют
7	389944.64	1288136	данные отсутствуют	данные отсутствуют
8	390029.15	1288189.08	данные отсутствуют	данные отсутствуют
9	390067.06	1288243.68	данные отсутствуют	данные отсутствуют
10	390005.37	1288353.62	данные отсутствуют	данные отсутствуют
11	389968.26	1288442.98	данные отсутствуют	данные отсутствуют
12	389913.26	1288530.27	данные отсутствуют	данные отсутствуют
13	389865.84	1288593.5	данные отсутствуют	данные отсутствуют
14	389856.9	1288632	данные отсутствуют	данные отсутствуют
15	389824.6	1288671.18	данные отсутствуют	данные отсутствуют

Государственный регистратор		ФГИС ЕГРН
полное наименование должности	подпись	инициалы, фамилия

М.П.

Выписка из Единого государственного реестра недвижимости об объекте недвижимости
Описание местоположения земельного участка

Земельный участок			
(вид объекта недвижимости)			
Лист № ____ Раздела 3.2	Всего листов раздела 3.2 : ____	Всего разделов: ____	Всего листов выписки: ____
06.09.2021 № 99/2021/415392086			
Кадастровый номер:		67:15:0000000:280	

Сведения о характерных точках границы земельного участка				
Система координат: МСК_67				
Зона №				
Номер точки	Координаты		Описание закрепления на местности	Средняя квадратическая погрешность определения координат характерных точек границ земельного участка, м
	X	Y		
1	2	3	4	5
16	389815.66	1288708.98	данные отсутствуют	данные отсутствуют
17	389883.71	1288689.73	данные отсутствуют	данные отсутствуют
18	389911.89	1288769.45	данные отсутствуют	данные отсутствуют
19	389924.26	1288831.99	данные отсутствуют	данные отсутствуют
20	389920.82	1288904.16	данные отсутствуют	данные отсутствуют
21	389912.58	1288968.08	данные отсутствуют	данные отсутствуют
22	389907.08	1289046.43	данные отсутствуют	данные отсутствуют
23	389894.02	1289108.98	данные отсутствуют	данные отсутствуют
24	389885.08	1289144.02	данные отсутствуют	данные отсутствуют
25	389887.14	1289162.58	данные отсутствуют	данные отсутствуют
26	389838.34	1289216.2	данные отсутствуют	данные отсутствуют
27	389796.42	1289212.76	данные отсутствуют	данные отсутствуют
28	389748.3	1289203.84	данные отсутствуют	данные отсутствуют
29	389698.13	1289243.01	данные отсутствуют	данные отсутствуют
30	389685.07	1289223.08	данные отсутствуют	данные отсутствуют

Государственный регистратор		ФГИС ЕГРН
полное наименование должности	подпись	инициалы, фамилия

М.П.

Выписка из Единого государственного реестра недвижимости об объекте недвижимости
Описание местоположения земельного участка

Земельный участок			
(вид объекта недвижимости)			
Лист № ____ Раздела 3.2	Всего листов раздела 3.2 : ____	Всего разделов: ____	Всего листов выписки: ____
06.09.2021 № 99/2021/415392086			
Кадастровый номер:		67:15:0000000:280	

Сведения о характерных точках границы земельного участка				
Система координат: МСК_67				
Зона №				
Номер точки	Координаты		Описание закрепления на местности	Средняя квадратическая погрешность определения координат характерных точек границ земельного участка, м
	X	Y		
1	2	3	4	5
31	389699.5	1289195.59	данные отсутствуют	данные отсутствуют
32	389729.66	1289169.92	данные отсутствуют	данные отсутствуют
33	389775	1289163.04	данные отсутствуют	данные отсутствуют
34	389774.42	1289142.66	данные отсутствуют	данные отсутствуют
35	389733.87	1289111.05	данные отсутствуют	данные отсутствуют
36	389720.12	1289056.75	данные отсутствуют	данные отсутствуют
37	389687.82	1289066.38	данные отсутствуют	данные отсутствуют
38	389660.32	1289046.45	данные отсутствуют	данные отсутствуют
39	389630.77	1288964.66	данные отсутствуют	данные отсутствуют
40	389651.39	1288899.37	данные отсутствуют	данные отсутствуют
41	389624.94	1288795.42	данные отсутствуют	данные отсутствуют
42	389697.8	1288756.67	данные отсутствуют	данные отсутствуют
43	389692.12	1288746.1	данные отсутствуют	данные отсутствуют
44	389619.5	1288784.73	данные отсутствуют	данные отсутствуют
45	389506.87	1288829	данные отсутствуют	данные отсутствуют

Государственный регистратор		ФГИС ЕГРН
полное наименование должности	подпись	инициалы, фамилия

М.П.

Выписка из Единого государственного реестра недвижимости об объекте недвижимости
Описание местоположения земельного участка

Земельный участок			
<small>(вид объекта недвижимости)</small>			
Лист № ____ Раздела 3.2	Всего листов раздела 3.2 : ____	Всего разделов: ____	Всего листов выписки: ____
06.09.2021 № 99/2021/415392086			
Кадастровый номер:		67:15:0000000:280	

Сведения о характерных точках границы земельного участка				
Система координат: МСК_67				
Зона №				
Номер точки	Координаты		Описание закрепления на местности	Средняя квадратическая погрешность определения координат характерных точек границ земельного участка, м
	X	Y		
1	2	3	4	5
46	389428.35	1288856.5	данные отсутствуют	данные отсутствуют
47	389475.94	1288985.19	данные отсутствуют	данные отсутствуют
48	389465.64	1289023.85	данные отсутствуют	данные отсутствуют
49	389500.86	1289075.74	данные отсутствуют	данные отсутствуют
50	389505.15	1289146.36	данные отсутствуют	данные отсутствуют
51	389479.9	1289189.14	данные отсутствуют	данные отсутствуют
52	389357.56	1289233.13	данные отсутствуют	данные отсутствуют
53	389210.99	1289277.12	данные отсутствуют	данные отсутствуют
54	389126.11	1289312.17	данные отсутствуют	данные отсутствуют
55	389189.34	1289451.34	данные отсутствуют	данные отсутствуют
56	389113.18	1289503.41	данные отсутствуют	данные отсутствуют
57	389111.64	1289517.93	данные отсутствуют	данные отсутствуют
58	389155.36	1289596.8	данные отсутствуют	данные отсутствуют
59	389153.82	1289606.25	данные отсутствуют	данные отсутствуют
60	389091.88	1289655.82	данные отсутствуют	данные отсутствуют

Государственный регистратор		ФГИС ЕГРН
полное наименование должности	подпись	инициалы, фамилия

М.П.

Раздел 3.2

Выписка из Единого государственного реестра недвижимости об объекте недвижимости
Описание местоположения земельного участка

Земельный участок			
(вид объекта недвижимости)			
Лист № ____ Раздела 3.2	Всего листов раздела 3.2 : ____	Всего разделов: ____	Всего листов выписки: ____
06.09.2021 № 99/2021/415392086			
Кадастровый номер:		67:15:0000000:280	

Сведения о характерных точках границы земельного участка				
Система координат: МСК_67				
Зона №				
Номер точки	Координаты		Описание закрепления на местности	Средняя квадратическая погрешность определения координат характерных точек границ земельного участка, м
	X	Y		
1	2	3	4	5
61	388988.18	1289712.09	данные отсутствуют	данные отсутствуют
62	388918.76	1289744.9	данные отсутствуют	данные отсутствуют
63	388869.28	1289762.77	данные отсутствуют	данные отсутствуют
64	388842.98	1289775.46	данные отсутствуют	данные отсутствуют
65	388827.18	1289751.44	данные отсутствуют	данные отсутствуют
66	388794.54	1289741.47	данные отсутствуют	данные отсутствуют
67	388687.83	1289748.52	данные отсутствуют	данные отсутствуют
68	388643.16	1289739.75	данные отсутствуют	данные отсутствуют
69	388586.97	1289762.26	данные отсутствуют	данные отсутствуют
70	388481.98	1289834.43	данные отсутствуют	данные отсутствуют
71	388366.86	1289884.94	данные отсутствуют	данные отсутствуют
72	388306.73	1289810.2	данные отсутствуют	данные отсутствуют
73	388163.43	1289617.24	данные отсутствуют	данные отсутствуют
74	388034.38	1289469.3	данные отсутствуют	данные отсутствуют
75	387982.32	1289401.77	данные отсутствуют	данные отсутствуют

Государственный регистратор		ФГИС ЕГРН
полное наименование должности	подпись	инициалы, фамилия

М.П.

Раздел 3.2

Выписка из Единого государственного реестра недвижимости об объекте недвижимости
Описание местоположения земельного участка

Земельный участок			
(вид объекта недвижимости)			
Лист № ____	Раздела 3.2	Всего листов раздела 3.2 : ____	Всего разделов: ____
06.09.2021 № 99/2021/415392086		Всего листов выписки: ____	
Кадастровый номер:		67:15:0000000:280	

Сведения о характерных точках границы земельного участка				
Система координат: МСК_67				
Зона №				
Номер точки	Координаты		Описание закрепления на местности	Средняя квадратическая погрешность определения координат характерных точек границ земельного участка, м
	X	Y		
1	2	3	4	5
76	387926.66	1289194.04	данные отсутствуют	данные отсутствуют
77	388034.98	1289095.85	данные отсутствуют	данные отсутствуют
78	388291.09	1288869.47	данные отсутствуют	данные отсутствуют
79	388411.28	1288815	данные отсутствуют	данные отсутствуют
80	388438.6	1288770.67	данные отсутствуют	данные отсутствуют
81	388438.78	1288763.8	данные отсутствуют	данные отсутствуют
82	388450.46	1288761.74	данные отсутствуют	данные отсутствуют
83	388459.48	1288753.59	данные отсутствуют	данные отсутствуют
84	388462.66	1288742.66	данные отсутствуют	данные отсутствуют
85	388533.62	1288679.43	данные отсутствуют	данные отсутствуют
86	388586.37	1288625.14	данные отсутствуют	данные отсутствуют
87	388723.48	1288513.28	данные отсутствуют	данные отсутствуют
88	388751.66	1288497.99	данные отсутствуют	данные отсутствуют
89	388792.73	1288449.01	данные отсутствуют	данные отсутствуют
90	388849.6	1288391.8	данные отсутствуют	данные отсутствуют

Государственный регистратор		ФГИС ЕГРН
полное наименование должности	подпись	инициалы, фамилия

М.П.

Раздел 3.2

Выписка из Единого государственного реестра недвижимости об объекте недвижимости
Описание местоположения земельного участка

Земельный участок			
(вид объекта недвижимости)			
Лист № ____ Раздела 3.2	Всего листов раздела 3.2 : ____	Всего разделов: ____	Всего листов выписки: ____
06.09.2021 № 99/2021/415392086			
Кадастровый номер:		67:15:0000000:280	

Сведения о характерных точках границы земельного участка				
Система координат: МСК_67				
Зона №				
Номер точки	Координаты		Описание закрепления на местности	Средняя квадратическая погрешность определения координат характерных точек границ земельного участка, м
	X	Y		
1	2	3	4	5
91	388906.65	1288346.61	данные отсутствуют	данные отсутствуют
92	389038.1	1288228.56	данные отсутствуют	данные отсутствуют
93	389181.91	1288099.7	данные отсутствуют	данные отсутствуют
94	389366.45	1287944.72	данные отсутствуют	данные отсутствуют
95	389436.21	1287913.44	данные отсутствуют	данные отсутствуют
96	389498.4	1287852.62	данные отсутствуют	данные отсутствуют
97	389544.46	1287824.09	данные отсутствуют	данные отсутствуют
98	389587.41	1287778.73	данные отсутствуют	данные отсутствуют
99	389674.01	1287716.88	данные отсутствуют	данные отсутствуют
100	389880.54	1287602.44	данные отсутствуют	данные отсутствуют
101	389918	1287607.6	данные отсутствуют	данные отсутствуют
102	389965.3	1287609.32	данные отсутствуют	данные отсутствуют
103	389990.04	1287625.82	данные отсутствуют	данные отсутствуют
104	390014.56	1287658.8	данные отсутствуют	данные отсутствуют
105	390049.62	1287649.2	данные отсутствуют	данные отсутствуют

Государственный регистратор		ФГИС ЕГРН
полное наименование должности	подпись	инициалы, фамилия

М.П.

Раздел 3.2

Выписка из Единого государственного реестра недвижимости об объекте недвижимости
Описание местоположения земельного участка

Земельный участок			
(вид объекта недвижимости)			
Лист № ____ Раздела 3.2	Всего листов раздела 3.2 : ____	Всего разделов: ____	Всего листов выписки: ____
06.09.2021 № 99/2021/415392086			
Кадастровый номер:		67:15:0000000:280	

Сведения о характерных точках границы земельного участка				
Система координат: МСК_67				
Зона №				
Номер точки	Координаты		Описание закрепления на местности	Средняя квадратическая погрешность определения координат характерных точек границ земельного участка, м
	X	Y		
1	2	3	4	5
106	389718.34	1288515.43	данные отсутствуют	данные отсутствуют
107	389716.47	1288514.02	данные отсутствуют	данные отсутствуют
108	389715.06	1288515.89	данные отсутствуют	данные отсутствуют
109	389716.93	1288517.3	данные отсутствуют	данные отсутствуют
110	389548.34	1288384.15	данные отсутствуют	данные отсутствуют
111	389546.47	1288382.74	данные отсутствуют	данные отсутствуют
112	389545.06	1288384.61	данные отсутствуют	данные отсутствуют
113	389546.93	1288386.02	данные отсутствуют	данные отсутствуют
114	389208.54	1288121.64	данные отсутствуют	данные отсутствуют
115	389206.67	1288120.23	данные отсутствуют	данные отсутствуют
116	389205.26	1288122.1	данные отсутствуют	данные отсутствуют
117	389207.13	1288123.51	данные отсутствуют	данные отсутствуют
118	389378.36	1288252.74	данные отсутствуют	данные отсутствуют
119	389376.49	1288251.2	данные отсутствуют	данные отсутствуют
120	389375.08	1288253.2	данные отсутствуют	данные отсутствуют

Государственный регистратор		ФГИС ЕГРН
полное наименование должности	подпись	инициалы, фамилия

М.П.

Раздел 3.2

Выписка из Единого государственного реестра недвижимости об объекте недвижимости
Описание местоположения земельного участка

Земельный участок			
(вид объекта недвижимости)			
Лист № ____ Раздела 3.2	Всего листов раздела 3.2 : ____	Всего разделов: ____	Всего листов выписки: ____
06.09.2021 № 99/2021/415392086			
Кадастровый номер:		67:15:0000000:280	

Сведения о характерных точках границы земельного участка				
Система координат: МСК_67				
Зона №				
Номер точки	Координаты		Описание закрепления на местности	Средняя квадратическая погрешность определения координат характерных точек границ земельного участка, м
	X	Y		
1	2	3	4	5
121	389376.95	1288254.61	данные отсутствуют	данные отсутствуют
122	388295.52	1289538.88	данные отсутствуют	данные отсутствуют
123	388277.17	1289547.31	данные отсутствуют	данные отсутствуют
124	388278.67	1289550.58	данные отсутствуют	данные отсутствуют
125	388297.02	1289542.15	данные отсутствуют	данные отсутствуют
126	388405.14	1289770.82	данные отсутствуют	данные отсутствуют
127	388386.72	1289779.12	данные отсутствуют	данные отсутствуют
128	388388.2	1289782.4	данные отсутствуют	данные отсутствуют
129	388406.62	1289774.1	данные отсутствуют	данные отсутствуют
130	388207.98	1289353.57	данные отсутствуют	данные отсутствуют
131	388189.7	1289362.16	данные отсутствуют	данные отсутствуют
132	388191.23	1289365.42	данные отсутствуют	данные отсутствуют
133	388209.51	1289356.83	данные отсутствуют	данные отсутствуют
134	388098.8	1289122.33	данные отсутствуют	данные отсутствуют
135	388080.38	1289130.66	данные отсутствуют	данные отсутствуют

Государственный регистратор		ФГИС ЕГРН
полное наименование должности	подпись	инициалы, фамилия

М.П.

Раздел 3.2

Выписка из Единого государственного реестра недвижимости об объекте недвижимости
Описание местоположения земельного участка

Земельный участок			
(вид объекта недвижимости)			
Лист № ____ Раздела 3.2	Всего листов раздела 3.2 : ____	Всего разделов: ____	Всего листов выписки: ____
06.09.2021 № 99/2021/415392086			
Кадастровый номер:		67:15:0000000:280	

Сведения о характерных точках границы земельного участка				
Система координат: МСК_67				
Зона №				
Номер точки	Координаты		Описание закрепления на местности	Средняя квадратическая погрешность определения координат характерных точек границ земельного участка, м
	X	Y		
1	2	3	4	5
136	388081.87	1289133.94	данные отсутствуют	данные отсутствуют
137	388100.28	1289125.61	данные отсутствуют	данные отсутствуют
138	388825.66	1288881.03	данные отсутствуют	данные отсутствуют
139	388816.99	1288873.43	данные отсутствуют	данные отсутствуют
140	388806.08	1288872.92	данные отсутствуют	данные отсутствуют
141	388803.32	1288882.54	данные отсутствуют	данные отсутствуют
142	388809.42	1288890.96	данные отсутствуют	данные отсутствуют
143	388820.86	1288890.96	данные отсутствуют	данные отсутствуют
144	388984.44	1288948.25	данные отсутствуют	данные отсутствуют
145	388975.51	1288942.32	данные отсутствуют	данные отсутствуют
146	388964.34	1288948.5	данные отсутствуют	данные отсутствуют
147	388964.17	1288962.16	данные отсутствуют	данные отсутствуют
148	388969.58	1288966.54	данные отсутствуют	данные отсутствуют
149	388979.89	1288966.2	данные отсутствуют	данные отсутствуют
150	388984.54	1288960.21	данные отсутствуют	данные отсутствуют

Государственный регистратор		ФГИС ЕГРН
полное наименование должности	подпись	инициалы, фамилия

М.П.

Выписка из Единого государственного реестра недвижимости об объекте недвижимости
Описание местоположения земельного участка

Земельный участок			
(вид объекта недвижимости)			
Лист № ____ Раздела 3.2	Всего листов раздела 3.2 : ____	Всего разделов: ____	Всего листов выписки: ____
06.09.2021 № 99/2021/415392086			
Кадастровый номер:		67:15:0000000:280	

Сведения о характерных точках границы земельного участка				
Система координат: МСК_67				
Зона №				
Номер точки	Координаты		Описание закрепления на местности	Средняя квадратическая погрешность определения координат характерных точек границ земельного участка, м
	X	Y		
1	2	3	4	5
151	388220.09	1289563.21	данные отсутствуют	данные отсутствуют
152	388199.22	1289559.24	данные отсутствуют	данные отсутствуют
153	388197.37	1289560.12	данные отсутствуют	данные отсутствуют
154	388187.17	1289578.74	данные отсутствуют	данные отсутствуют
155	388208.03	1289582.72	данные отсутствуют	данные отсутствуют
156	388209.89	1289581.85	данные отсутствуют	данные отсутствуют
157	388042.54	1289186.92	данные отсутствуют	данные отсутствуют
158	388021.67	1289182.95	данные отсутствуют	данные отсутствуют
159	388019.82	1289183.83	данные отсутствуют	данные отсутствуют
160	388009.61	1289202.45	данные отсутствуют	данные отсутствуют
161	388030.48	1289206.43	данные отсутствуют	данные отсутствуют
162	388032.34	1289205.56	данные отсутствуют	данные отсутствуют
163	389233.06	1288890.53	данные отсутствуют	данные отсутствуют
164	389207.06	1288862.9	данные отсутствуют	данные отсутствуют
165	389177.7	1288883.04	данные отсутствуют	данные отсутствуют

Государственный регистратор		ФГИС ЕГРН
полное наименование должности	подпись	инициалы, фамилия

М.П.

Раздел 3.2

Выписка из Единого государственного реестра недвижимости об объекте недвижимости
Описание местоположения земельного участка

Земельный участок			
(вид объекта недвижимости)			
Лист № ____	Раздела 3.2	Всего листов раздела 3.2 : ____	Всего разделов: ____
06.09.2021 № 99/2021/415392086		Всего листов выписки: ____	
Кадастровый номер:		67:15:0000000:280	

Сведения о характерных точках границы земельного участка				
Система координат: МСК_67				
Зона №				
Номер точки	Координаты		Описание закрепления на местности	Средняя квадратическая погрешность определения координат характерных точек границ земельного участка, м
	X	Y		
1	2	3	4	5
166	389177.64	1288893.96	данные отсутствуют	данные отсутствуют
167	389223.7	1288918.5	данные отсутствуют	данные отсутствуют
168	389234.94	1288900.06	данные отсутствуют	данные отсутствуют
169	388741.16	1289580.58	данные отсутствуют	данные отсутствуют
170	388717.8	1289568.38	данные отсутствуют	данные отсутствуют
171	388696.14	1289569.15	данные отсутствуют	данные отсутствуют
172	388693.4	1289585.74	данные отсутствуют	данные отсутствуют
173	388757.47	1289637.17	данные отсутствуют	данные отсутствуют
174	388761.15	1289632.81	данные отсутствуют	данные отсутствуют
175	388761.7	1289620.6	данные отсутствуют	данные отсутствуют


Государственный регистратор		ФГИС ЕГРН
полное наименование должности	подпись	инициалы, фамилия

М.П.

Раздел 4

Выписка из Единого государственного реестра недвижимости об объекте недвижимости
Сведения о частях земельного участка

Земельный участок			
(вид объекта недвижимости)			
Лист № ____ Раздела 4	Всего листов раздела 4 : ____	Всего разделов: ____	Всего листов выписки: ____
06.09.2021 № 99/2021/415392086			
Кадастровый номер:		67:15:0000000:280	

План (чертеж, схема) части земельного участка	Учетный номер части: 67:15:0000000:280/1
	
Масштаб 1: данные отсутствуют	Условные обозначения:


Государственный регистратор		ФГИС ЕГРН
полное наименование должности	подпись	инициалы, фамилия

М.П.

Раздел 4

Выписка из Единого государственного реестра недвижимости об объекте недвижимости
Сведения о частях земельного участка

Земельный участок			
(вид объекта недвижимости)			
Лист № ____ Раздела 4	Всего листов раздела 4 : ____	Всего разделов: ____	Всего листов выписки: ____
06.09.2021 № 99/2021/415392086			
Кадастровый номер:		67:15:0000000:280	

План (чертеж, схема) части земельного участка		Учетный номер части: 67:15:0000000:280/2	
			
Масштаб 1: данные отсутствуют	Условные обозначения:		


Государственный регистратор		ФГИС ЕГРН
полное наименование должности	подпись	инициалы, фамилия

М.П.

Раздел 4

Выписка из Единого государственного реестра недвижимости об объекте недвижимости
Сведения о частях земельного участка

Земельный участок			
(вид объекта недвижимости)			
Лист № ____ Раздела 4	Всего листов раздела 4 : ____	Всего разделов: ____	Всего листов выписки: ____
06.09.2021 № 99/2021/415392086			
Кадастровый номер:		67:15:0000000:280	

План (чертеж, схема) части земельного участка		Учетный номер части: 67:15:0000000:280/3	
			
Масштаб 1: данные отсутствуют	Условные обозначения:		

Государственный регистратор		ФГИС ЕГРН
полное наименование должности	подпись	инициалы, фамилия

М.П.

Раздел 4.1

Выписка из Единого государственного реестра недвижимости об объекте недвижимости
Сведения о частях земельного участка

Земельный участок			
(вид объекта недвижимости)			
Лист № ____ Раздела 4.1	Всего листов раздела 4.1 : ____	Всего разделов: ____	Всего листов выписки: ____
06.09.2021 № 99/2021/415392086			
Кадастровый номер:		67:15:0000000:280	

Учетный номер части	Площадь (м ²)	Содержание ограничения в использовании или ограничения права на объект недвижимости или обременения объекта недвижимости
1	2	3
1	73548	
2	39365	
3	39267	Ограничения прав на земельный участок, предусмотренные статьями 56, 56.1 Земельного кодекса Российской Федерации, Постановление № 255 от 26.03.1984, срок действия: 05.12.2016

Государственный регистратор		ФГИС ЕГРН
полное наименование должности	подпись	инициалы, фамилия

М.П.

Раздел 4.2

Выписка из Единого государственного реестра недвижимости об объекте недвижимости
Сведения о частях земельного участка

Земельный участок				
(вид объекта недвижимости)				
Лист № ____ Раздела 4.2		Всего листов раздела 4.2 : ____		Всего разделов: ____
Всего листов выписки: ____				
06.09.2021 № 99/2021/415392086				
Кадастровый номер:				67:15:0000000:280
Сведения о характерных точках границы части (частей) земельного участка				
Учетный номер части: 1				
Система координат: МСК_67				
Зона №				
Номер точки	Координаты, м		Описание закрепления на местности	Средняя квадратическая погрешность определения координат характерных точек границы части земельного участка, м
	X	Y		
1	2	3	4	5
14	389856.9	1288632	данные отсутствуют	данные отсутствуют
14	389856.9	1288632	данные отсутствуют	данные отсутствуют
77	388034.98	1289095.85	данные отсутствуют	данные отсутствуют
93	389181.91	1288099.7	данные отсутствуют	данные отсутствуют
93	389181.91	1288099.7	данные отсутствуют	данные отсутствуют
106	389718.34	1288515.43	данные отсутствуют	данные отсутствуют
106	389718.34	1288515.43	данные отсутствуют	данные отсутствуют
107	389716.47	1288514.02	данные отсутствуют	данные отсутствуют
107	389716.47	1288514.02	данные отсутствуют	данные отсутствуют
108	389715.06	1288515.89	данные отсутствуют	данные отсутствуют
108	389715.06	1288515.89	данные отсутствуют	данные отсутствуют
109	389716.93	1288517.3	данные отсутствуют	данные отсутствуют
109	389716.93	1288517.3	данные отсутствуют	данные отсутствуют
110	389548.34	1288384.15	данные отсутствуют	данные отсутствуют
110	389548.34	1288384.15	данные отсутствуют	данные отсутствуют
111	389546.47	1288382.74	данные отсутствуют	данные отсутствуют
Государственный регистратор			ФГИС ЕГРН	
полное наименование должности			подпись	
			инициалы, фамилия	

М.П.

Раздел 4.2

Выписка из Единого государственного реестра недвижимости об объекте недвижимости

Сведения о частях земельного участка

Земельный участок			
(вид объекта недвижимости)			
Лист №	Раздела 4.2	Всего листов раздела 4.2 :	Всего разделов: _____
06.09.2021 № 99/2021/415392086		Всего листов выписки: _____	
Кадастровый номер:		67:15:0000000:280	

Номер точки	Координаты, м		Описание закрепления на местности	Средняя квадратическая погрешность определения координат характерных точек границы части земельного участка, м
	X	Y		
1	2	3	4	5
111	389546.47	1288382.74	данные отсутствуют	данные отсутствуют
112	389545.06	1288384.61	данные отсутствуют	данные отсутствуют
112	389545.06	1288384.61	данные отсутствуют	данные отсутствуют
113	389546.93	1288386.02	данные отсутствуют	данные отсутствуют
113	389546.93	1288386.02	данные отсутствуют	данные отсутствуют
114	389208.54	1288121.64	данные отсутствуют	данные отсутствуют
114	389208.54	1288121.64	данные отсутствуют	данные отсутствуют
115	389206.67	1288120.23	данные отсутствуют	данные отсутствуют
115	389206.67	1288120.23	данные отсутствуют	данные отсутствуют
116	389205.26	1288122.1	данные отсутствуют	данные отсутствуют
116	389205.26	1288122.1	данные отсутствуют	данные отсутствуют
117	389207.13	1288123.51	данные отсутствуют	данные отсутствуют
117	389207.13	1288123.51	данные отсутствуют	данные отсутствуют
118	389378.36	1288252.74	данные отсутствуют	данные отсутствуют
118	389378.36	1288252.74	данные отсутствуют	данные отсутствуют
119	389376.49	1288251.2	данные отсутствуют	данные отсутствуют
119	389376.49	1288251.2	данные отсутствуют	данные отсутствуют
Государственный регистратор				ФГИС ЕГРН
полное наименование должности			подпись	инициалы, фамилия

М.П.

Раздел 4.2

Выписка из Единого государственного реестра недвижимости об объекте недвижимости

Сведения о частях земельного участка

Земельный участок			
(вид объекта недвижимости)			
Лист №	Раздела 4.2	Всего листов раздела 4.2 :	Всего разделов: _____
06.09.2021 № 99/2021/415392086		Всего листов выписки: _____	
Кадастровый номер:		67:15:0000000:280	

Номер точки	Координаты, м		Описание закрепления на местности	Средняя квадратическая погрешность определения координат характерных точек границы части земельного участка, м	
	X	Y			
1	2	3	4	5	
120	389375.08	1288253.2	данные отсутствуют	данные отсутствуют	
120	389375.08	1288253.2	данные отсутствуют	данные отсутствуют	
121	389376.95	1288254.61	данные отсутствуют	данные отсутствуют	
121	389376.95	1288254.61	данные отсутствуют	данные отсутствуют	
122	388295.52	1289538.88	данные отсутствуют	данные отсутствуют	
123	388277.17	1289547.31	данные отсутствуют	данные отсутствуют	
124	388278.67	1289550.58	данные отсутствуют	данные отсутствуют	
125	388297.02	1289542.15	данные отсутствуют	данные отсутствуют	
126	388405.14	1289770.82	данные отсутствуют	данные отсутствуют	
127	388386.72	1289779.12	данные отсутствуют	данные отсутствуют	
128	388388.2	1289782.4	данные отсутствуют	данные отсутствуют	
129	388406.62	1289774.1	данные отсутствуют	данные отсутствуют	
130	388207.98	1289353.57	данные отсутствуют	данные отсутствуют	
131	388189.7	1289362.16	данные отсутствуют	данные отсутствуют	
132	388191.23	1289365.42	данные отсутствуют	данные отсутствуют	
133	388209.51	1289356.83	данные отсутствуют	данные отсутствуют	
134	388098.8	1289122.33	данные отсутствуют	данные отсутствуют	
Государственный регистратор				ФГИС ЕГРН	
полное наименование должности			подпись	инициалы, фамилия	

М.П.

Раздел 4.2

Выписка из Единого государственного реестра недвижимости об объекте недвижимости

Сведения о частях земельного участка

Земельный участок			
(вид объекта недвижимости)			
Лист №	Раздела 4.2	Всего листов раздела 4.2 :	Всего разделов: _____
06.09.2021 № 99/2021/415392086		Всего листов выписки: _____	
Кадастровый номер:		67:15:0000000:280	

Номер точки	Координаты, м		Описание закрепления на местности	Средняя квадратическая погрешность определения координат характерных точек границы части земельного участка, м
	X	Y		
1	2	3	4	5
135	388080.38	1289130.66	данные отсутствуют	данные отсутствуют
136	388081.87	1289133.94	данные отсутствуют	данные отсутствуют
137	388100.28	1289125.61	данные отсутствуют	данные отсутствуют
176	388473.03	1289838.36	данные отсутствуют	данные отсутствуют
177	388395.07	1289872.56	данные отсутствуют	данные отсутствуют
178	388029.83	1289100.52	данные отсутствуют	данные отсутствуют
179	388096.17	1289041.76	данные отсутствуют	данные отсутствуют
180	389863.63	1288603	данные отсутствуют	данные отсутствуют
181	389844.84	1288646.63	данные отсутствуют	данные отсутствуют
182	389162.01	1288117.53	данные отсутствуют	данные отсутствуют
183	389197.36	1288086.73	данные отсутствуют	данные отсутствуют
184	389864.34	1288599.98	данные отсутствуют	данные отсутствуют
185	389846.66	1288644.42	данные отсутствуют	данные отсутствуют
186	389164.14	1288115.62	данные отсутствуют	данные отсутствуют
187	389199.53	1288084.91	данные отсутствуют	данные отсутствуют

Государственный регистратор		ФГИС ЕГРН
полное наименование должности	подпись	инициалы, фамилия

М.П.

Раздел 4.2

Выписка из Единого государственного реестра недвижимости об объекте недвижимости
Сведения о частях земельного участка

Земельный участок				
(вид объекта недвижимости)				
Лист № ____ Раздела 4.2		Всего листов раздела 4.2 : ____		Всего разделов: ____
Всего листов выписки: ____				
06.09.2021 № 99/2021/415392086				
Кадастровый номер:			67:15:0000000:280	
Сведения о характерных точках границы части (частей) земельного участка				
Учетный номер части: 2				
Система координат: МСК_67				
Зона №				
Номер точки	Координаты, м		Описание закрепления на местности	Средняя квадратическая погрешность определения координат характерных точек границы части земельного участка, м
	X	Y		
1	2	3	4	5
14	389856.9	1288632	данные отсутствуют	данные отсутствуют
14	389856.9	1288632	данные отсутствуют	данные отсутствуют
77	388034.98	1289095.85	данные отсутствуют	данные отсутствуют
93	389181.91	1288099.7	данные отсутствуют	данные отсутствуют
93	389181.91	1288099.7	данные отсутствуют	данные отсутствуют
106	389718.34	1288515.43	данные отсутствуют	данные отсутствуют
106	389718.34	1288515.43	данные отсутствуют	данные отсутствуют
107	389716.47	1288514.02	данные отсутствуют	данные отсутствуют
107	389716.47	1288514.02	данные отсутствуют	данные отсутствуют
108	389715.06	1288515.89	данные отсутствуют	данные отсутствуют
108	389715.06	1288515.89	данные отсутствуют	данные отсутствуют
109	389716.93	1288517.3	данные отсутствуют	данные отсутствуют
109	389716.93	1288517.3	данные отсутствуют	данные отсутствуют
110	389548.34	1288384.15	данные отсутствуют	данные отсутствуют
110	389548.34	1288384.15	данные отсутствуют	данные отсутствуют
111	389546.47	1288382.74	данные отсутствуют	данные отсутствуют
Государственный регистратор			ФГИС ЕГРН	
полное наименование должности			подпись	
			инициалы, фамилия	

М.П.

Раздел 4.2

Выписка из Единого государственного реестра недвижимости об объекте недвижимости

Сведения о частях земельного участка

Земельный участок			
(вид объекта недвижимости)			
Лист №	Раздела 4.2	Всего листов раздела 4.2 :	Всего разделов: _____
Всего листов выписки: _____			
06.09.2021 № 99/2021/415392086			
Кадастровый номер:		67:15:0000000:280	

Номер точки	Координаты, м		Описание закрепления на местности	Средняя квадратическая погрешность определения координат характерных точек границы части земельного участка, м
	X	Y		
1	2	3	4	5
111	389546.47	1288382.74	данные отсутствуют	данные отсутствуют
112	389545.06	1288384.61	данные отсутствуют	данные отсутствуют
112	389545.06	1288384.61	данные отсутствуют	данные отсутствуют
113	389546.93	1288386.02	данные отсутствуют	данные отсутствуют
113	389546.93	1288386.02	данные отсутствуют	данные отсутствуют
114	389208.54	1288121.64	данные отсутствуют	данные отсутствуют
114	389208.54	1288121.64	данные отсутствуют	данные отсутствуют
115	389206.67	1288120.23	данные отсутствуют	данные отсутствуют
115	389206.67	1288120.23	данные отсутствуют	данные отсутствуют
116	389205.26	1288122.1	данные отсутствуют	данные отсутствуют
116	389205.26	1288122.1	данные отсутствуют	данные отсутствуют
117	389207.13	1288123.51	данные отсутствуют	данные отсутствуют
117	389207.13	1288123.51	данные отсутствуют	данные отсутствуют
118	389378.36	1288252.74	данные отсутствуют	данные отсутствуют
118	389378.36	1288252.74	данные отсутствуют	данные отсутствуют
119	389376.49	1288251.2	данные отсутствуют	данные отсутствуют
119	389376.49	1288251.2	данные отсутствуют	данные отсутствуют
Государственный регистратор				ФГИС ЕГРН
полное наименование должности			подпись	инициалы, фамилия

М.П.

Раздел 4.2

Выписка из Единого государственного реестра недвижимости об объекте недвижимости

Сведения о частях земельного участка

Земельный участок			
(вид объекта недвижимости)			
Лист №	Раздела 4.2	Всего листов раздела 4.2 :	Всего разделов: _____
06.09.2021 № 99/2021/415392086		Всего листов выписки: _____	
Кадастровый номер:		67:15:0000000:280	

Номер точки	Координаты, м		Описание закрепления на местности	Средняя квадратическая погрешность определения координат характерных точек границы части земельного участка, м	
	X	Y			
1	2	3	4	5	
120	389375.08	1288253.2	данные отсутствуют	данные отсутствуют	
120	389375.08	1288253.2	данные отсутствуют	данные отсутствуют	
121	389376.95	1288254.61	данные отсутствуют	данные отсутствуют	
121	389376.95	1288254.61	данные отсутствуют	данные отсутствуют	
122	388295.52	1289538.88	данные отсутствуют	данные отсутствуют	
123	388277.17	1289547.31	данные отсутствуют	данные отсутствуют	
124	388278.67	1289550.58	данные отсутствуют	данные отсутствуют	
125	388297.02	1289542.15	данные отсутствуют	данные отсутствуют	
126	388405.14	1289770.82	данные отсутствуют	данные отсутствуют	
127	388386.72	1289779.12	данные отсутствуют	данные отсутствуют	
128	388388.2	1289782.4	данные отсутствуют	данные отсутствуют	
129	388406.62	1289774.1	данные отсутствуют	данные отсутствуют	
130	388207.98	1289353.57	данные отсутствуют	данные отсутствуют	
131	388189.7	1289362.16	данные отсутствуют	данные отсутствуют	
132	388191.23	1289365.42	данные отсутствуют	данные отсутствуют	
133	388209.51	1289356.83	данные отсутствуют	данные отсутствуют	
134	388098.8	1289122.33	данные отсутствуют	данные отсутствуют	
Государственный регистратор				ФГИС ЕГРН	
полное наименование должности			подпись	инициалы, фамилия	

М.П.

Раздел 4.2

Выписка из Единого государственного реестра недвижимости об объекте недвижимости

Сведения о частях земельного участка

Земельный участок			
(вид объекта недвижимости)			
Лист №	Раздела 4.2	Всего листов раздела 4.2 :	Всего листов выписки:
06.09.2021 № 99/2021/415392086			
Кадастровый номер:		67:15:0000000:280	

Номер точки	Координаты, м		Описание закрепления на местности	Средняя квадратическая погрешность определения координат характерных точек границы части земельного участка, м
	X	Y		
1	2	3	4	5
135	388080.38	1289130.66	данные отсутствуют	данные отсутствуют
136	388081.87	1289133.94	данные отсутствуют	данные отсутствуют
137	388100.28	1289125.61	данные отсутствуют	данные отсутствуют
176	388473.03	1289838.36	данные отсутствуют	данные отсутствуют
177	388395.07	1289872.56	данные отсутствуют	данные отсутствуют
178	388029.83	1289100.52	данные отсутствуют	данные отсутствуют
179	388096.17	1289041.76	данные отсутствуют	данные отсутствуют
180	389863.63	1288603	данные отсутствуют	данные отсутствуют
181	389844.84	1288646.63	данные отсутствуют	данные отсутствуют
182	389162.01	1288117.53	данные отсутствуют	данные отсутствуют
183	389197.36	1288086.73	данные отсутствуют	данные отсутствуют
184	389864.34	1288599.98	данные отсутствуют	данные отсутствуют
185	389846.66	1288644.42	данные отсутствуют	данные отсутствуют
186	389164.14	1288115.62	данные отсутствуют	данные отсутствуют
187	389199.53	1288084.91	данные отсутствуют	данные отсутствуют

Государственный регистратор		ФГИС ЕГРН
полное наименование должности	подпись	инициалы, фамилия

М.П.

Раздел 4.2

Выписка из Единого государственного реестра недвижимости об объекте недвижимости
Сведения о частях земельного участка

Земельный участок				
(вид объекта недвижимости)				
Лист № ____ Раздела 4.2		Всего листов раздела 4.2 : ____		Всего разделов: ____
Всего листов выписки: ____				
06.09.2021 № 99/2021/415392086				
Кадастровый номер:			67:15:0000000:280	
Сведения о характерных точках границы части (частей) земельного участка				
Учетный номер части: 3				
Система координат: МСК_67				
Зона №				
Номер точки	Координаты, м		Описание закрепления на местности	Средняя квадратическая погрешность определения координат характерных точек границы части земельного участка, м
	X	Y		
1	2	3	4	5
14	389856.9	1288632	данные отсутствуют	данные отсутствуют
14	389856.9	1288632	данные отсутствуют	данные отсутствуют
77	388034.98	1289095.85	данные отсутствуют	данные отсутствуют
93	389181.91	1288099.7	данные отсутствуют	данные отсутствуют
93	389181.91	1288099.7	данные отсутствуют	данные отсутствуют
106	389718.34	1288515.43	данные отсутствуют	данные отсутствуют
106	389718.34	1288515.43	данные отсутствуют	данные отсутствуют
107	389716.47	1288514.02	данные отсутствуют	данные отсутствуют
107	389716.47	1288514.02	данные отсутствуют	данные отсутствуют
108	389715.06	1288515.89	данные отсутствуют	данные отсутствуют
108	389715.06	1288515.89	данные отсутствуют	данные отсутствуют
109	389716.93	1288517.3	данные отсутствуют	данные отсутствуют
109	389716.93	1288517.3	данные отсутствуют	данные отсутствуют
110	389548.34	1288384.15	данные отсутствуют	данные отсутствуют
110	389548.34	1288384.15	данные отсутствуют	данные отсутствуют
111	389546.47	1288382.74	данные отсутствуют	данные отсутствуют
Государственный регистратор			ФГИС ЕГРН	
полное наименование должности			подпись	
			инициалы, фамилия	

М.П.

Раздел 4.2

Выписка из Единого государственного реестра недвижимости об объекте недвижимости

Сведения о частях земельного участка

Земельный участок			
(вид объекта недвижимости)			
Лист №	Раздела 4.2	Всего листов раздела 4.2 :	Всего разделов: _____
Всего листов выписки: _____			
06.09.2021 № 99/2021/415392086			
Кадастровый номер:		67:15:0000000:280	

Номер точки	Координаты, м		Описание закрепления на местности	Средняя квадратическая погрешность определения координат характерных точек границы части земельного участка, м
	X	Y		
1	2	3	4	5
111	389546.47	1288382.74	данные отсутствуют	данные отсутствуют
112	389545.06	1288384.61	данные отсутствуют	данные отсутствуют
112	389545.06	1288384.61	данные отсутствуют	данные отсутствуют
113	389546.93	1288386.02	данные отсутствуют	данные отсутствуют
113	389546.93	1288386.02	данные отсутствуют	данные отсутствуют
114	389208.54	1288121.64	данные отсутствуют	данные отсутствуют
114	389208.54	1288121.64	данные отсутствуют	данные отсутствуют
115	389206.67	1288120.23	данные отсутствуют	данные отсутствуют
115	389206.67	1288120.23	данные отсутствуют	данные отсутствуют
116	389205.26	1288122.1	данные отсутствуют	данные отсутствуют
116	389205.26	1288122.1	данные отсутствуют	данные отсутствуют
117	389207.13	1288123.51	данные отсутствуют	данные отсутствуют
117	389207.13	1288123.51	данные отсутствуют	данные отсутствуют
118	389378.36	1288252.74	данные отсутствуют	данные отсутствуют
118	389378.36	1288252.74	данные отсутствуют	данные отсутствуют
119	389376.49	1288251.2	данные отсутствуют	данные отсутствуют
119	389376.49	1288251.2	данные отсутствуют	данные отсутствуют
Государственный регистратор				ФГИС ЕГРН
полное наименование должности			подпись	инициалы, фамилия

М.П.

Раздел 4.2

Выписка из Единого государственного реестра недвижимости об объекте недвижимости

Сведения о частях земельного участка

Земельный участок			
(вид объекта недвижимости)			
Лист №	Раздела 4.2	Всего листов раздела 4.2 :	Всего разделов: _____
06.09.2021 № 99/2021/415392086		Всего листов выписки: _____	
Кадастровый номер:		67:15:0000000:280	

Номер точки	Координаты, м		Описание закрепления на местности	Средняя квадратическая погрешность определения координат характерных точек границы части земельного участка, м	
	X	Y			
1	2	3	4	5	
120	389375.08	1288253.2	данные отсутствуют	данные отсутствуют	
120	389375.08	1288253.2	данные отсутствуют	данные отсутствуют	
121	389376.95	1288254.61	данные отсутствуют	данные отсутствуют	
121	389376.95	1288254.61	данные отсутствуют	данные отсутствуют	
122	388295.52	1289538.88	данные отсутствуют	данные отсутствуют	
123	388277.17	1289547.31	данные отсутствуют	данные отсутствуют	
124	388278.67	1289550.58	данные отсутствуют	данные отсутствуют	
125	388297.02	1289542.15	данные отсутствуют	данные отсутствуют	
126	388405.14	1289770.82	данные отсутствуют	данные отсутствуют	
127	388386.72	1289779.12	данные отсутствуют	данные отсутствуют	
128	388388.2	1289782.4	данные отсутствуют	данные отсутствуют	
129	388406.62	1289774.1	данные отсутствуют	данные отсутствуют	
130	388207.98	1289353.57	данные отсутствуют	данные отсутствуют	
131	388189.7	1289362.16	данные отсутствуют	данные отсутствуют	
132	388191.23	1289365.42	данные отсутствуют	данные отсутствуют	
133	388209.51	1289356.83	данные отсутствуют	данные отсутствуют	
134	388098.8	1289122.33	данные отсутствуют	данные отсутствуют	
Государственный регистратор				ФГИС ЕГРН	
полное наименование должности			подпись	инициалы, фамилия	

М.П.

Раздел 4.2

Выписка из Единого государственного реестра недвижимости об объекте недвижимости

Сведения о частях земельного участка

Земельный участок			
(вид объекта недвижимости)			
Лист №	Раздела 4.2	Всего листов раздела 4.2 :	Всего разделов: _____
06.09.2021 № 99/2021/415392086		Всего листов выписки: _____	
Кадастровый номер:		67:15:0000000:280	

Номер точки	Координаты, м		Описание закрепления на местности	Средняя квадратическая погрешность определения координат характерных точек границы части земельного участка, м
	X	Y		
1	2	3	4	5
135	388080.38	1289130.66	данные отсутствуют	данные отсутствуют
136	388081.87	1289133.94	данные отсутствуют	данные отсутствуют
137	388100.28	1289125.61	данные отсутствуют	данные отсутствуют
176	388473.03	1289838.36	данные отсутствуют	данные отсутствуют
177	388395.07	1289872.56	данные отсутствуют	данные отсутствуют
178	388029.83	1289100.52	данные отсутствуют	данные отсутствуют
179	388096.17	1289041.76	данные отсутствуют	данные отсутствуют
180	389863.63	1288603	данные отсутствуют	данные отсутствуют
181	389844.84	1288646.63	данные отсутствуют	данные отсутствуют
182	389162.01	1288117.53	данные отсутствуют	данные отсутствуют
183	389197.36	1288086.73	данные отсутствуют	данные отсутствуют
184	389864.34	1288599.98	данные отсутствуют	данные отсутствуют
185	389846.66	1288644.42	данные отсутствуют	данные отсутствуют
186	389164.14	1288115.62	данные отсутствуют	данные отсутствуют
187	389199.53	1288084.91	данные отсутствуют	данные отсутствуют

Государственный регистратор		ФГИС ЕГРН
полное наименование должности	подпись	инициалы, фамилия

М.П.