

Управление Федеральной службы государственной регистрации, кадастра и картографии по Иркутской области
полное наименование органа регистрации прав


Выписка из Единого государственного реестра недвижимости об основных характеристиках и зарегистрированных правах на объект недвижимости

Сведения об основных характеристиках объекта недвижимости

В Единый государственный реестр недвижимости внесены следующие сведения:

Раздел 1 Лист 1

Земельный участок		
вид объекта недвижимости		
Лист № 1 раздела 1	Всего листов раздела 1: 1	Всего разделов: 3
Всего листов выписки: 3		
25 мая 2021г.		
Кадастровый номер:	38:06:020301:1	
Кадастровый номер:	38:06:020301:1	
Номер кадастрового квартала:	38:06:020301	
Дата присвоения кадастрового номера:	24.12.2001	
Ранее присвоенный государственный учетный номер:	данные отсутствуют	
Местоноложение:	Местоноложение установлено относительно ориентира, расположенного в границах участка. Почтовый адрес ориентира: Иркутская область, Иркутский район, п. Бутырки, ул. Центральная, 5.	
Площадь:	1633	
Кадастровая стоимость, руб.:	384195,91	
Кадастровые номера расположенных в пределах земельного участка объектов недвижимости:	38:06:020301:321, 38:06:020301:322	
Категория земель:	Земли населенных пунктов	
Виды разрешенного использования:	Под жилищно-застройку (Индивидуальную)	
Статус записи об объекте недвижимости:	Сведения об объекте недвижимости имеют статус "актуальные, ранее учтенные"	
Особые отметки:	данные отсутствуют	
Получатель выписки:	Фаркова Ольга Юрьевна (представитель правообладателя). Правообладатель: АКЦИОНЕРНОЕ ОБЩЕСТВО "ВАШ ЛИЧНЫЙ БАНК", ИНН: 3818021045	



полное наименование должности	подпись	М.П.	1 РАЗРЯД	инициалы фамилия
				ЛЕБЕДЕВА

СТАРШИЙ СПЕЦИАЛИСТ

1 РАЗРЯД
инициалы фамилия
ЛЕБЕДЕВА

Выписка из Единого государственного реестра недвижимости об основных характеристиках и зарегистрированных правах на объект недвижимости
Сведения о зарегистрированных правах

Земельный участок
Вид объекта недвижимости

Лист № 1 раздела 2	Всего листов раздела 2: 1	Всего разделов: 3	Всего листов выписки: 3
25 мая 2021г.			
Кадастровый номер:	38:06:020301:1		

1	Правообладатель (правообладатели):	1.1	АКЦИОНЕРНОЕ ОБЩЕСТВО "ВАШ ЛИЧНЫЙ БАНК", ИНН: 3818021045
2	Вид, номер, дата и время государственной регистрации права:	2.1	Собственность 38:06:020301:1-38/128/2021-16 25.05.2021 09:48:22
3	Документы-основания:	3.1	Акт о передаче нереализованного имущества должника взыскателю от 15.04.2021
4	Сведения об осуществлении государственной регистрации сделки, права, ограничения права без необходимого в силу закона согласия третьего лица, органа:	4.1	Данные отсутствуют
5	Ограничение прав и обременение объекта недвижимости:		не зарегистрировано
6	Заявленные в судебном порядке права требования:		данные отсутствуют
7	Сведения о возращении в отношении зарегистрированного права:		данные отсутствуют
8	Сведения о наличии решения об изъятии объекта недвижимости для государственных и муниципальных нужд:		данные отсутствуют
9	Сведения о невозможности государственной регистрации без личного участия правообладателя или его законного представителя:		данные отсутствуют
10	Правопритязания и сведения о наличии поступивших, но не рассмотренных заявлений о проведении государственной регистрации права (перехода, прекращения права), ограничения права или обременения объекта недвижимости, сделки в отношении объекта недвижимости:		отсутствуют
11	Сведения о невозможности государственной регистрации перехода, прекращения, ограничения права на земельный участок из земель сельскохозяйственного назначения:		данные отсутствуют

ПОЛНОЕ НАИМЕНОВАНИЕ ДОЛЖНОСТИ			
		ПОДПИСЬ	
		ДАТА 1 РАЗРЯД	ИНИЦИАЛЫ, ФАМИЛИЯ ЛЕБЕДЕВА А Ю

Выписка из Единого государственного реестра недвижимости об основных характеристиках и зарегистрированных правах на объект недвижимости
Описание местоположения земельного участка

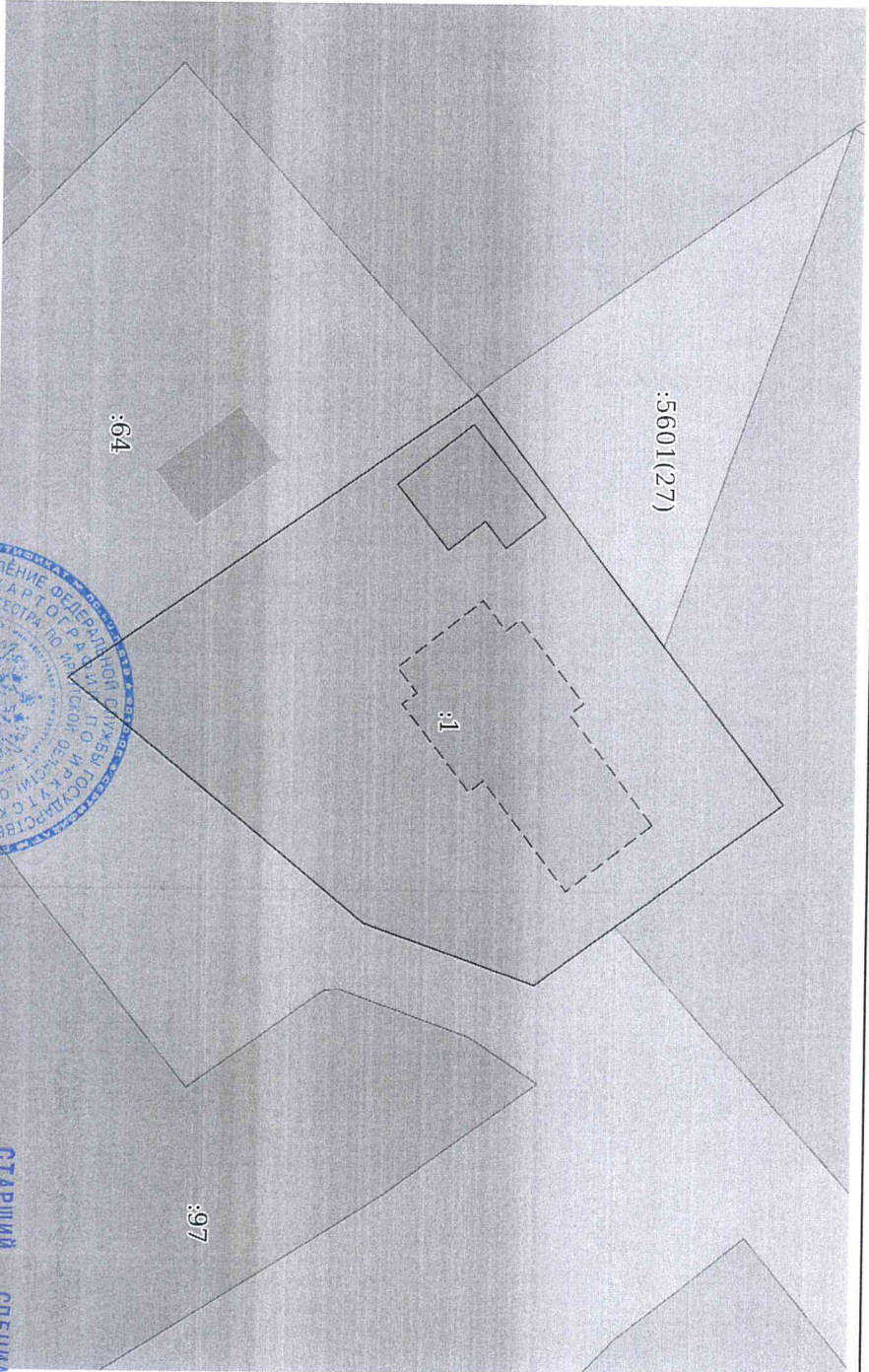
Земельный участок
вид объекта недвижимости

Лист № 1 раздела 3 Всего листов раздела 3: 1 Всего разделов: 3 Всего листов выписки: 3

25 мая 2021г.


Кадастровый номер: 38:06:020301:1

План (чертеж, схема) земельного участка



Масштаб 1:600 Основные обозначения:

полное наименование должности



подпись
М.П.

1 РАЗДЕЛ 3

Индивидуальная

[Handwritten signature]

СТАРШИЙ СПЕЦИАЛИСТ