

Федеральная служба государственной регистрации, кадастра и картографии  
иные сведения о праве участия в праве

Выписка из Единого государственного реестра недвижимости об основных характеристиках объекта недвижимости и зарегистрированных правах на объект недвижимости

Сведения об основных характеристиках объекта недвижимости

На основании запроса от 11.06.2021, поступившего на регистрацию 11.06.2021, сообщаем, что согласно записям Единого государственного реестра недвижимости:

Лист 1 Лист 1

Земельный участок			
Или объекта недвижимости			
Лист №1 раздела 1	Всего листов раздела 1: 1	Всего разделов: 3	Всего листов выписки: 4
11 июня 2021г. № КУВН-002/2021-71311621			
Кадастровый номер: 50-20-0070303-1939			

Номер кадастрового участка	50-20-0070303
Дата прекращения государственного номера	13.12.2013
Ранее присвоенный государственный учетный номер	данные отсутствуют
Местоположение:	Московская область, Одинцовский район, сельское поселение Железнодорожное, д. Запечено
Промежуток:	617 кв. м
Кадастровая стоимость, руб.	3258950,81
Кадастровый номер правоустанавливающего документа и предельная земельная участка объекта недвижимости:	данные отсутствуют
Категория земель:	Земли населенных пунктов
Виды разрешенного использования:	Для жилищного строительства
Статус земли по объекту недвижимости:	Сведения об объекте недвижимости имеют статус "актуальные"
Особые отметки:	данные отсутствуют
Подписать выписку:	Директор Бюро Юриева

Исполнитель 1 категория			
полное наименование должности	подпись	В.И. Мотыльско	инициалы, фамилия
		М.П.	

Выписка из Единого государственного реестра недвижимости об основных характеристиках и зарегистрированных правах на объект недвижимости

Сведения о зарегистрированных правах

Земельный участок			
вид объекта недвижимости			
Лист № 1 раздела 2	Всего листов раздела 2: 2	Всего разделов: 1	Всего листов выписки: 4
11 июля 2021г. № КУВН-002/2021-71311621			
Кадастровый номер:		50:20:0070303:1939	

1	Присвоение кадастрового (правообладателю)	1.1	Общество с ограниченной ответственностью "Сити-Гроуп-Проекты", ИНН: 7719798382, ОГРН: 5117746016128
2	Вид, номер, дата и время государственной регистрации права:	2.1	Собственность 50-50-66/139/2013-159 30.12.2013 00:00:00
4	Сведения об осуществлении государственной регистрации сделки, права, ограничения права без необходимого в силу закона согласия третьего лица, органа:	4.1	данные отсутствуют
5	Ограничение права и обременение объекта недвижимости:	Арест	
5.1	вид:	24.04.2018 18:33:57	
	дата государственной регистрации:	50-20-0070303-1939-50/020/2018-2	
	номер государственной регистрации:	данные отсутствуют	
	срок, на который установлено ограничение права и обременение объекта недвижимости:	данные о правообладателе отсутствуют	
	лицо, в пользу которого установлено ограничение права и обременение объекта недвижимости:	Поставщике судья Олджиковского городского суда Московской области Журджиков С.А. о ликвидации ареста, выдан 12.04.2018	
	основание государственной регистрации:	данные отсутствуют	
	сведения об осуществлении государственной регистрации сделки, права, ограничения права без необходимого в силу закона согласия третьего лица, органа:	данные отсутствуют	
	сведения об управлении заложен и о готовящееся управление залогом, если таковой договор заключен для управления ипотекой:	данные отсутствуют	

Инженер I категории		
Полное наименование должности	Подпись	В. Н. Молчаненко инициала, фамилия
М.П.		



Земельный участок  
ИДЛ объекта недвижимости

Лист № 2 раздела 2

Всего листов раздела 2: 2

Всего разделов: 3

Всего листов выписки: 4

11 июня 2021г. № КУВН-002/2021-71311621

Кадастровый номер: 50:20:0070303:1939

5.2	ИДЛ:	Запрещение регистрации
	ИДЛ государственной регистрации:	06.10.2017 13:53:37
	номер государственной регистрации:	50:20:0070303:1939-50/001/2017-1
	срок, на который установлено ограничение прав и обременение объекта недвижимости:	данные отсутствуют
	лицо, в пользу которого установлено ограничение прав и обременение объекта недвижимости:	данные о правообладателе отсутствуют
	основание государственной регистрации:	Решение о принятии обеспечительных мер, № 12-23/20, выдан 25/09/2017г.
	сведения об осуществлении государственной регистрации сделок, права, ограничения права без необходимого в силу закона согласия третьего лица, органа:	данные отсутствуют
	сведения об уполномоченном лицом и о договоре управления залогом, если таковой договор заключен для управления ипотекой:	данные отсутствуют
6	Запущенные в судебном порядке права требования:	данные отсутствуют
7	Сведения о взыскании в отношении зарегистрированного права:	данные отсутствуют
8	Сведения о наличии решения об изъятии объекта недвижимости для государственных и муниципальных нужд:	данные отсутствуют
9	Сведения о невозможности государственной регистрации без личного участия правообладателя или его законного представителя:	данные отсутствуют
10	Правопритязания и сведения о наличии доступных, но не рассмотренных заявлений о предоставлении государственной регистрации права (перехода, прекращения права), отграничения права или обременения объекта недвижимости, сделки в отношении объекта недвижимости:	отсутствуют
11	Сведения о невозможности государственной регистрации перехода, прекращения, ограничения права на земельный участок из земель сельскохозяйственного назначения:	данные отсутствуют

Изначенер I категории


полное наименование должности

М.П.

В.И. Мотыченко

инициала, фамилия

Выписка из Единого государственного реестра недвижимости об основных характеристиках и зарегистрированных правах на объект недвижимости  
 Описание местоположения земельного участка

Земельный участок или объекта недвижимости			
Лист № 1 района 3	Всего листов района 3: 1	Всего районов: 3	Всего листов выписки: 4
11 июля 2021г. № КУ/ВН-002/2021-71311621			
Кадастровый номер:		50:20:0070301:1939	
План (чертеж, схема) земельного участка			
			
Масштаб 1:500	Основные обозначения:		
Инженер I категории	подпись:		В. И. Мотыченко
противопоставление действительности		инициалы, фамилия	
		М.П.	



Федеральная служба государственной регистрации, кадастра и картографии  
налогоплательщик органов государственного управления

Выписка из Единого государственного реестра недвижимости об основных характеристиках и зарегистрированных правах на объект недвижимости


Сведения об основных характеристиках объекта недвижимости

На основании запроса от 11.06.2021, поступившего на рассмотрение 11.06.2021, сообщаем, что согласно записи Единого государственного реестра недвижимости:

Лист 1 Лист 1

Земельный участок			
вид объекта недвижимости			
Лист № 1 раздела 1	Всего листов раздела 1: 1	Всего рисунков: 3	Всего листов выписки: 3
11 июня 2021г. № КУВН-002/2021-7/1311621			
Кадастровый номер:	50:20:0070312:4031		

Номер кадастрового квартала:	50:20:0070312		
Дата внесения в кадастровый реестр:	16.03.2017		
Ранее присвоенный государственный учетный номер:	Условный номер 50-50/020-50/020/006.2017-40		
Адрес:	Московская область, Дмитровский район, с/п Жайвороновское, д. Заичево		
Примечания:	6556 +/- 28		
Кадастровая стоимость, руб:	27760398,6		
Кадастровые номера расположенных в пределах земельного участка объектов недвижимости:	данные отсутствуют		
Категория земель:	Земли населенных пунктов		
Вид разрешенного использования:	для жилищного строительства		
Статус записи об объекте недвижимости:	Сведения об объекте недвижимости имеют статус "актуальные"		
Дополнительные сведения:	данные отсутствуют		
Получатель выписки:	Дергачев Борис Юрьевич		

Инициалы   категория	подпись	В.И. Мотыченко
ЛОТОВОЕ НАИМЕНОВАНИЕ ДОКУМЕНТА		инициалы, фамилия



Выписка из Единого государственного реестра недвижимости об основных характеристиках и зарегистрированных правах на объект недвижимости  
Сведения о зарегистрированных правах

Земельный участок			
Ид. объекта недвижимости			
Лист №1 раздела 2	Всего листов раздела 2: 1	Всего разделов: 3	Всего листов выписки: 3
11 июля 2021г. № КУВН-002/2021-71311621			
Кадастровый номер:		50:20:0070312-4031	

1	Правообладатель (правообладатели):	1.1	Общество с ограниченной ответственностью "СитиСтрой-Проект", ИНН: 7719798582, ОГРН: 5117746016328
2	Вид, номер, дата и права государственной регистрации права:	2.1	Собственность 50:20:0070312-4031-50/020/2017-1 14.04.2017 17:24:56
4	Сведения об осуществлении государственной регистрации сделки, права, ограничение права без необходимого в силу закона согласия третьего лица, органа:	4.1	данные отсутствуют
5	Ограничение прав и обременение объекта недвижимости:		не зарегистрировано
6	Заявления в судебном порядке права требования:		данные отсутствуют
7	Сведения о возбуждении в отношении зарегистрированного права:		данные отсутствуют
8	Сведения о наличии решения об изъятии объекта недвижимости для государственных и муниципальных нужд:		данные отсутствуют
9	Сведения о невозможности государственной регистрации без личного участия правообладателя или его законного представителя:		данные отсутствуют
10	Целевые заявления и сведения о наличии полученных, но не рассмотренных заявлений о проведении государственной регистрации права (перехода, прекращения права), ограничения права или обременении объекта недвижимости, сделки в отношении объекта недвижимости:		отсутствуют
11	Сведения о невозможности государственной регистрации перехода, прекращения, ограничения права на земельный участок из земель сельскохозяйственного назначения:		данные отсутствуют

Инженер I категории Полное наименование должности	 подпись М.П.	В.И. Мотаченко инициалы, фамилия
--	---	-------------------------------------


Выписка из Единого государственного реестра недвижимости об основных характеристиках и зарегистрированных правах на объект недвижимости  
 Описание местоположения земельного участка

Земельный участок  
 под объекта недвижимости

Лист № 1 раздела 3      Всего листов раздела 3: 1      Всего страниц: 3      Всего листов выписки: 3

11 июля 2021г. № КУВН/002/2021-71311621  
 Кадастровый номер: 50:20:0070317-4031

План (чертеж, схема) земельного участка



Масштаб 1:2000      Основание обозначения:

Инженер I категории      полное наименование должности      подпись      М.П.      В.М. Молчаново      инициалы, фамилия

Федеральная служба государственной регистрации, кадастра и картографии  
орган государственного кадастрового учета

Выписка из Единого государственного реестра недвижимости об основных характеристиках и зарегистрированных правах на объект недвижимости

Сведения об основных характеристиках объекта недвижимости

На основании запроса от 11.06.2021, поступившего на рассмотрение 11.06.2021, сообщаем, что согласно выписке Единого государственного реестра недвижимости

Лист 1 Лист 1

Земельный участок			
вид объекта недвижимости			
Лист № 1 раздела 1	Всего листов раздела 1 - 1	Всего разделов 3	Всего листов выписки 4
11 июня 2021г. № КУ/ВН-002/2021-71310739			
Кадастровый номер:	50:20:0070312:360		

Номер кадастрового квартала:	50:20:0070312		
Дата присвоения кадастрового номера:	30.12.2005		
Ранее присвоенный государственный учетный номер:	данные отсутствуют		
Местоположение:	Местоположение установлено относительно ориентира, расположенного в границах участка. Почтовый адрес ориентира: обл. Московская, Р-н Одинцовский, с/о Ленинский, в районе д/р. Зайцево.		
Площадь:	13609		
Кадастровая стоимость, руб.:	15981865 24		
Кадастровые номера расположенных в пределах земельного участка объектов недвижимости:	данные отсутствуют		
Категория земель:	Земли населенных пунктов		
Вид разрешенного использования:	обслуживание автомобильного транспорта		
Статус записи об объекте недвижимости:	Сведения об объекте недвижимости имеют статус "актуальные, ранее уточненные"		
Особые отметки:	данные отсутствуют		
Получатель выписки:	Дерягин Борис Юрьевич		

Инженер I категории			
полное наименование должности			
	подпись	В.М. Мотыленко	инициалы, фамилия
	М.П.		





Выписка из Единого государственного реестра недвижимости об основных характеристиках и зарегистрированных правах на объект недвижимости  
Сведения о зарегистрированных правах

Земельный участок			
вид объекта недвижимости			
Лист № 1 раздела 2	Всего листов раздела 2: 2	Всего регионов: 3	Всего листов выписки: 4
11 июля 2021 г. № КУ/ВН-002/2021-71310739			
Кадстровый номер: 50-20-0070312-360			

1	Правообладатель (правообладатели):	1.1	данные о правообладателе отсутствуют
2	Вид, номер, дата и время государственной регистрации права:	2.1	не зарегистрировано
4	Сведения об осуществлении государственной регистрации сделки, права, ограничения права без необходимого в силу закона согласия третьего лица, органа:	4.1	данные отсутствуют
5	Ограничение прав и обременение объекта недвижимости:	не зарегистрировано	
5	Ограничение прав и обременение объекта недвижимости:	Арест	
5.1	вид:	01.06.2012 00:00:00	
	дата государственной регистрации:	50-50-20/117/2007-137	
	номер государственной регистрации:	Срок действия с 12.09.2007 по 11.09.2056 с 12.09.2007 по 11.09.2056	
	фронт, на который установлено ограничение прав и обременение объекта недвижимости:	Общество с ограниченной ответственностью "СитиСтрой-Проект", ИНН: 7719798582, ОГРН: 5117746016328	
	лицо, в пользу которого установлено ограничение прав и обременение объекта недвижимости:	Договор о передаче прав и обязанностей от 31.03.2011г по Договору №2029 от 12.09.2007г аресты земельного участка, находящегося в государственной собственности, кадастр 31.03.2011, для государственной регистрации: 29.04.2011, номер государственной регистрации: 50-50-96/04/2011-027	
	основание государственной регистрации:	Договор о передаче прав и обязанностей по Договору №3029 от 12.09.2007 аресты земельного участка, находящегося в государственной собственности, кадастр 02.05.2012, дата государственной регистрации: 01.06.2012, номер государственной регистрации: 50-50-96/05/2012-404	
		Договор аренды земельного участка с Муниципальным образованием "Одинцовский муниципальный район Московской области", № 2029, кадастр 12.09.2007г, дата государственной регистрации: 23.10.2007, номер государственной регистрации: 50-50-20/117/2007-137	
		Договор №52-У от 24.10.2007г о передаче прав и обязанностей по договору аренды земельного участка из земель сельскохозяйственного назначения №2029 от 12.09.2007г, кадастр 24.10.2007, дата государственной регистрации: 26.10.2007, номер государственной регистрации: 50-50-20/117/2007-301	

Инженер   Категория	полное наименование должности	подпись	В.М. Мотыченко
		М.П.	инициал, фамилия



Земельный участок  
 вид объекта недвижимости

Лист № 2 раздела 2

Всего листов раздела 2: 2

Всего разделов: 3

Всего листов выписки: 4

11 июня 2021г. № КУ/ВЛ-002/2021-71310719

Кадастровый номер: 50:20:0070312:360

	сведения об осуществлении государственной регистрации сделок, права, ограничения права без необходимого в силу закона согласия третьего лица, органа	данные отсутствуют
	сведения об управлении участком и о договоре управления участком, если такой договор заключен для управления ипотекой:	данные отсутствуют
6	Записанные в судебном порядке права требования:	данные отсутствуют
7	Сведения о взыскании в отношении зарегистрированного права:	данные отсутствуют
8	Сведения о наличии решения об изъятии объекта недвижимости для государственных и муниципальных нужд:	данные отсутствуют
9	Сведения о невозможности государственной регистрации без личного участия правообладателя или его законного представителя:	данные отсутствуют
10	Права приоритетности и сведения о наличии погашенных, но не рассмотренных заявлений о провозглашении государственной регистрации права (переход, прекращение права), ограничения права или обременения объекта недвижимости, сделки в отношении объекта недвижимости:	отсутствуют
11	Сведения о невозможности государственной регистрации перехода, прекращения, ограничения права на земельный участок из земель сельскохозяйственного назначения:	данные отсутствуют

Инженер I категории

ПОЛНОЕ наименование должности

подпись

В.И. Мотыченко

инициалы, фамилия

М.П.



Выписка из Единого государственного реестра недвижимости об основных характеристиках и зарегистрированных правах на объект недвижимости  
Описание местоположения земельного участка

Земельный участок


нац.объекта недвижимости

Лист №1 раздела 3      Всего листов раздела 3: 1      Всего листов: 3      Всего листов выписки: 4

11 июля 2021г. № КУВН-002/2021-71310739

Кадастровый номер: 50-20-0070312-360

Цели (назначение) земельного участка



Масштаб 1:4000      Название объекта:

Инженер I категории      полное наименование должности      Подпись      М.П.      В.И. Мотыченко      должность, фамилия

Федеральная служба государственной регистрации, кадастра и картографии  
информационно-справочный центр

Выписка из Единого государственного реестра недвижимости об основных характеристиках и зарегистрированных правах на объект недвижимости

Сведения об основных характеристиках объекта недвижимости

На основании запроса от 11.06.2021, поступившего на рассмотрение 11.06.2021, сообщаем, что согласно выписке Единого государственного реестра недвижимости:

Лист 1 Лист 1

Земельный участок			
вид объекта недвижимости			
Лист № 1 листа 1	Всего листов района 1 - 1	Всего районов 3	Всего листов выписки 4
11 июня 2021г. № КУВН-002/2021-71310739			
Кадастровый номер:	50:20:0070312-4081		

Номер кадастрового квартала:	50:20:0070312		
Дата присвоения кадастрового номера:	18.04.2017		
Ранее присвоенный государственный учетный номер:	Условный номер 50:50/020:50/020/006/2017-858		
Местоположение:	Московская область, р-н Одинцовский, д. Забаво		
Площадь:	3445 +/- 41		
Кадастровая стоимость, руб:	12304609,85		
Кадастровые номера расположенных в пределах земельного участка объектов недвижимости:	данные отсутствуют		
Категория земель:	Земли сельскохозяйственного назначения		
Вид разрешенного использования:	дляное строительство		
Статус земли об объекте недвижимости:	Сведения об объекте недвижимости имеют статус "актуальные"		
Особые отметки:	данные отсутствуют		
Подписать выписку:	Дернин Борис Юрьевич		

Инженер I категории			
полное наименование должности	подпись	В.И. Мотыченко	инициалы, фамилия
			
	М.П.		

Выписка из Единого государственного реестра недвижимости об основных характеристиках и зарегистрированных правах на объект недвижимости  
Сведения о зарегистрированных правах

Земельный участок			
вид объекта недвижимости			
Лист № 1 раздела 2	Всего листов раздела 2: 2	Всего разделов: 3	Всего листов выписки: 4
11 июня 2021г. № КУВН-002/2021-7131/0739			
Кадатровый номер: 50:20:0070312:4081			

1	Правообладатель (правообладатели):	1.1	Общество с ограниченной ответственностью "СитиГроув-Проект", ИНН: 7719798582, ОГРН: 5117746016328
2	Вид, номер, дата и время государственной регистрации права:	2.1	Собственность 50:20:0070312:4081-50/020/2017-1 26.04.2017 14:28:02
4	Сведения об осуществлении государственной регистрации сделки, права, ограничения права без необходимого в силу закона согласия третьего лица, органа:	4.1	данные отсутствуют
5	Ограничение права и обременение объекта недвижимости:		
	5.1	Ипотека	
	вид:		26.09.2017 11:24:46
	дата государственной регистрации:		50:20:0070312:4081-50/020/2017-2
	номер государственной регистрации:		Срок действия с 30.06.2017 по 31.05.2018 с 30.06.2017 по 31.05.2018
	срок, на который установлено ограничение прав и обременение объекта недвижимости:		Акционерный коммерческий межрегиональный топливно-энергетический банк "МЕЖТОТЭНЕРГОБАНК" (публичное акционерное общество), ИНН: 7701014396, ОГРН: 1027739255520
	лицо, в пользу которого установлено ограничение прав и обременение объекта недвижимости:		Договор ипотеки, № ДИ-5143, выдан 22.02.2017
	основание государственной регистрации:		Дополнительное соглашение к договору ипотеки, выдан 19.05.2017
	сведения об осуществлении государственной регистрации сделки, права, ограничения права без необходимого в силу закона согласия третьего лица, органа:		данные отсутствуют
	сведения об управлении залогом и о договоре управления залогом, если таковой договор заключен для управления ипотекой:		данные отсутствуют

Инженер I категории			
полное наименование должности		подпись	В.И. Мотыченко
		МП	инициала, фамилия






Выписка из Единого государственного реестра недвижимости и зарегистрированных прав на объект недвижимости

Описание местоположения земельного участка

Земельный участок			
ВНЗ объекта недвижимости			
Лист № 1 раздела 3	Всего листов раздела 1: 1	Всего разделов: 3	Всего листов выписки: 4
11 июля 2021г. № КУВН-002/2021-71310739			
Кадастровый номер:	50:20:0070312:4081		

План (срезка, схема) земельного участка



Масштаб 1:600

Условные обозначения:

Инженер I категории	полное наименование должности	подпись	МЛТ	В.И. Мотырько	индивидуальное, фамилия
---------------------	-------------------------------	---------	-----	---------------	-------------------------



Федеральная служба государственной регистрации, кадастра и картографии  
орган исполнительной власти государственного типа

Выписка из Единого государственного реестра недвижимости об основных характеристиках и зарегистрированных правах на объект недвижимости

Сведения об основных характеристиках объекта недвижимости

На основании запроса от 11.06.2021, поступившего на рассмотрение 11.06.2021, сообщаем, что согласно записям Единого государственного реестра недвижимости:

Лист 1 Лист 1

Земельный участок			
вид объекта недвижимости			
Лист № 1 раздела 1	Всего листов раздела 1: 1	Всего разделов: 3	Всего листов выписки: 3
11 июня 2021г. № КУВН-002/2021-71310739			
Кадастровый номер:	50:20:0070303:2042		

Номер кадастрового квеста/а:	50:20:0070303		
Дата присвоения кадастрового номера:	17.05.2016		
Ранее присвоенный государственный учетный номер:	данные отсутствуют		
Местоположение:	Московская область, Дзержинский район, д. Златино		
Площадь:	9024 +/- 33		
Кадастровая стоимость, руб.:	38228461,44		
Кадастровые номера расположенных в пределах земельного участка объектов недвижимости:	данные отсутствуют		
Категория земель:	Земли населенных пунктов		
Вид разрешенного использования:	Для жилищного строительства		
Статус земли об объекте недвижимости:	Сведения об объекте недвижимости имеют статус "архивные"		
Особые отметки:	данные отсутствуют		
Подушевая выплата:	Деревяч. Бюджет Юрцевки		

Профессия / категория:			
Исполняет наименьшие должности:			



М.П.

В.И. Мотыченко  
инициала, фамилия



Выписка из Единого государственного реестра недвижимости об основных характеристиках и зарегистрированных правах на объект недвижимости

Сведения о зарегистрированных правах

Земельный участок			
вид объекта недвижимости			
Лист № 1 раздела 2	Всего листов раздела 2: 1	Всего разделов: 3	Всего листов выписки: 3
11 июля 2021г. № КУВЛ-002/2021-71310739			
Кадастровый номер:		50:20:0070303-2042	

1	Правообладатели (правообладатели):	1.1	Общество с ограниченной ответственностью "СтелСтрой-Проект", ИНН: 7719798582, ОГРН: 51177446016328
2	Вид, номер, дата и время государственной регистрации права:	2.1	Собственность 50:50/020-50/086/002/2016-9723/1 20.10.2016 12:56:11
4	Сведения об осуществлении государственной регистрации сделки, права, ограничения права без необходимого в силу закона согласия третьего лица, органа:	4.1	данные отсутствуют
5	Ограничение права и обременение объекта недвижимости:		не зарегистрировано
6	Заявленные в судебном порядке права требования:		данные отсутствуют
7	Сведения о погашении в отношении зарегистрированного права:		данные отсутствуют
8	Сведения о наличии решения об ипотечного объекта недвижимости для государственных и муниципальных нужд:		данные отсутствуют
9	Сведения о невозможности государственной регистрации без личного участия правообладателя или его законного представителя:		данные отсутствуют
10	Правопритязания и сведения о наличии поступающих, но не рассмотренных заявлений о проведении государственной регистрации права (досрочная передача права), ограничения права или обременении объекта недвижимости, сделки в отношении объекта недвижимости:		отсутствуют
11	Сведения о невозможности государственной регистрации перехода, прекращения, ограничения права на земельный участок из земель сельскохозяйственного назначения:		данные отсутствуют

Инженер I категории			
полное наименование должности			
			
	подпись	В.И. Молдачуко	
		инициалы, фамилия	

Видиска из Единого государственного реестра недвижимости об основных характеристиках и зарегистрированных правах на объект недвижимости

Описание местоположения земельного участка

Земельный участок			
№№ объектов недвижимости			
Лист № 1 плана 3	Всего листов плана: 3, 1	Всего листов: 3	Всего листов выписки: 3
11 июня 2021 г. № КУ ВП-002/2021-71310739		50:20:0070303:2042	
Кадастровый номер:		50:20:0070303:2042	
План (чертеж, схема) земельного участка			
Масштаб 1:2000	Режимные обозначения		
Инженер I категории	ПОДПИСЬ		ИНДИВИДУАЛЬНАЯ ФАМИЛИЯ
ПОЛНОЕ НАИМЕНОВАНИЕ ДОЛЖНОСТИ	М.П.		В. И. Мотыченко

**Федеральная служба государственной регистрации, кадастра и картографии**  
налогоплательщик: орган государственной власти

Выписка из Единого государственного реестра недвижимости об основных характеристиках и зарегистрированных правах на объект недвижимости

Сведения об основных характеристиках объекта недвижимости

На основании запроса от 11.06.2021, поступившего на рассмотрение 11.06.2021, сообщаем, что согласно выписке Единого государственного реестра недвижимости:

Лист 1 Лист 1

Земельный участок			
вид объекта недвижимости			
Лист № 1 раздела 1	Всего листов раздела 1: 1	Всего разделов: 3	Всего листов выписки: 4
11 июня 2021 г. № КУВН-002/2021-71310739			
Кадастровый номер:	50:20:0070303:1940		

Номер кадастрового координата:	50:20:0070303		
Дата присвоения кадастрового номера:	13.12.2013		
Ранее присвоенный государственный учетный номер:	данные отсутствуют		
Местоположение:	Московская область, Одинцовский район, сельское поселение Железнодорожное, д. Зайцево		
Цоколь:	351 +/- 21		
Кадастровая стоимость, руб.:	1487168441		
Кадастровые номера расположенных в пределах земельного участка объектов недвижимости:	данные отсутствуют		
Категория земель:	Земли населенных пунктов		
Виды разрешенного использования:	Для жилищного строительства		
Статус земли об объекте недвижимости:	Сведения об объекте недвижимости имеют статус "актуальные"		
Особые отметки:	данные отсутствуют		
Подушевые платежи:	Дерюга Борис Курявич		

Инженер I категории			
полное наименование должности	подпись	В.К. Мотушино	инициалы, фамилия
			
	М.П.		

Выписка из Единого государственного реестра недвижимости об основных характеристиках и зарегистрированных правах на объект недвижимости  
Сведения о зарегистрированных правах

Земельный участок			
вид объекта недвижимости			
Лист № 1 раздела 2	Всего листов раздела 2 - 2	Всего разделов - 3	Всего листов выписки - 4
11 июля 2021 г. № КУВН-002/2021-71310739			
Кадастровый номер: 50:20:0070303:1940			

1	Правообладатель (правообладатели):	1.1	Общество с ограниченной ответственностью "СитиСтрой-Треки", ИНН: 7719798582, ОГРН: 5117746016328
2	Вид, номер, дата и время государственной регистрации права:	2.1	Собственность 50-50-66/139/2013-157 30.12.2013 00:00:00
4	Сведения об осуществлении государственной регистрации сделки, права, ограничения права без необходимого в силу закона согласия третьего лица, органа:	4.1	данные отсутствуют
5	Ограничение прав и обременение объекта недвижимости:		
	5.1	Ипотечка в силу закона	
	вид:		16.06.2014 00:00:00
	дата государственной регистрации:		50-50-66/059/2014-285
	номер государственной регистрации:		Срок действия с 16.06.2014 с 16.06.2014 до 2 января 2016
	срок, на который установлено ограничение прав и обременение объекта недвижимости:		
	лицо, в пользу которого установлено ограничение прав и обременение объекта недвижимости:		Участники долевого строительства по договорам участия в долевом строительстве, которыми не переданы объекты долевого строительства
	основание государственной регистрации:		Договор об участии в долевом строительстве многоквартирного дома, № ДДУ-01/1, выдан 19.05.2014, дата государственной регистрации: 16.06.2014, номер государственной регистрации: 50-50-66/059/2014-285
	сведения об осуществлении государственной регистрации сделки, права, ограничения права без необходимого в силу закона согласия третьего лица, органа:		данные отсутствуют
	сведения об управлении залогом и о договоре управления залогом, если такой договор заключен для управления ипотекой:		данные отсутствуют

Изначелюв   Категория		полное наименование должности		подпись	В.И. Моральченко	инициалы, фамилия
						



Земельный участок  
или объекта недвижимости

Лист № 2 раздела 2

Всего листов: раздел 2 - 2

Всего разделов: 3

Всего листов выписки: 4

11 июня 2021г. № КУВН-002/2021-71310739

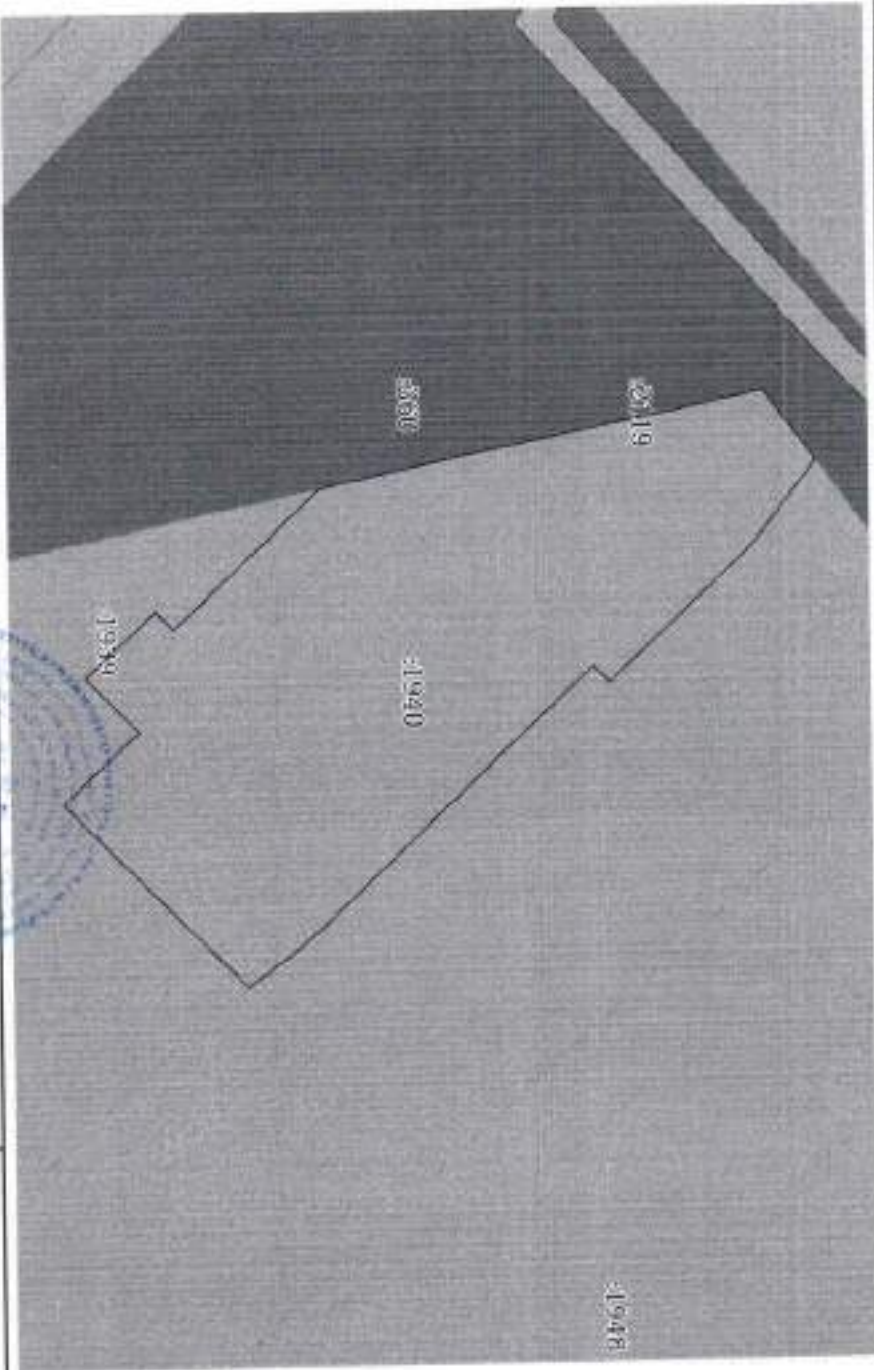
50:20:0070305:1940

Кадастровый номер:

6	Замечания в судебном порядке права требования:	данные отсутствуют
7	Сведения о возражении в отношении зарегистрированного права:	данные отсутствуют
8	Сведения о наличии решения об изъятии объекта недвижимости для государственных и муниципальных нужд:	данные отсутствуют
9	Сведения о возможности государственной регистрации без личного участия правообладателя или его законного представителя:	данные отсутствуют
10	Правопривлечения и сведения о наличии заинтересованных лиц расмотренных заявителем о проведении государственной регистрации права (перехода, прекращения права), ограничения права или обременении объекта недвижимости, ссылки в отношении объекта недвижимости:	отсутствуют
11	Сведения о возможности государственной регистрации перехода, прекращения, ограничения права на земельный участок из земель сельскохозяйственного назначения:	данные отсутствуют

Инженер I категории		В. И. Мотыченко
Полное наименование должности		
	М.П.	

Выписка из Единого государственного реестра недвижимости об основных характеристиках и зарегистрированных правах на объект недвижимости  
Описание местоположения земельного участка

Земельный участок			
вид объекта недвижимости			
Лист № 1 раздела 3	Всего листов раздела 3-1	Всего разделов: 3	Всего листов выписки: 4
11 июля 2021г. № КУЯ/ВН-002/2021-71310739			
Кадастровый номер:		50:20:0070303:1940	
Плани (чертеж, схема) земельного участка			
			
Масштаб 1:900			
Словоище обозначения:			
Именем 1 категории		подпись	
ПОЛНОЕ ИЛИ КОРОТКОЕ ИМЯ		М.П.	
		В.И. Мотыляню	
		ИНТЕРИМ, фамилия	



Федеральная служба государственной регистрации, кадастра и картографии  
Историческое право собственности

Выписка из Единого государственного реестра недвижимости об основных характеристиках и зарегистрированных правах на объект недвижимости

Сведения об основных характеристиках объекта недвижимости

На основании запроса от 11.06.2021, поступившего на рассмотрение 11.06.2021, сообщаем, что согласно данным Единого государственного реестра недвижимости:

Лист 1 Лист 1

Земельный участок			
вид объекта недвижимости			
Лист № 1 раздела 1	Всего листов раздела 1: 1	Всего разделов: 3	Всего листов выписки: 3
11 июня 2021г. № КУВН-002/2021-71311621			
Кадастровый номер: 50:20:0070312-4030			
Номер кадастрового квартала: 50:20:0070312			
Дата присвоения кадастрового номера: 16.03.2017			
Ранее присвоенный государственный учетный номер: Условный номер 50-50/020-50/020/006/2017-44			
Местоположение: Московская область, Даниловский район, с/п Железнодорожное, д. Запаво			
Площадь: 66363 +/- 90			
Кадастровая стоимость, руб.: 281110349,85			
Кадастровые номера расположенных в пределах земельного участка объектов недвижимости: данные отсутствуют			
Категория земель: Земли населенных пунктов			
Вид разрешенного использования: для жилищного строительства			
Статус земли об объекте недвижимости: Сведения об объекте недвижимости имеют статус "актуальные"			
Особые отметки: данные отсутствуют			
Получатель выписки: Департамент Юриспруденция			

Инженер I категории			
ПОЛНОЕ наименование должности		подпись	В.И. Мотыльченко
		М.П.	инициалы, фамилия



Выписка из Единого государственного реестра недвижимости об основных характеристиках и зарегистрированных правах на объект недвижимости  
 Сведения о зарегистрированных правах

Земельный участок			
для объекта недвижимости			
Лист №1 раздела 2	Всего листов раздела 2-1	Всего разделов: 3	Всего листов выписки: 3
11 июня 2021г. № КУВН-002/2021-71311621		50:20:0070312:4030	
Кадастровый номер:		50:20:0070312:4030	

1	Правообладатель (правообладатели):	11	Общество с ограниченной ответственностью "СитиСтрой-Проект", ИНН: 7719798582, ОГРН: 5117746016328
2	Вид, номер, дата и время государственной регистрации права:	2.1	Собственность, 50:20:0070312:4030-50/020/2017-1 14.04.2017 17:16:05
4	Сведения об осуществлении государственной регистрации сделки, права, ограниченного права без необходимого в силу закона согласия третьего лица, органа:	4.1	данные отсутствуют
5	Ограничение прав и обременение объекта недвижимости:		не зарегистрировано
6	Заявленные в судебном порядке права требования:		данные отсутствуют
7	Сведения о возбуждении в отношении зарегистрированного права:		данные отсутствуют
8	Сведения о наличии решения об изъятии объекта недвижимости для государственных и муниципальных нужд:		данные отсутствуют
9	Сведения о невозможности государственной регистрации без личного участия правообладателя или его законного представителя:		данные отсутствуют
10	Приморечия и сведения о наличии судебных, но не рассмотренных заявлений о проведении государственной регистрации права (перехода, прекращения права), ограничении права или обременения объекта недвижимости, сделки в отношении объекта недвижимости:		отсутствуют
11	Сведения о невозможности государственной регистрации перехода, прекращения, ограничения права на земельный участок из земель сельскохозяйственного назначения:		данные отсутствуют



Инженер I категории	полное наименование должности	И.И. Мотыченко	И.И. Мотыченко
		подпись	инициалы, фамилия
		М.П.	



Выписка из Единого государственного реестра недвижимости об основных характеристиках и зарегистрированных правах на объект недвижимости  
 Описание местоположения земельного участка

Земельный участок

на объекте недвижимости

Лист № 1 раздела 3

Всего листов раздела 3 - 1

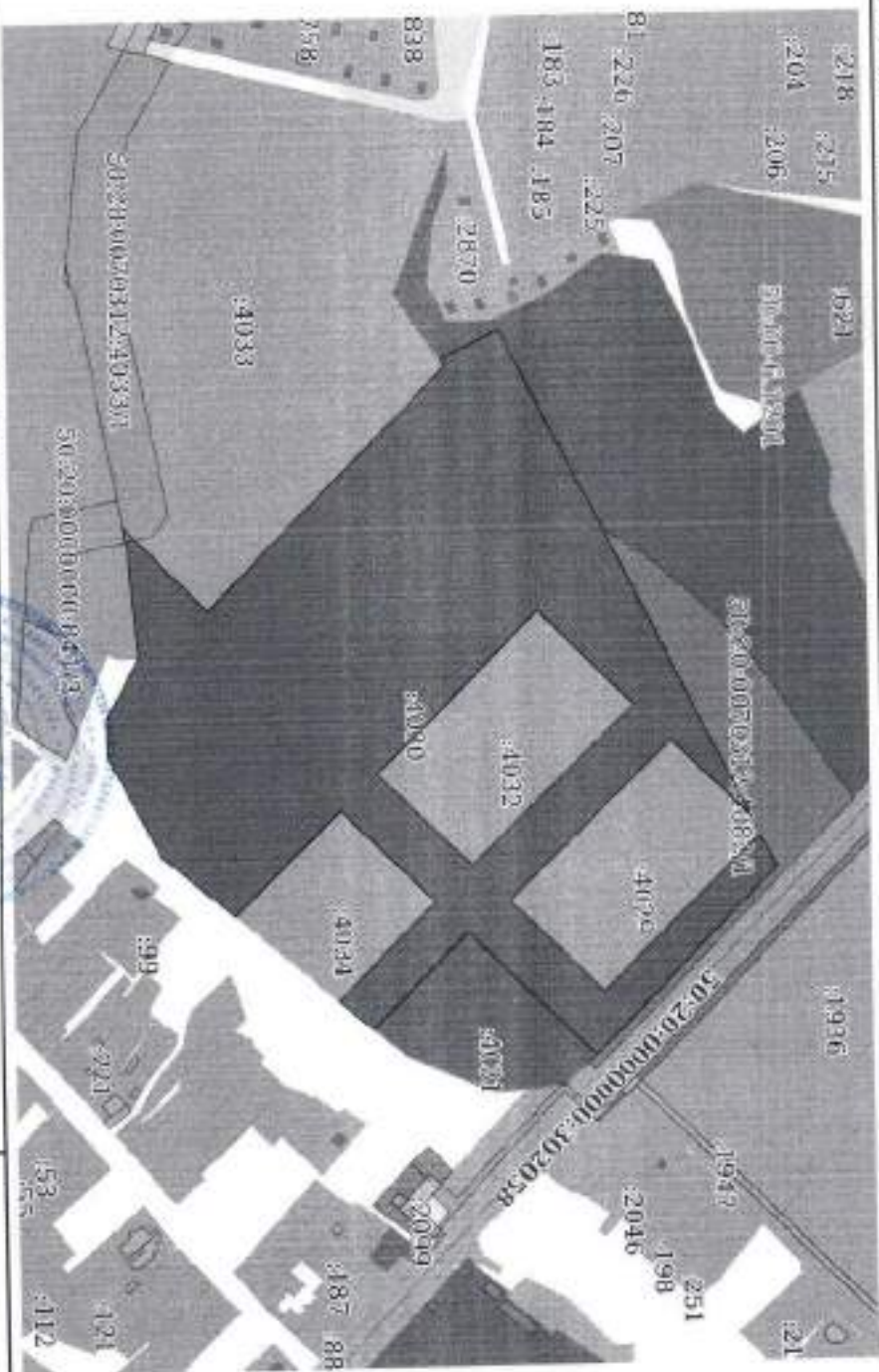
Всего листов выписки - 3

11 июня 2021г. № КУВН/002/2021-71311621

Кадастровый номер:

50:20:0070312-4030

План (срез, схема) земельного участка



Масштаб 1:4000

Краткое обозначение:

Инженер I категории

Полное наименование должности

подпись

В.И. Мотыренко

индивидуаль. фамилия



Федеральная служба государственной регистрации, кадастра и картографии  
исполнительное отделение г. Ижевск

Выписка из Единого государственного реестра недвижимости об основных характеристиках и зарегистрированных правах на объект недвижимости

Сведения об основных характеристиках объекта недвижимости

На основании запроса от 11.06.2021, поступившего на рассмотрение 11.06.2021, сообщаем, что согласно заявке Единого государственного реестра недвижимости:

Лист 1 Лист 1

Земельный участок			
вид объекта недвижимости			
Лист №1 раздела 1	Всего листов раздела 1-1	Всего разделов: 3	Всего листов выписки: 4
11 июня 2021г. № КУВН-002/2021-71310739			
Кадастровый номер:	50:20:0070312-4082		

Номер кадастрового квартала:	50:20:0070312		
Дата присвоения кадастрового номера:	18.04.2017		
Ранее присвоенный государственный учетный номер:	Учотный номер 50-50/020-50/220/006/2017-859		
Местоположение:	Московская область, р-н Одинцовский, д. Зайцево		
Площадь:	49211 +/- 154		
Кадастровая стоимость, руб:	129410166,7		
Кадастровые номера расположенных в пределах земельного участка объектов недвижимости:	данные отсутствуют		
Категория земель:	Земли сельскохозяйственного назначения		
Вид разрешенного использования:	для ведения дачного строительства		
Статус земли об объекте недвижимости:	Сведения об объекте недвижимости имеют статус "актуальные"		
Особые отметки:	данные отсутствуют		
Получатель выписки:	Дегиня Елена Юрьевна		

Именами и категориями	полное наименование должности	подпись	И.И. Моталочко	инициалы, фамилия
-----------------------	-------------------------------	---------	----------------	-------------------



Выписка из Единого государственного реестра недвижимости об основных характеристиках и зарегистрированных правах на объект недвижимости  
Сведения о зарегистрированных правах

Земельный участок			
вид объекта недвижимости			
Лист №1 раздела 2	Часть листов раздела 2-2	Всего реестров: 3	Всего листов выписки: 4
11 июля 2021г. № КУВН-002/2021-71310739		50:20:0070312-4082	
Кадстровый номер:			

1	Правообладатель (правообладатели):	1.1	Общество с ограниченной ответственностью "СитиСтрой-Проект", ИНН: 7719798582, ОГРН: 5117746016328
2	Вид, номер, дата и время государственной регистрации права:	2.1	Собственность 50:20:0070312-4082-50020/2017-1 26.04.2017 14:24:00
4	Сведения об осуществлении государственной регистрации сделки, права, ограничения права без необходимого в силу закона согласия третьего лица, органа:	4.1	данные отсутствуют
5	Ограничение прав и обременение объекта недвижимости	Ипотека	
	5.1	вид:	26.09.2017 11:18:54
		дата государственной регистрации:	50:20:0070312-4082-50020/2017-2
		номер государственной регистрации:	Срок действия с 30.06.2017 по 31.05.2018 с 30.06.2017 по 31.05.2018
		срок, на который установлено ограничение прав и обременение объекта недвижимости:	Акционерный коммерческий негосударственный топливно-энергетический банк "МЕЖТОПЭНЕРГОБАНК" (публичное акционерное общество), ИНН: 7701014396, ОГРН: 1027739255520
		лицо, в пользу которого установлено ограничение прав и обременение объекта недвижимости:	Договор ипотеки, № ДИ-5143, выдан 22.02.2017
		основание государственной регистрации:	Дополнительное соглашение к договору ипотеки, выдан 19.05.2017
		сведения об осуществлении государственной регистрации сделки, права, ограничения права без необходимого в силу закона согласия третьего лица, органа:	данные отсутствуют
		сведения об упрощенном залогом и о договоре упрощенного залогом, если такой договор заключен для упрощенной ипотеки:	данные отсутствуют

Инженер I категории			
полное наименование должности			
	подпись	В.М. Мотыченко	инициалы, фамилия
		М.П.	



Земельный участок  
 Вид объекта недвижимости

Лист № 2 раздела 2	Всего листов раздела 2: 2	Всего разделов: 3	Всего листов выписки: 4
11 июля 2021г. № КУ ВП-002/2021-71310739			
Кадастровый номер: 50:20:0070312-4082			

6	Замечания в судебном порядке права требования	данные отсутствуют
7	Сведения о возражении в отношении зарегистрированного права:	данные отсутствуют
8	Сведения о наличии решения об изъятии объекта недвижимости для государственных и муниципальных нужд:	данные отсутствуют
9	Сведения о невозможности государственной регистрации без личного участия правообладателя или его законного представителя:	данные отсутствуют
10	Правопритязания и сведения о владении похозяйничавших, во не рассмотренных заявлениях о предоставлении государственной регистрации права (перехода, прекращения права), ограничении права или обременении объекта недвижимости, сделки и отношении объекта недвижимости:	отсутствуют
11	Сведения о невозможности государственной регистрации перехода, прекращения, ограничения права на земельный участок на земельно-сельскохозяйственного назначения:	данные отсутствуют

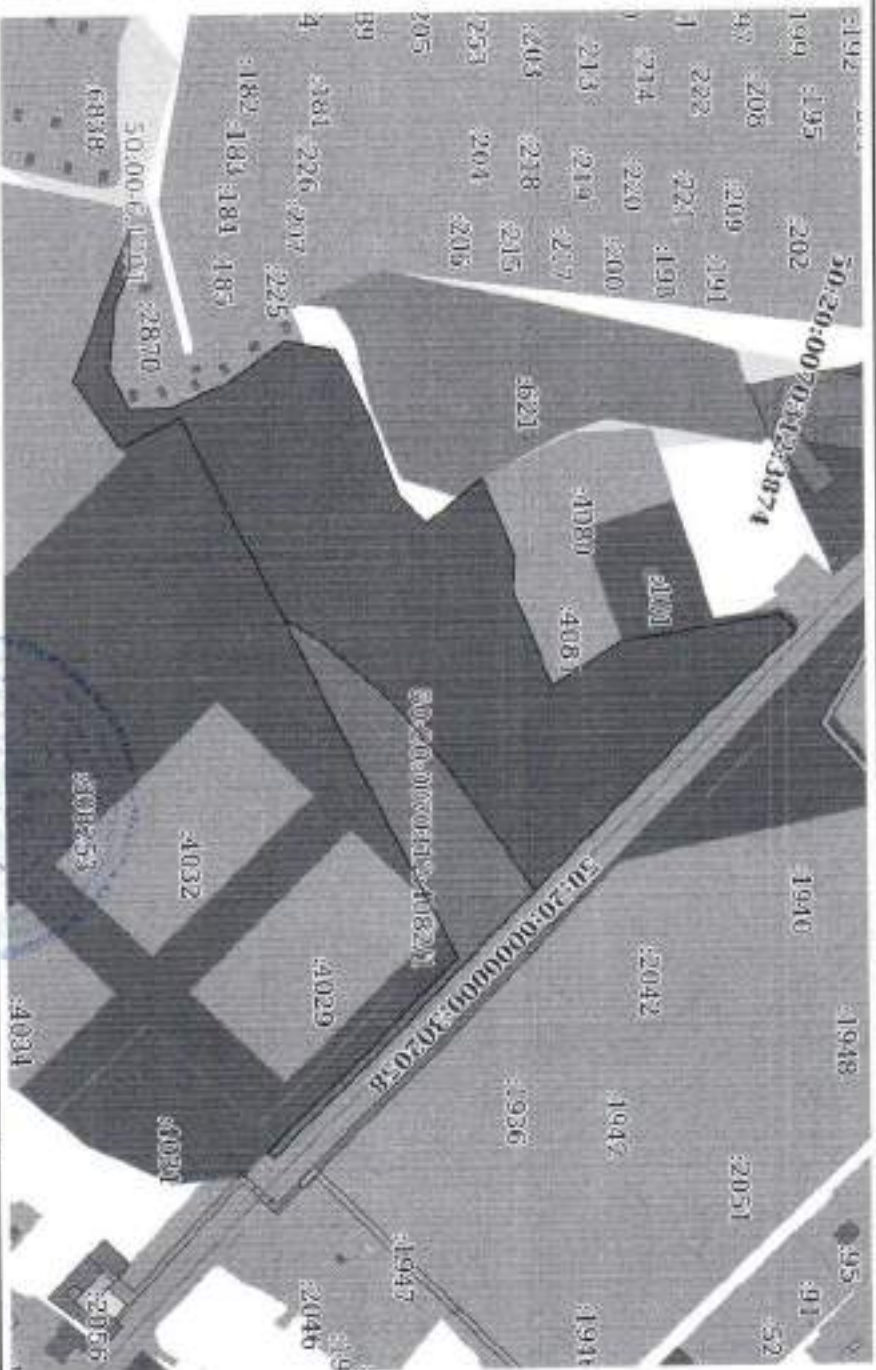
Инженер I категории		
Подпись инженера-земельщика		В.И. Мольченко
Должность инженера-земельщика	подпись	инициалы, фамилия
	МП	



Выписка из Единого государственного реестра недвижимости об основных характеристиках и зарегистрированных правах на объект недвижимости  
 Описание местоположения земельного участка

Земельный участок			
ИНД ОБЪЕКТА НЕДВИЖИМОСТИ			
Лист № 1 рисунка 3	Всего листов рисунка 3: 1	Всего страниц: 3	Всего листов выписки: 4
11 июня 2021г. № КУВН-002/2021-71310739		50:20:0070312-4082	
Кадастровый номер:			

План (срезка, схема) земельного участка



Федеральная служба государственной регистрации, кадастра и картографии  
Федеральное агентство по техническому регулированию и метрологии

Выписка из Единого государственного реестра недвижимости об основных характеристиках и зарегистрированных правах на объект недвижимости

Сведения об основных характеристиках объекта недвижимости

На основании запроса от 11.06.2021, поступившего на рассмотрение 11.06.2021, сообщаем, что согласно записи Единого государственного реестра недвижимости:

Лист 1 Лист 1

Земельный участок			
адрес объекта недвижимости			
Лист № 1 раздела 1	Всего листов раздела 1: 1	Всего листов: 3	Всего листов выписки: 5
11 июня 2021г. № КУВН-002/2021-71310739	50:20:0070312-4034		
Кадастровый номер:			

Номер кадастрового каталогов:	50:20:0070312
Дата присвоения кадастрового номера:	16.03.2017
Ранее присвоенный государственный учетный номер:	Условный номер 50-50/020-50/020/006/2017-49
Местоположение:	Московская область, Одинцовский район, с/п Железнодорожное, д. Зайцево
Площадь:	6463 +/- 28
Кадастровая стоимость, руб:	27366716,27
Кадастровые номера расположенных в пределах земельного участка объектов недвижимости:	данные отсутствуют
Категория земель:	Земли населенных пунктов
Вид разрешенного использования:	для жилищного строительства
Статус записи об объекте недвижимости:	Сведения об объекте недвижимости имеют статус "исключенные"
Особые отметки:	данные отсутствуют
Получатель выписки:	Денин Евгений Юрьевич

Инженер I категории			
Полное наименование должности			
			
			
	П.И. Морозченко		
	М.П.		
			инициала, фамилия




Выписка из Единого государственного реестра недвижимости об основных характеристиках и зарегистрированных правах на объект недвижимости  
Описание местоположения земельного участка

Земельный участок  
вид объекта недвижимости

Лист № 1 раздела 3      Всего листов раздела 3: 1      Всего страниц: 3      Всего листов выписки: 3

11 июля 2021г. № КУВН-002/2021-71310739  
Кадастровый номер: 50:20:0070312-4034

План (срезок, скомп) земельного участка



Масштаб 1:2000      Видовые обозначения:

Исполнитель Категория	Исполнитель Вид деятельности	Исполнитель Подпись	Исполнитель Индивидуальная фамилия
			Б.И. Мотыльченко





Федеральная служба государственной регистрации, кадастра и картографии  
Орган исполнительной власти государственного

Выписка из Единого государственного реестра недвижимости об основных характеристиках и зарегистрированных правах на объект недвижимости

Сведения об основных характеристиках объекта недвижимости

На основании запроса от 11.06.2021, поступившего на рассмотрение 11.06.2021, сообщаем, что согласно записи Единого государственного реестра недвижимости: Лист 1 Лист 1

Земельный участок			
вид объекта недвижимости			
Лист № 1 листа 1	Всего листов раздела 1.1	Всего разделов: 3	Всего листов выписки: 3
11 июня 2021г. № КУВН-002/2021-71310739			
Кадастровый номер:	50:20:0070303.2051		
Номер кадастрового квартала:	50:20:0070303		
Дата присвоения кадастрового номера:	14.11.2016		
Ранее присвоенный государственный учетный номер:	данные отсутствуют		
Местоположение:	Московская область, Одинцовский район, д. Запорово		
Площадь:	10869 +/- 36		
Кадастровая стоимость, руб.:	4604453,39		
Кадастровые номера расположенных в пределах земельного участка объектов недвижимости:	данные отсутствуют		
Категория земель:	Земли населенных пунктов		
Виды разрешенного использования:	для жилищного строительства		
Статус записи об объекте недвижимости:	Сведения об объекте недвижимости имеют статус "актуальные"		
Особые отметки:	данные отсутствуют		
Получатель выписки:	Дернин Борис Юрьевич		

Информация о категории			
полное наименование должности			
		подпись	М.П.
		Е.И. Мельниченко	инициалы, фамилия

Выписка из Единого государственного реестра недвижимости об основных характеристиках и зарегистрированных правах на объект недвижимости  
Сведения о зарегистрированных правах

Земельный участок	
ИД объекта недвижимости	
Лист № 1 раздела 2	Всего листов раздела 2: 1
	Всего разделов: 3
	Всего листов выписки: 3
11 июля 2021г. № ЕУ/ВН-002/2021-713.10739	
Кадастровый номер:	50:20:0070303:2051


1	Правообладатель (правообладатели):	1.1	Общество с ограниченной ответственностью "СитиСтрой-Проект", ИНН: 7719798582, ОГРН: 5117746016328
2	Выд. номер, дата и время государственной регистрации права:	2.1	Собственность, 50:50/020-50/020/011/2016-289/1 20.12.2016 15:33:37
4	Сведения об осуществлении государственной регистрации сделок, права, ограниченной права без необходимого в силу закона согласия третьего лица, органа:	4.1	данные отсутствуют
5	Ограничение прав и обременение объекта недвижимости:		не зарегистрировано
6	Зачисленные в судейском порядке права прошения		данные отсутствуют
7	Сведения о возбуждении в отношении зарегистрированного лица:		данные отсутствуют
8	Сведения о наличии решения об изъятии объекта недвижимости для государственных и муниципальных нужд:		данные отсутствуют
9	Сведения о невозможности государственной регистрации без участия правообладателя или его законного представителя:		данные отсутствуют
10	Правопритязание и сведения о наличии поступивших, но не рассмотренных заявлений о проведении государственной регистрации права (перехода, прекращения права), отграничения права или обременение объекта недвижимости, сделки в отношении объекта недвижимости:		отсутствуют
11	Сведения о невозможности государственной регистрации перехода, прекращения, отграничения права на земельный участок из земель сельскохозяйственного назначения:		данные отсутствуют

Минюстр И категория			
Полное наименование должности			
		Подпись	В.И. Молчаненко
		М.П.	инициалы, фамилия

Выписка из Единого государственного реестра недвижимости об основных характеристиках и зарегистрированных правах на объект недвижимости  
 Описание местоположения земельного участка

Земельный участок			
с/пд объекта недвижимости			
Лист № 1 раздела 3	Всего листов раздела 3: 1	Всего разделов: 3	Всего листов выписки: 3
11 июня 2021г. № КУВН-002/2021-71310739			
Кадастровый номер: 50:20:0070303:2051			

План (сверток, схема) земельного участка



Масштаб: 1:2000	Условные обозначения		
Изменен I категория	полное наименование должности	подпись	инициалы, фамилия
		М.П.	



**Федеральная служба государственной регистрации, кадастра и картографии**  
налогоплательщик обязан регистрировать право

Выписка из Единого государственного реестра недвижимости об основных характеристиках и зарегистрированных правах на объект недвижимости

Сведения об основных характеристиках объекта недвижимости

На основании запроса от 11.06.2021, поступившего на рассмотрение 11.06.2021, сообщаем, что согласно выписке Единого государственного реестра недвижимости:

Лист 1 Лист 1

Земельный участок			
МНУ объекта недвижимости			
Лист № 1 раздела 1	Всего листов раздела 1 - 1	Всего разделов 3	Всего листов выписки: 1
11 июня 2021г. № КУВМ4-002/2021-71310739	50:20:0070312:4032		
Кадастровый номер:	50:20:0070312:4032		

Номер кадастрового квартала:	50:20:0070312		
Дата присвоения кадастрового номера:	16.03.2017		
Ранее присвоенный государственный учетный номер:	Учловный номер 50:50:020-50/024/006/2017-47		
Местоположение:	Московская область, Одинцовский район, с/п Железнодорожское, д. Запьяно		
Площадь:	10264 +/- 35		
Кадастровая стоимость, руб.:	43474506,32		
Кадастровые номера расположенных в пределах земельного участка объектов недвижимости:	данные отсутствуют		
Категория земель:	Земли населенных пунктов		
Вид разрешенного использования:	для жилищного строительства		
Статус земли об объекте недвижимости:	Сведения об объекте недвижимости имеют статус "актуальные"		
Особые отметки:	данные отсутствуют		
Получатель выписки:	Дерягин Борис Юрьевич		


Инженер I категории	подпись	В.И. Мораченко
полное наименование должности	М.П.	инициалы, фамилия





Выписка из Единого государственного реестра недвижимости об основных характеристиках и зарегистрированных правах на объект недвижимости  
 Описание местоположения земельного участка

Земельный участок			
вид объекта недвижимости			
Лист № 1 раздела 3	Всего листов раздела 3: 1	Всего разделов 3	Всего листов выписки: 3
11 июля 2021 г. № КУВН-002/2021-71310739		50:20:0070312:4032	
Кадастровый номер:			
План (чертеж, схема) земельного участка			



Масштаб: 1:2000	Начальное обозначение:		
Индексер / категория	полное наименование должности	подпись	инициалы, фамилия
		М.П.	В.И. Мотушино



Федеральная служба государственной регистрации, кадастра и картографии  
подполковник юстиции Александр Юрьевич

Выписка из Единого государственного реестра недвижимости об основных характеристиках и зарегистрированных лицах на объект недвижимости

Сведения об основных характеристиках объекта недвижимости

На основании запроса от 11.06.2021, поступившего на рассмотрение 11.06.2021, сообщаем, что согласно записям Единого государственного реестра недвижимости:

Лист 1 Лист 1

Земельный участок			
вид объекта недвижимости			
Лист № 1 раздела 1	Всего листов раздела 1: 1	Всего участков: 3	Всего листов выписки: 3
11 июня 2021 г. № КУ/ВН-002/2021-71310739			
Кадастровый номер:	50-20-0070303:1942		

Номер кадастрового листа:	50-20-0070303
Дата присвоения кадастрового номера:	13.12.2013
Ранее присвоенный государственный учетный номер:	данные отсутствуют
Местоположение:	Московская область, Одинцовский район, сельское поселение Ждановское, д. Задубно
Площадь:	13522 кв. м
Кадастровая стоимость, руб:	57283383,82
Кадастровые номера расположенных в пределах земельного участка объектов недвижимости:	данные отсутствуют
Категория земель:	Земли населенных пунктов
Вид разрешенного использования:	Для жилищного строительства
Статус записи об объекте недвижимости:	Сведения об объекте недвижимости имеют статус "актуальные"
Особые отметки:	данные отсутствуют
Подписать выписку:	Дергин Юрий Юрьевич

Инженер I категории			
полное наименование должности	подпись	В.И. Молчанов	инициалы, фамилия
		М.П.	

Выписка из Единого государственного реестра недвижимости об основных характеристиках и зарегистрированных правах на объект недвижимости  
 Сведения о зарегистрированных правах

Земельный участок	
вид объекта недвижимости	Земельный участок
Лист № 1 района 2	Решо листов района 2: 1
	Решо richieste: 3
	Всего листов выписки: 3
11 июля 2021г. № КУВН-002/2021-71310739	50:20:0070303:1942
Кадастровый номер:	

1	Правообладатель (правообладатели):	1.1	Общество с ограниченной ответственностью "СитиСтрой-Проект", ИНН: 7719798582, ОГРН: 5117746016328
2	Вид, номер, дата и время государственной регистрации права:	2.1	Собственность, 50:50:66/139/2013-155 30.12.2013 00:00:00
4	Сведения об осуществлении государственной регистрации сделки, права, ограничения права без необходимого в силу закона согласия третьего лица, органа:	4.1	данные отсутствуют
5	Ограничение прав и обременение объекта недвижимости:		не зарегистрировано
6	Заключение в судебном порядке права требования		данные отсутствуют
7	Сведения о вложении в отношении зарегистрированного права:		данные отсутствуют
8	Сведения о наличии решения об взыскании задолженности для государственных и муниципальных органов:		данные отсутствуют
9	Сведения о возможности государственной регистрации без личного участия правообладателя или его законного представителя:		данные отсутствуют
10	Права/требования и сведения о наличии существующих, но не рассмотренных заявлений о проведении государственной регистрации права (перехода, прекращения права), ограничения права или обременения объекта недвижимости, сделки и ограничения объекта недвижимости:		отсутствует
11	Сведения о возможности государственной регистрации перехода, прекращения, ограничения права на земельный участок из земель сельскохозяйственного назначения:		данные отсутствуют

Инженер I категории			
Полное наименование должности			
подпись		В.И. Мотыченко	инициалы, фамилия
М.П.			







**Федеральная служба государственной регистрации, кадастра и картографии**  
орган государственной регистрации права


Выписка из Единого государственного реестра недвижимости об основных характеристиках и зарегистрированных правах на объект недвижимости

Сведения об основных характеристиках объекта недвижимости

На основании запроса от 11.06.2021, поступившего на рассмотрение 11.06.2021, сообщаем, что согласно заявке Единого государственного реестра недвижимости:

Лист 1 из 1

		Земельный участок		
		или объекта недвижимости		
Лист № 1 раздела 1	Всего листов раздела 1-1	Всего разделов 3	Всего листов выписки 1	
11 июня 2021г. № КУВН-002/2021-71311621				
Кадастровый номер:	50:20:0070303:1936			
Номер кадастрового листа/вн:	50:20:0070303			
Дата присвоения кадастрового номера:	13.12.2013			
Ранее присвоенный государственный учетный номер:	данные отсутствуют			
Местоположение:	Московская область, Одинцовский район, сельское поселение Жаворонковское, д.Зайцево			
Площадь:	9241 +/- 34			
Кадастровая стоимость, руб.:	39147740,71			
Кадастровый номер участка расположенных в пределах земельного участка объектов недвижимости:	данные отсутствуют			
Категория земель:	Земли населенных пунктов			
Виды разрешенного использования:	Для жилищного строительства			
Статус земли об объекте недвижимости:	Сведения об объекте недвижимости имеют статус "актуальные"			
Особые отметки:	данные отсутствуют			
Получатель выписки:	Деснин Борис Юрьевич			

Изначер И категория			
Полное наименование должности			
			
	подпись		И.И. Мотыченко
			инициалы, фамилия

Выписка из Единого государственного реестра недвижимости о основных характеристиках и зарегистрированных правах на объект недвижимости  
 Сведения о зарегистрированных правах

Земельный участок			
вид объекта недвижимости			
Лист №1 раздела 2	Всего листов раздела 2: 1	Всего страниц: 3	Всего листов выписки: 3
11 июня 2021г. № КУВН-002/2021-71311621			
Кадстровый номер: 50:20:0070303:1936			

1	Приватизация (право/обязательн):	1.1	Объектно с ограниченной ответственностью "СитиГрифт-Проект", ИНН: 7719798582, ОГРН: 5117746016328
2	Вид, номер, дата и права государственной регистрации права:	2.1	Собственность 50:50-66/139/2013-165 30.12.2013 00:00:00
4	Сведения об осуществлении государственной регистрации сделки, права, ограничена права без необходимого в силу закона согласия третьего лица, органа:	4.1	данные отсутствуют
5	Ограничение прав и обременение объекта недвижимости:		не зарегистрировано
6	Замечания в случае нарушения требований:		данные отсутствуют
7	Сведения о возмещении в отношении зарегистрированного права:		данные отсутствуют
8	Сведения о наличии решения об изъятии объекта недвижимости для государственных и муниципальных нужд:		данные отсутствуют
9	Сведения о невозможности государственной регистрации без личного участия правообладателя или его законного представителя:		данные отсутствуют
10	Правопритязания и сведения о наличии поступивших, но не рассмотренных заявлений о проведении государственной регистрации права (перехода, прекращения права), ограничения права или обременения объекта недвижимости, сделки в отношении объекта недвижимости:		отсутствуют
11	Сведения о невозможности государственной регистрации договора, прекращения, ограничения права на земельный участок на земель, сельскохозяйственного назначения:		данные отсутствуют



Инженер   категория			
полное наименование должности			
	подпись	В.И. Мотыченко	инициалы, фамилия
		МП	

Выписка из Единого государственного реестра недвижимости об основных характеристиках и запретах/ограничениях правах на объект недвижимости  
 Описание местоположения земельного участка

Земельный участок

ИДН объекта недвижимости

Лист № 1 рисунка 3

Всего листов рисунка 3: 1

Всего рисунков: 3


Всего листов подписки: 3

11 июля 2021г. № КУВН-002/2021-71311621

Кадастровый номер:

50:20:0070303:1936

План (чертеж, схема) земельного участка



Масштаб 1:2000

Ключевые обозначения:

Инженер I категории

полное наименование должности

подпись

М.П.

В.И. Мотыленко

наименование, фамилия



Федеральная служба государственной регистрации, кадастра и картографии  
Федеральное государственное учреждение "Служба государственной регистрации недвижимости"

Выписка из Единого государственного реестра недвижимости об основных характеристиках и зарегистрированных правах на объект недвижимости

Сведения об основных характеристиках объекта недвижимости

На основании запроса от 11.06.2021, поступившего на рассмотрение 11.06.2021, сообщаем, что согласно записи Единого государственного реестра недвижимости: Лист 1 Лист 1

Земельный участок			
вид объекта недвижимости			
Лист № 1 раздела 1	Всего листов раздела 1: 1	Всего разделов: 3	Всего листов выписки: 3
11 июня 2021г. № КУВН-002/2021-71311621			
Кадастровый номер:	50:20:0070303.2052		

Номер кадастрового квартала:	50:20:0070303		
Дан ли присвоенный кадастровый номер:	14.11.2016		
Ранее присвоенный государственный учетный номер:	данные отсутствуют		
Местоположение:	Московская область, Одинцовский район, д. Зайцево		
Протяженность:	116 +/- 4		
Кадастровая стоимость, руб:	491411,96		
Кадастровое номеру расположенных в пределах земельного участка объектов недвижимости:	данные отсутствуют		
Категория земель:	Земли населенных пунктов		
Вид разрешенного использования:	для жилищного строительства		
Статус земли об объекте недвижимости:	Сведения об объекте недвижимости имеют статус "актуальные"		
Особые отметки:	данные отсутствуют		
Получатель выписки:	Дернин Борис Юрьевич		

Инженер I категории			
полное наименование должности			
			
	ПОДПИСЬ		
		В.И. Морозов	
		инициалы, фамилия	
	МП		

Выписка из Единого государственного реестра недвижимости об основных характеристиках и зарегистрированных правах на объект недвижимости

Сведения о зарегистрированных правах

Земельный участок	
вид объекта недвижимости	
Лист № 1 раздела 2	Всего листов раздела 2: 1
	Всего разделов: 3
	Всего листов выписки: 3
11 июля 2021г. № КУВН-ИМ2/2021-71311621	
Кадастровый номер:	50-20-0070303-2052

1	Примобладатель (правообладатель)	1.1	Общество с ограниченной ответственностью "СитиСтрой-Проект", ИНН: 7719798582, ОГРН: 5117746016378
2	Вид, номер, дата и время государственной регистрации права:	2.1	Собственность 50-50/020-50/020/011/2016-291/1 20.12.2016 16:02:19
4	Сведения об осуществлении государственной регистрации сделки, права, ограничения права без необходимого в силу закона согласия третьего лица, органа:	4.1	данные отсутствуют
5	Ограничение прав и обременение объекта недвижимости:		не зарегистрировано
6	Завязывание и судебном порядке права требования:		данные отсутствуют
7	Сведения о возбуждении и отношении ипотечного кредитования:		данные отсутствуют
8	Сведения о наличии решения об изъятии объекта недвижимости для государственных и муниципальных нужд:		данные отсутствуют
9	Сведения о невозможности государственной регистрации без личного участия правообладателя или его законного представителя:		данные отсутствуют
10	Правопритязания и сведения о наличии поступивших, но не рассмотренных заявлений о проведении государственной регистрации права (переход, государственная регистрация права или обременения объекта недвижимости, сделки в отношении объекта недвижимости:		отсутствуют
11	Сведения о возможности государственной регистрации перехода, прекращения, ограничения права на земельный участок из земель сельскохозяйственного назначения:		данные отсутствуют


Инженер I категории			
полное наименование должности			
	подпись	В.И. Мотыченко	инициал, фамилия
	М.П.		



Выписка из Единого государственного реестра недвижимости об основных характеристиках и зарегистрированных правах на объект недвижимости  
 Описание местоположения земельного участка

Земельный участок			
Вид объекта недвижимости			
Лист № 1 раздела 3	Всего листов раздела 3: 1	Всего листов: 3	Всего листов выписки: 3
11 июня 2021г. № КУ/ВН/002/2021-71311621		50:20:0070303:2052	
Кадастровый номер:			

План (чертеж, схема) земельного участка



Масштаб 1:300	№ государственного		
Инженер I категории	подпись	В.И. Мотыльско	инициалы, фамилия
Полное наименование должности	М.П.		



Федеральная служба государственной регистрации, кадастра и картографии  
наименование органа государственной власти

Выписка из Единого государственного реестра недвижимости об основах характеристик и зарегистрированных прав на объект недвижимости

Сведения об основных характеристиках объекта недвижимости

На основании запроса от 11.06.2021, поступившего на рассмотрение 11.06.2021, сообщаем, что согласно выписке Единого государственного реестра недвижимости: Лист 1 Лист 1

Земельный участок			
вид объекта недвижимости			
Лист № 1 раздела 1	Всего листов раздела 1: 1	Всего разделов: 3	Всего листов выписки: 3
11 июня 2021 г. № КУВН-002/2021-71311621			
Кадастровый номер:	50:20:0070303:1947		

Номер кадастрового квартала:	50:20:0070303		
Дата приведения кадастрового номера:	13.12.2013		
Ранее присвоенный государственный учетный номер:	данные отсутствуют		
Местоположение:	Московская область, Одинцовский район, сельское поселение "Жуковское, д. Зайцево		
Площадь:	3799 +/- 22		
Кадастровая стоимость, руб.:	15558386,61		
Кадастровые номера расположенных в пределах земельного участка объектов недвижимости:	данные отсутствуют		
Категория земель:	Земли населенных пунктов		
Вид разрешенного использования:	Для жилищного строительства		
Статус земли об объекте недвижимости:	Сведения об объекте недвижимости имеют статус "актуальные"		
Особые отметки:	данные отсутствуют		
Подписатель выписки:	Дегина Борис Юрьевич		

Инженер I категории			
полное наименование должности			
			
	подпись	В.И. Мотыченко	инициалы, фамилия



Выписка из Единого государственного реестра недвижимости об основных характеристиках и зарегистрированных правах на объект недвижимости  
 Сведения о зарегистрированных правах

Земельный участок	
вид объекта недвижимости	
Лист № 1 раздела 2	Всего листов раздела 2: 1
	Всего разделов: 3
	Всего листов недвижимости: 3
11 июля 2021г. № КУ/ВН-002/2021-7/1311621	
Кадастровый номер:	50:20:0070303:1947

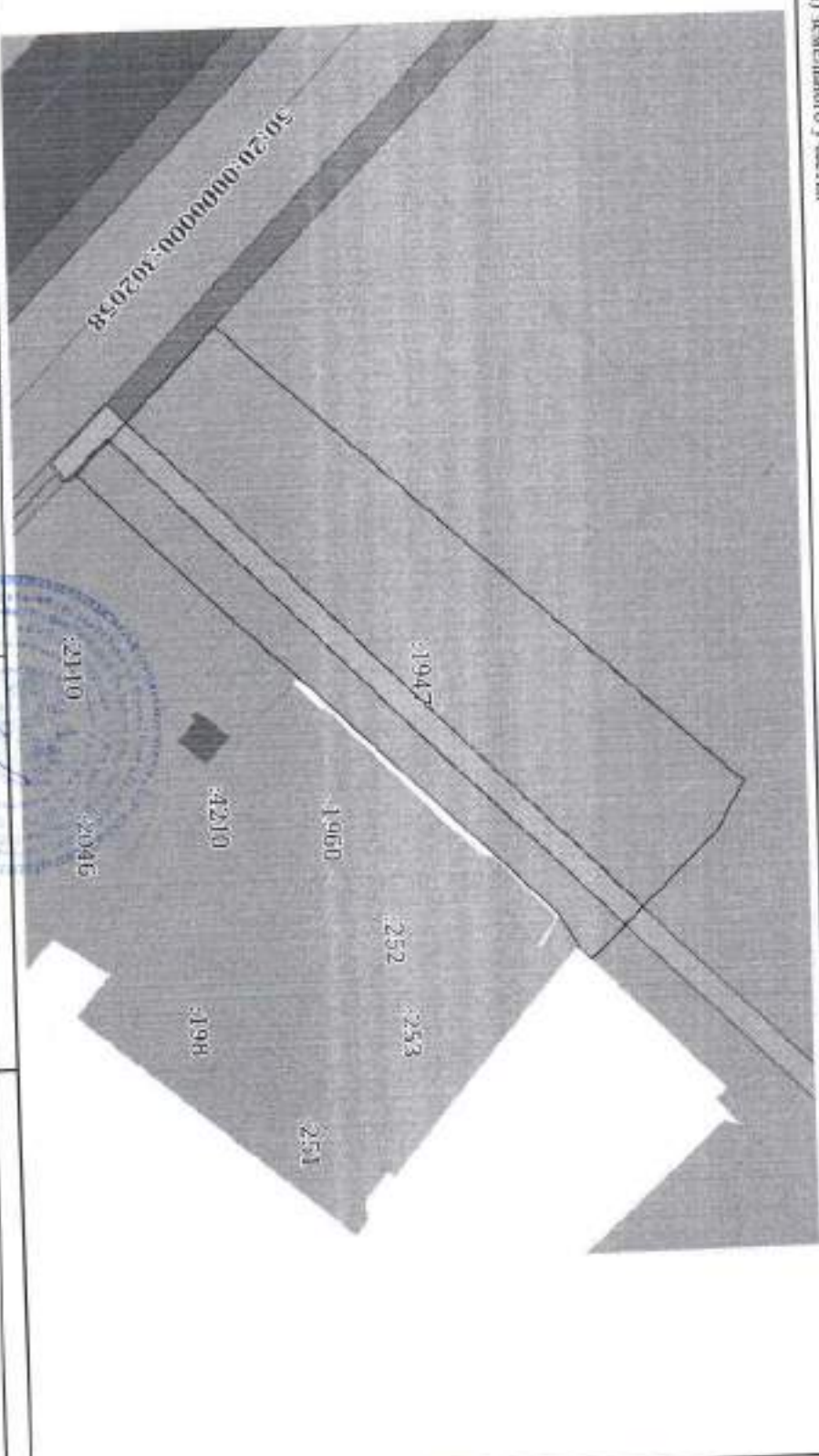
1	Правообладатель (правообладатели):	1.1	Общество с ограниченной ответственностью "СтитСрой-Проект", ИНН: 7719798582, ОГРН: 5117746016328
2	Вид, номер, дата и время государственной регистрации права:	2.1	Собственность 50-50-66/139/2013-148 10.12.2013 00:00:00
4	Сведения об осуществлении государственной регистрации сделки, права, ограничения права без необходимости в силу закона согласия третьего лица, необходимого в силу закона согласия третьего лица, органа:	4.1	данные отсутствуют
5	Ограничение прав и обременение объекта недвижимости:		не зарегистрировано
6	Зачленение в судейском порядке права требования:		данные отсутствуют
7	Сведения о возращении в отношении зарегистрированного права:		данные отсутствуют
8	Сведения о наличии решения об изъятии объекта недвижимости для государственных и муниципальных нужд:		данные отсутствуют
9	Сведения о невозможности государственной регистрации без личного участия правообладателя или его законного представителя:		данные отсутствуют
10	Правопритязания и сведения о наличии осуществляемых, во не рассмотренных заявлений о прекращении государственной регистрации права (перехода, государственной регистрации права или обременении объекта недвижимости, сделки в отношении объекта недвижимости:		отсутствуют
11	Сведения о невозможности государственной регистрации перехода, прекращения, ограничения права на земельный участок из земель сельскохозяйственного назначения:		данные отсутствуют

Инженер I категории			
полное наименование должности		подпись	В.И. Мотыченко
			инициалы, фамилия
			М.П.

Выписка из Единого государственного реестра недвижимости об основных характеристиках и зарегистрированных правах на объект недвижимости  
 Описание местоположения земельного участка

Земельный участок	
вид объекта недвижимости	
Лист № 1 плана № 3	Всего листов плана № 3: 1
Всего листов выписки: 3	
11 июля 2021 г. № КУВН/002/2021-713/1621	
Кадастровый номер:	50:20:0070303:1947

План (чертеж, схема) земельного участка



Масштаб 1:1000	Историческое обозначение:		
Исполнитель I категория	Полное наименование организации	Подпись	В.И. Мельченко
		М.П.	инициалы, фамилия

Федеральная служба государственной регистрации, кадастра и картографии  
федеральное государственное учреждение "Росреестр"

Выписка из Единого государственного реестра недвижимости об основных характеристиках и зарегистрированных правах на объект недвижимости

Сведения об основных характеристиках объекта недвижимости

Раздел 1 Лист 1

На основании запроса от 11.06.2021, поступившего на рассмотрение 11.06.2021, сообщаем, что согласно выписки Единого государственного реестра недвижимости

Земельный участок		вид объекта недвижимости	
Лист № 1 раздела 1	Всего листов раздела 1: 1	Всего разделов: 3	Всего листов выписки: 3
11 июня 2021г. № КУВН-002/2021-71311621	50-20-0070303-1948		
Кадастровый номер:	50-20-0070303		
Номер кадастрового квартала:	50-20-0070303		
Дата присвоения кадастрового номера:	13.12.2013		
Ранее присвоенный государственный учетный номер:	данные отсутствуют		
Местоположение:	Московская область, Одинцовский район, сельское поселение Жемчужновское, д.Запечьево		
Площадь:	5022 +/- 25		
Кадастровая стоимость, руб.:	21274748,82		
Кадастровые номера расположенных в пределах земельного участка объектов недвижимости:	данные отсутствуют		
Категория земель:	земли населенных пунктов		
Вид разрешенного использования:	для жилищного строительства		
Статус земли об объекте недвижимости:	Сведения об объекте недвижимости имеют статус "актуальные"		
Особые отметки:	данные отсутствуют		
Получатель выписки:	Дерян Борис Юрьевич		

Инженер / категория			
полное наименование должности		подпись	Ф.И. Мотыченко
		М.П.	инициалы, фамилия



Выписка из Единого государственного реестра недвижимости о наличии характеристик и зарегистрированных прав на объект недвижимости  
Сведения о зарегистрированных правах

Земельный участок	
вид объекта недвижимости	
Лист № 1 раздела 2	Всего листов раздела 2: 1
	Всего разделов: 3
	Всего листов выписки: 3
11 июня 2021 г. № КУВН-ЮЮ/2021-71311621	
Кодированный номер: 50-20-0070393-1948	

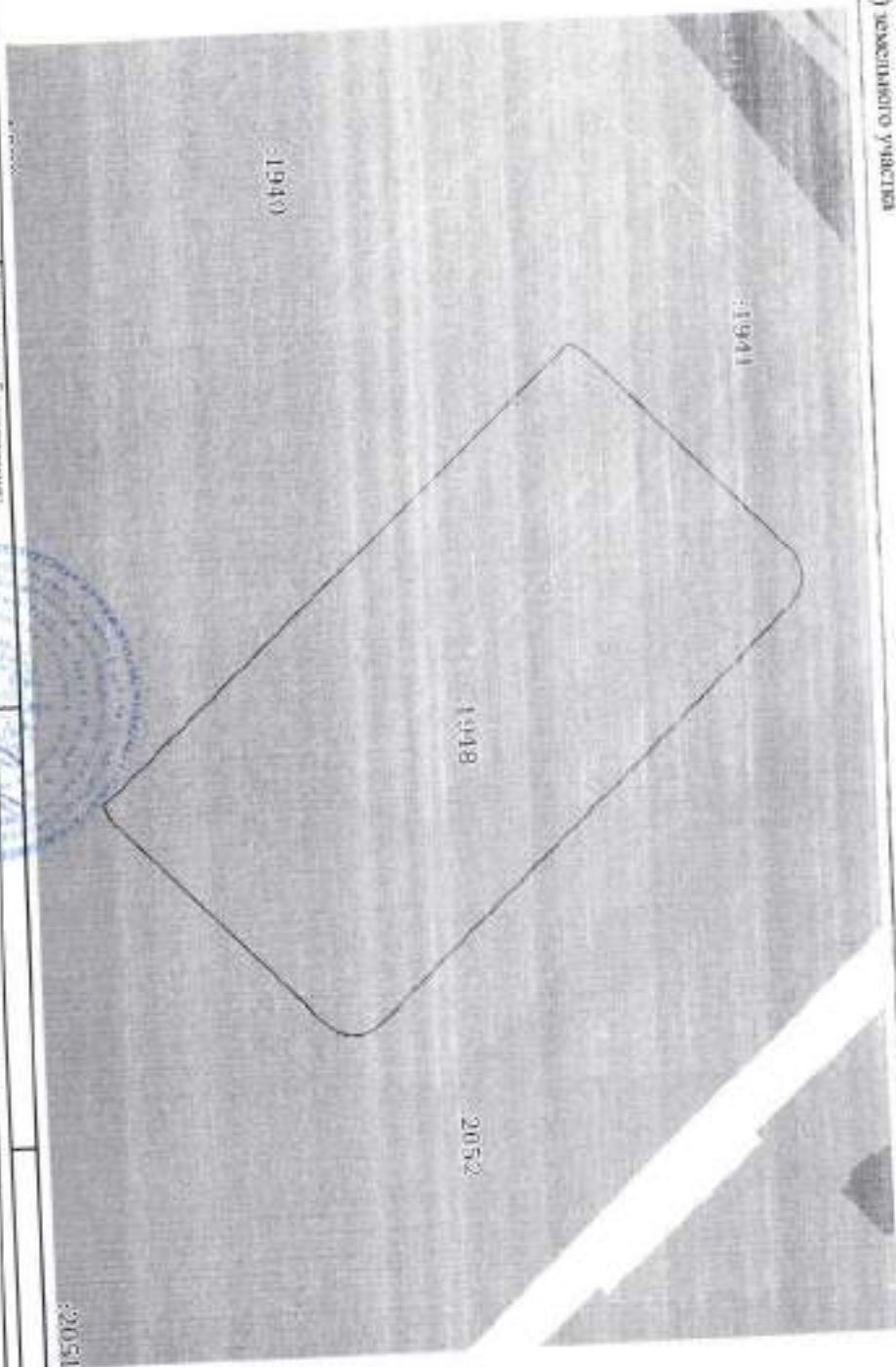
1	Предмет ипотеки (привязка к кадастру):	1.1	Объективно с ориентацией относительно "СтитСрой-Проект", ИНН: 7719798582, ОГРН: 5117746016328
2	Вид, адрес, дата и время государственной регистрации права:	2.1	Собственность 50-50-66/139/2013-147 30.12.2013 00:00:00
4	Сведения об осуществлении государственной регистрации сделок, права, ограничения права без необходимости в силу закона согласия третьего лица, нотариального в силу закона согласия третьего лица, органа:	4.1	данные отсутствуют
5	Ограничение прав и обременение объекта недвижимости:		не зарегистрировано
6	Заявление в судебно-арбитражном порядке права собственности:		данные отсутствуют
7	Сведения о возбуждении в отношении зарегистрированного права:		данные отсутствуют
8	Сведения о наличии решения об изъятии объекта недвижимости для государственных и муниципальных нужд:		данные отсутствуют
9	Сведения о невозможности государственной регистрации без личного участия правообладателя или его законного представителя:		данные отсутствуют
10	Правомогущие и сведения о наличии поступивших, но не рассмотренных заявлений о провозглашении государственной регистрации права (перехода, прекращения права), отграничения права или обременения объекта недвижимости, сделки в отношении объекта недвижимости:		отсутствуют
11	Сведения о невозможности государственной регистрации перехода, прекращения, отграничения права на земельный участок из земель сельскохозяйственного назначения:		данные отсутствуют

Множествен I категории			
полное наименование должности			
		подпись	В. И. Мотыченко
		М.П.	инициалы, фамилия

Выписка из Единого государственного реестра недвижимости об основных характеристиках и зарегистрированных правах на объект недвижимости  
 Описание местоположения земельного участка

Земельный участок			
ИДН объекта недвижимости			
Лист № 1 рисунка 3	Всего листов рисунка 3: 1	Всего разделов: 3	Всего листов выписки: 3
11 июня 2021 г. № КУВН-002/2021-71311621		50:20:0070303:1-948	
Кадастровый номер:			

План (схемат. схема) земельного участка



Масштаб 1:1000	Основание обозначения:		
Инженер I категории		подпись:	
	полное наименование должности		В.И. Мотыленко
			инициалы фамилии



**Федеральная служба государственной регистрации, кадастра и картографии**  
Исполнение государственных функций по регистрации недвижимости

Выписка из Единого государственного реестра недвижимости об основных характеристиках и зарегистрированных правах на объект недвижимости

Сведения об основных характеристиках объекта недвижимости

На основании запроса от 11.06.2021, поступившего на рассмотрение 11.06.2021, сообщаем, что согласно записи Единого государственного реестра недвижимости: Лист 1 из 1

Земельный участок			
вид объекта недвижимости		Земельный участок	
Лист № 1 раздела 1	Всего листов раздела 1: 1	Всего разделов: 3	Всего листов выписки: 4

11 июня 2021г. № КУ ВМ-007/2021-71317789	50:20:0070312-4082
Кадастровый номер:	50:20:0070312

Номер кадастрового участка:	50:20:0070312	Дата присвоения кадастрового номера:	18.04.2017
Ранее присвоенный государственный учетный номер:	49211 +/-155	Учтовый номер 50:50:020-50/020/006/2017.859	Учтовый номер 50:50:020-50/020/006/2017.859
Местоположение:	129410166.7	Ранее присвоенный государственный учетный номер:	Московская область, р-н Одинцовский, д. Запорово
Кадастровая стоимость, руб.:	данные отсутствуют	Местоположение:	49211 +/-155
Кадастровые номера расположенных в пределах земельного участка объектов недвижимости:	данные отсутствуют	Кадастровая стоимость, руб.:	данные отсутствуют
Категория земель:	Земли сельскохозяйственного назначения	Кадастровые номера расположенных в пределах земельного участка объектов недвижимости:	данные отсутствуют
Виды разрешенного использования:	для ведения дачного строительства	Категория земель:	Земли сельскохозяйственного назначения
Статус земель об объекте недвижимости:	Сведения об объекте недвижимости имеют статус "вспомогательные"	Виды разрешенного использования:	для ведения дачного строительства
Особые отметки:	данные отсутствуют	Статус земель об объекте недвижимости:	Сведения об объекте недвижимости имеют статус "вспомогательные"
Получатель выписки:	Девушка Бурус Юрэвич	Особые отметки:	данные отсутствуют

Инженер I категории	подпись	инициалы, фамилия
		В.И. Мотыченко
	М.П.	



Выписка из Единого государственного реестра недвижимости об основных характеристиках и зарегистрированных правах на объект недвижимости  
Сведения о зарегистрированных правах

Земельный участок			
вид объекта недвижимости			
Лист № 1 раздела 2	Всего листов раздела 2: 2	Всего разделов: 3	Всего листов выписки: 4
11 июня 2021г. № КУВН-602/2021-71317789		50:20:0070312:4082	
Кадастровый номер:			

1	Правообладатель (правообладатели):	1.1	Общество с ограниченной ответственностью "СетиСупер-Проект", ИНН: 7719798582, ОГРН: 5117746016328
2	Вид, номер, дата и время государственной регистрации права:	2.1	Собственность 50:20:0070312:4082-50:020/2017-1 26.04.2017 14:24:00
4	Сведения об осуществлении государственной регистрации сделки, права, ограничение права без необходимого в силу закона согласия третьего лица, органа:	4.1	данные отсутствуют
5	Отграничение прав и обременение объекта недвижимости	Ипотека	
5.1	вид:		26.09.2017 11:18:54
	дата государственной регистрации:		50:20:0070312:4082-50:020/2017-2
	номер государственной регистрации:		Срок действия с 30.06.2017 по 31.05.2018 с 30.06.2017 по 31.05.2018
	срок, на который установлено ограничение прав и обременение объекта недвижимости:		Акционерный коммерческий международный топливно-энергетический банк "МЕЖТОПЭНЕРГОВАНК" (публичное акционерное общество), ИНН: 7701014396, ОГРН: 1027739253520
	лицо, в пользу которого установлено ограничение прав и обременение объекта недвижимости:		Договор ипотеки, № ДИ-5143, выдан 22.02.2017
	основание государственной регистрации:		Полное согласие на предоставление к договору ипотеки, выдан 19.05.2017
	сведения об осуществлении государственной регистрации сделки, права, ограничения права без необходимого в силу закона согласия третьего лица, органа:		данные отсутствуют
	сведения об управлении залогом и о договоре управления залогом, если такой договор заключен для управления ипотекой:		данные отсутствуют

Информер I категории			
полное наименование должности		подпись	В.И. Мотыченко
		М.П.	инициалы, фамилия



Земельный участок

вид объекта недвижимости

Лист № 2 раздела 2

Всего листов раздела 2: 2

Всего разделов 3

Всего листов листов: 4

11 июня 2021г. № КУВМ-002/2021-71317789

50:20:0070312-4082

Кадатровый номер:

6	Заявленные в судебном порядке права преобразования:	данные отсутствуют
7	Сведения о вознаграждении в отношении зарегистрированного права:	данные отсутствуют
8	Сведения о наличии решения об изъятии объекта недвижимости для государственных и муниципальных нужд:	данные отсутствуют
9	Сведения о невозможности государственной регистрации без земельного участка правообладателя или его законного представителя:	данные отсутствуют
10	Привлеченные и сведения о наличии заинтересованных, но не заинтересованных заявителей о пролонгации государственной регистрации права (переход, прекращение права), ограничение права или обременение объекта недвижимости, сведения о наличии объекта недвижимости:	отсутствуют
11	Сведения о невозможности государственной регистрации перехода, прекращения, ограничения права на земельный участок из земель сельскохозяйственного назначения:	данные отсутствуют

Менеджер / категория

полное наименование должности

подпись

М.П.

В.И. Мотыченко

инициала, фамилия







Выписка из Единого государственного реестра недвижимости об основных характеристиках и зарегистрированных правах на объект недвижимости

Сведения об основных характеристиках объекта недвижимости

На основании запроса от 11.06.2021, поступившего на рассмотрение 11.06.2021, сообщаем, что согласно записи Единого государственного реестра недвижимости:  
Лист 1 Лист 1

Земельный участок			
вид объекта недвижимости			
Лист № 1 раздела 1	Всего листов раздела 1: 1	Всего разделов: 3	Всего листов выписки: 4
11 июня 2021г. № КУВН-002/2021-71317789			
Кадастровый номер:		50:20:0070312:4080	

Номер кадастрового квартала:	50:20:0070312
Дата публикации кадастрового номера:	18.04.2017
Ранее присвоенный государственный учетный номер:	Условный номер 50-50/020-50/020/006/2017-857 Московская область, Р-н Одинцовский, д. Зайцево
Местоположение:	4987 +/- 49
Площадь:	17579474.22
Кадастровая стоимость, руб.:	данные отсутствуют
Кадастровые номера расположенных в пределах земельного участка объектов недвижимости:	Земли сельскохозяйственного назначения
Категория земель:	земельное строительство
Вид разрешенного использования:	Сведения об объекте недвижимости имеют статус "актуальные"
Статус записи об объекте недвижимости:	данные отсутствуют
Особые отметки:	Депини Борис Юрьевич
Получатель выписки:	

Исполнитель   категория			В.И. Мотыченко
исполнение обязанностей должности	подпись		инициала, фамилия



М.П.

Выписка из Единого государственного реестра недвижимости об основных характеристиках и зарегистрированных правах на объект недвижимости  
 Сведения о зарегистрированных правах

Земельный участок			
вид объекта недвижимости			
Лист № 1 раздела 2	Всего листов раздела 2: 2	Всего разделов: 3	Всего листов выписки: 4
11 июня 2021г. № КУВН-002/2021-71317789			
Кадастровый номер:		50:20:0070312-4080	

1	Правообладатель (правообладатели):	1.1	Общество с ограниченной ответственностью "СитиСтрой-Проект", ИНН: 7719798582, ОГРН: 5117746016328
2	Вид, номер, дата и время государственной регистрации права:	2.1	Собственность 50:20:0070312-4080-50/020/2017-1 26.04.2017 14:35:26
4	Сведения об осуществлении государственной регистрации сделки, права, ограничения права без необходимого в силу закона согласия третьего лица, органа:	4.1	данные отсутствуют
5	Ограничение права и обременение объекта недвижимости	Ипотека	
5.1	вид:	26.09.2017 11:22:40	
	дата государственной регистрации:	50:20:0070312-4080-50/020/2017-2	
	номер государственной регистрации:	Срок действия с 30.06.2017 до 31.05.2018 с 30.06.2017 по 31.05.2018	
	срок, на который установлено ограничение права и обременение объекта недвижимости:	Акционерный коммерческий межрегиональный топливно-энергетический банк "МЕЖРЕГИОНЭНЕРГОБАНК" (публичное акционерное общество), ИНН: 7701014396, ОГРН: 1027739253520	
	лицо, в пользу которого установлено ограничение права и обременение объекта недвижимости:	Договор ипотеки, № ДИ-5143, выдан 22.02.2017	
	основание государственной регистрации:	Догопитательное соглашение к договору ипотеки, выдан 19.05.2017	
	сведения об осуществлении государственной регистрации сделки, права, ограничения права без необходимого в силу закона согласия третьего лица, органа:	данные отсутствуют	
	сведения об управляющем зданием и о договоре управления зданием, если такой договор заключен для управления ипотекой:	данные отсутствуют	

Может ли выдаться	полное наименование должности	подпись	И.И. Молоченко
		М.П.	Инициалы, фамилия



Земельный участок			
или объекта недвижимости			
Лист № 1 участка 2	Всего листов участка 2: 2	Всего листов: 3	Всего листов выписки: 4
11 июня 2021г. № КУ/ВН/002/2021-71317789		50:20:0070312:4080	
Кадестровый номер:			

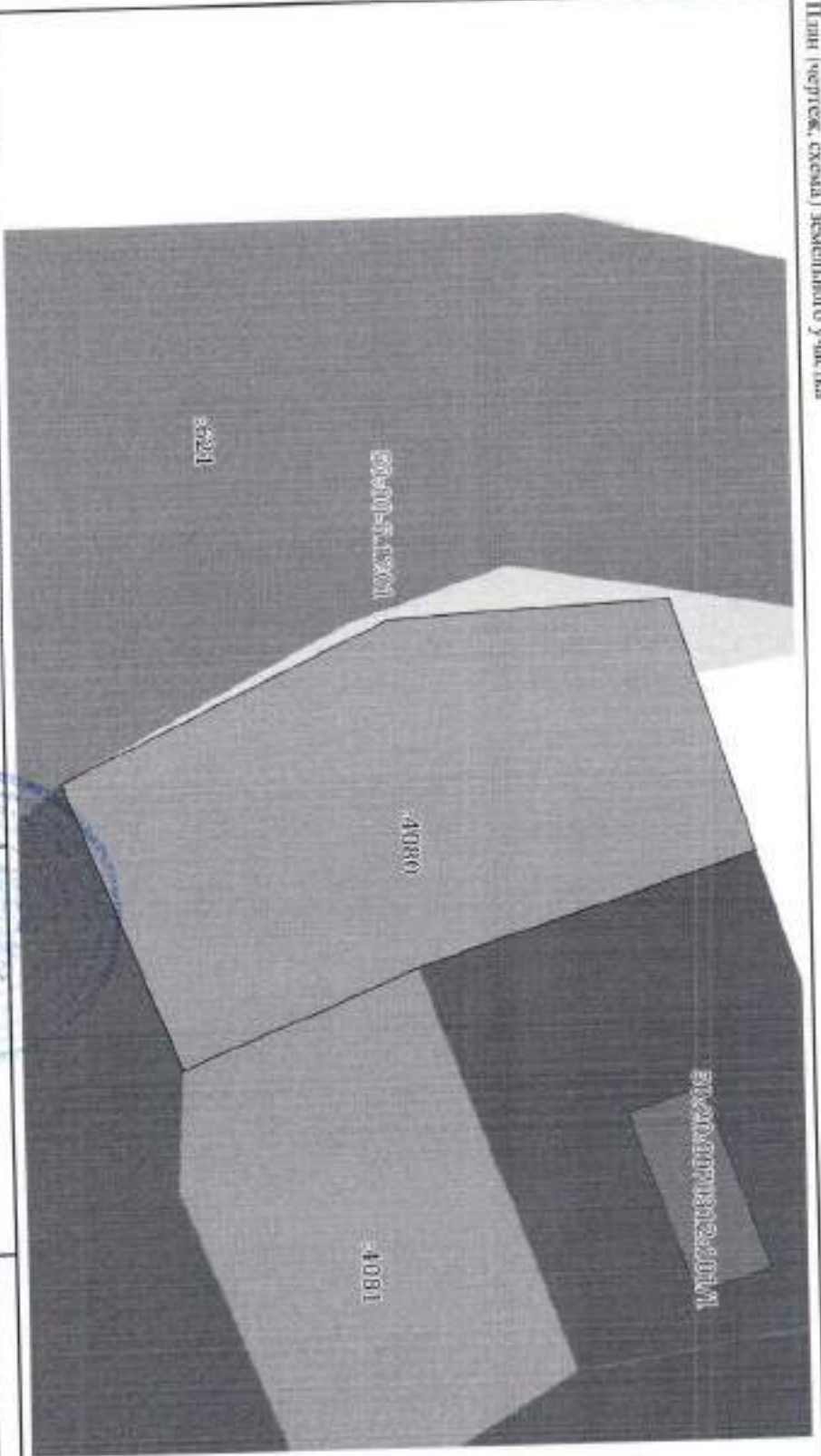
6	Заявленные в судебном порядке права требования:	данные присутствуют
7	Сведения о возмещении в отношении зарегистрированного права:	данные отсутствуют
8	Сведения о наличии решения об изъятии объекта недвижимости для государственных и муниципальных нужд:	данные отсутствуют
9	Сведения о невозможности государственной регистрации без личного участия правообладателя или его законного представителя:	данные отсутствуют
10	Права и обязанности и сведения о наличии установленных, но не рассмотренных заявлений о прекращении государственной регистрации права (перехода, прекращения права), отращивания права или обременения объекта недвижимости, сделки и отношения объекта недвижимости:	отсутствуют
11	Сведения о невозможности государственной регистрации перехода, прекращения, отращивания права на земельный участок из земель сельскохозяйственного назначения:	данные отсутствуют

Инженер I категории			
Исполнение обязанностей			
	Подпись	В.И. Мотряченко	инициалы, фамилия
	МП		



Выписка из Единого государственного реестра недвижимости об основных характеристиках и зарегистрированных правах на объект недвижимости  
Описание местоположения земельного участка

Земельный участок			
для объекта недвижимости			
Лист № 1 раздела 3	Всего листов раздела 3: 1	Всего листов: 3	Всего листов выписки: 4
11 июня 2021г. № КУ ВМ-002/2021-71317789		50:20:0070312-4080	
Кадастровый номер:			
План (чертеж, схема) земельного участка			



Масштаб 1:1000	Условные обозначения:		
Инженер I категории			
Подпись и наименование должности		подпись	В.И. Мотыченко
		М.П.	индивидуаль. фамилия





Выписка из Единого государственного реестра недвижимости характеристика и зарегистрированных прав на объект недвижимости  
Сведения о зарегистрированных правах

Земельный участок			
Вид объекта недвижимости			
Лист № 1 раздела 2	Всего листов раздела 2: 1	Всего разделов: 3	Всего листов выписки: 3
11 июня 2021г. № КУ/ВИ-002/2021-71317789			
Кадастровый номер: 50:20:0070312:4029			


1	Правообладатель (правообладатели):	1.1	Общество с ограниченной ответственностью "СитиСпей-Девелопмент", ИНН: 7719798582, ОГРН: 5117746016328
2	Вид, номер, дата и время государственной регистрации права:	2.1	Собственность 50:20:0070312:4029-50:020/2017-1 14.04.2017 16:55:48
4	Сведения об осуществлении государственной регистрации сделки, права, ограничения права без необходимости в силу закона согласия третьего лица, организации:	4.1	данные отсутствуют
5	Ограничение при обременении объекта недвижимости:		не зарегистрировано
6	Зачемление в судебном порядке права требования:		данные отсутствуют
7	Сведения о взыскании в отношении зарегистрированного права:		данные отсутствуют
8	Сведения о наличии решения об изъятии объекта недвижимости для государственных и муниципальных нужд:		данные отсутствуют
9	Сведения о невозможности государственной регистрации без личного участия правообладателя или его законного представителя:		данные отсутствуют
10	Правопритязания и сведения о наличии поступивших, но не рассмотренных заявлений о проведении государственной регистрации права (перехода, прекращения права), ограничения права или обременения объекта недвижимости, сделки в отношении объекта недвижимости:		отсутствуют
11	Сведения о невозможности государственной регистрации перехода, прекращения, ограничения права на земельный участок из земель сельскохозяйственного назначения:		данные отсутствуют

Инженер I категории			
полное наименование должности			
			
подпись		В.И. Мотыченко	
М.П.		инициалы, фамилия	

Выписка из Единого государственного реестра недвижимости об основных характеристиках и зарегистрированных правах на объект недвижимости  
Описание местоположения земельного участка

Земельный участок	
для объекта недвижимости	
Лист № 1 плана № 3	Всего листов плана № 1: 1
11 июня 2021г. № КУВН-002/2021-71317789	Всего листов: 3
Кадастровый номер:	50:20:0070312:4029
Всего листов выписки: 3	

План (чертеж, опись) земельного участка



Масштаб 1:2000	Условные обозначения:		
Инженер I категории	полное наименование должности	подпись	В.И. Мотыченко инициалы, фамилия
		М.П.	





Федеральная служба государственной регистрации, кадастра и картографии  
иное наименование органа по стране орд

Выписка из Единого государственного реестра недвижимости об основных характеристиках и зарегистрированных правах на объект недвижимости

Сведения об основных характеристиках объекта недвижимости

На основании запроса от 11.06.2021, поступившего на рассмотрение 11.06.2021, сообщаем, что согласно записи Единого государственного реестра недвижимости: Лист 1

Земельный участок			
вид объекта недвижимости			
Лист № 1 раздела 1	Всего листов раздела 1: 1	Всего разделов: 3	Всего листов выписки: 4
Лист № 1 раздела 1			
Кадастровый номер:		50:20:0070312:4033	

Номер кадастрового квартала:	50:20:0070312
Дата присвоения кадастрового номера:	16.03.2017
Ранее присвоенный государственный учетный номер:	данные отсутствуют
Местоположение:	Московская область, Одинцовский район, с/п. Жаворонковское, д. Зайцево
Площадь:	50269 +/- 78
Кадастровая стоимость, руб.:	203761369.98
Кадастровые номера расположенных в пределах земельного участка объектов недвижимости:	данные отсутствуют
Категория земель:	Земли населенных пунктов
Виды разрешенного использования:	для жилищного строительства
Статус земли об объекте недвижимости:	Сведения об объекте недвижимости имеют статус "актуальные"
Особые отметки:	данные отсутствуют
Получитель выписки:	Дернин Борис Юрьевич

Инженер 1 категории			
Полное наименование должности		подпись	В.И. Мотылевский инициалы, фамилия
		М.П.	



Выписка из Единого государственного реестра недвижимости об основных характеристиках и зарегистрированных правах на объект недвижимости  
Сведения о зарегистрированных правах

Земельный участок	
вид объекта недвижимости	
Лист № 1 раздела 2	Всего листов раздела 2: 2
	Всего разделов: 3
	Всего листов машинок: 4
Лист 2021г. № КУ/ИИ-002/2021-71317789	50:20:0070312:4033
Кадастровый номер:	

1	Правообладатель (правообладатели):	1.1	Общество с ограниченной ответственностью "СиниСтрой-Проект", ИНН: 7719798582, ОГРН: 5117746016328
2	Вид, номер, дата и время государственной регистрации права:	2.1	Собственность, 50:20:0070312:4033-50/020/2017-1 14.04.2017 18:03:15
4	Сведения об осуществлении государственной регистрации сделки, права, ограничения права без необходимого в силу закона согласия третьего лица, органа:	4.1	данные отсутствуют
5	Ограничение прав и обременение объекта недвижимости:	Ипотека	
5.1	вид: дата государственной регистрации: номер государственной регистрации: срок, на который установлено ограничение прав и обременение объекта недвижимости: лицо, в пользу которого установлено ограничение прав и обременение объекта недвижимости: основание государственной регистрации:	30.06.2017 17:59:32 50:20:0070312:4033-50/020/2017-2 Срок действия с 30.06.2017 по 31.05.2018 с 30.06.2017 по 31.05.2018 Акционерный коммерческий ипотечный жилищно-энергетический банк "МЕЖОТЭНЕРГОбАНК" (публичное акционерное общество), ИНН: 7701014396, ОГРН: 1027739253520 Договор ипотеки, № ДИ-5143, выдан 22.02.2017	Дополнительное соглашение к договору ипотеки, выдан 19.05.2017 данные отсутствуют
	сведения об осуществлении государственной регистрации сделки, права, ограничения права без необходимого в силу закона согласия третьего лица, органа: сведения об управлении залогом и о договоре управления залогом, если такой договор заключен для управления ипотекой:	данные отсутствуют	данные отсутствуют

Инженер I категории			
полное наименование должности		подпись	В.И. Мотылицко инициалы, фамилия
		М.П.	



Земельный участок  
под объекта недвижимости

Лист № 2 раздела 2

Всего листов раздела 2. 2

Всего листов 3

Всего листов выписки 4

11 июня 2021 г. № КУПН-002/2021-71317789

50:20:0070312:4033

Кадастровый номер

6	Завешение в судебном порядке права требования:	данные отсутствуют
7	Сведения о возбуждении в отношении зарегистрированного права:	данные отсутствуют
8	Сведения о наличии решения об изъятии объекта недвижимости для государственных и муниципальных нужд:	данные отсутствуют
9	Сведения о невозможности государственной регистрации без личного участия правообладателя или его законного представителя:	данные отсутствуют
10	Правопритязания и сведения о наличии осуществляемых рассматриваемых заявлений о проведении государственной регистрации права (перехода, прекращения права), ограничения права или обременения объекта недвижимости: сделки и отчуждения объекта недвижимости:	отсутствуют
11	Сведения о невозможности государственной регистрации перехода, прекращения, ограничения права на земельный участок из земель сельскохозяйственного назначения:	данные отсутствуют

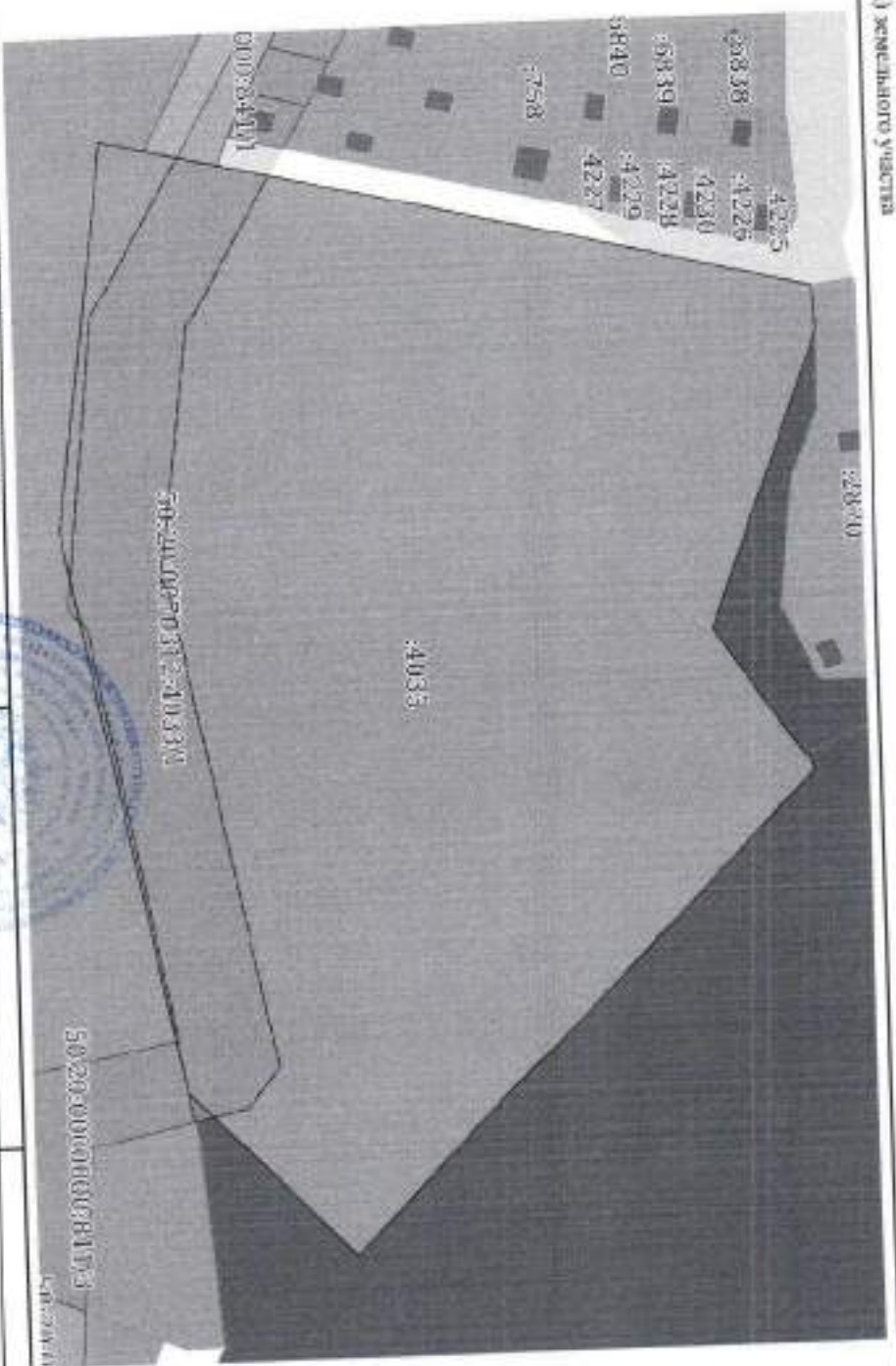
Мажестер I категории			
полное наименование должности	подпись	В.И. Мотыченко	инициалы, фамилия
	М.П.		



Выписка из Единого государственного реестра недвижимости об основных характеристиках и зарегистрированных правах на объект недвижимости  
 Описание местоположения земельного участка

Земельный участок			
или объекта недвижимости			
Лист № 1 раздела 3	Всего листов раздела 3: 1	Всего листов: 3	Всего листов выписки: 4
Лист 2021г. № КУ/ВН-002/2021-71317789		50:20:0070312:4033	
Кадастровый номер:			

План (чертеж, схема) земельного участка



Масштаб: 1:3000	Условные обозначения:		
Инженер I категории		подпись	В.И. Мотыченко
Полное наименование должности		М.П.	инженер, специалист



Выписка из Единого государственного реестра недвижимости об основных характеристиках и зарегистрированных правах на объект недвижимости

Сведения об основных характеристиках объекта недвижимости

На основании запроса от 11.06.2021, поступившего на рассмотрение 11.06.2021, сообщаем, что согласно записи Единого государственного реестра недвижимости:

Лист 1 Лист 1

Земельный участок			
вид объекта недвижимости			
Лист № 1 раздела 1	Всего листов раздела 1 - 1	Всего разделов - 3	Всего листов выписки - 4
11 июня 2021 г. № КУ ВН-002/2021-71317789			
Кадастровый номер:	50:20:0070303:1946		
Номер кадастрового квартала:	50:20:0070303		
Дата присвоения кадастрового номера:	13.12.2013		
Ранее присвоенный государственный учетный номер:	данные отсутствуют		
Местоположение:	Московская область, Одинцовский район, сельское поселение Ждановское, д. Зайцево		
Площадь:	12907 +/- 40		
Кадастровая стоимость, руб.:	54276437,24		
Кадастровые номера расположенных в пределах земельного участка объектов недвижимости:	данные отсутствуют		
Категория земель:	Земли населенных пунктов		
Виды разрешенного использования:	Для жилищного строительства		
Статус земли об объекте недвижимости:	Сведения об объекте недвижимости имеют статус "актуальные"		
Особые отметки:	данные отсутствуют		
Получатель выписки:	Дегин Борис Юрьевич		

Индекс категории	Индекс назначения земельного участка	Индекс	В. И. Мотыченко
		М.П.	инициалы, фамилия



Выписка из Единого государственного реестра недвижимости о характеристиках и зарегистрированных правах на объект недвижимости  
Сведения о зарегистрированных правах

Земельный участок			
вид объекта недвижимости			
Лист № 1 раздела 2	Всего листов раздела 2: 2	Всего разделов: 3	Всего листов выписки: 4
11 июня 2021г. № КУ ВМ-002/2021-71317789			
Кадстровый номер:		50-20-0070303-1946	

1	Правообладатель (правообладатели):	1.1	Общество с ограниченной ответственностью "Строй-Проект", ИНН: 7719798582, ОГРН: 511746016328
2	Вид, номер, дата и время государственной регистрации права:	2.1	Собственность. 50-90-66/139/2013-151 30.12.2013 00:00:00
4	Сведения об осуществлении государственной регистрации сделок, права, ограничение права без необходимого в силу закона согласия третьего лица, органа:	4.1	данные отсутствуют
5	Ограничение права и обременение объекта недвижимости:		
	5.1	Начата в силу закона	
	вид:	10.06.2014 00:00:00	
	дата государственной регистрации:	50-50-66/059/2014-161	
	номер государственной регистрации:	Срок действия с 10.06.2014 с 10.06.2014 по 2 квартал 2016	
	срок, на который установлено ограничение прав и обременение объекта недвижимости:	Участник долевого строительства по договору участия в долевом строительстве, который не передала	
	лицо, в пользу которого установлено ограничение прав и обременение объекта недвижимости:	объекта долевого строительства	
	основание государственной регистрации:	Договор об участии в долевом строительстве многоквартирного дома, № ДДУ-01/6, выдан 19.05.2014, дата государственной регистрации: 10.06.2014, номер государственной регистрации: 50-50-66/059/2014-161	
	сведения об осуществлении государственной регистрации сделки, права, ограничение права без необходимого в силу закона согласия третьего лица, органа:	данные отсутствуют	
	сведения об управлении залогом и о договоре управления залогом, если такой договор заключен для управления ипотекой:	данные отсутствуют	
5	Ограничение прав и обременение объекта недвижимости:		

Инженер I категории			
Подпись и наименование должности			
		В.М. Мотыченко	
М.П.		инженер, фамилия	



Земельный участок  
вид объекта недвижимости

Лист № 2 раздела 2

Всего листов раздела 2: 2

Всего разделов: 3

Всего листов выданных: 4

11 июня 2021г. № КУВМ-002/2021-71317789

50-20-0070303:1946

Кадастровый номер:

5.1	вид: дата государственной регистрации: номер государственной регистрации: срок, на который установлено ограничение прав и обременение объекта недвижимости: лицо, в пользу которого установлено ограничение прав и обременение объекта недвижимости: основание государственной регистрации: сведения об осуществлении государственной регистрации сделки, права, ограничения права без необходимости в силу закона согласия третьих лиц, органа: сведения об управлении залогом и о договоре управления залогом, если такой договор заключен для управления ипотекой: данные отсутствуют	ипотека 28.03.2017 12:14:11 50-20-0070303:1946-50/020/2017-2 Срок действия с 28.03.2017 по 31.05.2018 с 28.03.2017 по 31.05.2018 Акционерный коммерческий межрегиональный топливно-энергетический банк "МЕЖТОПЭНЕРГОБАНК" (публичное акционерное общество), ИНН: 7701014396, ОГРН: 1027739253520 Договор залога ипотечных прав, № ДЗ-5143/1, выдан 01.02.2017 данные отсутствуют
6	Заявленное в судебном порядке права требовать:	данные отсутствуют
7	Сведения о возбуждении в отношении залогодателя ипотечного права:	данные отсутствуют
8	Сведения о наличии решения об изъятии объекта недвижимости для государственных и муниципальных нужд:	данные отсутствуют
9	Сведения о невозможности государственной регистрации без личного участия правообладателя или его законного представителя:	данные отсутствуют
10	Правопритязания и сведения о наличии доступных, но не рассмотренных заявлений о проведении государственной регистрации права (перехода, прекращения права), ограничения права или обременения объекта недвижимости, сделки в отношении объекта недвижимости:	отсутствуют
11	Сведения о невозможности государственной регистрации перехода, прекращения, ограничения права на земельный участок из земель сельскохозяйственного назначения:	данные отсутствуют

Инженер I категории

полное наименование должности

подпись

В. И. Мотыленко

инициалы, фамилия

М.П.

Выписка из Единого государственного реестра недвижимости об основных характеристиках и зарегистрированных правах на объект недвижимости

Описание местоположения земельного участка

Земельный участок

вид объекта недвижимости

Лист № 1 раздела 3

Всего листов раздела 3 1

Всего разделов 3

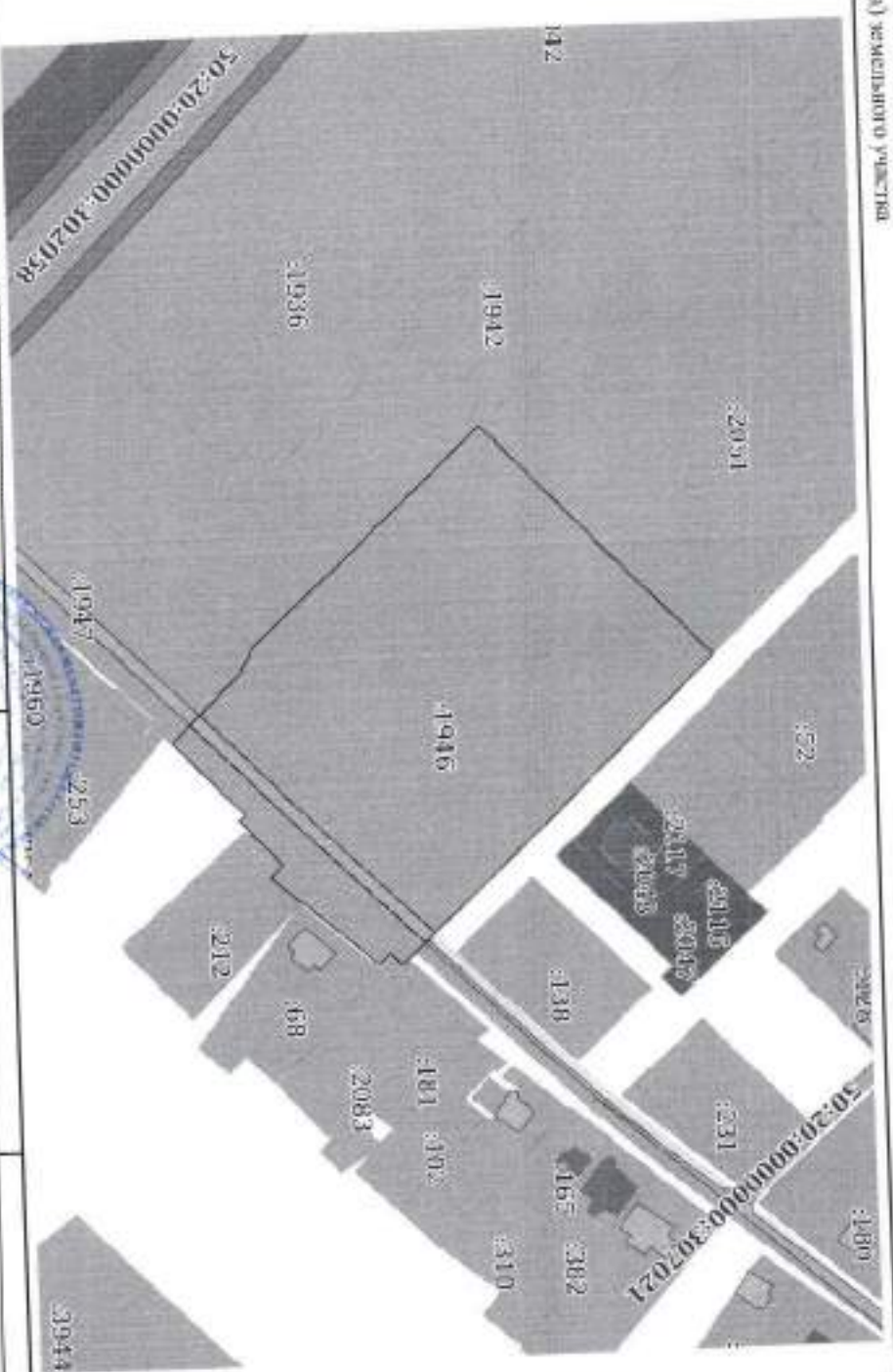
Всего листов выписки 4

11 июня 2021г. № КУВН-002/2021-71317789

50-20-0070303-1946

Кадастровый номер:

План (чертеж, схема) земельного участка



Масштаб 1:2000

Условные обозначения:

Инженер I категории

Полное наименование должности

подпись

М.П.

В.И. Мотыченко

инициалы, фамилия





Федеральная служба государственной регистрации, кадастра и картографии  
Исходные материалы отчета регистрационного

Выписка из Единого государственного реестра недвижимости об основных характеристиках и зарегистрированных правах на объект недвижимости

Сведения об основных характеристиках объекта недвижимости

На основании запроса от 11.06.2024, поступившего на рассмотрение 11.06.2024, сообщаем, что согласно заявке Единого государственного реестра недвижимости:

Рядом | Лист 1

Земельный участок			
вид объекта недвижимости			
Лист № 1 раздела 1	Всего листов раздела 1: 1	Всего разделов: 3	Всего листов выписки: 4
11 июня 2021г. № КУВН-002/2021-71317789			
Кадастровый номер:	50:20:0070303:1941		

Номер кадастрового квартала:	50:20:0070303		
Дата присвоения кадастрового номера:	13.12.2013		
Ранее присвоенный государственный учетный номер:	данные отсутствуют		
Местоположение:	Московская область, Одинцовский район, сельское поселение Жаворонокское, д. Зипуново		
Площадь:	8467 +/- 32		
Кадастровая стоимость, руб:	33868836,77		
Кадастровые номера расположенных в пределах земельного участка объектов недвижимости:	данные отсутствуют		
Категория земель:	Земли населенных пунктов		
Вид разрешенного использования:	Для жилищного строительства		
Статус земли об объекте недвижимости:	Сведения об объекте недвижимости имеют статус "актуальные"		
Особые отметки:	данные отсутствуют		
Подготовитель выписки:	Дервин Борис Юрьевич		

Инженер I категории			
Полное наименование должности	Исходный	В.И. Мотыренко	инициал, фамилия
	М.П.		



Выписка из Единого государственного реестра недвижимости об основных характеристиках и зарегистрированных правах на объект недвижимости  
Сведения о зарегистрированных правах

Земельный участок			
данные объекта недвижимости			
Лист № 1 раздела 2	Всего листов раздела 2-2	Всего разделов 3	Всего листов выписки 4
11 июля 2021 г. № КУВН-002/2021-71317789			
Кадастровый номер: 50-20-0070303-1941			

1	Правообладатель (правообладатели):	11	Общество с ограниченной ответственностью "СитиТрип-Проекс", ИНН: 7719798582, ОГРН: 5117746016328
2	Вид, номер, дата и время государственной регистрации права:	2.1	Собственность: 50-50-66/139/2013-156 30.12.2013 00:00:00
4	Сведения об осуществлении государственной регистрации сделки, права, ограничения права без необходимого в силу закона согласия третьего лица, органа:	4.1	данные отсутствуют
5	Ограничение прав и обременение объекта недвижимости:		
	5.1	Налогов в силу закона	
	вид:		17.01.2017 16:02:14
	дата государственной регистрации:		50-20-0070303-1941-50/001/2017-2
	номер государственной регистрации:		Срок действия с 17.01.2017 по 30.12.2017 с 17.01.2017 по 30.12.2017
	срок, на который установлено ограничение прав и обременение объекта недвижимости:		Участники долевого строительства по договору участия в долевом строительстве
	лицо, в пользу которого установлено ограничение прав и обременение объекта недвижимости:		Договор об участии в долевом строительстве многоквартирного дома, № ЗП-ФР-К27, выдан 12.12.2016, дата государственной регистрации: 17.01.2017, номер государственной регистрации: 50-20-0070303-1941-50/001/2017-1
	основание государственной регистрации:		данные отсутствуют
	сведения об осуществлении государственной регистрации сделки, права, ограничения права без необходимого в силу закона согласия третьего лица, органа:		данные отсутствуют
	сведения об управлении залогом и о договоре управления залогом, если такой договор заключен для управления ипотекой:		данные отсутствуют
5	Ограничение прав и обременение объекта недвижимости:		

Исполнитель   Категория:			
полное наименование должности:	главный специалист	В.И. Мотыченко	инициалы, фамилия
		М.П.	



Земельный участок  
вид объекта недвижимости

Лист № 2 раздела 2

Всего листов раздела 2: 2

Всего разделов: 3

Всего листов выписки: 4

11 июня 2021 г. № КУВН-002/2021-71317789

Кадстровый номер:

50:20:0070503:1941

5.1	вид:	ипотека
	дата государственной регистрации:	28.03.2017 12:20:48
	номер государственной регистрации:	50:20:0070503:1941-50/020/2017-4
	срок, на который установлено ограничение прав и обременение объекта недвижимости:	Срок действия с 28.03.2017 по 31.05.2018 с 28.03.2017 по 31.05.2018
	лицо, в пользу которого установлено ограничение прав и обременение объекта недвижимости:	Акционерный коммерческий межрегиональный товарищеско-энергетический банк "МЕЖГОПЭНЕРГОБАНК" (публичное акционерное общество), ИНН: 7701014396, ОГРН: 1027739253520
	основание государственной регистрации:	Договор залога имущества № ДЗ-5143/1, выдан 01.02.2017
	сведения об осуществлении государственной регистрации сделки, права, ограничения права без необходимости в силу закона согласия третьего лица, органа:	данные отсутствуют
	сведения об управлении залогом и о договоре управления залогом, если такой договор заключен для управления ипотекой:	данные отсутствуют
6	Заявленные в судебном порядке права требования:	данные отсутствуют
7	Сведения о взыскании в отношении зарегистрированного права:	данные отсутствуют
8	Сведения о наличии решения об изъятии объекта недвижимости для государственных и муниципальных нужд:	данные отсутствуют
9	Сведения о невозможности государственной регистрации без личного участия правообладателя или его законного представителя:	данные отсутствуют
10	Правопритязания и сведения о наличии доступных, но не раскрытых заявлений о притязании государственной регистрации права (перехода, ограничения права), ограничения права или обременения объекта недвижимости, сделки в отношении объекта недвижимости:	отсутствуют
11	Сведения о невозможности государственной регистрации перехода, прекращения, ограничения права на земельный участок из земель сельскохозяйственного назначения:	данные отсутствуют

Инженер I категории

Иполное наименование должности

подпись

М.П.

В.И. Мотыченко

инициалы, фамилия



