

Выписка из Единого государственного реестра недвижимости об основных характеристиках и зарегистрированных правах на объект недвижимости

Сведения об основных характеристиках объекта недвижимости

В Единый государственный реестр недвижимости внесены следующие сведения:

Раздел 1 Лист 1

Земельный участок			
Вид объекта недвижимости			
Лист № 1 раздела 1	Всего листов раздела 1: 1	Всего разделов: 3	Всего листов выписки: 3
8 февраля 2021г.			
Кадастровый номер:		69:09:0070319:49	
Номер кадастрового квартала:		69:09:0070319	
Дата присвоения кадастрового номера:		01.12.2006	
Ранее присвоенный государственный учетный номер:		69:09:070319:0049	
Местоположение:		Местоположение установлено относительно ориентира, расположенного в границах участка. Почтовый адрес ориентира: Тверская обл, р-н Зубовский, г Зубов, ул Московская Гора.	
Площадь:		12254 +/- 39	
Кадастровая стоимость, руб:		7949292.34	
Кадастровые номера расположенных в пределах земельного участка объектов недвижимости:		данные отсутствуют	
Категория земель:		Земли населенных пунктов	
Виды разрешенного использования:		для производственных целей	
Статус записи об объекте недвижимости:		Сведения об объекте недвижимости имеют статус "актуальные, ранее учтенные"	
Особые отметки:		данные отсутствуют	
Получатель выписки:		Огупцова Ольга Александровна (представитель правообладателя), Правообладатель: Акционерный коммерческий банк "Северо-Восточный Альянс" (Акционерное общество), ИНН: 7707288837	


полное наименование должности

подпись

СМЕТАКИНА

инициалы, фамилия



М.П.



Выписка из Единого государственного реестра недвижимости об основных характеристиках и зарегистрированных правах на объект недвижимости
Сведения о зарегистрированных правах

Земельный участок	
вид объекта недвижимости	
Лист № 1 раздела 2	Всего листов раздела 2: 1
8 февраля 2021г.	Всего разделов: 3
Кадастровый номер:	69:09:0070319:49
	Всего листов выписки: 3

1	Правообладатель (правообладатели):	1.1	Акционерный коммерческий банк "Северо-Восточный Альянс" (Акционерное общество), ИНН: 7707288837, ОГРН: 1027739267390
2	Вид, номер, дата и время государственной регистрации права:	2.1	Собственность 69:09:0070319:49-69/083/2021-3 08.02.2021 15:51:38
3	Документы-основания	3.1	Решение от 25.11.2020 № А40-107656/20-37-731
4	Сведения об осуществлении государственной регистрации сделки, права, ограничения права без необходимого в силу закона согласия третьего лица, органа:	4.1	Данные отсутствуют
5	Ограничение прав и обременение объекта недвижимости:		не зарегистрировано
6	Заявленные в судебном порядке права требования:		Данные отсутствуют
7	Сведения о возражении в отношении зарегистрированного права:		Данные отсутствуют
8	Сведения о наличии решения об изъятии объекта недвижимости для государственных и муниципальных нужд:		Данные отсутствуют
9	Сведения о невозможности государственной регистрации без личного участия правообладателя или его законного представителя:		данные отсутствуют
10	Правопритязания и сведения о наличии поступивших, но не рассмотренных заявлений о проведении государственной регистрации права (перехода, прекращения права), ограничения права или обременения объекта недвижимости, сделки в отношении объекта недвижимости:		отсутствуют
11	Сведения о невозможности государственной регистрации перехода, прекращения, ограничения права на земельный участок из земель сельскохозяйственного назначения:		данные отсутствуют

полное наименование должности	подпись	Специализированный отдел
		инициалы, фамилия
		
	М.П.	

Описание местоположения земельного участка

Земельный участок

Вид объекта недвижимости

Лист № 1 раздела 3

Всего листов раздела 3: 1

Всего разделов: 3

Всего листов выписки: 3

8 февраля 2021г.

Кадастровый номер:

69:09:0070319:49

План (чертеж, схема) земельного участка



Масштаб 1:400

Условные обозначения:

Полное наименование должности

Подпись

М.П.

Степанова О.Ф.

инициалы, фамилия