

ФГИС ЕГРН

полное наименование органа регистрации прав

Раздел 1

Выписка из Единого государственного реестра недвижимости об объекте недвижимости
Сведения о характеристиках объекта недвижимости

На основании запроса от 05.07.2021 г., поступившего на рассмотрение 05.07.2021 г., сообщаем, что согласно записям Единого государственного реестра недвижимости:

Земельный участок			
(вид объекта недвижимости)			
Лист №	Раздела 1	Всего листов раздела 1 :	Всего разделов: _____
05.07.2021 № 99/2021/402629468			Всего листов выписки: _____
Кадастровый номер:		67:27:0031423:56	

Номер кадастрового квартала:	67:27:0031423
Дата присвоения кадастрового номера:	28.03.2011
Ранее присвоенный государственный учетный номер:	данные отсутствуют
Адрес:	Российская Федерация, Смоленская обл., г. Смоленск, ул. Попова, участок находится примерно в 900 м. по направлению на юго-запад от ориентира Смоленская обл. г. Смоленск, д. Киселевка, расположенного за пределами участка
Площадь:	1109 +/- 1 кв. м
Кадастровая стоимость, руб.:	4420130,21
Кадастровые номера расположенных в пределах земельного участка объектов недвижимости:	67:27:0000000:5032
Кадастровые номера объектов недвижимости, из которых образован объект недвижимости:	67:27:0031423:42, 67:27:0031423:44
Кадастровые номера образованных объектов недвижимости:	данные отсутствуют
Сведения о включении объекта недвижимости в состав предприятия как имущественного комплекса:	

Государственный регистратор		ФГИС ЕГРН
полное наименование должности	подпись	инициалы, фамилия

М.П.

Раздел 1

Выписка из Единого государственного реестра недвижимости об объекте недвижимости
Сведения о характеристиках объекта недвижимости

Земельный участок			
(вид объекта недвижимости)			
Лист № ____ Раздела 1	Всего листов раздела 1 : ____	Всего разделов: ____	Всего листов выписки: ____
05.07.2021 № 99/2021/402629468			
Кадастровый номер:		67:27:0031423:56	

Категория земель:	Земли населённых пунктов
Виды разрешенного использования:	Для застройки жилыми зданиями, а также объектами культурно-бытового и иного назначения
Сведения о кадастровом инженере:	Кучук Ирина Владимировна №67-11-0089
Сведения о лесах, водных объектах и об иных природных объектах, расположенных в пределах земельного участка:	данные отсутствуют
Сведения о том, что земельный участок полностью или частично расположен в границах зоны с особыми условиями использования территории или территории объекта культурного наследия	данные отсутствуют
Сведения о том, что земельный участок расположен в границах особой экономической зоны, территории опережающего социально-экономического развития, зоны территориального развития в Российской Федерации, игровой зоны:	данные отсутствуют
Сведения о том, что земельный участок расположен в границах особо охраняемой природной территории, охотничьих угодий, лесничеств, лесопарков:	данные отсутствуют
Сведения о результатах проведения государственного земельного надзора:	данные отсутствуют
Сведения о расположении земельного участка в границах территории, в отношении которой утвержден проект межевания территории:	данные отсутствуют

Государственный регистратор		ФГИС ЕГРН
полное наименование должности	подпись	инициалы, фамилия

М.П.

Раздел 1

Выписка из Единого государственного реестра недвижимости об объекте недвижимости
Сведения о характеристиках объекта недвижимости

Земельный участок		
<small>(вид объекта недвижимости)</small>		
Лист № _____	Раздела <u>1</u>	Всего листов раздела <u>1</u> : _____
05.07.2021 № 99/2021/402629468		Всего разделов: _____
Кадастровый номер:		67:27:0031423:56
Условный номер земельного участка:	данные отсутствуют	
Сведения о принятии акта и (или) заключении договора, предусматривающих предоставление в соответствии с земельным законодательством исполнительным органом государственной власти или органом местного самоуправления находящегося в государственной или муниципальной собственности земельного участка для строительства наемного дома социального использования или наемного дома коммерческого использования:	данные отсутствуют	
Сведения о том, что земельный участок или земельные участки образованы на основании решения об изъятии земельного участка и (или) расположенного на нем объекта недвижимости для государственных или муниципальных нужд:	данные отсутствуют	
Сведения о том, что земельный участок образован из земель или земельного участка, государственная собственность на которые не разграничена:	данные отсутствуют	
Сведения о наличии земельного спора о местоположении границ земельных участков:	данные отсутствуют	
Статус записи об объекте недвижимости:	Сведения об объекте недвижимости имеют статус "актуальные"	
Особые отметки:	Сведения о видах разрешенного использования имеют статус «Актуальные незасвидетельствованные». Право (ограниченные права, обременение объекта недвижимости) зарегистрировано на данный объект недвижимости с видами разрешенного использования отсутствует. Сведения необходимые для заполнения раздела 3.1 отсутствуют.	
Получатель выписки:	Свейко Александр Александрович	
Государственный регистратор		ФГИС ЕГРН
полное наименование должности	подпись	инициалы, фамилия

М.П.

Раздел 2

Выписка из Единого государственного реестра недвижимости об объекте недвижимости
Сведения о зарегистрированных правах

Земельный участок	
(вид объекта недвижимости)	
Лист № _____ Раздела 2	Всего листов раздела 2 : _____
05.07.2021 № 99/2021/402629468	
Кадастровый номер:	67:27:0031423:56
1. Правообладатель (правообладатели):	1.1. Общество с ограниченной ответственностью Коммерческий банк "Смоленский Банк", ИНН: 6731001900
2. Вид, номер и дата государственной регистрации права:	2.1. Собственность, № 67-67-01/103/2011-276 от 31.05.2011
3. Ограничение прав и обременение объекта недвижимости:	не зарегистрировано
4. Договоры участия в долевом строительстве:	не зарегистрировано
5. Заявленные в судебном порядке права требования:	данные отсутствуют
6. Сведения о возражении в отношении зарегистрированного права:	данные отсутствуют
7. Сведения о наличии решения об изъятии объекта недвижимости для государственных и муниципальных нужд:	данные отсутствуют
8. Сведения о невозможности государственной регистрации без личного участия правообладателя или его законного представителя:	
9. Правопритязания и сведения о наличии поступивших, но не рассмотренных заявлений о проведении государственной регистрации права (перехода, прекращения права), ограничения права или обременения объекта недвижимости, сделки в отношении объекта недвижимости:	данные отсутствуют
10. Сведения об осуществлении государственной регистрации сделки, права, ограничения права без необходимого в силу закона согласия третьего лица, органа:	данные отсутствуют
11. Сведения о невозможности государственной регистрации перехода, прекращения, ограничения права на земельный участок из земель сельскохозяйственного назначения:	

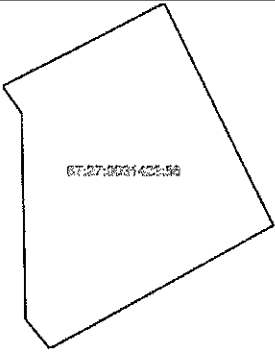
Государственный регистратор	ФГИС ЕГРН
полное наименование должности	подпись
	инициалы, фамилия

М.П.

Раздел 3

Выписка из Единого государственного реестра недвижимости об объекте недвижимости
Описание местоположения земельного участка

Земельный участок			
(вид объекта недвижимости)			
Лист №	Раздела 3	Всего листов раздела 3;	Всего разделов;
05.07.2021	№ 99/2021/402629468		
Кадастровый номер:		67:27:0031423:56	

План (чертеж, схема) земельного участка			
			
Масштаб 1: данные отсутствуют	Условные обозначения:		

Государственный регистратор		ФГИС ЕГРН
полное наименование должности	подпись	инициалы, фамилия

М.П.

Раздел 3.2

Выписка из Единого государственного реестра недвижимости об объекте недвижимости
Описание местоположения земельного участка

Земельный участок			
(вид объекта недвижимости)			
Лист №	Раздела <u>3.2</u>	Всего листов раздела <u>3.2</u> :	Всего разделов: _____
05.07.2021 № 99/2021/402629468		Всего листов выписки: _____	
Кадастровый номер:		67:27:0031423:56	

Сведения о характерных точках границы земельного участка				
Система координат: МСК_67				
Зона №				
Номер точки	Координаты		Описание закрепления на местности	Средняя квадратическая погрешность определения координат характерных точек границ земельного участка, м
	X	Y		
1	2	3	4	5
1	457429.66	1226319.58	данные отсутствуют	данные отсутствуют
2	457406.89	1226330.96	данные отсутствуют	данные отсутствуют
3	457398.4	1226335.2	данные отсутствуют	данные отсутствуют
4	457381.09	1226303.11	данные отсутствуют	данные отсутствуют
5	457385.21	1226299.74	данные отсутствуют	данные отсутствуют
6	457414.21	1226299.23	данные отсутствуют	данные отсутствуют
7	457417.97	1226296.52	данные отсутствуют	данные отсутствуют

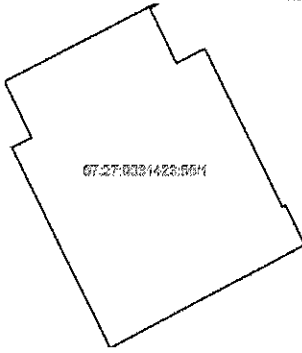
Государственный регистратор		ФГИС ЕГРН
полное наименование должности	подпись	инициалы, фамилия

М.П.

Раздел 4

Выписка из Единого государственного реестра недвижимости об объекте недвижимости
Сведения о частях земельного участка

Земельный участок			
(вид объекта недвижимости)			
Лист №	Раздела 4	Всего листов раздела 4:	Всего листов выписки:
05.07.2021	№ 99/2021/402629468		
Кадастровый номер:		67:27:0031423:56	

План (чертеж, схема) части земельного участка	Учетный номер части: 67:27:0031423:56/1
	
Масштаб 1: данные отсутствуют	Условные обозначения:

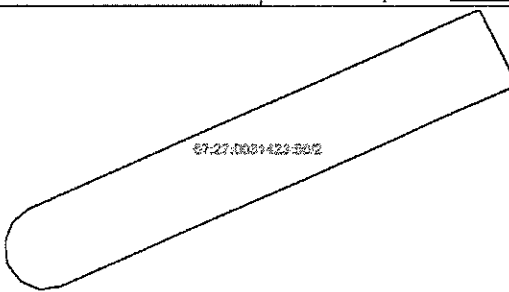
Государственный регистратор		ФГИС ЕГРН
полное наименование должности	подпись	инициалы, фамилия

М.П.

Раздел 4

Выписка из Единого государственного реестра недвижимости об объекте недвижимости
Сведения о частях земельного участка

Земельный участок			
(или объекта недвижимости)			
Лист № _____	Раздела <u>4</u>	Всего листов раздела <u>4</u> : _____	Всего разделов: _____
05.07.2021 № 99/2021/402629468		Всего листов выписки: _____	
Кадастровый номер:		67:27:0031423:56	

План (чертеж, схема) части земельного участка	Учетный номер части: <u>67:27:0031423:56/2</u>
	
Масштаб 1: данные отсутствуют	Условные обозначения:

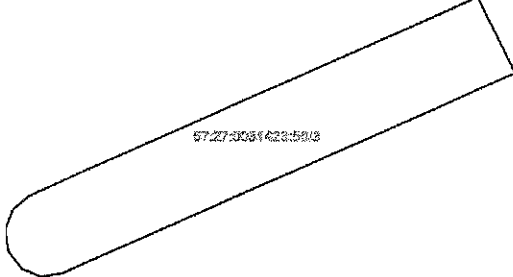
Государственный регистратор		ФГИС ЕГРН
полное наименование должности	подпись	инициалы, фамилия

М.П.

Раздел 4

Выписка из Единого государственного реестра недвижимости об объекте недвижимости
Сведения о частях земельного участка

Земельный участок			
(вид объекта недвижимости)			
Лист №	Раздела 4	Всего листов раздела 4 :	Всего разделов:
05.07.2021	№ 99/2021/402629468		
Кадастровый номер:		67:27:0031423:56	

План (чертеж, схема) части земельного участка	Учетный номер части: 67:27:0031423:56/3
	
Масштаб 1: данные отсутствуют	Условные обозначения:

Государственный регистратор		ФГИС ЕГРН
полное наименование должности	подпись	инициалы, фамилия

М.П.

Раздел 4.1

Выписка из Единого государственного реестра недвижимости об объекте недвижимости
Сведения о частях земельного участка

Земельный участок			
(вид объекта недвижимости)			
Лист № _____	Раздела 4.1	Всего листов раздела 4.1 : _____	Всего разделов: _____
05.07.2021 № 99/2021/402629468		Всего листов выписки: _____	
Кадастровый номер:		67:27:0031423:56	

Учетный номер части	Площадь (м ²)	Содержание ограничения в использовании или ограничения права на объект недвижимости или обременения объекта недвижимости
1	2	3
1	445	Временные. Дата истечения срока действия временного характера - 29.03.2016
2	16	Ограничения прав на земельный участок, предусмотренные статьями 56, 56.1 Земельного кодекса Российской Федерации, Документ, содержащий необходимые для внесения в государственный кадастр недвижимости сведения об установлении или изменении территориальной зоны или зоны с особыми условиями использования территорий, либо об отмене установления такой зоны № interact_entry_boundaries_ от 16.12.2019, срок действия: 16.12.2019
3	16	Ограничения прав на земельный участок, предусмотренные статьями 56, 56.1 Земельного кодекса Российской Федерации, Документ, содержащий необходимые для внесения в государственный кадастр недвижимости сведения об установлении или изменении территориальной зоны или зоны с особыми условиями использования территорий, либо об отмене установления такой зоны № interact_entry_boundaries_ от 16.12.2019, срок действия: 18.12.2019

Государственный регистратор		ФГИС ЕГРН
полное наименование должности	подпись	инициалы, фамилия

М.П.

Выписка из Единого государственного реестра недвижимости об объекте недвижимости
Сведения о частях земельного участка

Раздел 4.2

Земельный участок				
(из объекта недвижимости)				
Лист №	Раздела 4.2	Всего листов раздела 4.2 :	Всего разделов:	Всего листов выписки:
05.07.2021 № 99/2021/402629468				
Кадастровый номер:			67:27:0031423:56	
Сведения о характерных точках границы части (частей) земельного участка				
Учетный номер части: 1				
Система координат: МСК_67				
Зона №				
Номер точки	Координаты, м		Описание закрепления на местности	Средняя квадратическая погрешность определения координат характерных точек границы части земельного участка, м
	X	Y		
1	2	3	4	5
8	457419.53	1226299.6	данные отсутствуют	данные отсутствуют
9	457426.35	1226313.08	данные отсутствуют	данные отсутствуют
10	457426.2	1226313.15	данные отсутствуют	данные отсутствуют
11	457425.85	1226312.44	данные отсутствуют	данные отсутствуют
12	457421.13	1226314.8	данные отсутствуют	данные отсутствуют
13	457422.39	1226317.3	данные отсутствуют	данные отсутствуют
14	457408.78	1226324.08	данные отсутствуют	данные отсутствуют
15	457408.92	1226324.38	данные отсутствуют	данные отсутствуют
16	457405.52	1226326.11	данные отсутствуют	данные отсутствуют
17	457396.54	1226308.9	данные отсутствуют	данные отсутствуют
18	457413.83	1226300.24	данные отсутствуют	данные отсутствуют
19	457414.7	1226301.97	данные отсутствуют	данные отсутствуют
20	457423.78	1226322.52	данные отсутствуют	данные отсутствуют
21	457422.35	1226323.23	данные отсутствуют	данные отсутствуют
22	457418.55	1226314.5	данные отсутствуют	данные отсутствуют
23	457418.48	1226314.09	данные отсутствуют	данные отсутствуют
Государственный регистратор			ФГИС ЕГРН	
полное наименование должности			подпись	
			инициалы, фамилия	

М.П.

Раздел 4.2

Выписка из Единого государственного реестра недвижимости об объекте недвижимости
Сведения о частях земельного участка

Земельный участок			
(вид объекта недвижимости)			
Лист №	Раздела 4.2	Всего листов раздела 4.2 :	Всего разделов: _____
05.07.2021	№ 99/2021/402629468		Всего листов выписки: _____
Кадастровый номер:		67:27:0031423:56	

Номер точки	Координаты, м		Описание закрепления на местности	Средняя квадратическая погрешность определения координат характерных точек границы части земельного участка, м
	X	Y		
1	2	3	4	5
24	457418.64	1226313.71	данные отсутствуют	данные отсутствуют
25	457418.96	1226313.45	данные отсутствуют	данные отсутствуют
26	457419.37	1226313.39	данные отсутствуют	данные отсутствуют
27	457419.75	1226313.54	данные отсутствуют	данные отсутствуют
28	457420.01	1226313.86	данные отсутствуют	данные отсутствуют
29	457424.23	1226322.3	данные отсутствуют	данные отсутствуют
30	457422.79	1226323.01	данные отсутствуют	данные отсутствуют
31	457419	1226314.3	данные отсутствуют	данные отсутствуют
32	457418.94	1226313.89	данные отсутствуют	данные отсутствуют
33	457419.09	1226313.51	данные отсутствуют	данные отсутствуют
34	457419.42	1226313.25	данные отсутствуют	данные отсутствуют
35	457419.83	1226313.19	данные отсутствуют	данные отсутствуют
36	457420.21	1226313.34	данные отсутствуют	данные отсутствуют
37	457420.47	1226313.66	данные отсутствуют	данные отсутствуют

Государственный регистратор		ФГИС ЕГРН
полное наименование должности	подпись	инициалы, фамилия

М.П.

Раздел 4.2

Выписка из Единого государственного реестра недвижимости об объекте недвижимости
Сведения о частях земельного участка

Земельный участок				
(вид объекта недвижимости)				
Лист №	Раздела 4.2	Всего листов раздела 4.2 :	Всего разделов:	Всего листов выписки:
05.07.2021 № 99/2021/402629468				
Кадастровый номер:		67:27:0031423:56		
Сведения о характерных точках границы части (частей) земельного участка				
Учетный номер части: 2				
Система координат: МСК_67				
Зона №				
Номер точки	Координаты, м		Описание закрепления на местности	Средняя квадратическая погрешность определения координат характерных точек границы части земельного участка, м
	X	Y		
1	2	3	4	5
8	457419.53	1226299.6	данные отсутствуют	данные отсутствуют
9	457426.35	1226313.08	данные отсутствуют	данные отсутствуют
10	457426.2	1226313.15	данные отсутствуют	данные отсутствуют
11	457425.85	1226312.44	данные отсутствуют	данные отсутствуют
12	457421.13	1226314.8	данные отсутствуют	данные отсутствуют
13	457422.39	1226317.3	данные отсутствуют	данные отсутствуют
14	457408.78	1226324.08	данные отсутствуют	данные отсутствуют
15	457408.92	1226324.38	данные отсутствуют	данные отсутствуют
16	457405.52	1226326.11	данные отсутствуют	данные отсутствуют
17	457396.54	1226308.9	данные отсутствуют	данные отсутствуют
18	457413.83	1226300.24	данные отсутствуют	данные отсутствуют
19	457414.7	1226301.97	данные отсутствуют	данные отсутствуют
20	457423.78	1226322.52	данные отсутствуют	данные отсутствуют
21	457422.35	1226323.23	данные отсутствуют	данные отсутствуют
22	457418.55	1226314.5	данные отсутствуют	данные отсутствуют
23	457418.48	1226314.09	данные отсутствуют	данные отсутствуют

Государственный регистратор		ФГИС ЕГРН
полное наименование должности	подпись	инициалы, фамилия

М.П.

Раздел 4.2

Выписка из Единого государственного реестра недвижимости об объекте недвижимости
Сведения о частях земельного участка

Земельный участок			
(вид объекта недвижимости)			
Лист №	Раздела 4.2	Всего листов раздела 4.2 :	Всего разделов: _____
05.07.2021 № 99/2021/402629468		Всего листов выписки: _____	
Кадастровый номер:		67:27:0031423:56	

Номер точки	Координаты, м		Описание закрепления на местности	Средняя квадратическая погрешность определения координат характерных точек границы части земельного участка, м
	X	Y		
1	2	3	4	5
24	457418.64	1226313.71	данные отсутствуют	данные отсутствуют
25	457418.96	1226313.45	данные отсутствуют	данные отсутствуют
26	457419.37	1226313.39	данные отсутствуют	данные отсутствуют
27	457419.75	1226313.54	данные отсутствуют	данные отсутствуют
28	457420.01	1226313.86	данные отсутствуют	данные отсутствуют
29	457424.23	1226322.3	данные отсутствуют	данные отсутствуют
30	457422.79	1226323.01	данные отсутствуют	данные отсутствуют
31	457419	1226314.3	данные отсутствуют	данные отсутствуют
32	457418.94	1226313.89	данные отсутствуют	данные отсутствуют
33	457419.09	1226313.51	данные отсутствуют	данные отсутствуют
34	457419.42	1226313.25	данные отсутствуют	данные отсутствуют
35	457419.83	1226313.19	данные отсутствуют	данные отсутствуют
36	457420.21	1226313.34	данные отсутствуют	данные отсутствуют
37	457420.47	1226313.66	данные отсутствуют	данные отсутствуют

Государственный регистратор		ФГИС ЕГРН
полное наименование должности	подпись	инициалы, фамилия

М.П.

Раздел 4.2

Выписка из Единого государственного реестра недвижимости об объекте недвижимости
Сведения о частях земельного участка

Земельный участок				
(ид. объекта недвижимости)				
Лист №	Раздела 4.2	Всего листов раздела 4.2 : _____	Всего разделов: _____	Всего листов выписки: _____
05.07.2021 № 99/2021/402629468				
Кадастровый номер:			67:27:0031423:56	
Сведения о характерных точках границы части (частей) земельного участка				
Учетный номер части: 3				
Система координат: МСК_67				
Зона №				
Номер точки	Координаты, м		Описание закрепления на местности	Средняя квадратическая погрешность определения координат характерных точек границы части земельного участка, м
	X	Y		
1	2	3	4	5
8	457419.53	1226299.6	данные отсутствуют	данные отсутствуют
9	457426.35	1226313.08	данные отсутствуют	данные отсутствуют
10	457426.2	1226313.15	данные отсутствуют	данные отсутствуют
11	457425.85	1226312.44	данные отсутствуют	данные отсутствуют
12	457421.13	1226314.8	данные отсутствуют	данные отсутствуют
13	457422.39	1226317.3	данные отсутствуют	данные отсутствуют
14	457408.78	1226324.08	данные отсутствуют	данные отсутствуют
15	457408.92	1226324.38	данные отсутствуют	данные отсутствуют
16	457405.52	1226326.11	данные отсутствуют	данные отсутствуют
17	457396.54	1226308.9	данные отсутствуют	данные отсутствуют
18	457413.83	1226300.24	данные отсутствуют	данные отсутствуют
19	457414.7	1226301.97	данные отсутствуют	данные отсутствуют
20	457423.78	1226322.52	данные отсутствуют	данные отсутствуют
21	457422.35	1226323.23	данные отсутствуют	данные отсутствуют
22	457418.55	1226314.5	данные отсутствуют	данные отсутствуют
23	457418.48	1226314.09	данные отсутствуют	данные отсутствуют
Государственный регистратор			ФГИС ЕГРН	
полное наименование должности			подпись	
			инициалы, фамилия	

М.П.

Раздел 4.2

Выписка из Единого государственного реестра недвижимости об объекте недвижимости
Сведения о частях земельного участка

Земельный участок			
(вид объекта недвижимости)			
Лист №	Раздела 4.2	Всего листов раздела 4.2 :	Всего листов выписки: _____
05.07.2021 № 99/2021/402629468			
Кадастровый номер:		67:27:0031423:56	

Номер точки	Координаты, м		Описание закрепления на местности	Средняя квадратическая погрешность определения координат характерных точек границы части земельного участка, м
	X	Y		
1	2	3	4	5
24	457418.64	1226313.71	данные отсутствуют	данные отсутствуют
25	457418.96	1226313.45	данные отсутствуют	данные отсутствуют
26	457419.37	1226313.39	данные отсутствуют	данные отсутствуют
27	457419.75	1226313.54	данные отсутствуют	данные отсутствуют
28	457420.01	1226313.86	данные отсутствуют	данные отсутствуют
29	457424.23	1226322.3	данные отсутствуют	данные отсутствуют
30	457422.79	1226323.01	данные отсутствуют	данные отсутствуют
31	457419	1226314.3	данные отсутствуют	данные отсутствуют
32	457418.94	1226313.89	данные отсутствуют	данные отсутствуют
33	457419.09	1226313.51	данные отсутствуют	данные отсутствуют
34	457419.42	1226313.25	данные отсутствуют	данные отсутствуют
35	457419.83	1226313.19	данные отсутствуют	данные отсутствуют
36	457420.21	1226313.34	данные отсутствуют	данные отсутствуют
37	457420.47	1226313.66	данные отсутствуют	данные отсутствуют

Государственный регистратор		ФГИС ЕГРН
полное наименование должности	подпись	инициалы, фамилия

М.П.