

Управление Федерального агентства кадастра объектов недвижимости по Тверской области

Наименование органа (организации), осуществляющего государственной кадастровый учет земельных участков

КАДАСТРОВЫЙ ПЛАН ЗЕМЕЛЬНОГО УЧАСТКА (выписка из государственного земельного кадастра)

№ 19 " июля 2007 г. № 69-44/07-3-822

1 Кадастровый номер 69:44:08 05 59:0005

2 Лист № 1 3 Всего листов 3

Общие сведения

4 Предыдущие номера 69:44:08 05 59:05

5 Наименование участка Землепользование

6 -

7 Местоположение Тверская обл., г. Нелидовское ул. Панфилова, дом 6

8 Категория земель:

| | | | | | | | | |
|-----|--|--------------------------|---|-----------------------------------|---------------------|---------------------|--------------|--------------------------|
| 8.1 | Земли сельскохозяйственного назначения | Земли населенных пунктов | Земли промышленности, транспорта, связи, радиовещания, телевидения, информатики, космического обеспечения, энергетики, обороны и иного назначения | Земли особо охраняемых территорий | Земли лесного фонда | Земли водного фонда | Земли запаса | Категория не установлена |
| 8.2 | - | весь | - | - | - | - | - | - |

9 Разрешенное использование /назначение: для эксплуатации здания Нелидовского отделения № 5624 СБ РФ

10 Фактическое использование /характер деятельности: /-

11 Площадь: 2813 кв.м.

12 Нормативная цена: -

13 Ставка земельного налога: -

14 Базовая ставка арендной платы: -

15 Сведения о правах: Правообладатель

Акционерный коммерческий Сберегательный банк Российской Федерации

16 Особые отметки: План изготовлен в 4 экземплярах, имеющих одинаковую юридическую силу. Площадь земельного участка соответствует материалам межевания. Удельный показатель кадастровой стоимости земель 2191.68 руб/кв.м.


17 Цель предоставления выписки: В соответствии с заявлением

18 Дополнительные сведения для регистрации сделки, в результате которой образован земельный участок

18.1 Регистрационный номер документа в ОКУ - 69-44/07-1-127

18.2 Номер образованного участка: -

18.3 Номер ликвидированного участка: -



Подпись: [Signature]

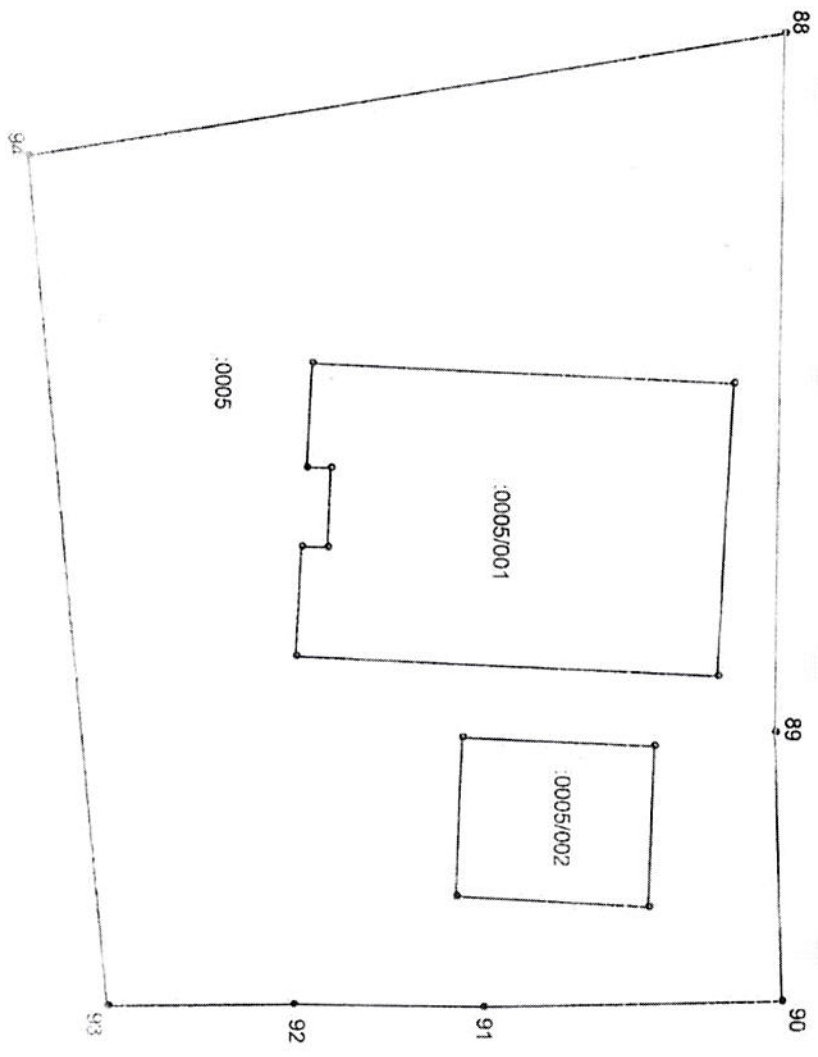
КАДАСТРОВЫЙ ПЛАН ЗЕМЕЛЬНОГО УЧАСТКА (выписка из государственного земельного кадастра)

1 Кадастровый номер 69:44:08 05 59:0005

2 Лист № 2

В.2


3 План (чертеж, схема) границы земельного участка



4 Масштаб 1:500

Содержит 1 страницу

Дополнить



Handwritten signature


КАДАСТРОВЫЙ ПЛАН ЗЕМЕЛЬНОГО УЧАСТКА (выписка из государственного земельного кадастра)

В.3

1 Кадастровый номер 69:44:08 05 59:0005

2 Лист 3

| 3 Сведения о частях земельного участка и обременениях | | | |
|---|---------------------------------|--------------------|-----------------------------------|
| № п/п | Учетный кадастровый номер части | Площадь и ед. изм. | Характеристика части |
| 1 | 2 | 3 | 4 |
| 1 | 001 | 576 кв. м. | Занята объектом нежилой застройки |
| 2 | 002 | 132 кв. м. | Занята объектом нежилой застройки |



Специальност 1 дата выдана

Копия

М.П.

Handwritten signature

Handwritten signature

подпись