

Выписка из Единого государственного реестра недвижимости об объекте недвижимости

Сведения о характеристиках объекта недвижимости

На основании запроса от 10.11.2021 г., поступившего на рассмотрение 10.11.2021 г., сообщаем, что согласно записям Единого государственного реестра недвижимости:

| | | | |
|---------------------------------------|------------------|--------------------------------------|----------------------|
| Земельный участок | | | |
| (вид объекта недвижимости) | | | |
| Лист № | Раздела 1 | Всего листов раздела 1 : ____ | Всего разделов: ____ |
| 10.11.2021 № 99/2021/429691679 | | Всего листов выписки: ____ | |
| Кадастровый номер: | | 78:12:0006324:23 | |

| | |
|--|---|
| Номер кадастрового квартала: | 78:12:0006324 |
| Дата присвоения кадастрового номера: | 06.06.2008 |
| Ранее присвоенный государственный учетный номер: | данные отсутствуют |
| Адрес: | г.Санкт-Петербург, улица Чудновского, дом 6, корпус 4, литера Б |
| Площадь: | 2569 +/- 18кв. м |
| Кадастровая стоимость, руб.: | 41583834.22 |
| Кадастровые номера расположенных в пределах земельного участка объектов недвижимости: | 78:12:0000000:3179, 78:12:0000000:3177, 78:12:0006324:3012 |
| Кадастровые номера объектов недвижимости, из которых образован объект недвижимости: | данные отсутствуют |
| Кадастровые номера образованных объектов недвижимости: | данные отсутствуют |
| Сведения о включении объекта недвижимости в состав предприятия как имущественного комплекса: | |

| | | |
|-------------------------------|---------|-------------------|
| Государственный регистратор | | ФГИС ЕГРН |
| полное наименование должности | подпись | инициалы, фамилия |

М.П.

Сведения о характеристиках объекта недвижимости

| | | |
|--|--|---------------------------------------|
| Земельный участок | | |
| (виц объекта недвижимости) | | |
| Лист № _____ | Раздела 1 | Всего листов раздела 1 : _____ |
| Всего разделов: _____ | | Всего листов выписки: _____ |
| 10.11.2021 № 99/2021/429691679 | | |
| Кадастровый номер: | | 78:12:0006324:23 |
| Категория земель: | Земли населённых пунктов | |
| Виды разрешенного использования: | для размещения жилого дома (жилых домов) | |
| Сведения о кадастровом инженере: | данные отсутствуют | |
| Сведения о лесах, водных объектах и об иных природных объектах, расположенных в пределах земельного участка: | данные отсутствуют | |
| Сведения о том, что земельный участок полностью или частично расположен в границах зоны с особыми условиями использования территории или территории объекта культурного наследия | данные отсутствуют | |
| Сведения о том, что земельный участок расположен в границах особой экономической зоны, территории опережающего социально-экономического развития, зоны территориального развития в Российской Федерации, игровой зоны: | данные отсутствуют | |
| Сведения о том, что земельный участок расположен в границах особо охраняемой природной территории, охотничьих угодий, лесничеств, лесопарков: | данные отсутствуют | |
| Сведения о результатах проведения государственного земельного надзора: | данные отсутствуют | |
| Сведения о расположении земельного участка в границах территории, в отношении которой утвержден проект межевания территории: | данные отсутствуют | |
| Государственный регистратор | | ФГИС ЕГРН |
| полное наименование должности | подпись | инициалы, фамилия |

М.П.

Сведения о характеристиках объекта недвижимости

| | | |
|--|---|-------------------------|
| Земельный участок | | |
| (вид объекта недвижимости) | | |
| Лист № _____ Раздела 1 | Всего листов раздела 1 : _____ | Всего разделов: _____ |
| Всего листов выписки: _____ | | |
| 10.11.2021 № 99/2021/429691679 | | |
| Кадастровый номер: | | 78:12:0006324:23 |
| Условный номер земельного участка: | данные отсутствуют | |
| Сведения о принятии акта и (или) заключении договора, предусматривающих предоставление в соответствии с земельным законодательством исполнительным органом государственной власти или органом местного самоуправления находящегося в государственной или муниципальной собственности земельного участка для строительства наемного дома социального использования или наемного дома коммерческого использования: | данные отсутствуют | |
| Сведения о том, что земельный участок или земельные участки образованы на основании решения об изъятии земельного участка и (или) расположенного на нем объекта недвижимости для государственных или муниципальных нужд: | данные отсутствуют | |
| Сведения о том, что земельный участок образован из земель или земельного участка, государственная собственность на которые не разграничена: | данные отсутствуют | |
| Сведения о наличии земельного спора о местоположении границ земельных участков: | данные отсутствуют | |
| Статус записи об объекте недвижимости: | Сведения об объекте недвижимости имеют статус "актуальные" | |
| Особые отметки: | Сведения о видах разрешенного использования имеют статус «Актуальные незасвидетельствованные». Право (ограничение права, обременение объекта недвижимости) зарегистрировано на данный объект недвижимости с видами разрешенного использования «Для размещения объектов жилищно-коммунального хозяйства». Сведения необходимые для заполнения раздела 3.1 отсутствуют. | |
| Получатель выписки: | АКЦИОНЕРНОЕ ОБЩЕСТВО "РОССИЙСКИЙ АУКЦИОННЫЙ ДОМ" ИНН 7838430413 | |
| Государственный регистратор | | ФГИС ЕГРН |
| полное наименование должности | подпись | инициалы, фамилия |

М.П.

Выписка из Единого государственного реестра недвижимости об объекте недвижимости
Сведения о зарегистрированных правах

| Земельный участок | | |
|---|--|---|
| (виц объекта недвижимости) | | |
| Лист № <u> </u> Раздела <u>2</u> | Всего листов раздела <u>2</u> : <u> </u> | Всего разделов: <u> </u> |
| 10.11.2021 № 99/2021/429691679 | | |
| Кадастровый номер: | | 78:12:0006324:23 |
| 1. Правообладатель (правообладатели): | 1.1. | Общество с ограниченной ответственностью "Астра", ИНН: 7801210725 |
| 2. Вид, номер и дата государственной регистрации права: | 2.1. | Собственность, № 78-78-40/199/2011-041 от 29.11.2011 |
| Ограничение прав и обременение объекта недвижимости: | | |
| 3.1.1. | вид: | Прочие ограничения (обременения), Запрет совершать регистрационные действия в отношении принадлежащего должнику недвижимого имущества. |
| | дата государственной регистрации: | 28.06.2018 |
| | номер государственной регистрации: | 78:12:0006324:23-78/040/2018-1 |
| | срок, на который установлено ограничение прав и обременение объекта недвижимости: | |
| | лицо, в пользу которого установлено ограничение прав и обременение объекта недвижимости: | |
| | основание государственной регистрации: | Постановление о запрете на совершение действий по регистрации от 26.06.2018 №50859767/7822, вынесенное по материалам исполнительного производства №18148/18/78022-ИП от 07.06.2018, МОСП по ИОИП (судебный пристав-исполнитель Оньков Виктор Сергеевич) |
| 3.1.2. | вид: | Запрещение сделок с имуществом, Запрет совершать регистрационные действия в отношении принадлежащего должнику (ООО "Астра", ИНН 7801210725) недвижимого имущества. |
| | дата государственной регистрации: | 20.07.2020 |
| | номер государственной регистрации: | 78:12:0006324:23-78/040/2020-3 |
| | срок, на который установлено ограничение прав и обременение объекта недвижимости: | |
| | лицо, в пользу которого установлено ограничение прав и обременение объекта недвижимости: | |
| | основание государственной регистрации: | Постановление о запрете на совершение действий по регистрации от 17.07.2020 №92522375/7822, вынесенное по материалам исполнительного производства №18148/18/78022-ИП от 07.06.2018, МОСП по ИОИП (судебный пристав-исполнитель Оньков Виктор Сергеевич) |
| Государственный регистратор | | ФГИС ЕГРН |
| полное наименование должности | | подпись |
| | | инициалы, фамилия |

М.П.

| | |
|--|---|
| Земельный участок | |
| (вид объекта недвижимости) | |
| Лист № <u> </u> Раздела <u>2</u> | Всего листов раздела <u>2</u> : <u> </u> |
| Всего разделов: <u> </u> | |
| Всего листов выписки: <u> </u> | |
| 10.11.2021 № 99/2021/429691679 | |
| Кадастровый номер: | 78:12:0006324:23 |
| вид: | Прочие ограничения (обременения), Запрет совершать регистрационные действия в отношении принадлежащего должнику недвижимого имущества. |
| дата государственной регистрации: | 07.11.2018 |
| номер государственной регистрации: | 78:12:0006324:23-78/040/2018-2 |
| 3.1.3. срок, на который установлено ограничение прав и обременение объекта недвижимости: | |
| лицо, в пользу которого установлено ограничение прав и обременение объекта недвижимости: | |
| основание государственной регистрации: | Постановление о запрете на совершение действий по регистрации от 02.11.2018 №56953897/7822, вынесенное по материалам исполнительного производства №18148/18/78022-ИП от 07.06.2018, МОСП по ИОИП (судебный пристав-исполнитель Оньков Виктор Сергеевич) |

| | | |
|-------------------------------|---------|-------------------|
| Государственный регистратор | | ФГИС ЕГРН |
| полное наименование должности | подпись | инициалы, фамилия |

М.П.

| | | | |
|---------------------------------------|------------------|--------------------------------------|----------------------|
| Земельный участок | | | |
| (вид объекта недвижимости) | | | |
| Лист № | Раздела 2 | Всего листов раздела 2 : ____ | Всего разделов: ____ |
| Всего листов выписки: ____ | | | |
| 10.11.2021 № 99/2021/429691679 | | | |
| Кадастровый номер: | | 78:12:0006324:23 | |

| | | | |
|--|--|--|--|
| 1. | Правообладатель (правообладатели): | 1.2. | данные о правообладателе отсутствуют |
| 2. | Вид, номер и дата государственной регистрации права: | 2.2. | не зарегистрировано |
| Ограничение прав и обременение объекта недвижимости: | | | |
| 3. | 3.2.1. | вид: | Прочие ограничения (обременения), Охранная зона канализационных сетей площадью 324 кв.м. |
| | | дата государственной регистрации: | 19.02.2009 |
| | | номер государственной регистрации: | 78-78-01/0081/2009-422 |
| | | срок, на который установлено ограничение прав и обременение объекта недвижимости: | |
| | | лицо, в пользу которого установлено ограничение прав и обременение объекта недвижимости: | публичный |
| | основание государственной регистрации: | Кадастровый паспорт земельного участка №2744 от 06.06.2008 | |
| 3. | 3.2.2. | вид: | Прочие ограничения (обременения), Охранная зона канализационных сетей площадью 281 кв.м. |
| | | дата государственной регистрации: | 19.02.2009 |
| | | номер государственной регистрации: | 78-78-01/0081/2009-423 |
| | | срок, на который установлено ограничение прав и обременение объекта недвижимости: | |
| | | лицо, в пользу которого установлено ограничение прав и обременение объекта недвижимости: | публичный |
| | основание государственной регистрации: | Кадастровый паспорт земельного участка №2744 от 06.06.2008 | |

| | | |
|-------------------------------|---------|-------------------|
| Государственный регистратор | | ФГИС ЕГРН |
| полное наименование должности | подпись | инициалы, фамилия |

М.П.

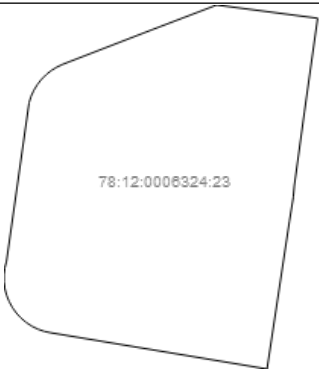
| Земельный участок | | |
|---------------------------------------|--|---|
| (вид объекта недвижимости) | | |
| Лист № | Раздела 2 | Всего листов раздела 2 : _____ |
| | | Всего разделов: _____ |
| | | Всего листов выписки: _____ |
| 10.11.2021 № 99/2021/429691679 | | |
| Кадастровый номер: | | 78:12:0006324:23 |
| 3.2.3. | вид: | Прочие ограничения (обременения), Охранная зона канализационных сетей площадью 46 кв.м. |
| | дата государственной регистрации: | 19.02.2009 |
| | номер государственной регистрации: | 78-78-01/0081/2009-424 |
| | срок, на который установлено ограничение прав и обременение объекта недвижимости: | |
| | лицо, в пользу которого установлено ограничение прав и обременение объекта недвижимости: | публичный |
| | основание государственной регистрации: | Кадастровый паспорт земельного участка №2744 от 06.06.2008 |
| 3.2.4. | вид: | Прочие ограничения (обременения), Охранная зона канализационных сетей площадью 90 кв.м. |
| | дата государственной регистрации: | 19.02.2009 |
| | номер государственной регистрации: | 78-78-01/0081/2009-425 |
| | срок, на который установлено ограничение прав и обременение объекта недвижимости: | |
| | лицо, в пользу которого установлено ограничение прав и обременение объекта недвижимости: | публичный |
| | основание государственной регистрации: | Кадастровый паспорт земельного участка №2744 от 06.06.2008 |
| 3.2.5. | вид: | Прочие ограничения (обременения), Охранная зона водопроводных сетей площадью 466 кв.м. |
| | дата государственной регистрации: | 19.02.2009 |
| | номер государственной регистрации: | 78-78-01/0081/2009-426 |
| | срок, на который установлено ограничение прав и обременение объекта недвижимости: | |
| | лицо, в пользу которого установлено ограничение прав и обременение объекта недвижимости: | публичный |
| | основание государственной регистрации: | Кадастровый паспорт земельного участка №2744 от 06.06.2008 |
| 4. | Договоры участия в долевом строительстве: | не зарегистрировано |
| 5. | Заявленные в судебном порядке права требования: | данные отсутствуют |
| 6. | Сведения о возражении в отношении зарегистрированного права: | данные отсутствуют |
| 7. | Сведения о наличии решения об изъятии объекта недвижимости для государственных и муниципальных нужд: | данные отсутствуют |
| 8. | Сведения о невозможности государственной регистрации без личного участия правообладателя или его законного представителя: | |
| 9. | Правопритязания и сведения о наличии поступивших, но не рассмотренных заявлений о проведении государственной регистрации права (перехода, прекращения права), ограничения права или обременения объекта недвижимости, сделки в отношении объекта недвижимости: | данные отсутствуют |
| 10. | Сведения об осуществлении государственной регистрации сделки, права, ограничения права без необходимого в силу закона согласия третьего лица, органа: | данные отсутствуют |
| 11. | Сведения о невозможности государственной регистрации перехода, прекращения, ограничения права на земельный участок из земель сельскохозяйственного назначения: | |

| Государственный регистратор | | ФГИС ЕГРН |
|-------------------------------|---------|-------------------|
| полное наименование должности | подпись | инициалы, фамилия |

М.П.

Выписка из Единого государственного реестра недвижимости об объекте недвижимости
Описание местоположения земельного участка

| | | | |
|---------------------------------------|--------------------------------------|-------------------------|----------------------------|
| Земельный участок | | | |
| (виц объекта недвижимости) | | | |
| Лист № ____ Раздела 3 | Всего листов раздела 3 : ____ | Всего разделов: ____ | Всего листов выписки: ____ |
| 10.11.2021 № 99/2021/429691679 | | | |
| Кадастровый номер: | | 78:12:0006324:23 | |

| | | | |
|---|-----------------------|--|--|
| План (чертеж, схема) земельного участка | | | |
|  | | | |
| Масштаб 1: данные отсутствуют | Условные обозначения: | | |

| | | |
|-------------------------------|---------|-------------------|
| Государственный регистратор | | ФГИС ЕГРН |
| полное наименование должности | подпись | инициалы, фамилия |

М.П.

Выписка из Единого государственного реестра недвижимости об объекте недвижимости
Описание местоположения земельного участка

| | | | |
|---------------------------------------|--------------------|---|-----------------------|
| Земельный участок | | | |
| (виц объекта недвижимости) | | | |
| Лист № | Раздела 3.2 | Всего листов раздела 3.2 : _____ | Всего разделов: _____ |
| Всего листов выписки: _____ | | Всего листов выписки: _____ | |
| 10.11.2021 № 99/2021/429691679 | | | |
| Кадастровый номер: | | 78:12:0006324:23 | |

| Сведения о характерных точках границы земельного участка | | | | |
|--|------------|-----------|-----------------------------------|---|
| Система координат: СК-1964 | | | | |
| Зона № | | | | |
| Номер точки | Координаты | | Описание закрепления на местности | Средняя квадратическая погрешность определения координат характерных точек границ земельного участка, м |
| | X | Y | | |
| 1 | 2 | 3 | 4 | 5 |
| 1 | 93442.68 | 122848.77 | данные отсутствуют | данные отсутствуют |
| 2 | 93440.4 | 122866.11 | данные отсутствуют | данные отсутствуют |
| 3 | 93424.39 | 122863.86 | данные отсутствуют | данные отсутствуют |
| 4 | 93411.62 | 122862.11 | данные отсутствуют | данные отсутствуют |
| 5 | 93409.6 | 122861.93 | данные отсутствуют | данные отсутствуют |
| 6 | 93405.57 | 122861.28 | данные отсутствуют | данные отсутствуют |
| 7 | 93380.05 | 122857.42 | данные отсутствуют | данные отсутствуют |
| 8 | 93386.28 | 122820.3 | данные отсутствуют | данные отсутствуют |
| 9 | 93386.52 | 122819.15 | данные отсутствуют | данные отсутствуют |
| 10 | 93386.91 | 122818.05 | данные отсутствуют | данные отсутствуют |
| 11 | 93387.43 | 122817 | данные отсутствуют | данные отсутствуют |
| 12 | 93388.08 | 122816.02 | данные отсутствуют | данные отсутствуют |
| 13 | 93388.84 | 122815.13 | данные отсутствуют | данные отсутствуют |
| 14 | 93389.7 | 122814.34 | данные отсутствуют | данные отсутствуют |
| 15 | 93390.66 | 122813.66 | данные отсутствуют | данные отсутствуют |

| | | |
|-------------------------------|---------|-------------------|
| Государственный регистратор | | ФГИС ЕГРН |
| полное наименование должности | подпись | инициалы, фамилия |

М.П.

Выписка из Единого государственного реестра недвижимости об объекте недвижимости
Описание местоположения земельного участка

| | | | |
|---------------------------------------|--------------------|-----------------------------------|-----------------------|
| Земельный участок | | | |
| (виц объекта недвижимости) | | | |
| Лист № | Раздела 3.2 | Всего листов раздела 3.2 : | Всего разделов: _____ |
| 10.11.2021 № 99/2021/429691679 | | Всего листов выписки: _____ | |
| Кадастровый номер: | | 78:12:0006324:23 | |

| Сведения о характерных точках границы земельного участка | | | | |
|--|------------|-----------|-----------------------------------|---|
| Система координат: СК-1964 | | | | |
| Зона № | | | | |
| Номер точки | Координаты | | Описание закрепления на местности | Средняя квадратическая погрешность определения координат характерных точек границ земельного участка, м |
| | X | Y | | |
| 1 | 2 | 3 | 4 | 5 |
| 16 | 93391.69 | 122813.11 | данные отсутствуют | данные отсутствуют |
| 17 | 93392.78 | 122812.68 | данные отсутствуют | данные отсутствуют |
| 18 | 93393.91 | 122812.39 | данные отсутствуют | данные отсутствуют |
| 19 | 93395.08 | 122812.25 | данные отсутствуют | данные отсутствуют |
| 20 | 93396.25 | 122812.24 | данные отсутствуют | данные отсутствуют |
| 21 | 93397.41 | 122812.38 | данные отсутствуют | данные отсутствуют |
| 22 | 93398.55 | 122812.67 | данные отсутствуют | данные отсутствуют |
| 23 | 93425.87 | 122816.55 | данные отсутствуют | данные отсутствуют |
| 24 | 93426.96 | 122816.89 | данные отсутствуют | данные отсутствуют |
| 25 | 93428 | 122817.37 | данные отсутствуют | данные отсутствуют |
| 26 | 93428.98 | 122817.97 | данные отсутствуют | данные отсутствуют |
| 27 | 93429.88 | 122818.67 | данные отсутствуют | данные отсутствуют |
| 28 | 93430.7 | 122819.48 | данные отсутствуют | данные отсутствуют |
| 29 | 93431.41 | 122820.38 | данные отсутствуют | данные отсутствуют |
| 30 | 93432.01 | 122821.36 | данные отсутствуют | данные отсутствуют |

| | | |
|-------------------------------|---------|-------------------|
| Государственный регистратор | | ФГИС ЕГРН |
| полное наименование должности | подпись | инициалы, фамилия |

М.П.

Выписка из Единого государственного реестра недвижимости об объекте недвижимости
Описание местоположения земельного участка

| | | | |
|---------------------------------------|--------------------|-----------------------------------|-----------------------|
| Земельный участок | | | |
| (виц объекта недвижимости) | | | |
| Лист № | Раздела 3.2 | Всего листов раздела 3.2 : | Всего разделов: _____ |
| 10.11.2021 № 99/2021/429691679 | | Всего листов выписки: _____ | |
| Кадастровый номер: | | 78:12:0006324:23 | |

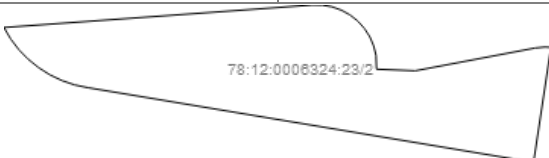
| Сведения о характерных точках границы земельного участка | | | | |
|--|------------|-----------|-----------------------------------|---|
| Система координат: СК-1964 | | | | |
| Зона № | | | | |
| Номер точки | Координаты | | Описание закрепления на местности | Средняя квадратическая погрешность определения координат характерных точек границ земельного участка, м |
| | X | Y | | |
| 1 | 2 | 3 | 4 | 5 |
| 31 | 93432.5 | 122822.4 | данные отсутствуют | данные отсутствуют |
| 32 | 93438.48 | 122837.82 | данные отсутствуют | данные отсутствуют |

| | | |
|-------------------------------|---------|-------------------|
| Государственный регистратор | | ФГИС ЕГРН |
| полное наименование должности | подпись | инициалы, фамилия |

М.П.

Выписка из Единого государственного реестра недвижимости об объекте недвижимости
Сведения о частях земельного участка

| | | | |
|---------------------------------------|--------------------------------------|-------------------------|----------------------------|
| Земельный участок | | | |
| (виц объекта недвижимости) | | | |
| Лист № ____ Раздела 4 | Всего листов раздела 4 : ____ | Всего разделов: ____ | Всего листов выписки: ____ |
| 10.11.2021 № 99/2021/429691679 | | | |
| Кадастровый номер: | | 78:12:0006324:23 | |

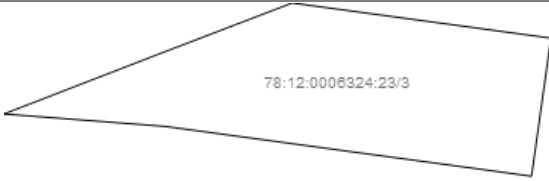
| | |
|--|--|
| План (чертеж, схема) части земельного участка | Учетный номер части: 78:12:0006324:23/2 |
|  | |
| Масштаб 1: данные отсутствуют | Условные обозначения: |

| | | |
|-------------------------------|---------|-------------------|
| Государственный регистратор | | ФГИС ЕГРН |
| полное наименование должности | подпись | инициалы, фамилия |

М.П.

Выписка из Единого государственного реестра недвижимости об объекте недвижимости
Сведения о частях земельного участка

| | | | |
|---|----------------------------|---------------------------------|-----------------|
| Земельный участок | | | |
| <small>(виц объекта недвижимости)</small> | | | |
| Лист № | Раздела 4 | Всего листов раздела 4 : | Всего разделов: |
| 10.11.2021 | № 99/2021/429691679 | | |
| Кадастровый номер: | | 78:12:0006324:23 | |


| | |
|--|--|
| План (чертеж, схема) части земельного участка | Учетный номер части: 78:12:0006324:23/3 |
|  | |
| Масштаб 1: данные отсутствуют | Условные обозначения: |

| | | |
|-------------------------------|---------|-------------------|
| Государственный регистратор | | ФГИС ЕГРН |
| полное наименование должности | подпись | инициалы, фамилия |

М.П.

Выписка из Единого государственного реестра недвижимости об объекте недвижимости
Сведения о частях земельного участка

| | | | |
|----------------------------|----------------------------|---------------------------------|-----------------|
| Земельный участок | | | |
| (виц объекта недвижимости) | | | |
| Лист № | Раздела 4 | Всего листов раздела 4 : | Всего разделов: |
| 10.11.2021 | № 99/2021/429691679 | | |
| Кадастровый номер: | | 78:12:0006324:23 | |

| | |
|---|--|
| План (чертеж, схема) части земельного участка | Учетный номер части: 78:12:0006324:23/4 |
|  | |
| Масштаб 1: данные отсутствуют | Условные обозначения: |

| | | |
|-------------------------------|---------|-------------------|
| Государственный регистратор | | ФГИС ЕГРН |
| полное наименование должности | подпись | инициалы, фамилия |

М.П.

Выписка из Единого государственного реестра недвижимости об объекте недвижимости
Сведения о частях земельного участка

| | | | |
|----------------------------|----------------------------|---------------------------------|-----------------|
| Земельный участок | | | |
| (виц объекта недвижимости) | | | |
| Лист № | Раздела 4 | Всего листов раздела 4 : | Всего разделов: |
| 10.11.2021 | № 99/2021/429691679 | | |
| Кадастровый номер: | | 78:12:0006324:23 | |

| | |
|---|--|
| План (чертеж, схема) части земельного участка | Учетный номер части: 78:12:0006324:23/5 |
|  | |
| Масштаб 1: данные отсутствуют | Условные обозначения: |

| | | |
|-------------------------------|---------|-------------------|
| Государственный регистратор | | ФГИС ЕГРН |
| полное наименование должности | подпись | инициалы, фамилия |

М.П.

Выписка из Единого государственного реестра недвижимости об объекте недвижимости
Сведения о частях земельного участка

| | | | |
|---|----------------------------|---------------------------------|-----------------|
| Земельный участок | | | |
| <small>(виц объекта недвижимости)</small> | | | |
| Лист № | Раздела 4 | Всего листов раздела 4 : | Всего разделов: |
| 10.11.2021 | № 99/2021/429691679 | | |
| Кадастровый номер: | | 78:12:0006324:23 | |

| | |
|---|--|
| План (чертеж, схема) части земельного участка | Учетный номер части: 78:12:0006324:23/6 |
|  | |
| Масштаб 1: данные отсутствуют | Условные обозначения: |

| | | |
|-------------------------------|---------|-------------------|
| Государственный регистратор | | ФГИС ЕГРН |
| полное наименование должности | подпись | инициалы, фамилия |

М.П.

Выписка из Единого государственного реестра недвижимости об объекте недвижимости
Сведения о частях земельного участка

| | | | |
|---|--------------------|---|-----------------------|
| Земельный участок | | | |
| <small>(вид объекта недвижимости)</small> | | | |
| Лист № | Раздела 4.1 | Всего листов раздела 4.1 : _____ | Всего разделов: _____ |
| 10.11.2021 № 99/2021/429691679 | | Всего листов выписки: _____ | |
| Кадастровый номер: | | 78:12:0006324:23 | |

| Учетный номер части | Площадь (м ²) | Содержание ограничения в использовании или ограничения права на объект недвижимости или обременения объекта недвижимости |
|---------------------|---------------------------|--|
| 1 | 2 | 3 |
| 2 | 324 | Ограничения прав на земельный участок, предусмотренные статьями 56, 56.1 Земельного кодекса Российской Федерации |
| 3 | 281 | Ограничения прав на земельный участок, предусмотренные статьями 56, 56.1 Земельного кодекса Российской Федерации |
| 4 | 46 | Ограничения прав на земельный участок, предусмотренные статьями 56, 56.1 Земельного кодекса Российской Федерации |
| 5 | 90 | Ограничения прав на земельный участок, предусмотренные статьями 56, 56.1 Земельного кодекса Российской Федерации |
| 6 | 466 | Ограничения прав на земельный участок, предусмотренные статьями 56, 56.1 Земельного кодекса Российской Федерации |

| | | |
|-------------------------------|---------|-------------------|
| Государственный регистратор | | ФГИС ЕГРН |
| полное наименование должности | подпись | инициалы, фамилия |

М.П.

| Сведения о характерных точках границы части (частей) земельного участка | | | | |
|---|---------------|-----------|-----------------------------------|--|
| Учетный номер части: 2 | | | | |
| Система координат: мск 64 | | | | |
| Зона № | | | | |
| Номер точки | Координаты, м | | Описание закрепления на местности | Средняя квадратическая погрешность определения координат характерных точек границы части земельного участка, м |
| | X | Y | | |
| 1 | 2 | 3 | 4 | 5 |
| 3 | 93424.39 | 122863.86 | данные отсутствуют | данные отсутствуют |
| 3 | 93424.39 | 122863.86 | данные отсутствуют | данные отсутствуют |
| 4 | 93411.62 | 122862.11 | данные отсутствуют | данные отсутствуют |
| 5 | 93409.6 | 122861.93 | данные отсутствуют | данные отсутствуют |
| 6 | 93405.57 | 122861.28 | данные отсутствуют | данные отсутствуют |
| 7 | 93380.05 | 122857.42 | данные отсутствуют | данные отсутствуют |
| 7 | 93380.05 | 122857.42 | данные отсутствуют | данные отсутствуют |
| 8 | 93386.28 | 122820.3 | данные отсутствуют | данные отсутствуют |

| | | | | |
|-------------------------------|----------|-----------|--------------------|--------------------|
| 31 | 93432.5 | 122822.4 | данные отсутствуют | данные отсутствуют |
| 32 | 93438.48 | 122837.82 | данные отсутствуют | данные отсутствуют |
| 33 | 93393.17 | 122839.82 | данные отсутствуют | данные отсутствуют |
| 34 | 93393.03 | 122840.63 | данные отсутствуют | данные отсутствуют |
| 35 | 93392.75 | 122841.41 | данные отсутствуют | данные отсутствуют |
| 36 | 93392.35 | 122842.13 | данные отсутствуют | данные отсутствуют |
| 37 | 93391.84 | 122842.78 | данные отсутствуют | данные отсутствуют |
| Государственный регистратор | | | ФГИС ЕГРН | |
| полное наименование должности | | | подпись | инициалы, фамилия |

М.П.

Выписка из Единого государственного реестра недвижимости об объекте недвижимости
Сведения о частях земельного участка

| | | | |
|---|--------------------|---|-----------------------|
| Земельный участок | | | |
| <small>(виц объекта недвижимости)</small> | | | |
| Лист № | Раздела 4.2 | Всего листов раздела 4.2 : _____ | Всего разделов: _____ |
| Всего листов выписки: _____ | | | |
| 10.11.2021 № 99/2021/429691679 | | | |
| Кадастровый номер: | | 78:12:0006324:23 | |

| Номер точки | Координаты, м | | Описание закрепления на местности | Средняя квадратическая погрешность определения координат характерных точек границы части земельного участка, м |
|-------------|---------------|-----------|-----------------------------------|--|
| | X | Y | | |
| 1 | 2 | 3 | 4 | 5 |
| 38 | 93391.22 | 122843.33 | данные отсутствуют | данные отсутствуют |
| 39 | 93390.53 | 122843.78 | данные отсутствуют | данные отсутствуют |
| 40 | 93389.77 | 122844.1 | данные отсутствуют | данные отсутствуют |
| 41 | 93388.97 | 122844.3 | данные отсутствуют | данные отсутствуют |
| 42 | 93387.82 | 122844.34 | данные отсутствуют | данные отсутствуют |
| 43 | 93387.69 | 122847.57 | данные отсутствуют | данные отсутствуют |
| 44 | 93389.59 | 122857.55 | данные отсутствуют | данные отсутствуют |
| 45 | 93389.67 | 122858.37 | данные отсутствуют | данные отсутствуют |
| 46 | 93389.64 | 122858.87 | данные отсутствуют | данные отсутствуют |
| 47 | 93386.51 | 122819.2 | данные отсутствуют | данные отсутствуют |
| 48 | 93386.87 | 122818.15 | данные отсутствуют | данные отсутствуют |
| 49 | 93387.35 | 122817.14 | данные отсутствуют | данные отсутствуют |
| 50 | 93387.95 | 122816.2 | данные отсутствуют | данные отсутствуют |
| 51 | 93388.65 | 122815.33 | данные отсутствуют | данные отсутствуют |
| 52 | 93389.45 | 122814.55 | данные отсутствуют | данные отсутствуют |
| 53 | 93390.34 | 122813.87 | данные отсутствуют | данные отсутствуют |
| 54 | 93391.3 | 122813.31 | данные отсутствуют | данные отсутствуют |

| | | |
|-------------------------------|---------|-------------------|
| Государственный регистратор | | ФГИС ЕГРН |
| полное наименование должности | подпись | инициалы, фамилия |

М.П.

Выписка из Единого государственного реестра недвижимости об объекте недвижимости
Сведения о частях земельного участка

| | | | |
|---|--------------------|-----------------------------------|-----------------------|
| Земельный участок | | | |
| <small>(виц объекта недвижимости)</small> | | | |
| Лист № | Раздела 4.2 | Всего листов раздела 4.2 : | Всего разделов: _____ |
| Всего листов выписки: _____ | | | |
| 10.11.2021 № 99/2021/429691679 | | | |
| Кадастровый номер: | | 78:12:0006324:23 | |

| Номер точки | Координаты, м | | Описание закрепления на местности | Средняя квадратическая погрешность определения координат характерных точек границы части земельного участка, м |
|-------------|---------------|-----------|-----------------------------------|--|
| | X | Y | | |
| 1 | 2 | 3 | 4 | 5 |
| 55 | 93393.18 | 122838.99 | данные отсутствуют | данные отсутствуют |
| 56 | 93442.19 | 122847.49 | данные отсутствуют | данные отсутствуют |
| 57 | 93439.67 | 122866.01 | данные отсутствуют | данные отсутствуют |
| 58 | 93429.77 | 122864.62 | данные отсутствуют | данные отсутствуют |
| 59 | 93433.34 | 122838.4 | данные отсутствуют | данные отсутствуют |
| 60 | 93434.23 | 122826.86 | данные отсутствуют | данные отсутствуют |
| 61 | 93415.1 | 122862.59 | данные отсутствуют | данные отсутствуют |
| 62 | 93421.41 | 122859.24 | данные отсутствуют | данные отсутствуют |
| 63 | 93422.17 | 122858.91 | данные отсутствуют | данные отсутствуют |
| 64 | 93422.97 | 122858.72 | данные отсутствуют | данные отсутствуют |
| 65 | 93423.8 | 122858.66 | данные отсутствуют | данные отсутствуют |
| 66 | 93424.62 | 122858.73 | данные отсутствуют | данные отсутствуют |
| 67 | 93425.42 | 122858.94 | данные отсутствуют | данные отсутствуют |
| 68 | 93426.17 | 122859.28 | данные отсутствуют | данные отсутствуют |
| 69 | 93426.86 | 122859.74 | данные отсутствуют | данные отсутствуют |
| 70 | 93427.46 | 122860.3 | данные отсутствуют | данные отсутствуют |
| 71 | 93427.96 | 122860.96 | данные отсутствуют | данные отсутствуют |

| | | |
|-------------------------------|---------|-------------------|
| Государственный регистратор | | ФГИС ЕГРН |
| полное наименование должности | подпись | инициалы, фамилия |

М.П.

Выписка из Единого государственного реестра недвижимости об объекте недвижимости
Сведения о частях земельного участка

| | | | |
|---|--------------------|---|-----------------------|
| Земельный участок | | | |
| <small>(виц объекта недвижимости)</small> | | | |
| Лист № | Раздела 4.2 | Всего листов раздела 4.2 : _____ | Всего разделов: _____ |
| Всего листов выписки: _____ | | | |
| 10.11.2021 № 99/2021/429691679 | | | |
| Кадастровый номер: | | 78:12:0006324:23 | |

| Номер точки | Координаты, м | | Описание закрепления на местности | Средняя квадратическая погрешность определения координат характерных точек границы части земельного участка, м |
|-------------|---------------|-----------|-----------------------------------|--|
| | X | Y | | |
| 1 | 2 | 3 | 4 | 5 |
| 72 | 93428.35 | 122861.69 | данные отсутствуют | данные отсутствуют |
| 73 | 93428.61 | 122862.47 | данные отсутствуют | данные отсутствуют |
| 74 | 93428.74 | 122863.29 | данные отсутствуют | данные отсутствуют |
| 75 | 93428.73 | 122864.11 | данные отсутствуют | данные отсутствуют |
| 76 | 93428.67 | 122864.46 | данные отсутствуют | данные отсутствуют |
| 77 | 93434.19 | 122826.75 | данные отсутствуют | данные отсутствуют |
| 78 | 93433.49 | 122827.12 | данные отсутствуют | данные отсутствуют |
| 79 | 93432.95 | 122827.32 | данные отсутствуют | данные отсутствуют |
| 80 | 93428.77 | 122828.56 | данные отсутствуют | данные отсутствуют |
| 81 | 93428.37 | 122828.66 | данные отсутствуют | данные отсутствуют |
| 82 | 93427.55 | 122828.76 | данные отсутствуют | данные отсутствуют |
| 83 | 93426.72 | 122828.73 | данные отсутствуют | данные отсутствуют |
| 84 | 93426.31 | 122828.66 | данные отсутствуют | данные отсутствуют |
| 85 | 93425.52 | 122828.43 | данные отсутствуют | данные отсутствуют |
| 86 | 93424.78 | 122828.06 | данные отсутствуют | данные отсутствуют |
| 87 | 93424.11 | 122827.58 | данные отсутствуют | данные отсутствуют |
| 88 | 93423.52 | 122827 | данные отсутствуют | данные отсутствуют |

| | | |
|-------------------------------|---------|-------------------|
| Государственный регистратор | | ФГИС ЕГРН |
| полное наименование должности | подпись | инициалы, фамилия |

М.П.

Выписка из Единого государственного реестра недвижимости об объекте недвижимости
Сведения о частях земельного участка

| | | | |
|---|--------------------|-----------------------------------|-----------------------|
| Земельный участок | | | |
| <small>(виц объекта недвижимости)</small> | | | |
| Лист № | Раздела 4.2 | Всего листов раздела 4.2 : | Всего разделов: _____ |
| Всего листов выписки: _____ | | | |
| 10.11.2021 № 99/2021/429691679 | | | |
| Кадастровый номер: | | 78:12:0006324:23 | |

| Номер точки | Координаты, м | | Описание закрепления на местности | Средняя квадратическая погрешность определения координат характерных точек границы части земельного участка, м |
|-------------|---------------|-----------|-----------------------------------|--|
| | X | Y | | |
| 1 | 2 | 3 | 4 | 5 |
| 89 | 93423.04 | 122826.33 | данные отсутствуют | данные отсутствуют |
| 90 | 93422.68 | 122825.59 | данные отсутствуют | данные отсутствуют |
| 91 | 93422.45 | 122824.79 | данные отсутствуют | данные отсутствуют |
| 92 | 93422.34 | 122823.98 | данные отсутствуют | данные отсутствуют |
| 93 | 93422.38 | 122823.15 | данные отсутствуют | данные отсутствуют |
| 94 | 93422.55 | 122822.34 | данные отсутствуют | данные отсутствуют |
| 95 | 93422.85 | 122821.57 | данные отсутствуют | данные отсутствуют |
| 96 | 93423.27 | 122820.86 | данные отсутствуют | данные отсутствуют |
| 97 | 93423.8 | 122820.23 | данные отсутствуют | данные отсутствуют |
| 98 | 93424.44 | 122819.7 | данные отсутствуют | данные отсутствуют |
| 99 | 93425.14 | 122819.28 | данные отсутствуют | данные отсутствуют |
| 100 | 93425.91 | 122818.98 | данные отсутствуют | данные отсутствуют |
| 101 | 93429.07 | 122818.04 | данные отсутствуют | данные отсутствуют |
| 102 | 93429.95 | 122818.73 | данные отсутствуют | данные отсутствуют |
| 103 | 93430.75 | 122819.53 | данные отсутствуют | данные отсутствуют |
| 104 | 93431.44 | 122820.41 | данные отсутствуют | данные отсутствуют |
| 105 | 93432.03 | 122821.37 | данные отсутствуют | данные отсутствуют |

| | | |
|-------------------------------|---------|-------------------|
| Государственный регистратор | | ФГИС ЕГРН |
| полное наименование должности | подпись | инициалы, фамилия |

М.П.

Выписка из Единого государственного реестра недвижимости об объекте недвижимости
Сведения о частях земельного участка

| | | | |
|---|--------------------|---|-----------------------|
| Земельный участок | | | |
| <small>(виц объекта недвижимости)</small> | | | |
| Лист № | Раздела 4.2 | Всего листов раздела 4.2 : _____ | Всего разделов: _____ |
| Всего листов выписки: _____ | | | |
| 10.11.2021 № 99/2021/429691679 | | | |
| Кадастровый номер: | | 78:12:0006324:23 | |

| Номер точки | Координаты, м | | Описание закрепления на местности | Средняя квадратическая погрешность определения координат характерных точек границы части земельного участка, м |
|-------------|---------------|-----------|-----------------------------------|--|
| | X | Y | | |
| 1 | 2 | 3 | 4 | 5 |
| 106 | 93439.47 | 122840.41 | данные отсутствуют | данные отсутствуют |
| 107 | 93439.43 | 122840.45 | данные отсутствуют | данные отсутствуют |
| 108 | 93438.54 | 122846.8 | данные отсутствуют | данные отсутствуют |
| 109 | 93438.54 | 122846.82 | данные отсутствуют | данные отсутствуют |
| 110 | 93438.54 | 122846.85 | данные отсутствуют | данные отсутствуют |
| 111 | 93438.53 | 122846.88 | данные отсутствуют | данные отсутствуют |
| 112 | 93435.61 | 122865.44 | данные отсутствуют | данные отсутствуют |
| 113 | 93380.62 | 122854.02 | данные отсутствуют | данные отсутствуют |
| 114 | 93397.84 | 122856.43 | данные отсутствуют | данные отсутствуют |
| 115 | 93398.22 | 122856.47 | данные отсутствуют | данные отсутствуют |
| 116 | 93399.22 | 122856.62 | данные отсутствуют | данные отсутствуют |
| 117 | 93426.16 | 122861.17 | данные отсутствуют | данные отсутствуют |
| 118 | 93428.65 | 122845.37 | данные отсутствуют | данные отсутствуют |
| 119 | 93429.79 | 122837.16 | данные отсутствуют | данные отсутствуют |
| 120 | 93430.11 | 122835.97 | данные отсутствуют | данные отсутствуют |
| 121 | 93430.48 | 122835.23 | данные отсутствуют | данные отсутствуют |
| 122 | 93430.97 | 122834.57 | данные отсутствуют | данные отсутствуют |

| | | |
|-------------------------------|---------|-------------------|
| Государственный регистратор | | ФГИС ЕГРН |
| полное наименование должности | подпись | инициалы, фамилия |

М.П.

Выписка из Единого государственного реестра недвижимости об объекте недвижимости
Сведения о частях земельного участка

| | | | |
|---|--------------------|---|-----------------------|
| Земельный участок | | | |
| <small>(вид объекта недвижимости)</small> | | | |
| Лист № | Раздела 4.2 | Всего листов раздела 4.2 : _____ | Всего разделов: _____ |
| 10.11.2021 № 99/2021/429691679 | | | |
| Кадастровый номер: | | 78:12:0006324:23 | |

| Номер точки | Координаты, м | | Описание закрепления на местности | Средняя квадратическая погрешность определения координат характерных точек границы части земельного участка, м |
|-------------|---------------|-----------|-----------------------------------|--|
| | X | Y | | |
| 1 | 2 | 3 | 4 | 5 |
| 123 | 93431.52 | 122834.02 | данные отсутствуют | данные отсутствуют |
| 124 | 93435.66 | 122830.55 | данные отсутствуют | данные отсутствуют |

| | | |
|-------------------------------|---------|-------------------|
| Государственный регистратор | | ФГИС ЕГРН |
| полное наименование должности | подпись | инициалы, фамилия |

М.П.

Выписка из Единого государственного реестра недвижимости об объекте недвижимости
Сведения о частях земельного участка

| Земельный участок | | | | |
|---|---------------|--|-----------------------------------|--|
| <small>(виц объекта недвижимости)</small> | | | | |
| Лист № _____ Раздела 4.2 | | Всего листов раздела 4.2 : _____ | | Всего разделов: _____ |
| Всего листов выписки: _____ | | Кадастровый номер: 78:12:0006324:23 | | |
| Сведения о характерных точках границы части (частей) земельного участка | | | | |
| Учетный номер части: 3 | | | | |
| Система координат: мск 64 | | | | |
| Зона № _____ | | | | |
| Номер точки | Координаты, м | | Описание закрепления на местности | Средняя квадратическая погрешность определения координат характерных точек границы части земельного участка, м |
| | X | Y | | |
| 1 | 2 | 3 | 4 | 5 |
| 3 | 93424.39 | 122863.86 | данные отсутствуют | данные отсутствуют |
| 3 | 93424.39 | 122863.86 | данные отсутствуют | данные отсутствуют |
| 4 | 93411.62 | 122862.11 | данные отсутствуют | данные отсутствуют |
| 5 | 93409.6 | 122861.93 | данные отсутствуют | данные отсутствуют |
| 6 | 93405.57 | 122861.28 | данные отсутствуют | данные отсутствуют |
| 7 | 93380.05 | 122857.42 | данные отсутствуют | данные отсутствуют |
| 7 | 93380.05 | 122857.42 | данные отсутствуют | данные отсутствуют |
| 8 | 93386.28 | 122820.3 | данные отсутствуют | данные отсутствуют |
| 31 | 93432.5 | 122822.4 | данные отсутствуют | данные отсутствуют |
| 32 | 93438.48 | 122837.82 | данные отсутствуют | данные отсутствуют |
| 32 | 93438.48 | 122837.82 | данные отсутствуют | данные отсутствуют |
| 33 | 93393.17 | 122839.82 | данные отсутствуют | данные отсутствуют |
| 34 | 93393.03 | 122840.63 | данные отсутствуют | данные отсутствуют |
| 35 | 93392.75 | 122841.41 | данные отсутствуют | данные отсутствуют |
| 36 | 93392.35 | 122842.13 | данные отсутствуют | данные отсутствуют |
| 37 | 93391.84 | 122842.78 | данные отсутствуют | данные отсутствуют |
| Государственный регистратор | | | ФГИС ЕГРН | |
| полное наименование должности | | | подпись | |
| | | | инициалы, фамилия | |

М.П.

Выписка из Единого государственного реестра недвижимости об объекте недвижимости
Сведения о частях земельного участка

| | | | |
|---|--------------------|---|-----------------------|
| Земельный участок | | | |
| <small>(виц объекта недвижимости)</small> | | | |
| Лист № | Раздела 4.2 | Всего листов раздела 4.2 : _____ | Всего разделов: _____ |
| Всего листов выписки: _____ | | | |
| 10.11.2021 № 99/2021/429691679 | | | |
| Кадастровый номер: | | 78:12:0006324:23 | |

| Номер точки | Координаты, м | | Описание закрепления на местности | Средняя квадратическая погрешность определения координат характерных точек границы части земельного участка, м |
|-------------|---------------|-----------|-----------------------------------|--|
| | X | Y | | |
| 1 | 2 | 3 | 4 | 5 |
| 38 | 93391.22 | 122843.33 | данные отсутствуют | данные отсутствуют |
| 39 | 93390.53 | 122843.78 | данные отсутствуют | данные отсутствуют |
| 40 | 93389.77 | 122844.1 | данные отсутствуют | данные отсутствуют |
| 41 | 93388.97 | 122844.3 | данные отсутствуют | данные отсутствуют |
| 42 | 93387.82 | 122844.34 | данные отсутствуют | данные отсутствуют |
| 43 | 93387.69 | 122847.57 | данные отсутствуют | данные отсутствуют |
| 44 | 93389.59 | 122857.55 | данные отсутствуют | данные отсутствуют |
| 45 | 93389.67 | 122858.37 | данные отсутствуют | данные отсутствуют |
| 46 | 93389.64 | 122858.87 | данные отсутствуют | данные отсутствуют |
| 47 | 93386.51 | 122819.2 | данные отсутствуют | данные отсутствуют |
| 48 | 93386.87 | 122818.15 | данные отсутствуют | данные отсутствуют |
| 49 | 93387.35 | 122817.14 | данные отсутствуют | данные отсутствуют |
| 50 | 93387.95 | 122816.2 | данные отсутствуют | данные отсутствуют |
| 51 | 93388.65 | 122815.33 | данные отсутствуют | данные отсутствуют |
| 52 | 93389.45 | 122814.55 | данные отсутствуют | данные отсутствуют |
| 53 | 93390.34 | 122813.87 | данные отсутствуют | данные отсутствуют |
| 54 | 93391.3 | 122813.31 | данные отсутствуют | данные отсутствуют |

| | | |
|-------------------------------|---------|-------------------|
| Государственный регистратор | | ФГИС ЕГРН |
| полное наименование должности | подпись | инициалы, фамилия |

М.П.

Выписка из Единого государственного реестра недвижимости об объекте недвижимости
Сведения о частях земельного участка

| | | | |
|---|--------------------|-----------------------------------|-----------------------|
| Земельный участок | | | |
| <small>(виц объекта недвижимости)</small> | | | |
| Лист № | Раздела 4.2 | Всего листов раздела 4.2 : | Всего разделов: _____ |
| 10.11.2021 № 99/2021/429691679 | | | |
| Кадастровый номер: | | 78:12:0006324:23 | |

| Номер точки | Координаты, м | | Описание закрепления на местности | Средняя квадратическая погрешность определения координат характерных точек границы части земельного участка, м |
|-------------|---------------|-----------|-----------------------------------|--|
| | X | Y | | |
| 1 | 2 | 3 | 4 | 5 |
| 55 | 93393.18 | 122838.99 | данные отсутствуют | данные отсутствуют |
| 56 | 93442.19 | 122847.49 | данные отсутствуют | данные отсутствуют |
| 57 | 93439.67 | 122866.01 | данные отсутствуют | данные отсутствуют |
| 58 | 93429.77 | 122864.62 | данные отсутствуют | данные отсутствуют |
| 59 | 93433.34 | 122838.4 | данные отсутствуют | данные отсутствуют |
| 60 | 93434.23 | 122826.86 | данные отсутствуют | данные отсутствуют |
| 61 | 93415.1 | 122862.59 | данные отсутствуют | данные отсутствуют |
| 62 | 93421.41 | 122859.24 | данные отсутствуют | данные отсутствуют |
| 63 | 93422.17 | 122858.91 | данные отсутствуют | данные отсутствуют |
| 64 | 93422.97 | 122858.72 | данные отсутствуют | данные отсутствуют |
| 65 | 93423.8 | 122858.66 | данные отсутствуют | данные отсутствуют |
| 66 | 93424.62 | 122858.73 | данные отсутствуют | данные отсутствуют |
| 67 | 93425.42 | 122858.94 | данные отсутствуют | данные отсутствуют |
| 68 | 93426.17 | 122859.28 | данные отсутствуют | данные отсутствуют |
| 69 | 93426.86 | 122859.74 | данные отсутствуют | данные отсутствуют |
| 70 | 93427.46 | 122860.3 | данные отсутствуют | данные отсутствуют |
| 71 | 93427.96 | 122860.96 | данные отсутствуют | данные отсутствуют |

| | | |
|-------------------------------|---------|-------------------|
| Государственный регистратор | | ФГИС ЕГРН |
| полное наименование должности | подпись | инициалы, фамилия |

М.П.

Выписка из Единого государственного реестра недвижимости об объекте недвижимости
Сведения о частях земельного участка

| | | | |
|---|--------------------|-----------------------------------|-----------------------|
| Земельный участок | | | |
| <small>(виц объекта недвижимости)</small> | | | |
| Лист № | Раздела 4.2 | Всего листов раздела 4.2 : | Всего разделов: _____ |
| Всего листов выписки: _____ | | | |
| 10.11.2021 № 99/2021/429691679 | | | |
| Кадастровый номер: | | 78:12:0006324:23 | |

| Номер точки | Координаты, м | | Описание закрепления на местности | Средняя квадратическая погрешность определения координат характерных точек границы части земельного участка, м |
|-------------|---------------|-----------|-----------------------------------|--|
| | X | Y | | |
| 1 | 2 | 3 | 4 | 5 |
| 72 | 93428.35 | 122861.69 | данные отсутствуют | данные отсутствуют |
| 73 | 93428.61 | 122862.47 | данные отсутствуют | данные отсутствуют |
| 74 | 93428.74 | 122863.29 | данные отсутствуют | данные отсутствуют |
| 75 | 93428.73 | 122864.11 | данные отсутствуют | данные отсутствуют |
| 76 | 93428.67 | 122864.46 | данные отсутствуют | данные отсутствуют |
| 77 | 93434.19 | 122826.75 | данные отсутствуют | данные отсутствуют |
| 78 | 93433.49 | 122827.12 | данные отсутствуют | данные отсутствуют |
| 79 | 93432.95 | 122827.32 | данные отсутствуют | данные отсутствуют |
| 80 | 93428.77 | 122828.56 | данные отсутствуют | данные отсутствуют |
| 81 | 93428.37 | 122828.66 | данные отсутствуют | данные отсутствуют |
| 82 | 93427.55 | 122828.76 | данные отсутствуют | данные отсутствуют |
| 83 | 93426.72 | 122828.73 | данные отсутствуют | данные отсутствуют |
| 84 | 93426.31 | 122828.66 | данные отсутствуют | данные отсутствуют |
| 85 | 93425.52 | 122828.43 | данные отсутствуют | данные отсутствуют |
| 86 | 93424.78 | 122828.06 | данные отсутствуют | данные отсутствуют |
| 87 | 93424.11 | 122827.58 | данные отсутствуют | данные отсутствуют |
| 88 | 93423.52 | 122827 | данные отсутствуют | данные отсутствуют |

| | | |
|-------------------------------|---------|-------------------|
| Государственный регистратор | | ФГИС ЕГРН |
| полное наименование должности | подпись | инициалы, фамилия |

М.П.

Выписка из Единого государственного реестра недвижимости об объекте недвижимости
Сведения о частях земельного участка

| | | | |
|---|--------------------|-----------------------------------|-----------------------|
| Земельный участок | | | |
| <small>(виц объекта недвижимости)</small> | | | |
| Лист № | Раздела 4.2 | Всего листов раздела 4.2 : | Всего разделов: _____ |
| Всего листов выписки: _____ | | | |
| 10.11.2021 № 99/2021/429691679 | | | |
| Кадастровый номер: | | 78:12:0006324:23 | |

| Номер точки | Координаты, м | | Описание закрепления на местности | Средняя квадратическая погрешность определения координат характерных точек границы части земельного участка, м |
|-------------|---------------|-----------|-----------------------------------|--|
| | X | Y | | |
| 1 | 2 | 3 | 4 | 5 |
| 89 | 93423.04 | 122826.33 | данные отсутствуют | данные отсутствуют |
| 90 | 93422.68 | 122825.59 | данные отсутствуют | данные отсутствуют |
| 91 | 93422.45 | 122824.79 | данные отсутствуют | данные отсутствуют |
| 92 | 93422.34 | 122823.98 | данные отсутствуют | данные отсутствуют |
| 93 | 93422.38 | 122823.15 | данные отсутствуют | данные отсутствуют |
| 94 | 93422.55 | 122822.34 | данные отсутствуют | данные отсутствуют |
| 95 | 93422.85 | 122821.57 | данные отсутствуют | данные отсутствуют |
| 96 | 93423.27 | 122820.86 | данные отсутствуют | данные отсутствуют |
| 97 | 93423.8 | 122820.23 | данные отсутствуют | данные отсутствуют |
| 98 | 93424.44 | 122819.7 | данные отсутствуют | данные отсутствуют |
| 99 | 93425.14 | 122819.28 | данные отсутствуют | данные отсутствуют |
| 100 | 93425.91 | 122818.98 | данные отсутствуют | данные отсутствуют |
| 101 | 93429.07 | 122818.04 | данные отсутствуют | данные отсутствуют |
| 102 | 93429.95 | 122818.73 | данные отсутствуют | данные отсутствуют |
| 103 | 93430.75 | 122819.53 | данные отсутствуют | данные отсутствуют |
| 104 | 93431.44 | 122820.41 | данные отсутствуют | данные отсутствуют |
| 105 | 93432.03 | 122821.37 | данные отсутствуют | данные отсутствуют |

| | | |
|-------------------------------|---------|-------------------|
| Государственный регистратор | | ФГИС ЕГРН |
| полное наименование должности | подпись | инициалы, фамилия |

М.П.

Выписка из Единого государственного реестра недвижимости об объекте недвижимости
Сведения о частях земельного участка

| | | | |
|---|--------------------|---|-----------------------|
| Земельный участок | | | |
| <small>(виц объекта недвижимости)</small> | | | |
| Лист № | Раздела 4.2 | Всего листов раздела 4.2 : _____ | Всего разделов: _____ |
| Всего листов выписки: _____ | | | |
| 10.11.2021 № 99/2021/429691679 | | | |
| Кадастровый номер: | | 78:12:0006324:23 | |

| Номер точки | Координаты, м | | Описание закрепления на местности | Средняя квадратическая погрешность определения координат характерных точек границы части земельного участка, м |
|-------------|---------------|-----------|-----------------------------------|--|
| | X | Y | | |
| 1 | 2 | 3 | 4 | 5 |
| 106 | 93439.47 | 122840.41 | данные отсутствуют | данные отсутствуют |
| 107 | 93439.43 | 122840.45 | данные отсутствуют | данные отсутствуют |
| 108 | 93438.54 | 122846.8 | данные отсутствуют | данные отсутствуют |
| 109 | 93438.54 | 122846.82 | данные отсутствуют | данные отсутствуют |
| 110 | 93438.54 | 122846.85 | данные отсутствуют | данные отсутствуют |
| 111 | 93438.53 | 122846.88 | данные отсутствуют | данные отсутствуют |
| 112 | 93435.61 | 122865.44 | данные отсутствуют | данные отсутствуют |
| 113 | 93380.62 | 122854.02 | данные отсутствуют | данные отсутствуют |
| 114 | 93397.84 | 122856.43 | данные отсутствуют | данные отсутствуют |
| 115 | 93398.22 | 122856.47 | данные отсутствуют | данные отсутствуют |
| 116 | 93399.22 | 122856.62 | данные отсутствуют | данные отсутствуют |
| 117 | 93426.16 | 122861.17 | данные отсутствуют | данные отсутствуют |
| 118 | 93428.65 | 122845.37 | данные отсутствуют | данные отсутствуют |
| 119 | 93429.79 | 122837.16 | данные отсутствуют | данные отсутствуют |
| 120 | 93430.11 | 122835.97 | данные отсутствуют | данные отсутствуют |
| 121 | 93430.48 | 122835.23 | данные отсутствуют | данные отсутствуют |
| 122 | 93430.97 | 122834.57 | данные отсутствуют | данные отсутствуют |

| | | |
|-------------------------------|---------|-------------------|
| Государственный регистратор | | ФГИС ЕГРН |
| полное наименование должности | подпись | инициалы, фамилия |

М.П.

Выписка из Единого государственного реестра недвижимости об объекте недвижимости
Сведения о частях земельного участка

| | | | |
|---|--------------------|---|-----------------------|
| Земельный участок | | | |
| <small>(вид объекта недвижимости)</small> | | | |
| Лист № | Раздела 4.2 | Всего листов раздела 4.2 : _____ | Всего разделов: _____ |
| 10.11.2021 № 99/2021/429691679 | | | |
| Кадастровый номер: | | 78:12:0006324:23 | |

| Номер точки | Координаты, м | | Описание закрепления на местности | Средняя квадратическая погрешность определения координат характерных точек границы части земельного участка, м |
|-------------|---------------|-----------|-----------------------------------|--|
| | X | Y | | |
| 1 | 2 | 3 | 4 | 5 |
| 123 | 93431.52 | 122834.02 | данные отсутствуют | данные отсутствуют |
| 124 | 93435.66 | 122830.55 | данные отсутствуют | данные отсутствуют |

| | | |
|-------------------------------|---------|-------------------|
| Государственный регистратор | | ФГИС ЕГРН |
| полное наименование должности | подпись | инициалы, фамилия |

М.П.

Выписка из Единого государственного реестра недвижимости об объекте недвижимости
Сведения о частях земельного участка

| Земельный участок | | | | |
|---|---------------|--|-----------------------------------|--|
| <small>(виц объекта недвижимости)</small> | | | | |
| Лист № _____ Раздела 4.2 | | Всего листов раздела 4.2 : _____ | | Всего разделов: _____ |
| Всего листов выписки: _____ | | Кадастровый номер: 78:12:0006324:23 | | |
| Сведения о характерных точках границы части (частей) земельного участка | | | | |
| Учетный номер части: 4 | | | | |
| Система координат: мск 64 | | | | |
| Зона № _____ | | | | |
| Номер точки | Координаты, м | | Описание закрепления на местности | Средняя квадратическая погрешность определения координат характерных точек границы части земельного участка, м |
| | X | Y | | |
| 1 | 2 | 3 | 4 | 5 |
| 3 | 93424.39 | 122863.86 | данные отсутствуют | данные отсутствуют |
| 3 | 93424.39 | 122863.86 | данные отсутствуют | данные отсутствуют |
| 4 | 93411.62 | 122862.11 | данные отсутствуют | данные отсутствуют |
| 5 | 93409.6 | 122861.93 | данные отсутствуют | данные отсутствуют |
| 6 | 93405.57 | 122861.28 | данные отсутствуют | данные отсутствуют |
| 7 | 93380.05 | 122857.42 | данные отсутствуют | данные отсутствуют |
| 7 | 93380.05 | 122857.42 | данные отсутствуют | данные отсутствуют |
| 8 | 93386.28 | 122820.3 | данные отсутствуют | данные отсутствуют |
| 31 | 93432.5 | 122822.4 | данные отсутствуют | данные отсутствуют |
| 32 | 93438.48 | 122837.82 | данные отсутствуют | данные отсутствуют |
| 32 | 93438.48 | 122837.82 | данные отсутствуют | данные отсутствуют |
| 33 | 93393.17 | 122839.82 | данные отсутствуют | данные отсутствуют |
| 34 | 93393.03 | 122840.63 | данные отсутствуют | данные отсутствуют |
| 35 | 93392.75 | 122841.41 | данные отсутствуют | данные отсутствуют |
| 36 | 93392.35 | 122842.13 | данные отсутствуют | данные отсутствуют |
| 37 | 93391.84 | 122842.78 | данные отсутствуют | данные отсутствуют |
| Государственный регистратор | | | ФГИС ЕГРН | |
| полное наименование должности | | | подпись | |
| | | | инициалы, фамилия | |

М.П.

Выписка из Единого государственного реестра недвижимости об объекте недвижимости
Сведения о частях земельного участка

| | | | |
|---|--------------------|---|-----------------------|
| Земельный участок | | | |
| <small>(виц объекта недвижимости)</small> | | | |
| Лист № | Раздела 4.2 | Всего листов раздела 4.2 : _____ | Всего разделов: _____ |
| Всего листов выписки: _____ | | | |
| 10.11.2021 № 99/2021/429691679 | | | |
| Кадастровый номер: | | 78:12:0006324:23 | |

| Номер точки | Координаты, м | | Описание закрепления на местности | Средняя квадратическая погрешность определения координат характерных точек границы части земельного участка, м |
|-------------|---------------|-----------|-----------------------------------|--|
| | X | Y | | |
| 1 | 2 | 3 | 4 | 5 |
| 38 | 93391.22 | 122843.33 | данные отсутствуют | данные отсутствуют |
| 39 | 93390.53 | 122843.78 | данные отсутствуют | данные отсутствуют |
| 40 | 93389.77 | 122844.1 | данные отсутствуют | данные отсутствуют |
| 41 | 93388.97 | 122844.3 | данные отсутствуют | данные отсутствуют |
| 42 | 93387.82 | 122844.34 | данные отсутствуют | данные отсутствуют |
| 43 | 93387.69 | 122847.57 | данные отсутствуют | данные отсутствуют |
| 44 | 93389.59 | 122857.55 | данные отсутствуют | данные отсутствуют |
| 45 | 93389.67 | 122858.37 | данные отсутствуют | данные отсутствуют |
| 46 | 93389.64 | 122858.87 | данные отсутствуют | данные отсутствуют |
| 47 | 93386.51 | 122819.2 | данные отсутствуют | данные отсутствуют |
| 48 | 93386.87 | 122818.15 | данные отсутствуют | данные отсутствуют |
| 49 | 93387.35 | 122817.14 | данные отсутствуют | данные отсутствуют |
| 50 | 93387.95 | 122816.2 | данные отсутствуют | данные отсутствуют |
| 51 | 93388.65 | 122815.33 | данные отсутствуют | данные отсутствуют |
| 52 | 93389.45 | 122814.55 | данные отсутствуют | данные отсутствуют |
| 53 | 93390.34 | 122813.87 | данные отсутствуют | данные отсутствуют |
| 54 | 93391.3 | 122813.31 | данные отсутствуют | данные отсутствуют |

| | | |
|-------------------------------|---------|-------------------|
| Государственный регистратор | | ФГИС ЕГРН |
| полное наименование должности | подпись | инициалы, фамилия |

М.П.

Выписка из Единого государственного реестра недвижимости об объекте недвижимости
Сведения о частях земельного участка

| | | | |
|---|--------------------|-----------------------------------|-----------------------|
| Земельный участок | | | |
| <small>(виц объекта недвижимости)</small> | | | |
| Лист № | Раздела 4.2 | Всего листов раздела 4.2 : | Всего разделов: _____ |
| 10.11.2021 № 99/2021/429691679 | | | |
| Кадастровый номер: | | 78:12:0006324:23 | |

| Номер точки | Координаты, м | | Описание закрепления на местности | Средняя квадратическая погрешность определения координат характерных точек границы части земельного участка, м |
|-------------|---------------|-----------|-----------------------------------|--|
| | X | Y | | |
| 1 | 2 | 3 | 4 | 5 |
| 55 | 93393.18 | 122838.99 | данные отсутствуют | данные отсутствуют |
| 56 | 93442.19 | 122847.49 | данные отсутствуют | данные отсутствуют |
| 57 | 93439.67 | 122866.01 | данные отсутствуют | данные отсутствуют |
| 58 | 93429.77 | 122864.62 | данные отсутствуют | данные отсутствуют |
| 59 | 93433.34 | 122838.4 | данные отсутствуют | данные отсутствуют |
| 60 | 93434.23 | 122826.86 | данные отсутствуют | данные отсутствуют |
| 61 | 93415.1 | 122862.59 | данные отсутствуют | данные отсутствуют |
| 62 | 93421.41 | 122859.24 | данные отсутствуют | данные отсутствуют |
| 63 | 93422.17 | 122858.91 | данные отсутствуют | данные отсутствуют |
| 64 | 93422.97 | 122858.72 | данные отсутствуют | данные отсутствуют |
| 65 | 93423.8 | 122858.66 | данные отсутствуют | данные отсутствуют |
| 66 | 93424.62 | 122858.73 | данные отсутствуют | данные отсутствуют |
| 67 | 93425.42 | 122858.94 | данные отсутствуют | данные отсутствуют |
| 68 | 93426.17 | 122859.28 | данные отсутствуют | данные отсутствуют |
| 69 | 93426.86 | 122859.74 | данные отсутствуют | данные отсутствуют |
| 70 | 93427.46 | 122860.3 | данные отсутствуют | данные отсутствуют |
| 71 | 93427.96 | 122860.96 | данные отсутствуют | данные отсутствуют |

| | | |
|-------------------------------|---------|-------------------|
| Государственный регистратор | | ФГИС ЕГРН |
| полное наименование должности | подпись | инициалы, фамилия |

М.П.

Выписка из Единого государственного реестра недвижимости об объекте недвижимости
Сведения о частях земельного участка

| | | | |
|---|--------------------|---|-----------------------|
| Земельный участок | | | |
| <small>(виц объекта недвижимости)</small> | | | |
| Лист № | Раздела 4.2 | Всего листов раздела 4.2 : _____ | Всего разделов: _____ |
| Всего листов выписки: _____ | | | |
| 10.11.2021 № 99/2021/429691679 | | | |
| Кадастровый номер: | | 78:12:0006324:23 | |

| Номер точки | Координаты, м | | Описание закрепления на местности | Средняя квадратическая погрешность определения координат характерных точек границы части земельного участка, м |
|-------------|---------------|-----------|-----------------------------------|--|
| | X | Y | | |
| 1 | 2 | 3 | 4 | 5 |
| 72 | 93428.35 | 122861.69 | данные отсутствуют | данные отсутствуют |
| 73 | 93428.61 | 122862.47 | данные отсутствуют | данные отсутствуют |
| 74 | 93428.74 | 122863.29 | данные отсутствуют | данные отсутствуют |
| 75 | 93428.73 | 122864.11 | данные отсутствуют | данные отсутствуют |
| 76 | 93428.67 | 122864.46 | данные отсутствуют | данные отсутствуют |
| 77 | 93434.19 | 122826.75 | данные отсутствуют | данные отсутствуют |
| 78 | 93433.49 | 122827.12 | данные отсутствуют | данные отсутствуют |
| 79 | 93432.95 | 122827.32 | данные отсутствуют | данные отсутствуют |
| 80 | 93428.77 | 122828.56 | данные отсутствуют | данные отсутствуют |
| 81 | 93428.37 | 122828.66 | данные отсутствуют | данные отсутствуют |
| 82 | 93427.55 | 122828.76 | данные отсутствуют | данные отсутствуют |
| 83 | 93426.72 | 122828.73 | данные отсутствуют | данные отсутствуют |
| 84 | 93426.31 | 122828.66 | данные отсутствуют | данные отсутствуют |
| 85 | 93425.52 | 122828.43 | данные отсутствуют | данные отсутствуют |
| 86 | 93424.78 | 122828.06 | данные отсутствуют | данные отсутствуют |
| 87 | 93424.11 | 122827.58 | данные отсутствуют | данные отсутствуют |
| 88 | 93423.52 | 122827 | данные отсутствуют | данные отсутствуют |

| | | |
|-------------------------------|---------|-------------------|
| Государственный регистратор | | ФГИС ЕГРН |
| полное наименование должности | подпись | инициалы, фамилия |

М.П.

Выписка из Единого государственного реестра недвижимости об объекте недвижимости
Сведения о частях земельного участка

| | | | |
|---|--------------------|-----------------------------------|-----------------------|
| Земельный участок | | | |
| <small>(виц объекта недвижимости)</small> | | | |
| Лист № | Раздела 4.2 | Всего листов раздела 4.2 : | Всего разделов: _____ |
| Всего листов выписки: _____ | | | |
| 10.11.2021 № 99/2021/429691679 | | | |
| Кадастровый номер: | | 78:12:0006324:23 | |

| Номер точки | Координаты, м | | Описание закрепления на местности | Средняя квадратическая погрешность определения координат характерных точек границы части земельного участка, м |
|-------------|---------------|-----------|-----------------------------------|--|
| | X | Y | | |
| 1 | 2 | 3 | 4 | 5 |
| 89 | 93423.04 | 122826.33 | данные отсутствуют | данные отсутствуют |
| 90 | 93422.68 | 122825.59 | данные отсутствуют | данные отсутствуют |
| 91 | 93422.45 | 122824.79 | данные отсутствуют | данные отсутствуют |
| 92 | 93422.34 | 122823.98 | данные отсутствуют | данные отсутствуют |
| 93 | 93422.38 | 122823.15 | данные отсутствуют | данные отсутствуют |
| 94 | 93422.55 | 122822.34 | данные отсутствуют | данные отсутствуют |
| 95 | 93422.85 | 122821.57 | данные отсутствуют | данные отсутствуют |
| 96 | 93423.27 | 122820.86 | данные отсутствуют | данные отсутствуют |
| 97 | 93423.8 | 122820.23 | данные отсутствуют | данные отсутствуют |
| 98 | 93424.44 | 122819.7 | данные отсутствуют | данные отсутствуют |
| 99 | 93425.14 | 122819.28 | данные отсутствуют | данные отсутствуют |
| 100 | 93425.91 | 122818.98 | данные отсутствуют | данные отсутствуют |
| 101 | 93429.07 | 122818.04 | данные отсутствуют | данные отсутствуют |
| 102 | 93429.95 | 122818.73 | данные отсутствуют | данные отсутствуют |
| 103 | 93430.75 | 122819.53 | данные отсутствуют | данные отсутствуют |
| 104 | 93431.44 | 122820.41 | данные отсутствуют | данные отсутствуют |
| 105 | 93432.03 | 122821.37 | данные отсутствуют | данные отсутствуют |

| | | |
|-------------------------------|---------|-------------------|
| Государственный регистратор | | ФГИС ЕГРН |
| полное наименование должности | подпись | инициалы, фамилия |

М.П.

Выписка из Единого государственного реестра недвижимости об объекте недвижимости
Сведения о частях земельного участка

| | | | |
|---|--------------------|---|-----------------------|
| Земельный участок | | | |
| <small>(виц объекта недвижимости)</small> | | | |
| Лист № | Раздела 4.2 | Всего листов раздела 4.2 : _____ | Всего разделов: _____ |
| Всего листов выписки: _____ | | | |
| 10.11.2021 № 99/2021/429691679 | | | |
| Кадастровый номер: | | 78:12:0006324:23 | |

| Номер точки | Координаты, м | | Описание закрепления на местности | Средняя квадратическая погрешность определения координат характерных точек границы части земельного участка, м |
|-------------|---------------|-----------|-----------------------------------|--|
| | X | Y | | |
| 1 | 2 | 3 | 4 | 5 |
| 106 | 93439.47 | 122840.41 | данные отсутствуют | данные отсутствуют |
| 107 | 93439.43 | 122840.45 | данные отсутствуют | данные отсутствуют |
| 108 | 93438.54 | 122846.8 | данные отсутствуют | данные отсутствуют |
| 109 | 93438.54 | 122846.82 | данные отсутствуют | данные отсутствуют |
| 110 | 93438.54 | 122846.85 | данные отсутствуют | данные отсутствуют |
| 111 | 93438.53 | 122846.88 | данные отсутствуют | данные отсутствуют |
| 112 | 93435.61 | 122865.44 | данные отсутствуют | данные отсутствуют |
| 113 | 93380.62 | 122854.02 | данные отсутствуют | данные отсутствуют |
| 114 | 93397.84 | 122856.43 | данные отсутствуют | данные отсутствуют |
| 115 | 93398.22 | 122856.47 | данные отсутствуют | данные отсутствуют |
| 116 | 93399.22 | 122856.62 | данные отсутствуют | данные отсутствуют |
| 117 | 93426.16 | 122861.17 | данные отсутствуют | данные отсутствуют |
| 118 | 93428.65 | 122845.37 | данные отсутствуют | данные отсутствуют |
| 119 | 93429.79 | 122837.16 | данные отсутствуют | данные отсутствуют |
| 120 | 93430.11 | 122835.97 | данные отсутствуют | данные отсутствуют |
| 121 | 93430.48 | 122835.23 | данные отсутствуют | данные отсутствуют |
| 122 | 93430.97 | 122834.57 | данные отсутствуют | данные отсутствуют |

| | | |
|-------------------------------|---------|-------------------|
| Государственный регистратор | | ФГИС ЕГРН |
| полное наименование должности | подпись | инициалы, фамилия |

М.П.

Выписка из Единого государственного реестра недвижимости об объекте недвижимости
Сведения о частях земельного участка

| | | | |
|---|--------------------|---|-----------------------|
| Земельный участок | | | |
| <small>(вид объекта недвижимости)</small> | | | |
| Лист № | Раздела 4.2 | Всего листов раздела 4.2 : _____ | Всего разделов: _____ |
| 10.11.2021 № 99/2021/429691679 | | | |
| Кадастровый номер: | | 78:12:0006324:23 | |

| Номер точки | Координаты, м | | Описание закрепления на местности | Средняя квадратическая погрешность определения координат характерных точек границы части земельного участка, м |
|-------------|---------------|-----------|-----------------------------------|--|
| | X | Y | | |
| 1 | 2 | 3 | 4 | 5 |
| 123 | 93431.52 | 122834.02 | данные отсутствуют | данные отсутствуют |
| 124 | 93435.66 | 122830.55 | данные отсутствуют | данные отсутствуют |

| | | |
|-------------------------------|---------|-------------------|
| Государственный регистратор | | ФГИС ЕГРН |
| полное наименование должности | подпись | инициалы, фамилия |

М.П.

Выписка из Единого государственного реестра недвижимости об объекте недвижимости
Сведения о частях земельного участка

| Земельный участок | | | | |
|---|---------------|--|-----------------------------------|--|
| <small>(виц объекта недвижимости)</small> | | | | |
| Лист № _____ Раздела 4.2 | | Всего листов раздела 4.2 : _____ | | Всего разделов: _____ |
| Всего листов выписки: _____ | | Кадастровый номер: 78:12:0006324:23 | | |
| Сведения о характерных точках границы части (частей) земельного участка | | | | |
| Учетный номер части: 5 | | | | |
| Система координат: мск 64 | | | | |
| Зона № _____ | | | | |
| Номер точки | Координаты, м | | Описание закрепления на местности | Средняя квадратическая погрешность определения координат характерных точек границы части земельного участка, м |
| | X | Y | | |
| 1 | 2 | 3 | 4 | 5 |
| 3 | 93424.39 | 122863.86 | данные отсутствуют | данные отсутствуют |
| 3 | 93424.39 | 122863.86 | данные отсутствуют | данные отсутствуют |
| 4 | 93411.62 | 122862.11 | данные отсутствуют | данные отсутствуют |
| 5 | 93409.6 | 122861.93 | данные отсутствуют | данные отсутствуют |
| 6 | 93405.57 | 122861.28 | данные отсутствуют | данные отсутствуют |
| 7 | 93380.05 | 122857.42 | данные отсутствуют | данные отсутствуют |
| 7 | 93380.05 | 122857.42 | данные отсутствуют | данные отсутствуют |
| 8 | 93386.28 | 122820.3 | данные отсутствуют | данные отсутствуют |
| 31 | 93432.5 | 122822.4 | данные отсутствуют | данные отсутствуют |
| 32 | 93438.48 | 122837.82 | данные отсутствуют | данные отсутствуют |
| 32 | 93438.48 | 122837.82 | данные отсутствуют | данные отсутствуют |
| 33 | 93393.17 | 122839.82 | данные отсутствуют | данные отсутствуют |
| 34 | 93393.03 | 122840.63 | данные отсутствуют | данные отсутствуют |
| 35 | 93392.75 | 122841.41 | данные отсутствуют | данные отсутствуют |
| 36 | 93392.35 | 122842.13 | данные отсутствуют | данные отсутствуют |
| 37 | 93391.84 | 122842.78 | данные отсутствуют | данные отсутствуют |
| Государственный регистратор | | | ФГИС ЕГРН | |
| полное наименование должности | | | подпись | |
| | | | инициалы, фамилия | |

М.П.

Выписка из Единого государственного реестра недвижимости об объекте недвижимости
Сведения о частях земельного участка

| | | | |
|---|--------------------|---|-----------------------|
| Земельный участок | | | |
| <small>(виц объекта недвижимости)</small> | | | |
| Лист № | Раздела 4.2 | Всего листов раздела 4.2 : _____ | Всего разделов: _____ |
| Всего листов выписки: _____ | | | |
| 10.11.2021 № 99/2021/429691679 | | | |
| Кадастровый номер: | | 78:12:0006324:23 | |

| Номер точки | Координаты, м | | Описание закрепления на местности | Средняя квадратическая погрешность определения координат характерных точек границы части земельного участка, м |
|-------------|---------------|-----------|-----------------------------------|--|
| | X | Y | | |
| 1 | 2 | 3 | 4 | 5 |
| 38 | 93391.22 | 122843.33 | данные отсутствуют | данные отсутствуют |
| 39 | 93390.53 | 122843.78 | данные отсутствуют | данные отсутствуют |
| 40 | 93389.77 | 122844.1 | данные отсутствуют | данные отсутствуют |
| 41 | 93388.97 | 122844.3 | данные отсутствуют | данные отсутствуют |
| 42 | 93387.82 | 122844.34 | данные отсутствуют | данные отсутствуют |
| 43 | 93387.69 | 122847.57 | данные отсутствуют | данные отсутствуют |
| 44 | 93389.59 | 122857.55 | данные отсутствуют | данные отсутствуют |
| 45 | 93389.67 | 122858.37 | данные отсутствуют | данные отсутствуют |
| 46 | 93389.64 | 122858.87 | данные отсутствуют | данные отсутствуют |
| 47 | 93386.51 | 122819.2 | данные отсутствуют | данные отсутствуют |
| 48 | 93386.87 | 122818.15 | данные отсутствуют | данные отсутствуют |
| 49 | 93387.35 | 122817.14 | данные отсутствуют | данные отсутствуют |
| 50 | 93387.95 | 122816.2 | данные отсутствуют | данные отсутствуют |
| 51 | 93388.65 | 122815.33 | данные отсутствуют | данные отсутствуют |
| 52 | 93389.45 | 122814.55 | данные отсутствуют | данные отсутствуют |
| 53 | 93390.34 | 122813.87 | данные отсутствуют | данные отсутствуют |
| 54 | 93391.3 | 122813.31 | данные отсутствуют | данные отсутствуют |

| | | |
|-------------------------------|---------|-------------------|
| Государственный регистратор | | ФГИС ЕГРН |
| полное наименование должности | подпись | инициалы, фамилия |

М.П.

Выписка из Единого государственного реестра недвижимости об объекте недвижимости
Сведения о частях земельного участка

| | | | |
|---|--------------------|---|-----------------------|
| Земельный участок | | | |
| <small>(виц объекта недвижимости)</small> | | | |
| Лист № | Раздела 4.2 | Всего листов раздела 4.2 : _____ | Всего разделов: _____ |
| Всего листов выписки: _____ | | | |
| 10.11.2021 № 99/2021/429691679 | | | |
| Кадастровый номер: | | 78:12:0006324:23 | |

| Номер точки | Координаты, м | | Описание закрепления на местности | Средняя квадратическая погрешность определения координат характерных точек границы части земельного участка, м |
|-------------|---------------|-----------|-----------------------------------|--|
| | X | Y | | |
| 1 | 2 | 3 | 4 | 5 |
| 55 | 93393.18 | 122838.99 | данные отсутствуют | данные отсутствуют |
| 56 | 93442.19 | 122847.49 | данные отсутствуют | данные отсутствуют |
| 57 | 93439.67 | 122866.01 | данные отсутствуют | данные отсутствуют |
| 58 | 93429.77 | 122864.62 | данные отсутствуют | данные отсутствуют |
| 59 | 93433.34 | 122838.4 | данные отсутствуют | данные отсутствуют |
| 60 | 93434.23 | 122826.86 | данные отсутствуют | данные отсутствуют |
| 61 | 93415.1 | 122862.59 | данные отсутствуют | данные отсутствуют |
| 62 | 93421.41 | 122859.24 | данные отсутствуют | данные отсутствуют |
| 63 | 93422.17 | 122858.91 | данные отсутствуют | данные отсутствуют |
| 64 | 93422.97 | 122858.72 | данные отсутствуют | данные отсутствуют |
| 65 | 93423.8 | 122858.66 | данные отсутствуют | данные отсутствуют |
| 66 | 93424.62 | 122858.73 | данные отсутствуют | данные отсутствуют |
| 67 | 93425.42 | 122858.94 | данные отсутствуют | данные отсутствуют |
| 68 | 93426.17 | 122859.28 | данные отсутствуют | данные отсутствуют |
| 69 | 93426.86 | 122859.74 | данные отсутствуют | данные отсутствуют |
| 70 | 93427.46 | 122860.3 | данные отсутствуют | данные отсутствуют |
| 71 | 93427.96 | 122860.96 | данные отсутствуют | данные отсутствуют |

| | | |
|-------------------------------|---------|-------------------|
| Государственный регистратор | | ФГИС ЕГРН |
| полное наименование должности | подпись | инициалы, фамилия |

М.П.

Выписка из Единого государственного реестра недвижимости об объекте недвижимости
Сведения о частях земельного участка

| | | | |
|---|--------------------|---|-----------------------|
| Земельный участок | | | |
| <small>(виц объекта недвижимости)</small> | | | |
| Лист № | Раздела 4.2 | Всего листов раздела 4.2 : _____ | Всего разделов: _____ |
| Всего листов выписки: _____ | | | |
| 10.11.2021 № 99/2021/429691679 | | | |
| Кадастровый номер: | | 78:12:0006324:23 | |

| Номер точки | Координаты, м | | Описание закрепления на местности | Средняя квадратическая погрешность определения координат характерных точек границы части земельного участка, м |
|-------------|---------------|-----------|-----------------------------------|--|
| | X | Y | | |
| 1 | 2 | 3 | 4 | 5 |
| 72 | 93428.35 | 122861.69 | данные отсутствуют | данные отсутствуют |
| 73 | 93428.61 | 122862.47 | данные отсутствуют | данные отсутствуют |
| 74 | 93428.74 | 122863.29 | данные отсутствуют | данные отсутствуют |
| 75 | 93428.73 | 122864.11 | данные отсутствуют | данные отсутствуют |
| 76 | 93428.67 | 122864.46 | данные отсутствуют | данные отсутствуют |
| 77 | 93434.19 | 122826.75 | данные отсутствуют | данные отсутствуют |
| 78 | 93433.49 | 122827.12 | данные отсутствуют | данные отсутствуют |
| 79 | 93432.95 | 122827.32 | данные отсутствуют | данные отсутствуют |
| 80 | 93428.77 | 122828.56 | данные отсутствуют | данные отсутствуют |
| 81 | 93428.37 | 122828.66 | данные отсутствуют | данные отсутствуют |
| 82 | 93427.55 | 122828.76 | данные отсутствуют | данные отсутствуют |
| 83 | 93426.72 | 122828.73 | данные отсутствуют | данные отсутствуют |
| 84 | 93426.31 | 122828.66 | данные отсутствуют | данные отсутствуют |
| 85 | 93425.52 | 122828.43 | данные отсутствуют | данные отсутствуют |
| 86 | 93424.78 | 122828.06 | данные отсутствуют | данные отсутствуют |
| 87 | 93424.11 | 122827.58 | данные отсутствуют | данные отсутствуют |
| 88 | 93423.52 | 122827 | данные отсутствуют | данные отсутствуют |

| | | |
|-------------------------------|---------|-------------------|
| Государственный регистратор | | ФГИС ЕГРН |
| полное наименование должности | подпись | инициалы, фамилия |

М.П.

Выписка из Единого государственного реестра недвижимости об объекте недвижимости
Сведения о частях земельного участка

| | | | |
|---|--------------------|---|-----------------------|
| Земельный участок | | | |
| <small>(виц объекта недвижимости)</small> | | | |
| Лист № | Раздела 4.2 | Всего листов раздела 4.2 : _____ | Всего разделов: _____ |
| Всего листов выписки: _____ | | | |
| 10.11.2021 № 99/2021/429691679 | | | |
| Кадастровый номер: | | 78:12:0006324:23 | |

| Номер точки | Координаты, м | | Описание закрепления на местности | Средняя квадратическая погрешность определения координат характерных точек границы части земельного участка, м |
|-------------|---------------|-----------|-----------------------------------|--|
| | X | Y | | |
| 1 | 2 | 3 | 4 | 5 |
| 89 | 93423.04 | 122826.33 | данные отсутствуют | данные отсутствуют |
| 90 | 93422.68 | 122825.59 | данные отсутствуют | данные отсутствуют |
| 91 | 93422.45 | 122824.79 | данные отсутствуют | данные отсутствуют |
| 92 | 93422.34 | 122823.98 | данные отсутствуют | данные отсутствуют |
| 93 | 93422.38 | 122823.15 | данные отсутствуют | данные отсутствуют |
| 94 | 93422.55 | 122822.34 | данные отсутствуют | данные отсутствуют |
| 95 | 93422.85 | 122821.57 | данные отсутствуют | данные отсутствуют |
| 96 | 93423.27 | 122820.86 | данные отсутствуют | данные отсутствуют |
| 97 | 93423.8 | 122820.23 | данные отсутствуют | данные отсутствуют |
| 98 | 93424.44 | 122819.7 | данные отсутствуют | данные отсутствуют |
| 99 | 93425.14 | 122819.28 | данные отсутствуют | данные отсутствуют |
| 100 | 93425.91 | 122818.98 | данные отсутствуют | данные отсутствуют |
| 101 | 93429.07 | 122818.04 | данные отсутствуют | данные отсутствуют |
| 102 | 93429.95 | 122818.73 | данные отсутствуют | данные отсутствуют |
| 103 | 93430.75 | 122819.53 | данные отсутствуют | данные отсутствуют |
| 104 | 93431.44 | 122820.41 | данные отсутствуют | данные отсутствуют |
| 105 | 93432.03 | 122821.37 | данные отсутствуют | данные отсутствуют |

| | | |
|-------------------------------|---------|-------------------|
| Государственный регистратор | | ФГИС ЕГРН |
| полное наименование должности | подпись | инициалы, фамилия |

М.П.

Выписка из Единого государственного реестра недвижимости об объекте недвижимости
Сведения о частях земельного участка

| | | | |
|---|--------------------|-----------------------------------|-----------------------|
| Земельный участок | | | |
| <small>(виц объекта недвижимости)</small> | | | |
| Лист № | Раздела 4.2 | Всего листов раздела 4.2 : | Всего разделов: _____ |
| Всего листов выписки: _____ | | | |
| 10.11.2021 № 99/2021/429691679 | | | |
| Кадастровый номер: | | 78:12:0006324:23 | |

| Номер точки | Координаты, м | | Описание закрепления на местности | Средняя квадратическая погрешность определения координат характерных точек границы части земельного участка, м |
|-------------|---------------|-----------|-----------------------------------|--|
| | X | Y | | |
| 1 | 2 | 3 | 4 | 5 |
| 106 | 93439.47 | 122840.41 | данные отсутствуют | данные отсутствуют |
| 107 | 93439.43 | 122840.45 | данные отсутствуют | данные отсутствуют |
| 108 | 93438.54 | 122846.8 | данные отсутствуют | данные отсутствуют |
| 109 | 93438.54 | 122846.82 | данные отсутствуют | данные отсутствуют |
| 110 | 93438.54 | 122846.85 | данные отсутствуют | данные отсутствуют |
| 111 | 93438.53 | 122846.88 | данные отсутствуют | данные отсутствуют |
| 112 | 93435.61 | 122865.44 | данные отсутствуют | данные отсутствуют |
| 113 | 93380.62 | 122854.02 | данные отсутствуют | данные отсутствуют |
| 114 | 93397.84 | 122856.43 | данные отсутствуют | данные отсутствуют |
| 115 | 93398.22 | 122856.47 | данные отсутствуют | данные отсутствуют |
| 116 | 93399.22 | 122856.62 | данные отсутствуют | данные отсутствуют |
| 117 | 93426.16 | 122861.17 | данные отсутствуют | данные отсутствуют |
| 118 | 93428.65 | 122845.37 | данные отсутствуют | данные отсутствуют |
| 119 | 93429.79 | 122837.16 | данные отсутствуют | данные отсутствуют |
| 120 | 93430.11 | 122835.97 | данные отсутствуют | данные отсутствуют |
| 121 | 93430.48 | 122835.23 | данные отсутствуют | данные отсутствуют |
| 122 | 93430.97 | 122834.57 | данные отсутствуют | данные отсутствуют |

| | | |
|-------------------------------|---------|-------------------|
| Государственный регистратор | | ФГИС ЕГРН |
| полное наименование должности | подпись | инициалы, фамилия |

М.П.

Выписка из Единого государственного реестра недвижимости об объекте недвижимости
Сведения о частях земельного участка

| | | | |
|---|--------------------|---|-----------------------|
| Земельный участок | | | |
| <small>(вид объекта недвижимости)</small> | | | |
| Лист № | Раздела 4.2 | Всего листов раздела 4.2 : _____ | Всего разделов: _____ |
| 10.11.2021 № 99/2021/429691679 | | | |
| Кадастровый номер: | | 78:12:0006324:23 | |

| Номер точки | Координаты, м | | Описание закрепления на местности | Средняя квадратическая погрешность определения координат характерных точек границы части земельного участка, м |
|-------------|---------------|-----------|-----------------------------------|--|
| | X | Y | | |
| 1 | 2 | 3 | 4 | 5 |
| 123 | 93431.52 | 122834.02 | данные отсутствуют | данные отсутствуют |
| 124 | 93435.66 | 122830.55 | данные отсутствуют | данные отсутствуют |

| | | |
|-------------------------------|---------|-------------------|
| Государственный регистратор | | ФГИС ЕГРН |
| полное наименование должности | подпись | инициалы, фамилия |

М.П.

Выписка из Единого государственного реестра недвижимости об объекте недвижимости
Сведения о частях земельного участка

| Земельный участок | | | | |
|---|---------------|--|-----------------------------------|--|
| <small>(виц объекта недвижимости)</small> | | | | |
| Лист № _____ Раздела 4.2 | | Всего листов раздела 4.2 : _____ | | Всего разделов: _____ |
| Всего листов выписки: _____ | | Кадастровый номер: 78:12:0006324:23 | | |
| Сведения о характерных точках границы части (частей) земельного участка | | | | |
| Учетный номер части: 6 | | | | |
| Система координат: мск 64 | | | | |
| Зона № _____ | | | | |
| Номер точки | Координаты, м | | Описание закрепления на местности | Средняя квадратическая погрешность определения координат характерных точек границы части земельного участка, м |
| | X | Y | | |
| 1 | 2 | 3 | 4 | 5 |
| 3 | 93424.39 | 122863.86 | данные отсутствуют | данные отсутствуют |
| 3 | 93424.39 | 122863.86 | данные отсутствуют | данные отсутствуют |
| 4 | 93411.62 | 122862.11 | данные отсутствуют | данные отсутствуют |
| 5 | 93409.6 | 122861.93 | данные отсутствуют | данные отсутствуют |
| 6 | 93405.57 | 122861.28 | данные отсутствуют | данные отсутствуют |
| 7 | 93380.05 | 122857.42 | данные отсутствуют | данные отсутствуют |
| 7 | 93380.05 | 122857.42 | данные отсутствуют | данные отсутствуют |
| 8 | 93386.28 | 122820.3 | данные отсутствуют | данные отсутствуют |
| 31 | 93432.5 | 122822.4 | данные отсутствуют | данные отсутствуют |
| 32 | 93438.48 | 122837.82 | данные отсутствуют | данные отсутствуют |
| 32 | 93438.48 | 122837.82 | данные отсутствуют | данные отсутствуют |
| 33 | 93393.17 | 122839.82 | данные отсутствуют | данные отсутствуют |
| 34 | 93393.03 | 122840.63 | данные отсутствуют | данные отсутствуют |
| 35 | 93392.75 | 122841.41 | данные отсутствуют | данные отсутствуют |
| 36 | 93392.35 | 122842.13 | данные отсутствуют | данные отсутствуют |
| 37 | 93391.84 | 122842.78 | данные отсутствуют | данные отсутствуют |
| Государственный регистратор | | | ФГИС ЕГРН | |
| полное наименование должности | | | подпись | |
| | | | инициалы, фамилия | |

М.П.

Выписка из Единого государственного реестра недвижимости об объекте недвижимости
Сведения о частях земельного участка

| | | | |
|---|--------------------|---|-----------------------|
| Земельный участок | | | |
| <small>(виц объекта недвижимости)</small> | | | |
| Лист № | Раздела 4.2 | Всего листов раздела 4.2 : _____ | Всего разделов: _____ |
| Всего листов выписки: _____ | | | |
| 10.11.2021 № 99/2021/429691679 | | | |
| Кадастровый номер: | | 78:12:0006324:23 | |

| Номер точки | Координаты, м | | Описание закрепления на местности | Средняя квадратическая погрешность определения координат характерных точек границы части земельного участка, м |
|-------------|---------------|-----------|-----------------------------------|--|
| | X | Y | | |
| 1 | 2 | 3 | 4 | 5 |
| 38 | 93391.22 | 122843.33 | данные отсутствуют | данные отсутствуют |
| 39 | 93390.53 | 122843.78 | данные отсутствуют | данные отсутствуют |
| 40 | 93389.77 | 122844.1 | данные отсутствуют | данные отсутствуют |
| 41 | 93388.97 | 122844.3 | данные отсутствуют | данные отсутствуют |
| 42 | 93387.82 | 122844.34 | данные отсутствуют | данные отсутствуют |
| 43 | 93387.69 | 122847.57 | данные отсутствуют | данные отсутствуют |
| 44 | 93389.59 | 122857.55 | данные отсутствуют | данные отсутствуют |
| 45 | 93389.67 | 122858.37 | данные отсутствуют | данные отсутствуют |
| 46 | 93389.64 | 122858.87 | данные отсутствуют | данные отсутствуют |
| 47 | 93386.51 | 122819.2 | данные отсутствуют | данные отсутствуют |
| 48 | 93386.87 | 122818.15 | данные отсутствуют | данные отсутствуют |
| 49 | 93387.35 | 122817.14 | данные отсутствуют | данные отсутствуют |
| 50 | 93387.95 | 122816.2 | данные отсутствуют | данные отсутствуют |
| 51 | 93388.65 | 122815.33 | данные отсутствуют | данные отсутствуют |
| 52 | 93389.45 | 122814.55 | данные отсутствуют | данные отсутствуют |
| 53 | 93390.34 | 122813.87 | данные отсутствуют | данные отсутствуют |
| 54 | 93391.3 | 122813.31 | данные отсутствуют | данные отсутствуют |

| | | |
|-------------------------------|---------|-------------------|
| Государственный регистратор | | ФГИС ЕГРН |
| полное наименование должности | подпись | инициалы, фамилия |

М.П.

Выписка из Единого государственного реестра недвижимости об объекте недвижимости
Сведения о частях земельного участка

| | | | |
|---|--------------------|---|-----------------------|
| Земельный участок | | | |
| <small>(виц объекта недвижимости)</small> | | | |
| Лист № | Раздела 4.2 | Всего листов раздела 4.2 : _____ | Всего разделов: _____ |
| 10.11.2021 № 99/2021/429691679 | | | |
| Кадастровый номер: | | 78:12:0006324:23 | |

| Номер точки | Координаты, м | | Описание закрепления на местности | Средняя квадратическая погрешность определения координат характерных точек границы части земельного участка, м |
|-------------|---------------|-----------|-----------------------------------|--|
| | X | Y | | |
| 1 | 2 | 3 | 4 | 5 |
| 55 | 93393.18 | 122838.99 | данные отсутствуют | данные отсутствуют |
| 56 | 93442.19 | 122847.49 | данные отсутствуют | данные отсутствуют |
| 57 | 93439.67 | 122866.01 | данные отсутствуют | данные отсутствуют |
| 58 | 93429.77 | 122864.62 | данные отсутствуют | данные отсутствуют |
| 59 | 93433.34 | 122838.4 | данные отсутствуют | данные отсутствуют |
| 60 | 93434.23 | 122826.86 | данные отсутствуют | данные отсутствуют |
| 61 | 93415.1 | 122862.59 | данные отсутствуют | данные отсутствуют |
| 62 | 93421.41 | 122859.24 | данные отсутствуют | данные отсутствуют |
| 63 | 93422.17 | 122858.91 | данные отсутствуют | данные отсутствуют |
| 64 | 93422.97 | 122858.72 | данные отсутствуют | данные отсутствуют |
| 65 | 93423.8 | 122858.66 | данные отсутствуют | данные отсутствуют |
| 66 | 93424.62 | 122858.73 | данные отсутствуют | данные отсутствуют |
| 67 | 93425.42 | 122858.94 | данные отсутствуют | данные отсутствуют |
| 68 | 93426.17 | 122859.28 | данные отсутствуют | данные отсутствуют |
| 69 | 93426.86 | 122859.74 | данные отсутствуют | данные отсутствуют |
| 70 | 93427.46 | 122860.3 | данные отсутствуют | данные отсутствуют |
| 71 | 93427.96 | 122860.96 | данные отсутствуют | данные отсутствуют |

| | | |
|-------------------------------|---------|-------------------|
| Государственный регистратор | | ФГИС ЕГРН |
| полное наименование должности | подпись | инициалы, фамилия |

М.П.

Выписка из Единого государственного реестра недвижимости об объекте недвижимости
Сведения о частях земельного участка

| | | | |
|---|--------------------|---|-----------------------|
| Земельный участок | | | |
| <small>(виц объекта недвижимости)</small> | | | |
| Лист № | Раздела 4.2 | Всего листов раздела 4.2 : _____ | Всего разделов: _____ |
| Всего листов выписки: _____ | | | |
| 10.11.2021 № 99/2021/429691679 | | | |
| Кадастровый номер: | | 78:12:0006324:23 | |

| Номер точки | Координаты, м | | Описание закрепления на местности | Средняя квадратическая погрешность определения координат характерных точек границы части земельного участка, м |
|-------------|---------------|-----------|-----------------------------------|--|
| | X | Y | | |
| 1 | 2 | 3 | 4 | 5 |
| 72 | 93428.35 | 122861.69 | данные отсутствуют | данные отсутствуют |
| 73 | 93428.61 | 122862.47 | данные отсутствуют | данные отсутствуют |
| 74 | 93428.74 | 122863.29 | данные отсутствуют | данные отсутствуют |
| 75 | 93428.73 | 122864.11 | данные отсутствуют | данные отсутствуют |
| 76 | 93428.67 | 122864.46 | данные отсутствуют | данные отсутствуют |
| 77 | 93434.19 | 122826.75 | данные отсутствуют | данные отсутствуют |
| 78 | 93433.49 | 122827.12 | данные отсутствуют | данные отсутствуют |
| 79 | 93432.95 | 122827.32 | данные отсутствуют | данные отсутствуют |
| 80 | 93428.77 | 122828.56 | данные отсутствуют | данные отсутствуют |
| 81 | 93428.37 | 122828.66 | данные отсутствуют | данные отсутствуют |
| 82 | 93427.55 | 122828.76 | данные отсутствуют | данные отсутствуют |
| 83 | 93426.72 | 122828.73 | данные отсутствуют | данные отсутствуют |
| 84 | 93426.31 | 122828.66 | данные отсутствуют | данные отсутствуют |
| 85 | 93425.52 | 122828.43 | данные отсутствуют | данные отсутствуют |
| 86 | 93424.78 | 122828.06 | данные отсутствуют | данные отсутствуют |
| 87 | 93424.11 | 122827.58 | данные отсутствуют | данные отсутствуют |
| 88 | 93423.52 | 122827 | данные отсутствуют | данные отсутствуют |

| | | |
|-------------------------------|---------|-------------------|
| Государственный регистратор | | ФГИС ЕГРН |
| полное наименование должности | подпись | инициалы, фамилия |

М.П.

Выписка из Единого государственного реестра недвижимости об объекте недвижимости
Сведения о частях земельного участка

| | | | |
|---|--------------------|---|-----------------------|
| Земельный участок | | | |
| <small>(виц объекта недвижимости)</small> | | | |
| Лист № | Раздела 4.2 | Всего листов раздела 4.2 : _____ | Всего разделов: _____ |
| 10.11.2021 № 99/2021/429691679 | | | |
| Кадастровый номер: | | 78:12:0006324:23 | |

| Номер точки | Координаты, м | | Описание закрепления на местности | Средняя квадратическая погрешность определения координат характерных точек границы части земельного участка, м |
|-------------|---------------|-----------|-----------------------------------|--|
| | X | Y | | |
| 1 | 2 | 3 | 4 | 5 |
| 89 | 93423.04 | 122826.33 | данные отсутствуют | данные отсутствуют |
| 90 | 93422.68 | 122825.59 | данные отсутствуют | данные отсутствуют |
| 91 | 93422.45 | 122824.79 | данные отсутствуют | данные отсутствуют |
| 92 | 93422.34 | 122823.98 | данные отсутствуют | данные отсутствуют |
| 93 | 93422.38 | 122823.15 | данные отсутствуют | данные отсутствуют |
| 94 | 93422.55 | 122822.34 | данные отсутствуют | данные отсутствуют |
| 95 | 93422.85 | 122821.57 | данные отсутствуют | данные отсутствуют |
| 96 | 93423.27 | 122820.86 | данные отсутствуют | данные отсутствуют |
| 97 | 93423.8 | 122820.23 | данные отсутствуют | данные отсутствуют |
| 98 | 93424.44 | 122819.7 | данные отсутствуют | данные отсутствуют |
| 99 | 93425.14 | 122819.28 | данные отсутствуют | данные отсутствуют |
| 100 | 93425.91 | 122818.98 | данные отсутствуют | данные отсутствуют |
| 101 | 93429.07 | 122818.04 | данные отсутствуют | данные отсутствуют |
| 102 | 93429.95 | 122818.73 | данные отсутствуют | данные отсутствуют |
| 103 | 93430.75 | 122819.53 | данные отсутствуют | данные отсутствуют |
| 104 | 93431.44 | 122820.41 | данные отсутствуют | данные отсутствуют |
| 105 | 93432.03 | 122821.37 | данные отсутствуют | данные отсутствуют |

| | | |
|-------------------------------|---------|-------------------|
| Государственный регистратор | | ФГИС ЕГРН |
| полное наименование должности | подпись | инициалы, фамилия |

М.П.

Выписка из Единого государственного реестра недвижимости об объекте недвижимости
Сведения о частях земельного участка

| | | | |
|---|--------------------|-----------------------------------|-----------------------|
| Земельный участок | | | |
| <small>(виц объекта недвижимости)</small> | | | |
| Лист № | Раздела 4.2 | Всего листов раздела 4.2 : | Всего разделов: _____ |
| Всего листов выписки: _____ | | | |
| 10.11.2021 № 99/2021/429691679 | | | |
| Кадастровый номер: | | 78:12:0006324:23 | |

| Номер точки | Координаты, м | | Описание закрепления на местности | Средняя квадратическая погрешность определения координат характерных точек границы части земельного участка, м |
|-------------|---------------|-----------|-----------------------------------|--|
| | X | Y | | |
| 1 | 2 | 3 | 4 | 5 |
| 106 | 93439.47 | 122840.41 | данные отсутствуют | данные отсутствуют |
| 107 | 93439.43 | 122840.45 | данные отсутствуют | данные отсутствуют |
| 108 | 93438.54 | 122846.8 | данные отсутствуют | данные отсутствуют |
| 109 | 93438.54 | 122846.82 | данные отсутствуют | данные отсутствуют |
| 110 | 93438.54 | 122846.85 | данные отсутствуют | данные отсутствуют |
| 111 | 93438.53 | 122846.88 | данные отсутствуют | данные отсутствуют |
| 112 | 93435.61 | 122865.44 | данные отсутствуют | данные отсутствуют |
| 113 | 93380.62 | 122854.02 | данные отсутствуют | данные отсутствуют |
| 114 | 93397.84 | 122856.43 | данные отсутствуют | данные отсутствуют |
| 115 | 93398.22 | 122856.47 | данные отсутствуют | данные отсутствуют |
| 116 | 93399.22 | 122856.62 | данные отсутствуют | данные отсутствуют |
| 117 | 93426.16 | 122861.17 | данные отсутствуют | данные отсутствуют |
| 118 | 93428.65 | 122845.37 | данные отсутствуют | данные отсутствуют |
| 119 | 93429.79 | 122837.16 | данные отсутствуют | данные отсутствуют |
| 120 | 93430.11 | 122835.97 | данные отсутствуют | данные отсутствуют |
| 121 | 93430.48 | 122835.23 | данные отсутствуют | данные отсутствуют |
| 122 | 93430.97 | 122834.57 | данные отсутствуют | данные отсутствуют |

| | | |
|-------------------------------|---------|-------------------|
| Государственный регистратор | | ФГИС ЕГРН |
| полное наименование должности | подпись | инициалы, фамилия |

М.П.