

Выписка из Единого государственного реестра недвижимости об основных характеристиках и зарегистрированных правах на объект недвижимости

Сведения об основных характеристиках объекта недвижимости

В Единый государственный реестр недвижимости внесены следующие сведения:

Раздел 1 Лист 1	
Здание	
вид объекта недвижимости	
Лист №1 Раздел 1	Всего листов раздела 1: 1
15 сентября 2020г.	Всего листов выписки: 3
Кадастровый номер:	50:04:0030204:269
Номер кадастрового квартала:	50:04:0030204
Дата присвоения кадастрового номера:	17.04.2014
Ранее присвоенный государственный учетный номер:	Инвентарный номер 18:9-1188; Условный номер 50-50-04/030/2007-046
Адрес (местоположение):	Московская область, Дмитровский район, пос. Деденево, ул. Вокзальная, д.41б
Площадь, м2:	281.7
Назначение:	Жилое
Наименование:	Жилой дом
Количество этажей, в том числе подземных этажей:	данные отсутствуют
Год ввода в эксплуатацию по завершении строительства:	данные отсутствуют
Год завершения строительства:	данные отсутствуют
Кадастровая стоимость, руб:	7390238.59
Кадастровые номера иных объектов недвижимости, в пределах которых расположен объект недвижимости:	50:04:0030105:4
Кадастровые номера помещений, машино-мест, расположенных в здании или сооружении:	данные отсутствуют
Виды разрешенного использования:	данные отсутствуют
Статус записи об объекте недвижимости:	Сведения об объекте недвижимости имеют статус "актуальные, ранее учтенные"
Особые отметки:	данные отсутствуют
Получатель выписки:	Кивовля Иван Иванович (представитель правообладателя), Правообладатель: Публичное акционерное общество "Региональный банк развития", ИНН: 0278081806




ГОСУДАРСТВЕННЫЙ РЕГИСТРАТОР ПРАВ	
полное наименование должности	подпись
	М.П.
	инициалы, фамилия
	<i>Антонова В.И.</i>

Выписка из Единого государственного реестра недвижимости об основных характеристиках и зарегистрированных правах на объект недвижимости
 Сведения о зарегистрированных правах

Здание	
вид объекта недвижимости	
Лист №1 Раздел 2	Всего листов раздела 2: 1
15 сентября 2020г.	Всего листов выписки: 3
Кадастровый номер: 50:04:0030204:269	

1	Правообладатель (правообладатели):	1.1	Публичное акционерное общество "Региональный банк развития", ИНН: 0278081806, ОГРН: 1020200000040
2	Вид, номер и дата государственной регистрации права:	2.1	Собственность 50:04:0030204:269-50/113/2020-4 15.09.2020 16:25:57
3	Документы-основания	3.1	Решение Арбитражного суда Московской области, Выдан 17.06.2020
4	Ограничение прав и обременение объекта недвижимости:	не зарегистрировано	
5	Сведения о наличии решения об изъятии объекта недвижимости для государственных и муниципальных нужд:	данные отсутствуют	
6	Сведения об осуществлении государственной регистрации сделки, права, ограничения права без необходимого в силу закона согласия третьего лица, органа:	данные отсутствуют	

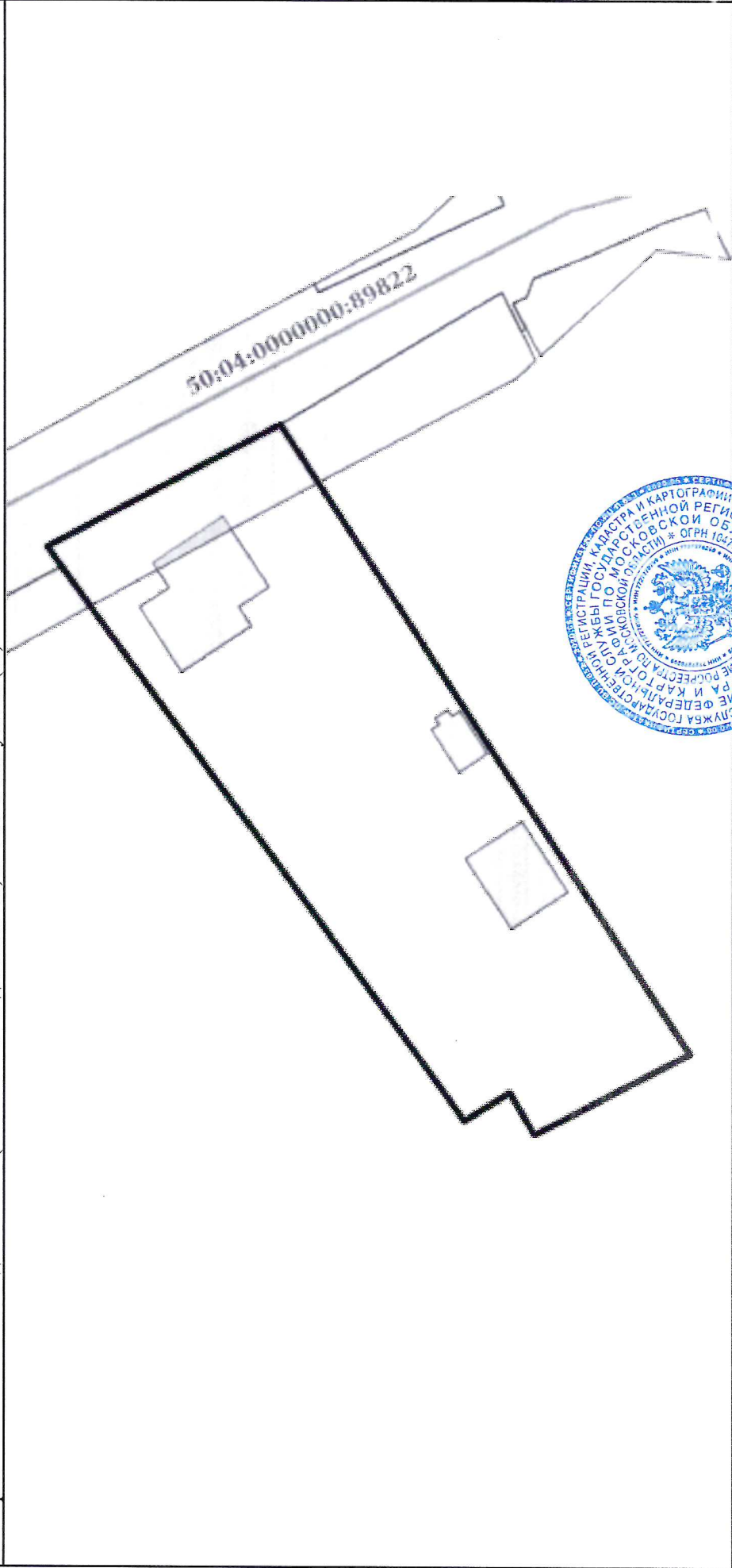


Государственный регистратор прав	подпись	инициалы, фамилия
		М.П.
		Антонова В.А.

Выписка из Единого государственного реестра недвижимости об основных характеристиках и зарегистрированных правах на объект недвижимости
 Описание местоположения объекта недвижимости

Здание		
вид объекта недвижимости		
Лист №1 Раздел 4	Всего листов раздела 4: 1	Всего листов выписки: 3
15 сентября 2020г.		
Кадастровый номер: 50:04:0030204:269		

Схема расположения объекта недвижимости (части объекта недвижимости) на земельном участке(ах)



Масштаб 1:700	Условные обозначения:
Государственный регистратор прав	подпись
инициалы, фамилия	М.И.

Анозова В.Н.


Управление Федеральной службы государственной регистрации, кадастра и картографии по Московской области
полное наименование органа регистрации прав

Выписка из Единого государственного реестра недвижимости об основных характеристиках и зарегистрированных правах на объект недвижимости

Сведения об основных характеристиках объекта недвижимости

В Единый государственный реестр недвижимости внесены следующие сведения:

Земельный участок		Раздел 1 Лист 1
вид объекта недвижимости		
Лист №1 Раздел 1	Всего листов раздела 1: 1	Всего разделов: 3
15 сентября 2020г.		Всего листов выписки: 3
Кадастровый номер:	50:04:0030105:4	
Номер кадастрового квартала:	50:04:0030105	
Дата привоеения кадастрового номера:	11.06.2002	
Ранее присвоенный государственный учетный номер:	Кадастровый номер 50:4:03:3:01:41Б; Условный номер 50:04:03:00120; 50:4:03:3:01:41Б	
Адрес (местоположение):	Местоположение установлено относительно ориентира, расположенного в границах участка. Почтовый адрес ориентира: обл. Московская, р-н Дмитровский, п. Деденево, ул. Вокзальная, дом 41Б.	
Площадь, м2:	2533	
Кадастровая стоимость, руб:	4715027.52	
Кадастровые номера расположенных в пределах земельного участка объектов недвижимости:	50:04:0030204:268, 50:04:0030204:269	
Категория земель:	Земли населенных пунктов	
Виды разрешенного использования:	для индивидуального жилищного строительства, для объектов жилой застройки	
Статус записи об объекте недвижимости:	Сведения об объекте недвижимости имеют статус "актуальные, ранее учтенные"	
Особые отметки:	данные отсутствуют	
Получатель выписки:	Киволя Иван Иванович (представитель правообладателя), Правообладатель: Публичное акционерное общество "Региональный банк развития", ИНН: 0278081806	



ГОСУДАРСТВЕННЫЙ РЕГИСТРАТОР ПРАВ

полное наименование должности

подпись

инициалы, фамилия


Ализова В.И.

М.П.

Выписка из Единого государственного реестра недвижимости об основных характеристиках и зарегистрированных правах на объект недвижимости
Сведения о зарегистрированных правах

Земельный участок	
вид объекта недвижимости	
Лист №1 Раздел 2	Всего листов раздела 2: 1
15 сентября 2020г.	Всего листов выписки: 3
Кадастровый номер: 50:04:0030105:4	

1	Правообладатель (правообладатели):	1.1	Публичное акционерное общество "Региональный банк развития", ИНН: 0278081806, ОГРН: 1020200000040
2	Вид, номер и дата государственной регистрации права:	2.1	Собственность 50:04:0030105:4-50/113/2020-4 15.09.2020 16:25:57
3	Документы-основания	3.1	Решение Арбитражного суда Московской области, Выдан 17.06.2020
4	Ограничение прав и обременение объекта недвижимости:	не зарегистрировано	
5	Сведения о наличии решения об изъятии объекта недвижимости для государственных и муниципальных нужд:	данные отсутствуют	
6	Сведения об осуществлении государственной регистрации сделки, права, ограничения права без необходимого в силу закона согласия третьего лица, органа:	данные отсутствуют	



Государственный регистратор прав
полное наименование должности

подпись

инициалы, фамилия

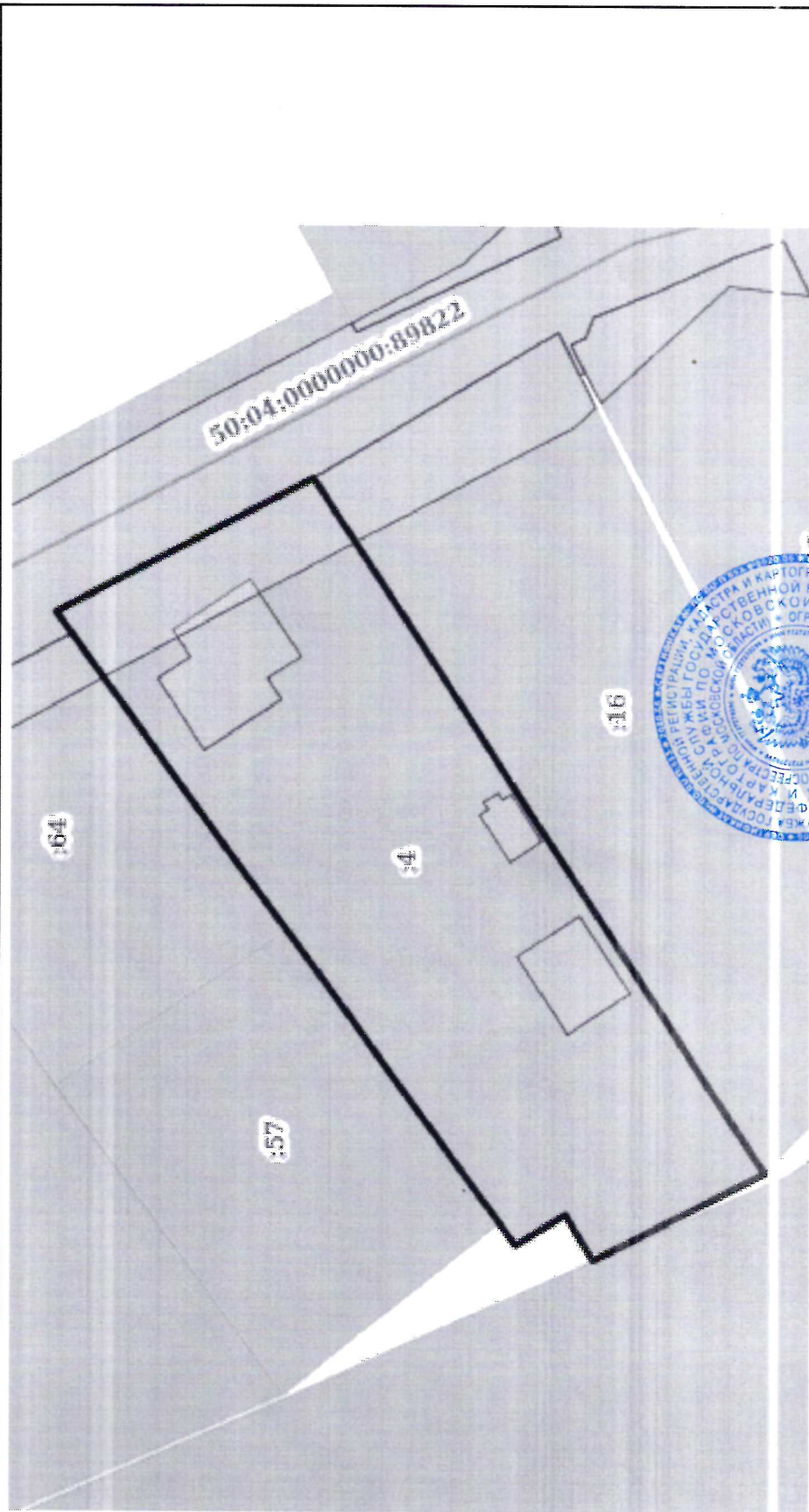
М.И. Аюпова Б.П.

Выписка из Единого государственного реестра недвижимости об основных характеристиках и зарегистрированных правах на объект недвижимости

Описание местоположения земельного участка

Земельный участок			
вид объекта недвижимости			
Лист №1	Раздел 3	Всего листов раздела 3: 1	Всего разделов: 3
15 сентября 2020г.			
Кадастровый номер: 50:04:0030105:4			

План (чертеж, схема) земельного участка



Масштаб 1:700	Условные обозначения:
ГОСУДАРСТВЕННЫЙ РЕГИСТРАТОР ПРАВ	
полное наименование должности	подпись
инициалы, фамилия	

Антонова В. И.

М.П.

Выписка из Единого государственного реестра недвижимости об основных характеристиках и зарегистрированных правах на объект недвижимости

Сведения об основных характеристиках объекта недвижимости

В Единый государственный реестр недвижимости внесены следующие сведения:

Здание		Раздел 1 Лист 1	
вид объекта недвижимости			
Лист №1	Раздел 1	Всего листов раздела 1: 1	Всего разделов: 3
		Всего листов выписки: 3	
15 сентября 2020г.			
Кадастровый номер:	50:04:0030204:268		
Номер кадастрового квартала:	50:04:0030204		
Дата присвоения кадастрового номера:	17.04.2014		
Ранее присвоенный государственный учетный номер:	Инвентарный номер 18-9-1188, Условный номер 50-50-04/030/2007-047		
Адрес (местоположение):	Московская область, Дмитровский район, пос. Деденево, ул. Вокзальная, д. 416		
Площадь, м2:	214.5		
Назначение:	Жилое		
Наименование:	Жилой дом		
Количество этажей, в том числе подземных этажей:	данные отсутствуют		
Год ввода в эксплуатацию по завершении строительства:	данные отсутствуют		
Год завершения строительства:	данные отсутствуют		
Кадастровая стоимость, руб:	5621076.36		
Кадастровые номера иных объектов недвижимости, в пределах которых расположен объект недвижимости:	50:04:0030105:4		
Кадастровые номера помещений, машино-мест, расположенных в здании или сооружении:	данные отсутствуют		
Виды разрешенного использования:	данные отсутствуют		
Статус записи об объекте недвижимости:	Сведения об объекте недвижимости имеют статус "актуальные, ранее учтенные"		
Особые отметки:	данные отсутствуют		
Получатель выписки:	Кивовля Иван Иванович (представитель правообладателя), Правообладатель: Публичное акционерное общество "Региональный банк развития", ИНН: 0278081806		




ГОСУДАРСТВЕННЫЙ РЕГИСТРАТОР ПРАВ		
полное наименование должности	подпись	инициалы, фамилия
		<i>Анурова В.А.</i>
		М.П.

Выписка из Единого государственного реестра недвижимости об основных характеристиках и зарегистрированных правах на объект недвижимости
 Сведения о зарегистрированных правах

Здание		
вид объекта недвижимости		
Лист №1 Раздел 2	Всего листов раздела 2: 1	Всего разделов: 3
Всего листов выписки: 3		
15 сентября 2020г.		
Кадастровый номер: 50:04:0030204:268		

1	Правообладатель (правообладатели):	1.1	Публичное акционерное общество "Региональный банк развития", ИНН: 0278081806, ОГРН: 1020200000040
2	Вид, номер и дата государственной регистрации права:	2.1	Собственность 50:04:0030204:268-50/113/2020-4 15.09.2020 16:25:57
3	Документы-основания	3.1	Решение Арбитражного суда Московской области, Выдан 17.06.2020
4	Ограничение прав и обременение объекта недвижимости:	не зарегистрировано	
5	Сведения о наличии решения об изъятии объекта недвижимости для государственных и муниципальных нужд:	данные отсутствуют	
6	Сведения об осуществлении государственной регистрации сделки, права, ограничения права без необходимого в силу закона согласия третьего лица, органа:	данные отсутствуют	



ПОЛНОЕ НАИМЕНОВАНИЕ ДОЛЖНОСТИ	ПОДПИСЬ	ИНИЦИАЛЫ, ФАМИЛИЯ
ГОСУДАРСТВЕННЫЙ РЕГИСТРАТОР ПРАВ	<i>М</i>	<i>Амозова В.И.</i>

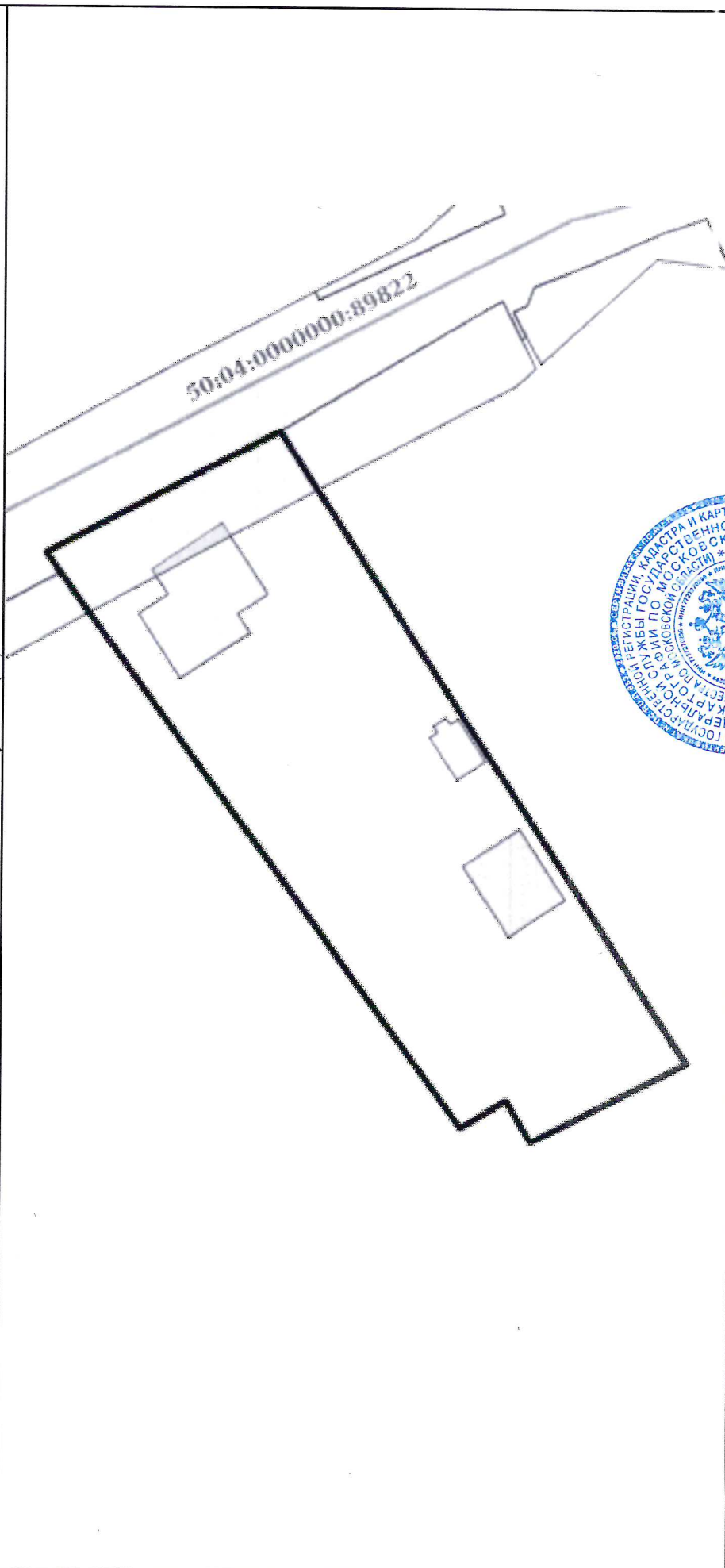
М.П.

Выписка из Единого государственного реестра недвижимости об основных характеристиках и зарегистрированных правах на объект недвижимости

Описание местоположения объекта недвижимости

Здание			
вид объекта недвижимости			
Лист №1 Раздел 4	Всего листов раздела 4: 1	Всего разделов: 3	Всего листов выписки: 3
15 сентября 2020г.			
Кадастровый номер: 50:04:0030204:268			

Схема расположения объекта недвижимости (части объекта недвижимости) на земельном участке(ах)



Масштаб 1:700

Условные обозначения:

ГОСУДАРСТВЕННЫЙ РЕГИСТРАТОР ПРАВ

полное наименование должности

подпись

инициалы, фамилия

Александр В.И.

М.П.

