

Выписка из Единого государственного реестра недвижимости об объекте недвижимости  
**Сведения о характеристиках объекта недвижимости**

На основании запроса от 16.06.2021 г., поступившего на рассмотрение 17.06.2021 г., сообщаем, что согласно записям Единого государственного реестра недвижимости:

<b>Земельный участок</b>			
(вид объекта недвижимости)			
Лист № ___ Раздела <b>1</b>	Всего листов раздела <b>1</b> : ___	Всего разделов: ___	Всего листов выписки: ___
<b>17.06.2021 № 99/2021/399274695</b>			
Кадастровый номер:		<b>63:26:1305012:686</b>	

Номер кадастрового квартала:	63:26:1305012
Дата присвоения кадастрового номера:	19.10.2012
Ранее присвоенный государственный учетный номер:	данные отсутствуют
Адрес:	установлено относительно ориентира, расположенного в границах участка. Почтовый адрес ориентира: Самарская область, Красноярский район, в границах ОАО "Красноярское"
Площадь:	852498 +/- 646кв. м
Кадастровая стоимость, руб.:	30732552.9
Кадастровые номера расположенных в пределах земельного участка объектов недвижимости:	данные отсутствуют
Кадастровые номера объектов недвижимости, из которых образован объект недвижимости:	63:26:1305012:671
Кадастровые номера образованных объектов недвижимости:	данные отсутствуют
Сведения о включении объекта недвижимости в состав предприятия как имущественного комплекса:	

Государственный регистратор		ФГИС ЕГРН
полное наименование должности	подпись	инициалы, фамилия

М.П.

Выписка из Единого государственного реестра недвижимости об объекте недвижимости  
Сведения о характеристиках объекта недвижимости

<b>Земельный участок</b>			
(вид объекта недвижимости)			
Лист № ___ Раздела <b>1</b>	Всего листов раздела <b>1</b> : ___	Всего разделов: ___	Всего листов выписки: ___
<b>17.06.2021 № 99/2021/399274695</b>			
Кадастровый номер:		<b>63:26:1305012:686</b>	

Категория земель:	Земли населённых пунктов
Виды разрешенного использования:	Для индивидуальной жилой застройки
Сведения о кадастровом инженере:	Фролов Борис Валентинович №№ 63-10-47
Сведения о лесах, водных объектах и об иных природных объектах, расположенных в пределах земельного участка:	данные отсутствуют
Сведения о том, что земельный участок полностью или частично расположен в границах зоны с особыми условиями использования территории или территории объекта культурного наследия	данные отсутствуют
Сведения о том, что земельный участок расположен в границах особой экономической зоны, территории опережающего социально-экономического развития, зоны территориального развития в Российской Федерации, игровой зоны:	данные отсутствуют
Сведения о том, что земельный участок расположен в границах особо охраняемой природной территории, охотничьих угодий, лесничеств, лесопарков:	данные отсутствуют
Сведения о результатах проведения государственного земельного надзора:	данные отсутствуют
Сведения о расположении земельного участка в границах территории, в отношении которой утвержден проект межевания территории:	данные отсутствуют

Государственный регистратор		ФГИС ЕГРН
полное наименование должности	подпись	инициалы, фамилия

М.П.

Выписка из Единого государственного реестра недвижимости об объекте недвижимости  
Сведения о характеристиках объекта недвижимости

<b>Земельный участок</b>			
<small>(вид объекта недвижимости)</small>			
Лист № __ Раздела <b>1</b>	Всего листов раздела <b>1</b> : __	Всего разделов: __	Всего листов выписки: __
<b>17.06.2021 № 99/2021/399274695</b>			
Кадастровый номер:		<b>63:26:1305012:686</b>	

Условный номер земельного участка:	данные отсутствуют
Сведения о принятии акта и (или) заключении договора, предусматривающих предоставление в соответствии с земельным законодательством исполнительным органом государственной власти или органом местного самоуправления находящегося в государственной или муниципальной собственности земельного участка для строительства наемного дома социального использования или наемного дома коммерческого использования:	данные отсутствуют
Сведения о том, что земельный участок или земельные участки образованы на основании решения об изъятии земельного участка и (или) расположенного на нем объекта недвижимости для государственных или муниципальных нужд:	данные отсутствуют
Сведения о том, что земельный участок образован из земель или земельного участка, государственная собственность на которые не разграничена:	данные отсутствуют
Сведения о наличии земельного спора о местоположении границ земельных участков:	данные отсутствуют
Статус записи об объекте недвижимости:	Сведения об объекте недвижимости имеют статус "актуальные"
Особые отметки:	Сведения о видах разрешенного использования имеют статус «Актуальные незасвидетельствованные». Право (ограничение права, обременение объекта недвижимости) зарегистрировано на данный объект недвижимости с видами разрешенного использования отсутствует. Сведения необходимые для заполнения раздела 3.1 отсутствуют.
Получатель выписки:	Быков Александр Владимирович

Государственный регистратор		ФГИС ЕГРН
полное наименование должности	подпись	инициалы, фамилия

М.П.

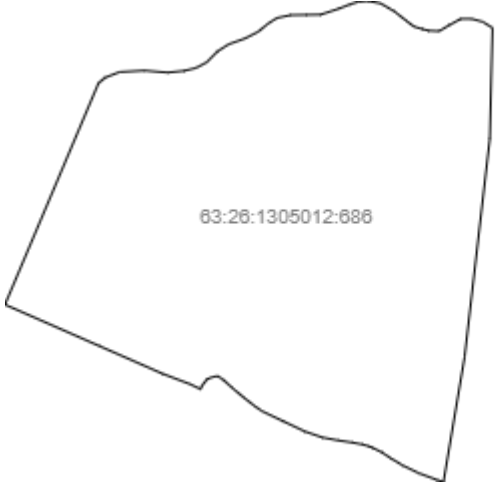
Выписка из Единого государственного реестра недвижимости об объекте недвижимости  
Сведения о зарегистрированных правах

<b>Земельный участок</b>		
<small>(вид объекта недвижимости)</small>		
Лист № <u>   </u> Раздела <u>2</u>	Всего листов раздела <u>2</u> : <u>   </u>	Всего разделов: <u>   </u>
Всего листов выписки: <u>   </u>		
<b>17.06.2021 № 99/2021/399274695</b>		
Кадастровый номер:		<b>63:26:1305012:686</b>
1.	Правообладатель (правообладатели):	1.1. Акционерное общество коммерческий банк "ГАЗБАНК", ИНН: 6314006156
2.	Вид, номер и дата государственной регистрации права:	2.1. Собственность, № 63:26:1305012:686-63/088/2020-14 от 25.11.2020
3.	Ограничение прав и обременение объекта недвижимости:	не зарегистрировано
4.	Договоры участия в долевом строительстве:	не зарегистрировано
5.	Заявленные в судебном порядке права требования:	данные отсутствуют
6.	Сведения о возражении в отношении зарегистрированного права:	данные отсутствуют
7.	Сведения о наличии решения об изъятии объекта недвижимости для государственных и муниципальных нужд:	данные отсутствуют
8.	Сведения о невозможности государственной регистрации без личного участия правообладателя или его законного представителя:	
9.	Правопритязания и сведения о наличии поступивших, но не рассмотренных заявлений о проведении государственной регистрации права (перехода, прекращения права), ограничения права или обременения объекта недвижимости, сделки в отношении объекта недвижимости:	данные отсутствуют
10.	Сведения об осуществлении государственной регистрации сделки, права, ограничения права без необходимого в силу закона согласия третьего лица, органа:	данные отсутствуют
11.	Сведения о невозможности государственной регистрации перехода, прекращения, ограничения права на земельный участок из земель сельскохозяйственного назначения:	
Государственный регистратор		ФГИС ЕГРН
полное наименование должности		инициалы, фамилия
		подпись

М.П.

Выписка из Единого государственного реестра недвижимости об объекте недвижимости  
**Описание местоположения земельного участка**

<b>Земельный участок</b>			
(вид объекта недвижимости)			
Лист № ___ Раздела <u>3</u>	Всего листов раздела <u>3</u> : ___	Всего разделов: ___	Всего листов выписки: ___
<b>17.06.2021 № 99/2021/399274695</b>			
Кадастровый номер:		<b>63:26:1305012:686</b>	

План (чертеж, схема) земельного участка			
			
Масштаб 1: данные отсутствуют	Условные обозначения:		

Государственный регистратор		ФГИС ЕГРН
полное наименование должности	подпись	инициалы, фамилия

М.П.

Выписка из Единого государственного реестра недвижимости об объекте недвижимости  
**Описание местоположения земельного участка**

<b>Земельный участок</b>			
(вид объекта недвижимости)			
Лист № __ Раздела <b>3.2</b>	Всего листов раздела <b>3.2</b> : __	Всего разделов: __	Всего листов выписки: __
<b>17.06.2021 № 99/2021/399274695</b>			
Кадастровый номер:		<b>63:26:1305012:686</b>	

Сведения о характерных точках границы земельного участка				
Система координат: МСК-05				
Зона №				
Номер точки	Координаты		Описание закрепления на местности	Средняя квадратическая погрешность определения координат характерных точек границ земельного участка, м
	X	Y		
1	2	3	4	5
1	416922.55	1380275.07	данные отсутствуют	данные отсутствуют
2	416935.75	1380290.77	данные отсутствуют	данные отсутствуют
3	416948.77	1380324.84	данные отсутствуют	данные отсутствуют
4	416951.98	1380382.67	данные отсутствуют	данные отсутствуют
5	416947.44	1380436.75	данные отсутствуют	данные отсутствуют
6	416951.35	1380474.79	данные отсутствуют	данные отсутствуют
7	416958.02	1380503.16	данные отсутствуют	данные отсутствуют
8	416971.38	1380528.05	данные отсутствуют	данные отсутствуют
9	416996.81	1380553.26	данные отсутствуют	данные отсутствуют
10	417013.58	1380579.55	данные отсутствуют	данные отсутствуют
11	417027.13	1380617.94	данные отсутствуют	данные отсутствуют
12	417042.5	1380648.1	данные отсутствуют	данные отсутствуют
13	417061.64	1380671.47	данные отсутствуют	данные отсутствуют
14	417074.95	1380692.51	данные отсутствуют	данные отсутствуют
15	417081.67	1380724.73	данные отсутствуют	данные отсутствуют

Государственный регистратор		ФГИС ЕГРН
полное наименование должности	подпись	инициалы, фамилия

М.П.

Выписка из Единого государственного реестра недвижимости об объекте недвижимости  
**Описание местоположения земельного участка**

<b>Земельный участок</b>			
(вид объекта недвижимости)			
Лист № __ Раздела <b>3.2</b>	Всего листов раздела <b>3.2</b> : __	Всего разделов: __	Всего листов выписки: __
<b>17.06.2021 № 99/2021/399274695</b>			
Кадастровый номер:		<b>63:26:1305012:686</b>	

Сведения о характерных точках границы земельного участка				
Система координат: МСК-05				
Зона №				
Номер точки	Координаты		Описание закрепления на местности	Средняя квадратическая погрешность определения координат характерных точек границ земельного участка, м
	X	Y		
1	2	3	4	5
16	417082.17	1380760.41	данные отсутствуют	данные отсутствуют
17	417082.65	1380794.16	данные отсутствуют	данные отсутствуют
18	417096.75	1380837.37	данные отсутствуют	данные отсутствуют
19	417106.25	1380861.84	данные отсутствуют	данные отсутствуют
20	417112.82	1380882.96	данные отсутствуют	данные отсутствуют
21	417114.58	1380905.61	данные отсутствуют	данные отсутствуют
22	417108.73	1380935.11	данные отсутствуют	данные отсутствуют
23	417090.37	1380966.71	данные отсутствуют	данные отсутствуют
24	417068.11	1380995.02	данные отсутствуют	данные отсутствуют
25	417054.85	1381012.56	данные отсутствуют	данные отсутствуют
26	417048.87	1381032.42	данные отсутствуют	данные отсутствуют
27	417045.22	1381047.42	данные отсутствуют	данные отсутствуют
28	417044.11	1381071.54	данные отсутствуют	данные отсутствуют
29	417057.95	1381094.98	данные отсутствуют	данные отсутствуют
30	417072.8	1381121.79	данные отсутствуют	данные отсутствуют

Государственный регистратор		ФГИС ЕГРН
полное наименование должности	подпись	инициалы, фамилия

М.П.

Выписка из Единого государственного реестра недвижимости об объекте недвижимости  
**Описание местоположения земельного участка**

<b>Земельный участок</b>			
(вид объекта недвижимости)			
Лист № __ Раздела <b>3.2</b>	Всего листов раздела <b>3.2</b> : __	Всего разделов: __	Всего листов выписки: __
<b>17.06.2021 № 99/2021/399274695</b>			
Кадастровый номер:		<b>63:26:1305012:686</b>	

Сведения о характерных точках границы земельного участка				
Система координат: МСК-05				
Зона №				
Номер точки	Координаты		Описание закрепления на местности	Средняя квадратическая погрешность определения координат характерных точек границ земельного участка, м
	X	Y		
1	2	3	4	5
31	417072.85	1381147.65	данные отсутствуют	данные отсутствуют
32	417065.97	1381173.3	данные отсутствуют	данные отсутствуют
33	417051.83	1381196.17	данные отсутствуют	данные отсутствуют
34	416792.42	1381189.93	данные отсутствуют	данные отсутствуют
35	416282.33	1381130.94	данные отсутствуют	данные отсутствуют
36	415990.84	1381081.61	данные отсутствуют	данные отсутствуют
37	415995.36	1381067.42	данные отсутствуют	данные отсутствуют
38	416011.34	1381024.28	данные отсутствуют	данные отсутствуют
39	416029.62	1380986.38	данные отсутствуют	данные отсутствуют
40	416045.78	1380959.33	данные отсутствуют	данные отсутствуют
41	416060.04	1380937.57	данные отсутствуют	данные отсутствуют
42	416070.87	1380915.72	данные отсутствуют	данные отсутствуют
43	416074.36	1380907.17	данные отсутствуют	данные отсутствуют
44	416078.85	1380890.59	данные отсутствуют	данные отсутствуют
45	416083.16	1380867.35	данные отсутствуют	данные отсутствуют

Государственный регистратор		ФГИС ЕГРН
полное наименование должности	подпись	инициалы, фамилия

М.П.



Выписка из Единого государственного реестра недвижимости об объекте недвижимости  
**Описание местоположения земельного участка**

<b>Земельный участок</b>			
<small>(вид объекта недвижимости)</small>			
Лист № __ Раздела <b>3.2</b>	Всего листов раздела <b>3.2</b> : __	Всего разделов: __	Всего листов выписки: __
<b>17.06.2021 № 99/2021/399274695</b>			
Кадастровый номер:		<b>63:26:1305012:686</b>	

Сведения о характерных точках границы земельного участка				
Система координат: МСК-05				
Зона №				
Номер точки	Координаты		Описание закрепления на местности	Средняя квадратическая погрешность определения координат характерных точек границ земельного участка, м
	X	Y		
1	2	3	4	5
46	416087.9	1380835.52	данные отсутствуют	данные отсутствуют
47	416094.87	1380798.53	данные отсутствуют	данные отсутствуют
48	416108.7	1380758.04	данные отсутствуют	данные отсутствуют
49	416132.22	1380708.08	данные отсутствуют	данные отсутствуют
50	416156.31	1380657.55	данные отсутствуют	данные отсутствуют
51	416167	1380641.89	данные отсутствуют	данные отсутствуют
52	416187.39	1380615.65	данные отсутствуют	данные отсутствуют
53	416211.21	1380587.04	данные отсутствуют	данные отсутствуют
54	416231.17	1380565.31	данные отсутствуют	данные отсутствуют
55	416238.18	1380553.27	данные отсутствуют	данные отсутствуют
56	416236.2	1380541.26	данные отсутствуют	данные отсутствуют
57	416230.69	1380528.86	данные отсутствуют	данные отсутствуют
58	416214.58	1380516.11	данные отсутствуют	данные отсутствуют
59	416207.68	1380513.82	данные отсутствуют	данные отсутствуют
60	416219.04	1380490.09	данные отсутствуют	данные отсутствуют

Государственный регистратор		ФГИС ЕГРН
полное наименование должности	подпись	инициалы, фамилия

М.П.

Выписка из Единого государственного реестра недвижимости об объекте недвижимости  
**Описание местоположения земельного участка**

<b>Земельный участок</b>			
<small>(вид объекта недвижимости)</small>			
Лист № __ Раздела <b>3.2</b>	Всего листов раздела <b>3.2</b> : __	Всего разделов: __	Всего листов выписки: __
<b>17.06.2021 № 99/2021/399274695</b>			
Кадастровый номер:		<b>63:26:1305012:686</b>	


Сведения о характерных точках границы земельного участка				
Система координат: МСК-05				
Зона №				
Номер точки	Координаты		Описание закрепления на местности	Средняя квадратическая погрешность определения координат характерных точек границ земельного участка, м
	X	Y		
1	2	3	4	5
61	416243.55	1380425.39	данные отсутствуют	данные отсутствуют
62	416308.48	1380277.18	данные отсутствуют	данные отсутствуют
63	416405.24	1380056.48	данные отсутствуют	данные отсутствуют

Государственный регистратор		ФГИС ЕГРН
полное наименование должности	подпись	инициалы, фамилия

М.П.

Выписка из Единого государственного реестра недвижимости об объекте недвижимости  
Сведения о частях земельного участка

<b>Земельный участок</b>			
(вид объекта недвижимости)			
Лист № ___ Раздела <b>4</b>	Всего листов раздела <b>4</b> : ___	Всего разделов: ___	Всего листов выписки: ___
<b>17.06.2021 № 99/2021/399274695</b>			
Кадастровый номер:		<b>63:26:1305012:686</b>	

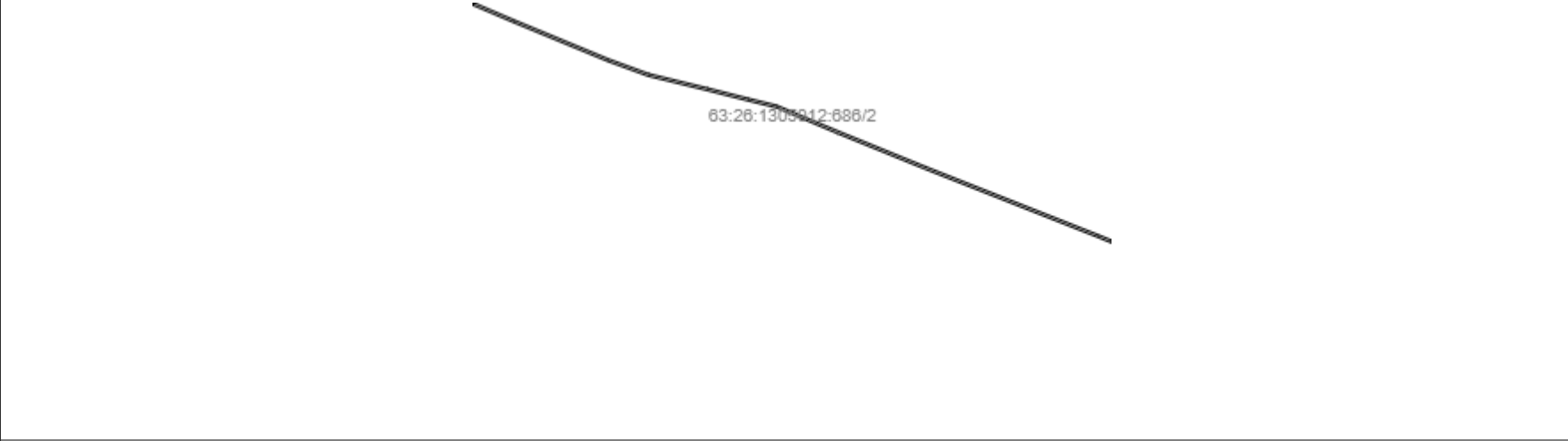
План (чертеж, схема) части земельного участка	Учетный номер части: <b>63:26:1305012:686/1</b>
	
Масштаб 1: данные отсутствуют	Условные обозначения:

Государственный регистратор		ФГИС ЕГРН
полное наименование должности	подпись	инициалы, фамилия

М.П.

Выписка из Единого государственного реестра недвижимости об объекте недвижимости  
Сведения о частях земельного участка

<b>Земельный участок</b>			
<small>(вид объекта недвижимости)</small>			
Лист № __ Раздела <b>4</b>	Всего листов раздела <b>4</b> : __	Всего разделов: __	Всего листов выписки: __
<b>17.06.2021 № 99/2021/399274695</b>			
Кадастровый номер:		<b>63:26:1305012:686</b>	


План (чертеж, схема) части земельного участка	Учетный номер части: <b>63:26:1305012:686/2</b>
	
Масштаб 1: данные отсутствуют	Условные обозначения:

Государственный регистратор		ФГИС ЕГРН
полное наименование должности	подпись	инициалы, фамилия

М.П.

Выписка из Единого государственного реестра недвижимости об объекте недвижимости  
Сведения о частях земельного участка

<b>Земельный участок</b>			
<small>(вид объекта недвижимости)</small>			
Лист № ___ Раздела <b>4</b>	Всего листов раздела <b>4</b> : ___	Всего разделов: ___	Всего листов выписки: ___
<b>17.06.2021 № 99/2021/399274695</b>			
Кадастровый номер:		<b>63:26:1305012:686</b>	

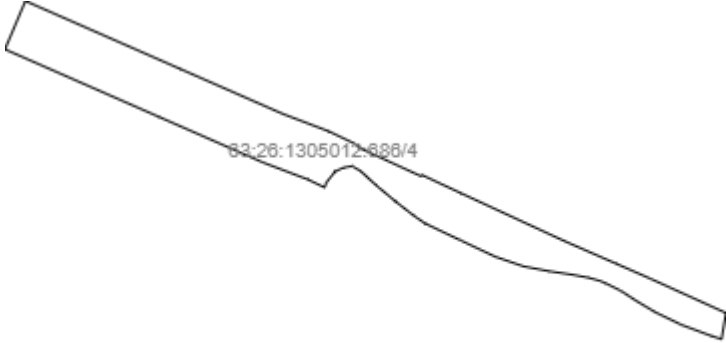
План (чертеж, схема) части земельного участка	Учетный номер части: <b>63:26:1305012:686/3</b>
	
Масштаб 1: данные отсутствуют	Условные обозначения:

Государственный регистратор		ФГИС ЕГРН
полное наименование должности	подпись	инициалы, фамилия

М.П.

Выписка из Единого государственного реестра недвижимости об объекте недвижимости  
Сведения о частях земельного участка

<b>Земельный участок</b>			
<small>(вид объекта недвижимости)</small>			
Лист № __ Раздела <b>4</b>	Всего листов раздела <b>4</b> : __	Всего разделов: __	Всего листов выписки: __
<b>17.06.2021 № 99/2021/399274695</b>			
Кадастровый номер:		<b>63:26:1305012:686</b>	

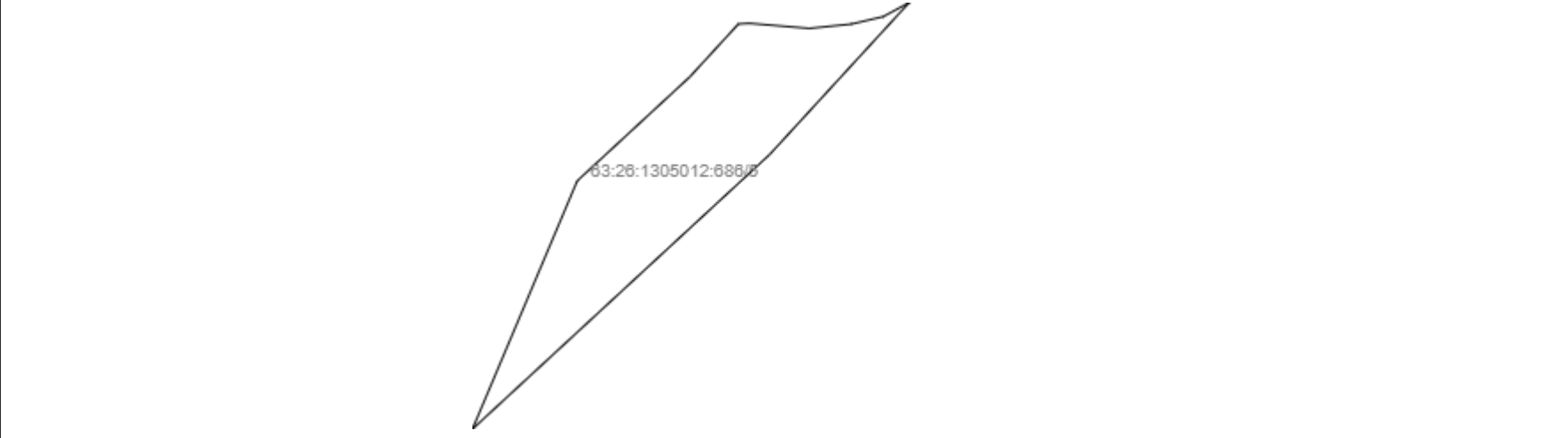
План (чертеж, схема) части земельного участка	Учетный номер части: <b>63:26:1305012:686/4</b>
	
Масштаб 1: данные отсутствуют	Условные обозначения:

Государственный регистратор		ФГИС ЕГРН
полное наименование должности	подпись	инициалы, фамилия

М.П.

Выписка из Единого государственного реестра недвижимости об объекте недвижимости  
Сведения о частях земельного участка

<b>Земельный участок</b>			
<small>(вид объекта недвижимости)</small>			
Лист № __ Раздела <b>4</b>	Всего листов раздела <b>4</b> : __	Всего разделов: __	Всего листов выписки: __
<b>17.06.2021 № 99/2021/399274695</b>			
Кадастровый номер:		<b>63:26:1305012:686</b>	

План (чертеж, схема) части земельного участка	Учетный номер части: <b>63:26:1305012:686/5</b>
	
Масштаб 1: данные отсутствуют	Условные обозначения:

Государственный регистратор		ФГИС ЕГРН
полное наименование должности	подпись	инициалы, фамилия

М.П.

Выписка из Единого государственного реестра недвижимости об объекте недвижимости  
Сведения о частях земельного участка

<b>Земельный участок</b>			
<small>(вид объекта недвижимости)</small>			
Лист № __ Раздела <b>4</b>	Всего листов раздела <b>4</b> : __	Всего разделов: __	Всего листов выписки: __
<b>17.06.2021 № 99/2021/399274695</b>			
Кадастровый номер:		<b>63:26:1305012:686</b>	

План (чертеж, схема) части земельного участка	Учетный номер части: <b>63:26:1305012:686/6</b>
	
Масштаб 1: данные отсутствуют	Условные обозначения:

Государственный регистратор		ФГИС ЕГРН
полное наименование должности	подпись	инициалы, фамилия

М.П.



Выписка из Единого государственного реестра недвижимости об объекте недвижимости  
**Сведения о частях земельного участка**

<b>Земельный участок</b>			
(вид объекта недвижимости)			
Лист № __ Раздела <b>4</b>	Всего листов раздела <b>4</b> : __	Всего разделов: __	Всего листов выписки: __
<b>17.06.2021 № 99/2021/399274695</b>			
Кадастровый номер:		<b>63:26:1305012:686</b>	

План (чертеж, схема) части земельного участка	Учетный номер части: <b>63:26:1305012:686/7</b>
	
Масштаб 1: данные отсутствуют	Условные обозначения:

Государственный регистратор		ФГИС ЕГРН
полное наименование должности	подпись	инициалы, фамилия

М.П.

Выписка из Единого государственного реестра недвижимости об объекте недвижимости  
Сведения о частях земельного участка

<b>Земельный участок</b>			
<small>(вид объекта недвижимости)</small>			
Лист № __ Раздела <b>4</b>	Всего листов раздела <b>4</b> : __	Всего разделов: __	Всего листов выписки: __
<b>17.06.2021 № 99/2021/399274695</b>			
Кадастровый номер:		<b>63:26:1305012:686</b>	

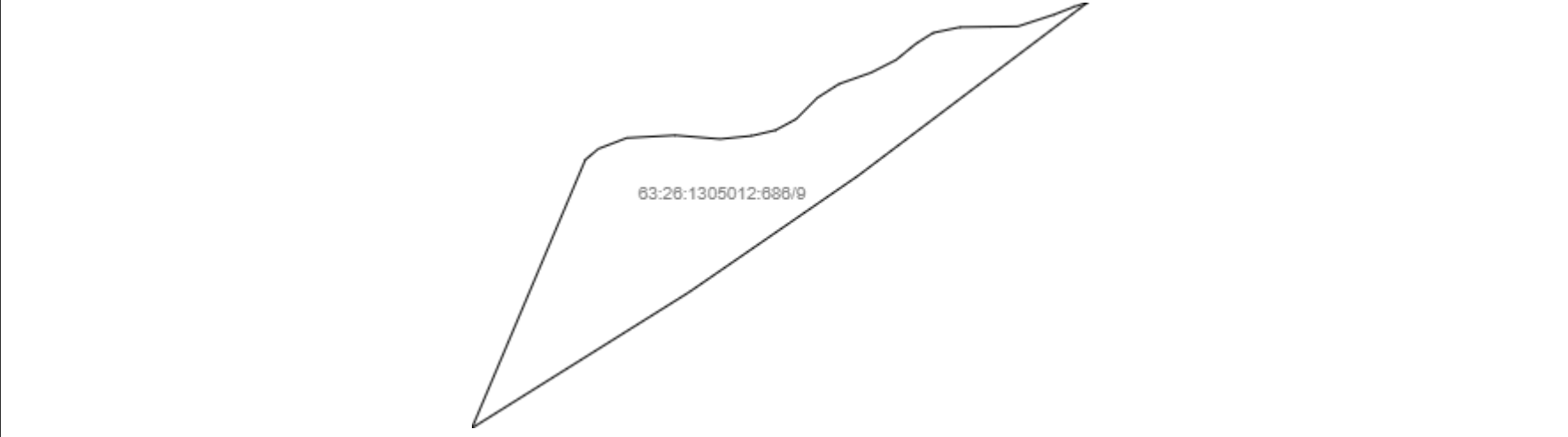
План (чертеж, схема) части земельного участка	Учетный номер части: <b>63:26:1305012:686/8</b>
	
Масштаб 1: данные отсутствуют	Условные обозначения:

Государственный регистратор		ФГИС ЕГРН
полное наименование должности	подпись	инициалы, фамилия

М.П.

Выписка из Единого государственного реестра недвижимости об объекте недвижимости  
Сведения о частях земельного участка

<b>Земельный участок</b>			
(вид объекта недвижимости)			
Лист № __ Раздела <b>4</b>	Всего листов раздела <b>4</b> : __	Всего разделов: __	Всего листов выписки: __
<b>17.06.2021 № 99/2021/399274695</b>			
Кадастровый номер:		<b>63:26:1305012:686</b>	

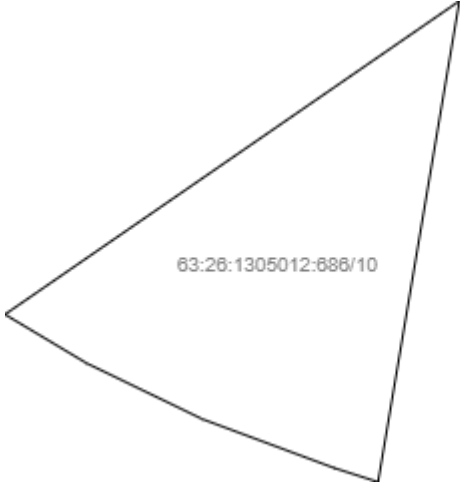
План (чертеж, схема) части земельного участка	Учетный номер части: <b>63:26:1305012:686/9</b>
 <p>The diagram shows a land plot with an irregular shape. The cadastral number 63:26:1305012:686/9 is printed inside the plot area.</p>	
Масштаб 1: данные отсутствуют	Условные обозначения:

Государственный регистратор		ФГИС ЕГРН
полное наименование должности	подпись	инициалы, фамилия

М.П.

Выписка из Единого государственного реестра недвижимости об объекте недвижимости  
Сведения о частях земельного участка

<b>Земельный участок</b>			
<small>(вид объекта недвижимости)</small>			
Лист № __ Раздела <b>4</b>	Всего листов раздела <b>4</b> : __	Всего разделов: __	Всего листов выписки: __
<b>17.06.2021 № 99/2021/399274695</b>			
Кадастровый номер:		<b>63:26:1305012:686</b>	

План (чертеж, схема) части земельного участка	Учетный номер части: <b>63:26:1305012:686/10</b>
	
Масштаб 1: данные отсутствуют	Условные обозначения:

Государственный регистратор		ФГИС ЕГРН
полное наименование должности	подпись	инициалы, фамилия

М.П.

Выписка из Единого государственного реестра недвижимости об объекте недвижимости  
Сведения о частях земельного участка

<b>Земельный участок</b>			
<small>(вид объекта недвижимости)</small>			
Лист № __ Раздела <b>4</b>	Всего листов раздела <b>4</b> : __	Всего разделов: __	Всего листов выписки: __
<b>17.06.2021 № 99/2021/399274695</b>			
Кадастровый номер:		<b>63:26:1305012:686</b>	

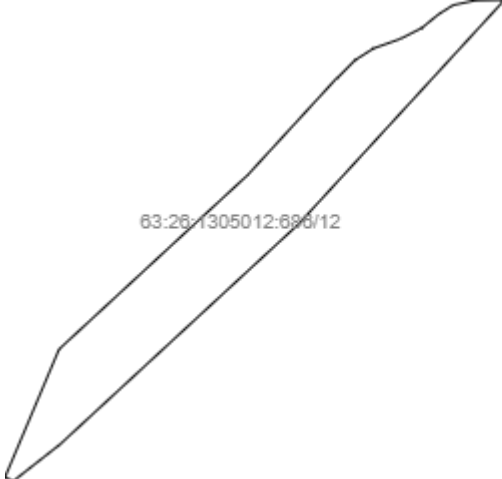
План (чертеж, схема) части земельного участка	Учетный номер части: <b>63:26:1305012:686/11</b>
	
Масштаб 1: данные отсутствуют	Условные обозначения:

Государственный регистратор		ФГИС ЕГРН
полное наименование должности	подпись	инициалы, фамилия

М.П.

Выписка из Единого государственного реестра недвижимости об объекте недвижимости  
Сведения о частях земельного участка

<b>Земельный участок</b>			
<small>(вид объекта недвижимости)</small>			
Лист № __ Раздела <b>4</b>	Всего листов раздела <b>4</b> : __	Всего разделов: __	Всего листов выписки: __
<b>17.06.2021 № 99/2021/399274695</b>			
Кадастровый номер:		<b>63:26:1305012:686</b>	

План (чертеж, схема) части земельного участка	Учетный номер части: <b>63:26:1305012:686/12</b>
	
Масштаб 1: данные отсутствуют	Условные обозначения:

Государственный регистратор		ФГИС ЕГРН
полное наименование должности	подпись	инициалы, фамилия

М.П.

Выписка из Единого государственного реестра недвижимости об объекте недвижимости  
Сведения о частях земельного участка

<b>Земельный участок</b>			
<small>(вид объекта недвижимости)</small>			
Лист № __ Раздела <b>4</b>	Всего листов раздела <b>4</b> : __	Всего разделов: __	Всего листов выписки: __
<b>17.06.2021 № 99/2021/399274695</b>			
Кадастровый номер:		<b>63:26:1305012:686</b>	

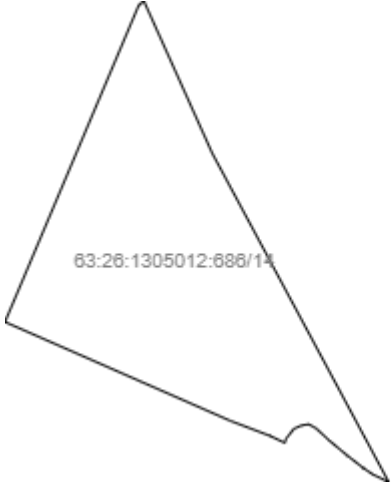
План (чертеж, схема) части земельного участка	Учетный номер части: <b>63:26:1305012:686/13</b>
	
Масштаб 1: данные отсутствуют	Условные обозначения:

Государственный регистратор		ФГИС ЕГРН
полное наименование должности	подпись	инициалы, фамилия

М.П.

Выписка из Единого государственного реестра недвижимости об объекте недвижимости  
Сведения о частях земельного участка

<b>Земельный участок</b>			
<small>(вид объекта недвижимости)</small>			
Лист № ___ Раздела <b>4</b>	Всего листов раздела <b>4</b> : ___	Всего разделов: ___	Всего листов выписки: ___
<b>17.06.2021 № 99/2021/399274695</b>			
Кадастровый номер:		<b>63:26:1305012:686</b>	

План (чертеж, схема) части земельного участка	Учетный номер части: <b>63:26:1305012:686/14</b>
	
Масштаб 1: данные отсутствуют	Условные обозначения:

Государственный регистратор		ФГИС ЕГРН
полное наименование должности	подпись	инициалы, фамилия

М.П.



Выписка из Единого государственного реестра недвижимости об объекте недвижимости  
Сведения о частях земельного участка

<b>Земельный участок</b>			
(вид объекта недвижимости)			
Лист № __ Раздела <b>4.1</b>	Всего листов раздела <b>4.1</b> : __	Всего разделов: __	Всего листов выписки: __
<b>17.06.2021 № 99/2021/399274695</b>			
Кадастровый номер:		<b>63:26:1305012:686</b>	

Учетный номер части	Площадь (м <sup>2</sup> )	Содержание ограничения в использовании или ограничения права на объект недвижимости или обременения объекта недвижимости
1	2	3
1	852498	Ипотека, Временные. Дата истечения срока действия временного характера - 20.10.2017
2	4392	Ограничения прав на земельный участок, предусмотренные статьями 56, 56.1 Земельного кодекса Российской Федерации, Временные. Дата истечения срока действия временного характера - 20.10.2017
3	26659	Ограничения прав на земельный участок, предусмотренные статьями 56, 56.1 Земельного кодекса Российской Федерации, Временные. Дата истечения срока действия временного характера - 20.10.2017
4	65335	Ограничения прав на земельный участок, предусмотренные статьями 56, 56.1 Земельного кодекса Российской Федерации, Распоряжение № 1294-р от 27.07.2015, срок действия: 03.11.2015
5	36438	Ограничения прав на земельный участок, предусмотренные статьями 56, 56.1 Земельного кодекса Российской Федерации, Приказ № 521-П от 29.05.2020, срок действия: 23.09.2020
6	115115	Ограничения прав на земельный участок, предусмотренные статьями 56, 56.1 Земельного кодекса Российской Федерации, Приказ № 521-П от 29.05.2020, срок действия: 23.09.2020
7	5854	Ограничения прав на земельный участок, предусмотренные статьями 56, 56.1 Земельного кодекса Российской Федерации, Приказ № 521-П от 29.05.2020, срок действия: 23.09.2020
8	102685	Ограничения прав на земельный участок, предусмотренные статьями 56, 56.1 Земельного кодекса Российской Федерации, Приказ № 521-П от 29.05.2020, срок действия: 23.09.2020

Государственный регистратор		ФГИС ЕГРН
полное наименование должности	подпись	инициалы, фамилия

М.П.

Выписка из Единого государственного реестра недвижимости об объекте недвижимости  
Сведения о частях земельного участка

<b>Земельный участок</b>			
<small>(вид объекта недвижимости)</small>			
Лист № __ Раздела <b>4.1</b>	Всего листов раздела <b>4.1</b> : __	Всего разделов: __	Всего листов выписки: __
<b>17.06.2021 № 99/2021/399274695</b>			
Кадастровый номер:		<b>63:26:1305012:686</b>	

Учетный номер части	Площадь (м <sup>2</sup> )	Содержание ограничения в использовании или ограничения права на объект недвижимости или обременения объекта недвижимости
1	2	3
9	89906	Ограничения прав на земельный участок, предусмотренные статьями 56, 56.1 Земельного кодекса Российской Федерации, Приказ № 521-П от 29.05.2020, срок действия: 23.09.2020
10	10686	Ограничения прав на земельный участок, предусмотренные статьями 56, 56.1 Земельного кодекса Российской Федерации, Приказ № 521-П от 29.05.2020, срок действия: 23.09.2020
11	106279	Ограничения прав на земельный участок, предусмотренные статьями 56, 56.1 Земельного кодекса Российской Федерации, Приказ № 521-П от 29.05.2020, срок действия: 23.09.2020
12	81762	Ограничения прав на земельный участок, предусмотренные статьями 56, 56.1 Земельного кодекса Российской Федерации, Приказ № 521-П от 29.05.2020, срок действия: 23.09.2020
13	751904	Ограничения прав на земельный участок, предусмотренные статьями 56, 56.1 Земельного кодекса Российской Федерации, Приказ № 521-П от 29.05.2020, срок действия: 24.09.2020
14	188706	Ограничения прав на земельный участок, предусмотренные статьями 56, 56.1 Земельного кодекса Российской Федерации, Приказ № 521-П от 29.05.2020, срок действия: 24.09.2020

Государственный регистратор		ФГИС ЕГРН
полное наименование должности	подпись	инициалы, фамилия

М.П.

Выписка из Единого государственного реестра недвижимости об объекте недвижимости  
Сведения о частях земельного участка

<b>Земельный участок</b>				
<small>(вид объекта недвижимости)</small>				
Лист № __ Раздела <b>4.2</b>		Всего листов раздела <b>4.2</b> : __		Всего разделов: __
Всего листов выписки: __				
<b>17.06.2021 № 99/2021/399274695</b>				
Кадастровый номер:			<b>63:26:1305012:686</b>	
Сведения о характерных точках границы части (частей) земельного участка				
Учетный номер части: 1				
Система координат: МСК-05				
Зона №				
Номер точки	Координаты, м		Описание закрепления на местности	Средняя квадратическая погрешность определения координат характерных точек границы части земельного участка, м
	X	Y		
1	2	3	4	5
1	416922.55	1380275.07	данные отсутствуют	данные отсутствуют
1	416922.55	1380275.07	данные отсутствуют	данные отсутствуют
1	416922.55	1380275.07	данные отсутствуют	данные отсутствуют
1	416922.55	1380275.07	данные отсутствуют	данные отсутствуют
2	416935.75	1380290.77	данные отсутствуют	данные отсутствуют
2	416935.75	1380290.77	данные отсутствуют	данные отсутствуют
2	416935.75	1380290.77	данные отсутствуют	данные отсутствуют
3	416948.77	1380324.84	данные отсутствуют	данные отсутствуют
3	416948.77	1380324.84	данные отсутствуют	данные отсутствуют
3	416948.77	1380324.84	данные отсутствуют	данные отсутствуют
4	416951.98	1380382.67	данные отсутствуют	данные отсутствуют
4	416951.98	1380382.67	данные отсутствуют	данные отсутствуют
4	416951.98	1380382.67	данные отсутствуют	данные отсутствуют
5	416947.44	1380436.75	данные отсутствуют	данные отсутствуют
5	416947.44	1380436.75	данные отсутствуют	данные отсутствуют
5	416947.44	1380436.75	данные отсутствуют	данные отсутствуют
Государственный регистратор			ФГИС ЕГРН	
полное наименование должности			подпись	
			инициалы, фамилия	

М.П.

Выписка из Единого государственного реестра недвижимости об объекте недвижимости  
Сведения о частях земельного участка

<b>Земельный участок</b>			
(вид объекта недвижимости)			
Лист № ___ Раздела <b>4.2</b>	Всего листов раздела <b>4.2</b> : ___	Всего разделов: ___	Всего листов выписки: ___
<b>17.06.2021 № 99/2021/399274695</b>			
Кадастровый номер:		<b>63:26:1305012:686</b>	

Номер точки	Координаты, м		Описание закрепления на местности	Средняя квадратическая погрешность определения координат характерных точек границы части земельного участка, м
	X	Y		
1	2	3	4	5
6	416951.35	1380474.79	данные отсутствуют	данные отсутствуют
6	416951.35	1380474.79	данные отсутствуют	данные отсутствуют
6	416951.35	1380474.79	данные отсутствуют	данные отсутствуют
7	416958.02	1380503.16	данные отсутствуют	данные отсутствуют
7	416958.02	1380503.16	данные отсутствуют	данные отсутствуют
7	416958.02	1380503.16	данные отсутствуют	данные отсутствуют
8	416971.38	1380528.05	данные отсутствуют	данные отсутствуют
8	416971.38	1380528.05	данные отсутствуют	данные отсутствуют
8	416971.38	1380528.05	данные отсутствуют	данные отсутствуют
9	416996.81	1380553.26	данные отсутствуют	данные отсутствуют
9	416996.81	1380553.26	данные отсутствуют	данные отсутствуют
9	416996.81	1380553.26	данные отсутствуют	данные отсутствуют
10	417013.58	1380579.55	данные отсутствуют	данные отсутствуют
10	417013.58	1380579.55	данные отсутствуют	данные отсутствуют
10	417013.58	1380579.55	данные отсутствуют	данные отсутствуют
11	417027.13	1380617.94	данные отсутствуют	данные отсутствуют
11	417027.13	1380617.94	данные отсутствуют	данные отсутствуют

Государственный регистратор		ФГИС ЕГРН
полное наименование должности	подпись	инициалы, фамилия

М.П.

Выписка из Единого государственного реестра недвижимости об объекте недвижимости  
Сведения о частях земельного участка

<b>Земельный участок</b>			
(вид объекта недвижимости)			
Лист № __ Раздела <b>4.2</b>	Всего листов раздела <b>4.2</b> : __	Всего разделов: __	Всего листов выписки: __
<b>17.06.2021 № 99/2021/399274695</b>			
Кадастровый номер:		<b>63:26:1305012:686</b>	

Номер точки	Координаты, м		Описание закрепления на местности	Средняя квадратическая погрешность определения координат характерных точек границы части земельного участка, м
	X	Y		
1	2	3	4	5
11	417027.13	1380617.94	данные отсутствуют	данные отсутствуют
12	417042.5	1380648.1	данные отсутствуют	данные отсутствуют
12	417042.5	1380648.1	данные отсутствуют	данные отсутствуют
12	417042.5	1380648.1	данные отсутствуют	данные отсутствуют
13	417061.64	1380671.47	данные отсутствуют	данные отсутствуют
13	417061.64	1380671.47	данные отсутствуют	данные отсутствуют
13	417061.64	1380671.47	данные отсутствуют	данные отсутствуют
14	417074.95	1380692.51	данные отсутствуют	данные отсутствуют
14	417074.95	1380692.51	данные отсутствуют	данные отсутствуют
14	417074.95	1380692.51	данные отсутствуют	данные отсутствуют
15	417081.67	1380724.73	данные отсутствуют	данные отсутствуют
15	417081.67	1380724.73	данные отсутствуют	данные отсутствуют
15	417081.67	1380724.73	данные отсутствуют	данные отсутствуют
16	417082.17	1380760.41	данные отсутствуют	данные отсутствуют
16	417082.17	1380760.41	данные отсутствуют	данные отсутствуют
16	417082.17	1380760.41	данные отсутствуют	данные отсутствуют
17	417082.65	1380794.16	данные отсутствуют	данные отсутствуют

Государственный регистратор		ФГИС ЕГРН
полное наименование должности	подпись	инициалы, фамилия

М.П.

Выписка из Единого государственного реестра недвижимости об объекте недвижимости  
Сведения о частях земельного участка

<b>Земельный участок</b>			
(вид объекта недвижимости)			
Лист № __ Раздела <b>4.2</b>	Всего листов раздела <b>4.2</b> : __	Всего разделов: __	Всего листов выписки: __
<b>17.06.2021 № 99/2021/399274695</b>			
Кадастровый номер:		<b>63:26:1305012:686</b>	

Номер точки	Координаты, м		Описание закрепления на местности	Средняя квадратическая погрешность определения координат характерных точек границы части земельного участка, м
	X	Y		
1	2	3	4	5
17	417082.65	1380794.16	данные отсутствуют	данные отсутствуют
17	417082.65	1380794.16	данные отсутствуют	данные отсутствуют
18	417096.75	1380837.37	данные отсутствуют	данные отсутствуют
18	417096.75	1380837.37	данные отсутствуют	данные отсутствуют
18	417096.75	1380837.37	данные отсутствуют	данные отсутствуют
19	417106.25	1380861.84	данные отсутствуют	данные отсутствуют
19	417106.25	1380861.84	данные отсутствуют	данные отсутствуют
19	417106.25	1380861.84	данные отсутствуют	данные отсутствуют
20	417112.82	1380882.96	данные отсутствуют	данные отсутствуют
20	417112.82	1380882.96	данные отсутствуют	данные отсутствуют
20	417112.82	1380882.96	данные отсутствуют	данные отсутствуют
21	417114.58	1380905.61	данные отсутствуют	данные отсутствуют
21	417114.58	1380905.61	данные отсутствуют	данные отсутствуют
21	417114.58	1380905.61	данные отсутствуют	данные отсутствуют
22	417108.73	1380935.11	данные отсутствуют	данные отсутствуют
22	417108.73	1380935.11	данные отсутствуют	данные отсутствуют
22	417108.73	1380935.11	данные отсутствуют	данные отсутствуют

Государственный регистратор		ФГИС ЕГРН
полное наименование должности	подпись	инициалы, фамилия

М.П.

Выписка из Единого государственного реестра недвижимости об объекте недвижимости  
Сведения о частях земельного участка

<b>Земельный участок</b>			
(вид объекта недвижимости)			
Лист № __ Раздела <b>4.2</b>	Всего листов раздела <b>4.2</b> : __	Всего разделов: __	Всего листов выписки: __
<b>17.06.2021 № 99/2021/399274695</b>			
Кадастровый номер:		<b>63:26:1305012:686</b>	

Номер точки	Координаты, м		Описание закрепления на местности	Средняя квадратическая погрешность определения координат характерных точек границы части земельного участка, м
	X	Y		
1	2	3	4	5
23	417090.37	1380966.71	данные отсутствуют	данные отсутствуют
23	417090.37	1380966.71	данные отсутствуют	данные отсутствуют
23	417090.37	1380966.71	данные отсутствуют	данные отсутствуют
24	417068.11	1380995.02	данные отсутствуют	данные отсутствуют
24	417068.11	1380995.02	данные отсутствуют	данные отсутствуют
24	417068.11	1380995.02	данные отсутствуют	данные отсутствуют
25	417054.85	1381012.56	данные отсутствуют	данные отсутствуют
25	417054.85	1381012.56	данные отсутствуют	данные отсутствуют
25	417054.85	1381012.56	данные отсутствуют	данные отсутствуют
26	417048.87	1381032.42	данные отсутствуют	данные отсутствуют
26	417048.87	1381032.42	данные отсутствуют	данные отсутствуют
26	417048.87	1381032.42	данные отсутствуют	данные отсутствуют
27	417045.22	1381047.42	данные отсутствуют	данные отсутствуют
27	417045.22	1381047.42	данные отсутствуют	данные отсутствуют
27	417045.22	1381047.42	данные отсутствуют	данные отсутствуют
28	417044.11	1381071.54	данные отсутствуют	данные отсутствуют
28	417044.11	1381071.54	данные отсутствуют	данные отсутствуют

Государственный регистратор		ФГИС ЕГРН
полное наименование должности	подпись	инициалы, фамилия

М.П.

Выписка из Единого государственного реестра недвижимости об объекте недвижимости  
Сведения о частях земельного участка

<b>Земельный участок</b>			
(вид объекта недвижимости)			
Лист № __ Раздела <b>4.2</b>	Всего листов раздела <b>4.2</b> : __	Всего разделов: __	Всего листов выписки: __
<b>17.06.2021 № 99/2021/399274695</b>			
Кадастровый номер:		<b>63:26:1305012:686</b>	

Номер точки	Координаты, м		Описание закрепления на местности	Средняя квадратическая погрешность определения координат характерных точек границы части земельного участка, м
	X	Y		
1	2	3	4	5
28	417044.11	1381071.54	данные отсутствуют	данные отсутствуют
29	417057.95	1381094.98	данные отсутствуют	данные отсутствуют
29	417057.95	1381094.98	данные отсутствуют	данные отсутствуют
29	417057.95	1381094.98	данные отсутствуют	данные отсутствуют
30	417072.8	1381121.79	данные отсутствуют	данные отсутствуют
30	417072.8	1381121.79	данные отсутствуют	данные отсутствуют
30	417072.8	1381121.79	данные отсутствуют	данные отсутствуют
31	417072.85	1381147.65	данные отсутствуют	данные отсутствуют
31	417072.85	1381147.65	данные отсутствуют	данные отсутствуют
31	417072.85	1381147.65	данные отсутствуют	данные отсутствуют
32	417065.97	1381173.3	данные отсутствуют	данные отсутствуют
32	417065.97	1381173.3	данные отсутствуют	данные отсутствуют
33	417051.83	1381196.17	данные отсутствуют	данные отсутствуют
33	417051.83	1381196.17	данные отсутствуют	данные отсутствуют
34	416792.42	1381189.93	данные отсутствуют	данные отсутствуют
34	416792.42	1381189.93	данные отсутствуют	данные отсутствуют
35	416282.33	1381130.94	данные отсутствуют	данные отсутствуют

Государственный регистратор		ФГИС ЕГРН
полное наименование должности	подпись	инициалы, фамилия

М.П.



Выписка из Единого государственного реестра недвижимости об объекте недвижимости  
Сведения о частях земельного участка

<b>Земельный участок</b>			
(вид объекта недвижимости)			
Лист № __ Раздела <b>4.2</b>	Всего листов раздела <b>4.2</b> : __	Всего разделов: __	Всего листов выписки: __
<b>17.06.2021 № 99/2021/399274695</b>			
Кадастровый номер:		<b>63:26:1305012:686</b>	

Номер точки	Координаты, м		Описание закрепления на местности	Средняя квадратическая погрешность определения координат характерных точек границы части земельного участка, м
	X	Y		
1	2	3	4	5
35	416282.33	1381130.94	данные отсутствуют	данные отсутствуют
36	415990.84	1381081.61	данные отсутствуют	данные отсутствуют
36	415990.84	1381081.61	данные отсутствуют	данные отсутствуют
36	415990.84	1381081.61	данные отсутствуют	данные отсутствуют
37	415995.36	1381067.42	данные отсутствуют	данные отсутствуют
37	415995.36	1381067.42	данные отсутствуют	данные отсутствуют
37	415995.36	1381067.42	данные отсутствуют	данные отсутствуют
38	416011.34	1381024.28	данные отсутствуют	данные отсутствуют
38	416011.34	1381024.28	данные отсутствуют	данные отсутствуют
38	416011.34	1381024.28	данные отсутствуют	данные отсутствуют
39	416029.62	1380986.38	данные отсутствуют	данные отсутствуют
39	416029.62	1380986.38	данные отсутствуют	данные отсутствуют
39	416029.62	1380986.38	данные отсутствуют	данные отсутствуют
39	416029.62	1380986.38	данные отсутствуют	данные отсутствуют
40	416045.78	1380959.33	данные отсутствуют	данные отсутствуют
40	416045.78	1380959.33	данные отсутствуют	данные отсутствуют
40	416045.78	1380959.33	данные отсутствуют	данные отсутствуют

Государственный регистратор		ФГИС ЕГРН
полное наименование должности	подпись	инициалы, фамилия

М.П.

Выписка из Единого государственного реестра недвижимости об объекте недвижимости  
Сведения о частях земельного участка

<b>Земельный участок</b>			
<small>(вид объекта недвижимости)</small>			
Лист № __ Раздела <b>4.2</b>	Всего листов раздела <b>4.2</b> : __	Всего разделов: __	Всего листов выписки: __
<b>17.06.2021 № 99/2021/399274695</b>			
Кадастровый номер:		<b>63:26:1305012:686</b>	

Номер точки	Координаты, м		Описание закрепления на местности	Средняя квадратическая погрешность определения координат характерных точек границы части земельного участка, м
	X	Y		
1	2	3	4	5
41	416060.04	1380937.57	данные отсутствуют	данные отсутствуют
41	416060.04	1380937.57	данные отсутствуют	данные отсутствуют
41	416060.04	1380937.57	данные отсутствуют	данные отсутствуют
42	416070.87	1380915.72	данные отсутствуют	данные отсутствуют
42	416070.87	1380915.72	данные отсутствуют	данные отсутствуют
42	416070.87	1380915.72	данные отсутствуют	данные отсутствуют
43	416074.36	1380907.17	данные отсутствуют	данные отсутствуют
43	416074.36	1380907.17	данные отсутствуют	данные отсутствуют
43	416074.36	1380907.17	данные отсутствуют	данные отсутствуют
44	416078.85	1380890.59	данные отсутствуют	данные отсутствуют
44	416078.85	1380890.59	данные отсутствуют	данные отсутствуют
44	416078.85	1380890.59	данные отсутствуют	данные отсутствуют
45	416083.16	1380867.35	данные отсутствуют	данные отсутствуют
45	416083.16	1380867.35	данные отсутствуют	данные отсутствуют
45	416083.16	1380867.35	данные отсутствуют	данные отсутствуют
46	416087.9	1380835.52	данные отсутствуют	данные отсутствуют
46	416087.9	1380835.52	данные отсутствуют	данные отсутствуют

Государственный регистратор		ФГИС ЕГРН
полное наименование должности	подпись	инициалы, фамилия

М.П.

Выписка из Единого государственного реестра недвижимости об объекте недвижимости  
Сведения о частях земельного участка

<b>Земельный участок</b>			
(вид объекта недвижимости)			
Лист № __ Раздела <b>4.2</b>	Всего листов раздела <b>4.2</b> : __	Всего разделов: __	Всего листов выписки: __
<b>17.06.2021 № 99/2021/399274695</b>			
Кадастровый номер:		<b>63:26:1305012:686</b>	

Номер точки	Координаты, м		Описание закрепления на местности	Средняя квадратическая погрешность определения координат характерных точек границы части земельного участка, м
	X	Y		
1	2	3	4	5
46	416087.9	1380835.52	данные отсутствуют	данные отсутствуют
47	416094.87	1380798.53	данные отсутствуют	данные отсутствуют
47	416094.87	1380798.53	данные отсутствуют	данные отсутствуют
47	416094.87	1380798.53	данные отсутствуют	данные отсутствуют
48	416108.7	1380758.04	данные отсутствуют	данные отсутствуют
48	416108.7	1380758.04	данные отсутствуют	данные отсутствуют
48	416108.7	1380758.04	данные отсутствуют	данные отсутствуют
49	416132.22	1380708.08	данные отсутствуют	данные отсутствуют
49	416132.22	1380708.08	данные отсутствуют	данные отсутствуют
49	416132.22	1380708.08	данные отсутствуют	данные отсутствуют
50	416156.31	1380657.55	данные отсутствуют	данные отсутствуют
50	416156.31	1380657.55	данные отсутствуют	данные отсутствуют
50	416156.31	1380657.55	данные отсутствуют	данные отсутствуют
50	416156.31	1380657.55	данные отсутствуют	данные отсутствуют
51	416167	1380641.89	данные отсутствуют	данные отсутствуют
51	416167	1380641.89	данные отсутствуют	данные отсутствуют
51	416167	1380641.89	данные отсутствуют	данные отсутствуют

Государственный регистратор		ФГИС ЕГРН
полное наименование должности	подпись	инициалы, фамилия

М.П.

Выписка из Единого государственного реестра недвижимости об объекте недвижимости  
Сведения о частях земельного участка

<b>Земельный участок</b>			
(вид объекта недвижимости)			
Лист № __ Раздела <b>4.2</b>	Всего листов раздела <b>4.2</b> : __	Всего разделов: __	Всего листов выписки: __
<b>17.06.2021 № 99/2021/399274695</b>			
Кадастровый номер:		<b>63:26:1305012:686</b>	

Номер точки	Координаты, м		Описание закрепления на местности	Средняя квадратическая погрешность определения координат характерных точек границы части земельного участка, м
	X	Y		
1	2	3	4	5
51	416167	1380641.89	данные отсутствуют	данные отсутствуют
52	416187.39	1380615.65	данные отсутствуют	данные отсутствуют
52	416187.39	1380615.65	данные отсутствуют	данные отсутствуют
52	416187.39	1380615.65	данные отсутствуют	данные отсутствуют
52	416187.39	1380615.65	данные отсутствуют	данные отсутствуют
53	416211.21	1380587.04	данные отсутствуют	данные отсутствуют
53	416211.21	1380587.04	данные отсутствуют	данные отсутствуют
53	416211.21	1380587.04	данные отсутствуют	данные отсутствуют
53	416211.21	1380587.04	данные отсутствуют	данные отсутствуют
54	416231.17	1380565.31	данные отсутствуют	данные отсутствуют
54	416231.17	1380565.31	данные отсутствуют	данные отсутствуют
54	416231.17	1380565.31	данные отсутствуют	данные отсутствуют
54	416231.17	1380565.31	данные отсутствуют	данные отсутствуют
55	416238.18	1380553.27	данные отсутствуют	данные отсутствуют
55	416238.18	1380553.27	данные отсутствуют	данные отсутствуют
55	416238.18	1380553.27	данные отсутствуют	данные отсутствуют
55	416238.18	1380553.27	данные отсутствуют	данные отсутствуют

Государственный регистратор		ФГИС ЕГРН
полное наименование должности	подпись	инициалы, фамилия

М.П.

Выписка из Единого государственного реестра недвижимости об объекте недвижимости  
Сведения о частях земельного участка

<b>Земельный участок</b>			
<small>(вид объекта недвижимости)</small>			
Лист № __ Раздела <b>4.2</b>	Всего листов раздела <b>4.2</b> : __	Всего разделов: __	Всего листов выписки: __
<b>17.06.2021 № 99/2021/399274695</b>			
Кадастровый номер:		<b>63:26:1305012:686</b>	

Номер точки	Координаты, м		Описание закрепления на местности	Средняя квадратическая погрешность определения координат характерных точек границы части земельного участка, м
	X	Y		
1	2	3	4	5
56	416236.2	1380541.26	данные отсутствуют	данные отсутствуют
56	416236.2	1380541.26	данные отсутствуют	данные отсутствуют
56	416236.2	1380541.26	данные отсутствуют	данные отсутствуют
56	416236.2	1380541.26	данные отсутствуют	данные отсутствуют
57	416230.69	1380528.86	данные отсутствуют	данные отсутствуют
57	416230.69	1380528.86	данные отсутствуют	данные отсутствуют
57	416230.69	1380528.86	данные отсутствуют	данные отсутствуют
57	416230.69	1380528.86	данные отсутствуют	данные отсутствуют
58	416214.58	1380516.11	данные отсутствуют	данные отсутствуют
58	416214.58	1380516.11	данные отсутствуют	данные отсутствуют
58	416214.58	1380516.11	данные отсутствуют	данные отсутствуют
58	416214.58	1380516.11	данные отсутствуют	данные отсутствуют
59	416207.68	1380513.82	данные отсутствуют	данные отсутствуют
59	416207.68	1380513.82	данные отсутствуют	данные отсутствуют
59	416207.68	1380513.82	данные отсутствуют	данные отсутствуют
59	416207.68	1380513.82	данные отсутствуют	данные отсутствуют
60	416219.04	1380490.09	данные отсутствуют	данные отсутствуют

Государственный регистратор		ФГИС ЕГРН
полное наименование должности	подпись	инициалы, фамилия

М.П.

Выписка из Единого государственного реестра недвижимости об объекте недвижимости  
Сведения о частях земельного участка

<b>Земельный участок</b>			
(вид объекта недвижимости)			
Лист № __ Раздела <b>4.2</b>	Всего листов раздела <b>4.2</b> : __	Всего разделов: __	Всего листов выписки: __
<b>17.06.2021 № 99/2021/399274695</b>			
Кадастровый номер:		<b>63:26:1305012:686</b>	

Номер точки	Координаты, м		Описание закрепления на местности	Средняя квадратическая погрешность определения координат характерных точек границы части земельного участка, м
	X	Y		
1	2	3	4	5
60	416219.04	1380490.09	данные отсутствуют	данные отсутствуют
60	416219.04	1380490.09	данные отсутствуют	данные отсутствуют
61	416243.55	1380425.39	данные отсутствуют	данные отсутствуют
61	416243.55	1380425.39	данные отсутствуют	данные отсутствуют
61	416243.55	1380425.39	данные отсутствуют	данные отсутствуют
62	416308.48	1380277.18	данные отсутствуют	данные отсутствуют
62	416308.48	1380277.18	данные отсутствуют	данные отсутствуют
62	416308.48	1380277.18	данные отсутствуют	данные отсутствуют
62	416308.48	1380277.18	данные отсутствуют	данные отсутствуют
63	416405.24	1380056.48	данные отсутствуют	данные отсутствуют
63	416405.24	1380056.48	данные отсутствуют	данные отсутствуют
63	416405.24	1380056.48	данные отсутствуют	данные отсутствуют
63	416405.24	1380056.48	данные отсутствуют	данные отсутствуют
63	416405.24	1380056.48	данные отсутствуют	данные отсутствуют
64	416418.35	1380062.03	данные отсутствуют	данные отсутствуют
65	416390.01	1380128.5	данные отсутствуют	данные отсутствуют
66	416327.56	1380279.71	данные отсутствуют	данные отсутствуют
Государственный регистратор				ФГИС ЕГРН
полное наименование должности			подпись	инициалы, фамилия

М.П.

Выписка из Единого государственного реестра недвижимости об объекте недвижимости  
Сведения о частях земельного участка

<b>Земельный участок</b>			
(вид объекта недвижимости)			
Лист № ___ Раздела <b>4.2</b>	Всего листов раздела <b>4.2</b> : ___	Всего разделов: ___	Всего листов выписки: ___
<b>17.06.2021 № 99/2021/399274695</b>			
Кадастровый номер:		<b>63:26:1305012:686</b>	

Номер точки	Координаты, м		Описание закрепления на местности	Средняя квадратическая погрешность определения координат характерных точек границы части земельного участка, м
	X	Y		
1	2	3	4	5
67	416303.86	1380344.51	данные отсутствуют	данные отсутствуют
68	416280.85	1380439.02	данные отсутствуют	данные отсутствуют
69	416264.16	1380505.04	данные отсутствуют	данные отсутствуют
70	416253.06	1380550.42	данные отсутствуют	данные отсутствуют
71	416211.49	1380649.4	данные отсутствуют	данные отсутствуют
72	416154.73	1380788.79	данные отсутствуют	данные отсутствуют
73	416044.17	1381068.77	данные отсутствуют	данные отсутствуют
74	416035.81	1381089.2	данные отсутствуют	данные отсутствуют
75	416031.77	1381088.5	данные отсутствуют	данные отсутствуют
76	416040.46	1381067.29	данные отсутствуют	данные отсутствуют
77	416151.02	1380787.31	данные отсутствуют	данные отсутствуют
78	416207.79	1380647.86	данные отсутствуют	данные отсутствуют
79	416249.21	1380549.31	данные отсутствуют	данные отсутствуют
80	416260.28	1380504.06	данные отсутствуют	данные отсутствуют
81	416276.97	1380438.05	данные отсутствуют	данные отсутствуют
82	416300.04	1380343.32	данные отсутствуют	данные отсутствуют
83	416323.84	1380278.22	данные отсутствуют	данные отсутствуют
Государственный регистратор				ФГИС ЕГРН
полное наименование должности			подпись	инициалы, фамилия

М.П.

Выписка из Единого государственного реестра недвижимости об объекте недвижимости  
Сведения о частях земельного участка

<b>Земельный участок</b>			
(вид объекта недвижимости)			
Лист № ___ Раздела <b>4.2</b>	Всего листов раздела <b>4.2</b> : ___	Всего разделов: ___	Всего листов выписки: ___
<b>17.06.2021 № 99/2021/399274695</b>			
Кадастровый номер:		<b>63:26:1305012:686</b>	

Номер точки	Координаты, м		Описание закрепления на местности	Средняя квадратическая погрешность определения координат характерных точек границы части земельного участка, м
	X	Y		
1	2	3	4	5
84	416386.32	1380126.95	данные отсутствуют	данные отсутствуют
85	416414.66	1380060.47	данные отсутствуют	данные отсутствуют
86	416907.89	1381179.84	данные отсутствуют	данные отсутствуют
87	416964.63	1381194.07	данные отсутствуют	данные отсутствуют
88	416826.62	1381190.75	данные отсутствуют	данные отсутствуют
89	416756.18	1381173.42	данные отсутствуют	данные отсутствуют
90	416606.75	1381139.84	данные отсутствуют	данные отсутствуют
91	416460.92	1381103.27	данные отсутствуют	данные отсутствуют
92	416315.31	1381067.71	данные отсутствуют	данные отсутствуют
93	416174.79	1381033.09	данные отсутствуют	данные отсутствуют
94	416027.4	1380995.2	данные отсутствуют	данные отсутствуют
95	416025.7	1380994.65	данные отсутствуют	данные отсутствуют
96	416040.9	1380967.68	данные отсутствуют	данные отсутствуют
97	416182.09	1381003.99	данные отсутствуют	данные отсутствуют
98	416322.48	1381038.58	данные отсутствуют	данные отсутствуют
99	416468.18	1381074.16	данные отсутствуют	данные отсутствуют
100	416613.63	1381110.65	данные отсутствуют	данные отсутствуют

Государственный регистратор		ФГИС ЕГРН
полное наименование должности	подпись	инициалы, фамилия

М.П.



Выписка из Единого государственного реестра недвижимости об объекте недвижимости  
Сведения о частях земельного участка

<b>Земельный участок</b>			
<small>(вид объекта недвижимости)</small>			
Лист № ___ Раздела <b>4.2</b>	Всего листов раздела <b>4.2</b> : ___	Всего разделов: ___	Всего листов выписки: ___
<b>17.06.2021 № 99/2021/399274695</b>			
Кадастровый номер:		<b>63:26:1305012:686</b>	

Номер точки	Координаты, м		Описание закрепления на местности	Средняя квадратическая погрешность определения координат характерных точек границы части земельного участка, м
	X	Y		
1	2	3	4	5
101	416763.2	1381144.25	данные отсутствуют	данные отсутствуют
102	416474.33	1380085.68	данные отсутствуют	данные отсутствуют
103	416377.18	1380307.29	данные отсутствуют	данные отсутствуют
104	416313.01	1380453.73	данные отсутствуют	данные отсутствуют
105	416288.06	1380519.64	данные отсутствуют	данные отсутствуют
106	416268.45	1380560.74	данные отсутствуют	данные отсутствуют
107	416266.01	1380560.86	данные отсутствуют	данные отсутствуют
108	416262.8	1380566.83	данные отсутствуют	данные отсутствуют
109	416223.8	1380651.74	данные отсутствуют	данные отсутствуют
110	416225.57	1380653.1	данные отсутствуют	данные отсутствуют
111	416199.61	1380708.76	данные отсутствуют	данные отсутствуют
112	416131.32	1380856.38	данные отсутствуют	данные отсутствуют
113	416098.6	1380931.29	данные отсутствуют	данные отсутствуют
114	416077.21	1380980.2	данные отсутствуют	данные отсутствуют
115	416028.3	1381087.95	данные отсутствуют	данные отсутствуют
116	416219.04	1380490.1	данные отсутствуют	данные отсутствуют
117	416243.56	1380425.39	данные отсутствуют	данные отсутствуют

Государственный регистратор		ФГИС ЕГРН
полное наименование должности	подпись	инициалы, фамилия

М.П.

Выписка из Единого государственного реестра недвижимости об объекте недвижимости  
Сведения о частях земельного участка

<b>Земельный участок</b>			
(вид объекта недвижимости)			
Лист № ___ Раздела <b>4.2</b>	Всего листов раздела <b>4.2</b> : ___	Всего разделов: ___	Всего листов выписки: ___
<b>17.06.2021 № 99/2021/399274695</b>			
Кадастровый номер:		<b>63:26:1305012:686</b>	

Номер точки	Координаты, м		Описание закрепления на местности	Средняя квадратическая погрешность определения координат характерных точек границы части земельного участка, м
	X	Y		
1	2	3	4	5
118	416308.49	1380277.18	данные отсутствуют	данные отсутствуют
119	416810.22	1380227.61	данные отсутствуют	данные отсутствуют
119	416810.22	1380227.61	данные отсутствуют	данные отсутствуют
120	416903.9	1380329.1	данные отсутствуют	данные отсутствуют
120	416903.9	1380329.1	данные отсутствуют	данные отсутствуют
121	416951.43	1380372.8	данные отсутствуют	данные отсутствуют
121	416951.43	1380372.8	данные отсутствуют	данные отсутствуют
122	416970.59	1380526.57	данные отсутствуют	данные отсутствуют
122	416970.59	1380526.57	данные отсутствуют	данные отсутствуют
123	416834.04	1380401.02	данные отсутствуют	данные отсутствуют
123	416834.04	1380401.02	данные отсутствуют	данные отсутствуют
124	416586.89	1380133.24	данные отсутствуют	данные отсутствуют
124	416586.89	1380133.24	данные отсутствуют	данные отсутствуют
125	416309.31	1380275.28	данные отсутствуют	данные отсутствуют
125	416309.31	1380275.28	данные отсутствуют	данные отсутствуют
126	416624.46	1380616.79	данные отсутствуют	данные отсутствуют
126	416624.46	1380616.79	данные отсутствуют	данные отсутствуют
Государственный регистратор				ФГИС ЕГРН
полное наименование должности			подпись	инициалы, фамилия

М.П.

Выписка из Единого государственного реестра недвижимости об объекте недвижимости  
Сведения о частях земельного участка

<b>Земельный участок</b>			
<small>(вид объекта недвижимости)</small>			
Лист № __ Раздела <b>4.2</b>	Всего листов раздела <b>4.2</b> : __	Всего разделов: __	Всего листов выписки: __
<b>17.06.2021 № 99/2021/399274695</b>			
Кадастровый номер:		<b>63:26:1305012:686</b>	

Номер точки	Координаты, м		Описание закрепления на местности	Средняя квадратическая погрешность определения координат характерных точек границы части земельного участка, м
	X	Y		
1	2	3	4	5
127	416981.35	1380945.13	данные отсутствуют	данные отсутствуют
127	416981.35	1380945.13	данные отсутствуют	данные отсутствуют
128	417059.67	1381006.18	данные отсутствуют	данные отсутствуют
128	417059.67	1381006.18	данные отсутствуют	данные отсутствуют
129	417071.77	1381151.68	данные отсутствуют	данные отсутствуют
130	416909.99	1381025.55	данные отсутствуют	данные отсутствуют
131	416549.58	1380693.89	данные отсутствуют	данные отсутствуют
132	416262.3	1380382.58	данные отсутствуют	данные отсутствуют
133	416451.81	1380134.48	данные отсутствуют	данные отсутствуют
133	416451.81	1380134.48	данные отсутствуют	данные отсутствуют
134	416764.18	1380472.95	данные отсутствуют	данные отсутствуют
134	416764.18	1380472.95	данные отсутствуют	данные отсутствуют
135	417082.24	1380765.46	данные отсутствуют	данные отсутствуют
135	417082.24	1380765.46	данные отсутствуют	данные отсутствуют
136	417111.75	1380919.86	данные отсутствуют	данные отсутствуют
136	417111.75	1380919.86	данные отсутствуют	данные отсутствуют
137	417047.91	1380870.11	данные отсутствуют	данные отсутствуют

Государственный регистратор		ФГИС ЕГРН
полное наименование должности	подпись	инициалы, фамилия

М.П.

Выписка из Единого государственного реестра недвижимости об объекте недвижимости  
Сведения о частях земельного участка

<b>Земельный участок</b>			
(вид объекта недвижимости)			
Лист № __ Раздела <b>4.2</b>	Всего листов раздела <b>4.2</b> : __	Всего разделов: __	Всего листов выписки: __
<b>17.06.2021 № 99/2021/399274695</b>			
Кадастровый номер:		<b>63:26:1305012:686</b>	

Номер точки	Координаты, м		Описание закрепления на местности	Средняя квадратическая погрешность определения координат характерных точек границы части земельного участка, м
	X	Y		
1	2	3	4	5
137	417047.91	1380870.11	данные отсутствуют	данные отсутствуют
138	416694.32	1380544.87	данные отсутствуют	данные отсутствуют
138	416694.32	1380544.87	данные отсутствуют	данные отсутствуют
139	416375.51	1380199.41	данные отсутствуют	данные отсутствуют
139	416375.51	1380199.41	данные отсутствуют	данные отсутствуют
140	416354.39	1380172.46	данные отсутствуют	данные отсутствуют
140	416354.39	1380172.46	данные отсутствуют	данные отсутствуют
141	416400	1380068.43	данные отсутствуют	данные отсутствуют
141	416400	1380068.43	данные отсутствуют	данные отсутствуют
142	417111.13	1380877.53	данные отсутствуют	данные отсутствуют
142	417111.13	1380877.53	данные отсутствуют	данные отсутствуют
143	416903.45	1380602.42	данные отсутствуют	данные отсутствуют
143	416903.45	1380602.42	данные отсутствуют	данные отсутствуют
144	416763.73	1380399.69	данные отсутствуют	данные отсутствуют
144	416763.73	1380399.69	данные отсутствуют	данные отсутствуют
145	416600.51	1380138.99	данные отсутствуют	данные отсутствуют
145	416600.51	1380138.99	данные отсутствуют	данные отсутствуют
Государственный регистратор				ФГИС ЕГРН
полное наименование должности			подпись	инициалы, фамилия

М.П.

Выписка из Единого государственного реестра недвижимости об объекте недвижимости  
**Сведения о частях земельного участка**

<b>Земельный участок</b>			
<small>(вид объекта недвижимости)</small>			
Лист № ___ Раздела <b>4.2</b>	Всего листов раздела <b>4.2</b> : ___	Всего разделов: ___	Всего листов выписки: ___
<b>17.06.2021 № 99/2021/399274695</b>			
Кадастровый номер:		<b>63:26:1305012:686</b>	

Номер точки	Координаты, м		Описание закрепления на местности	Средняя квадратическая погрешность определения координат характерных точек границы части земельного участка, м
	X	Y		
1	2	3	4	5
146	416147.85	1381108.18	данные отсутствуют	данные отсутствуют
146	416147.85	1381108.18	данные отсутствуют	данные отсутствуют
147	416045.53	1380959.74	данные отсутствуют	данные отсутствуют
147	416045.53	1380959.74	данные отсутствуют	данные отсутствуют
148	416929.65	1380283.52	данные отсутствуют	данные отсутствуют
149	416680.84	1380395.33	данные отсутствуют	данные отсутствуют
150	416143.8	1380683.79	данные отсутствуют	данные отсутствуют

Государственный регистратор		ФГИС ЕГРН
полное наименование должности	подпись	инициалы, фамилия

М.П.

Выписка из Единого государственного реестра недвижимости об объекте недвижимости  
Сведения о частях земельного участка

<b>Земельный участок</b>				
<small>(вид объекта недвижимости)</small>				
Лист № __ Раздела <b>4.2</b>		Всего листов раздела <b>4.2</b> : __		Всего разделов: __
Всего листов выписки: __				
<b>17.06.2021 № 99/2021/399274695</b>				
Кадастровый номер:			<b>63:26:1305012:686</b>	
Сведения о характерных точках границы части (частей) земельного участка				
Учетный номер части: 2				
Система координат: МСК-05				
Зона №				
Номер точки	Координаты, м		Описание закрепления на местности	Средняя квадратическая погрешность определения координат характерных точек границы части земельного участка, м
	X	Y		
1	2	3	4	5
1	416922.55	1380275.07	данные отсутствуют	данные отсутствуют
1	416922.55	1380275.07	данные отсутствуют	данные отсутствуют
1	416922.55	1380275.07	данные отсутствуют	данные отсутствуют
1	416922.55	1380275.07	данные отсутствуют	данные отсутствуют
2	416935.75	1380290.77	данные отсутствуют	данные отсутствуют
2	416935.75	1380290.77	данные отсутствуют	данные отсутствуют
2	416935.75	1380290.77	данные отсутствуют	данные отсутствуют
3	416948.77	1380324.84	данные отсутствуют	данные отсутствуют
3	416948.77	1380324.84	данные отсутствуют	данные отсутствуют
3	416948.77	1380324.84	данные отсутствуют	данные отсутствуют
4	416951.98	1380382.67	данные отсутствуют	данные отсутствуют
4	416951.98	1380382.67	данные отсутствуют	данные отсутствуют
4	416951.98	1380382.67	данные отсутствуют	данные отсутствуют
5	416947.44	1380436.75	данные отсутствуют	данные отсутствуют
5	416947.44	1380436.75	данные отсутствуют	данные отсутствуют
5	416947.44	1380436.75	данные отсутствуют	данные отсутствуют
Государственный регистратор			ФГИС ЕГРН	
полное наименование должности			подпись	
			инициалы, фамилия	

М.П.

Выписка из Единого государственного реестра недвижимости об объекте недвижимости  
Сведения о частях земельного участка

<b>Земельный участок</b>			
<small>(вид объекта недвижимости)</small>			
Лист № __ Раздела <b>4.2</b>	Всего листов раздела <b>4.2</b> : __	Всего разделов: __	Всего листов выписки: __
<b>17.06.2021 № 99/2021/399274695</b>			
Кадастровый номер:		<b>63:26:1305012:686</b>	

Номер точки	Координаты, м		Описание закрепления на местности	Средняя квадратическая погрешность определения координат характерных точек границы части земельного участка, м
	X	Y		
1	2	3	4	5
6	416951.35	1380474.79	данные отсутствуют	данные отсутствуют
6	416951.35	1380474.79	данные отсутствуют	данные отсутствуют
6	416951.35	1380474.79	данные отсутствуют	данные отсутствуют
7	416958.02	1380503.16	данные отсутствуют	данные отсутствуют
7	416958.02	1380503.16	данные отсутствуют	данные отсутствуют
7	416958.02	1380503.16	данные отсутствуют	данные отсутствуют
8	416971.38	1380528.05	данные отсутствуют	данные отсутствуют
8	416971.38	1380528.05	данные отсутствуют	данные отсутствуют
8	416971.38	1380528.05	данные отсутствуют	данные отсутствуют
9	416996.81	1380553.26	данные отсутствуют	данные отсутствуют
9	416996.81	1380553.26	данные отсутствуют	данные отсутствуют
9	416996.81	1380553.26	данные отсутствуют	данные отсутствуют
10	417013.58	1380579.55	данные отсутствуют	данные отсутствуют
10	417013.58	1380579.55	данные отсутствуют	данные отсутствуют
10	417013.58	1380579.55	данные отсутствуют	данные отсутствуют
11	417027.13	1380617.94	данные отсутствуют	данные отсутствуют
11	417027.13	1380617.94	данные отсутствуют	данные отсутствуют

Государственный регистратор		ФГИС ЕГРН
полное наименование должности	подпись	инициалы, фамилия

М.П.

Выписка из Единого государственного реестра недвижимости об объекте недвижимости  
Сведения о частях земельного участка

<b>Земельный участок</b>			
<small>(вид объекта недвижимости)</small>			
Лист № __ Раздела <b>4.2</b>	Всего листов раздела <b>4.2</b> : __	Всего разделов: __	Всего листов выписки: __
<b>17.06.2021 № 99/2021/399274695</b>			
Кадастровый номер:		<b>63:26:1305012:686</b>	

Номер точки	Координаты, м		Описание закрепления на местности	Средняя квадратическая погрешность определения координат характерных точек границы части земельного участка, м
	X	Y		
1	2	3	4	5
11	417027.13	1380617.94	данные отсутствуют	данные отсутствуют
12	417042.5	1380648.1	данные отсутствуют	данные отсутствуют
12	417042.5	1380648.1	данные отсутствуют	данные отсутствуют
12	417042.5	1380648.1	данные отсутствуют	данные отсутствуют
13	417061.64	1380671.47	данные отсутствуют	данные отсутствуют
13	417061.64	1380671.47	данные отсутствуют	данные отсутствуют
13	417061.64	1380671.47	данные отсутствуют	данные отсутствуют
14	417074.95	1380692.51	данные отсутствуют	данные отсутствуют
14	417074.95	1380692.51	данные отсутствуют	данные отсутствуют
14	417074.95	1380692.51	данные отсутствуют	данные отсутствуют
15	417081.67	1380724.73	данные отсутствуют	данные отсутствуют
15	417081.67	1380724.73	данные отсутствуют	данные отсутствуют
15	417081.67	1380724.73	данные отсутствуют	данные отсутствуют
16	417082.17	1380760.41	данные отсутствуют	данные отсутствуют
16	417082.17	1380760.41	данные отсутствуют	данные отсутствуют
16	417082.17	1380760.41	данные отсутствуют	данные отсутствуют
17	417082.65	1380794.16	данные отсутствуют	данные отсутствуют

Государственный регистратор		ФГИС ЕГРН
полное наименование должности	подпись	инициалы, фамилия

М.П.



Выписка из Единого государственного реестра недвижимости об объекте недвижимости  
Сведения о частях земельного участка

<b>Земельный участок</b>			
(вид объекта недвижимости)			
Лист № __ Раздела <b>4.2</b>	Всего листов раздела <b>4.2</b> : __	Всего разделов: __	Всего листов выписки: __
<b>17.06.2021 № 99/2021/399274695</b>			
Кадастровый номер:		<b>63:26:1305012:686</b>	

Номер точки	Координаты, м		Описание закрепления на местности	Средняя квадратическая погрешность определения координат характерных точек границы части земельного участка, м
	X	Y		
1	2	3	4	5
17	417082.65	1380794.16	данные отсутствуют	данные отсутствуют
17	417082.65	1380794.16	данные отсутствуют	данные отсутствуют
18	417096.75	1380837.37	данные отсутствуют	данные отсутствуют
18	417096.75	1380837.37	данные отсутствуют	данные отсутствуют
18	417096.75	1380837.37	данные отсутствуют	данные отсутствуют
19	417106.25	1380861.84	данные отсутствуют	данные отсутствуют
19	417106.25	1380861.84	данные отсутствуют	данные отсутствуют
19	417106.25	1380861.84	данные отсутствуют	данные отсутствуют
20	417112.82	1380882.96	данные отсутствуют	данные отсутствуют
20	417112.82	1380882.96	данные отсутствуют	данные отсутствуют
20	417112.82	1380882.96	данные отсутствуют	данные отсутствуют
21	417114.58	1380905.61	данные отсутствуют	данные отсутствуют
21	417114.58	1380905.61	данные отсутствуют	данные отсутствуют
21	417114.58	1380905.61	данные отсутствуют	данные отсутствуют
22	417108.73	1380935.11	данные отсутствуют	данные отсутствуют
22	417108.73	1380935.11	данные отсутствуют	данные отсутствуют
22	417108.73	1380935.11	данные отсутствуют	данные отсутствуют

Государственный регистратор		ФГИС ЕГРН
полное наименование должности	подпись	инициалы, фамилия

М.П.

Выписка из Единого государственного реестра недвижимости об объекте недвижимости  
Сведения о частях земельного участка

<b>Земельный участок</b>			
<small>(вид объекта недвижимости)</small>			
Лист № ___ Раздела <b>4.2</b>	Всего листов раздела <b>4.2</b> : ___	Всего разделов: ___	Всего листов выписки: ___
<b>17.06.2021 № 99/2021/399274695</b>			
Кадастровый номер:		<b>63:26:1305012:686</b>	

Номер точки	Координаты, м		Описание закрепления на местности	Средняя квадратическая погрешность определения координат характерных точек границы части земельного участка, м
	X	Y		
1	2	3	4	5
23	417090.37	1380966.71	данные отсутствуют	данные отсутствуют
23	417090.37	1380966.71	данные отсутствуют	данные отсутствуют
23	417090.37	1380966.71	данные отсутствуют	данные отсутствуют
24	417068.11	1380995.02	данные отсутствуют	данные отсутствуют
24	417068.11	1380995.02	данные отсутствуют	данные отсутствуют
24	417068.11	1380995.02	данные отсутствуют	данные отсутствуют
25	417054.85	1381012.56	данные отсутствуют	данные отсутствуют
25	417054.85	1381012.56	данные отсутствуют	данные отсутствуют
25	417054.85	1381012.56	данные отсутствуют	данные отсутствуют
26	417048.87	1381032.42	данные отсутствуют	данные отсутствуют
26	417048.87	1381032.42	данные отсутствуют	данные отсутствуют
26	417048.87	1381032.42	данные отсутствуют	данные отсутствуют
27	417045.22	1381047.42	данные отсутствуют	данные отсутствуют
27	417045.22	1381047.42	данные отсутствуют	данные отсутствуют
27	417045.22	1381047.42	данные отсутствуют	данные отсутствуют
28	417044.11	1381071.54	данные отсутствуют	данные отсутствуют
28	417044.11	1381071.54	данные отсутствуют	данные отсутствуют

Государственный регистратор		ФГИС ЕГРН
полное наименование должности	подпись	инициалы, фамилия

М.П.

Выписка из Единого государственного реестра недвижимости об объекте недвижимости  
Сведения о частях земельного участка

<b>Земельный участок</b>			
(вид объекта недвижимости)			
Лист № __ Раздела <b>4.2</b>	Всего листов раздела <b>4.2</b> : __	Всего разделов: __	Всего листов выписки: __
<b>17.06.2021 № 99/2021/399274695</b>			
Кадастровый номер:		<b>63:26:1305012:686</b>	

Номер точки	Координаты, м		Описание закрепления на местности	Средняя квадратическая погрешность определения координат характерных точек границы части земельного участка, м
	X	Y		
1	2	3	4	5
28	417044.11	1381071.54	данные отсутствуют	данные отсутствуют
29	417057.95	1381094.98	данные отсутствуют	данные отсутствуют
29	417057.95	1381094.98	данные отсутствуют	данные отсутствуют
29	417057.95	1381094.98	данные отсутствуют	данные отсутствуют
30	417072.8	1381121.79	данные отсутствуют	данные отсутствуют
30	417072.8	1381121.79	данные отсутствуют	данные отсутствуют
30	417072.8	1381121.79	данные отсутствуют	данные отсутствуют
31	417072.85	1381147.65	данные отсутствуют	данные отсутствуют
31	417072.85	1381147.65	данные отсутствуют	данные отсутствуют
31	417072.85	1381147.65	данные отсутствуют	данные отсутствуют
32	417065.97	1381173.3	данные отсутствуют	данные отсутствуют
32	417065.97	1381173.3	данные отсутствуют	данные отсутствуют
33	417051.83	1381196.17	данные отсутствуют	данные отсутствуют
33	417051.83	1381196.17	данные отсутствуют	данные отсутствуют
34	416792.42	1381189.93	данные отсутствуют	данные отсутствуют
34	416792.42	1381189.93	данные отсутствуют	данные отсутствуют
35	416282.33	1381130.94	данные отсутствуют	данные отсутствуют

Государственный регистратор		ФГИС ЕГРН
полное наименование должности	подпись	инициалы, фамилия

М.П.

Выписка из Единого государственного реестра недвижимости об объекте недвижимости  
Сведения о частях земельного участка

<b>Земельный участок</b>			
(вид объекта недвижимости)			
Лист № __ Раздела <b>4.2</b>	Всего листов раздела <b>4.2</b> : __	Всего разделов: __	Всего листов выписки: __
<b>17.06.2021 № 99/2021/399274695</b>			
Кадастровый номер:		<b>63:26:1305012:686</b>	

Номер точки	Координаты, м		Описание закрепления на местности	Средняя квадратическая погрешность определения координат характерных точек границы части земельного участка, м
	X	Y		
1	2	3	4	5
35	416282.33	1381130.94	данные отсутствуют	данные отсутствуют
36	415990.84	1381081.61	данные отсутствуют	данные отсутствуют
36	415990.84	1381081.61	данные отсутствуют	данные отсутствуют
36	415990.84	1381081.61	данные отсутствуют	данные отсутствуют
37	415995.36	1381067.42	данные отсутствуют	данные отсутствуют
37	415995.36	1381067.42	данные отсутствуют	данные отсутствуют
37	415995.36	1381067.42	данные отсутствуют	данные отсутствуют
38	416011.34	1381024.28	данные отсутствуют	данные отсутствуют
38	416011.34	1381024.28	данные отсутствуют	данные отсутствуют
38	416011.34	1381024.28	данные отсутствуют	данные отсутствуют
39	416029.62	1380986.38	данные отсутствуют	данные отсутствуют
39	416029.62	1380986.38	данные отсутствуют	данные отсутствуют
39	416029.62	1380986.38	данные отсутствуют	данные отсутствуют
39	416029.62	1380986.38	данные отсутствуют	данные отсутствуют
40	416045.78	1380959.33	данные отсутствуют	данные отсутствуют
40	416045.78	1380959.33	данные отсутствуют	данные отсутствуют
40	416045.78	1380959.33	данные отсутствуют	данные отсутствуют

Государственный регистратор		ФГИС ЕГРН
полное наименование должности	подпись	инициалы, фамилия

М.П.

Выписка из Единого государственного реестра недвижимости об объекте недвижимости  
Сведения о частях земельного участка

<b>Земельный участок</b>			
(вид объекта недвижимости)			
Лист № __ Раздела <b>4.2</b>	Всего листов раздела <b>4.2</b> : __	Всего разделов: __	Всего листов выписки: __
<b>17.06.2021 № 99/2021/399274695</b>			
Кадастровый номер:		<b>63:26:1305012:686</b>	

Номер точки	Координаты, м		Описание закрепления на местности	Средняя квадратическая погрешность определения координат характерных точек границы части земельного участка, м
	X	Y		
1	2	3	4	5
41	416060.04	1380937.57	данные отсутствуют	данные отсутствуют
41	416060.04	1380937.57	данные отсутствуют	данные отсутствуют
41	416060.04	1380937.57	данные отсутствуют	данные отсутствуют
42	416070.87	1380915.72	данные отсутствуют	данные отсутствуют
42	416070.87	1380915.72	данные отсутствуют	данные отсутствуют
42	416070.87	1380915.72	данные отсутствуют	данные отсутствуют
43	416074.36	1380907.17	данные отсутствуют	данные отсутствуют
43	416074.36	1380907.17	данные отсутствуют	данные отсутствуют
43	416074.36	1380907.17	данные отсутствуют	данные отсутствуют
44	416078.85	1380890.59	данные отсутствуют	данные отсутствуют
44	416078.85	1380890.59	данные отсутствуют	данные отсутствуют
44	416078.85	1380890.59	данные отсутствуют	данные отсутствуют
45	416083.16	1380867.35	данные отсутствуют	данные отсутствуют
45	416083.16	1380867.35	данные отсутствуют	данные отсутствуют
45	416083.16	1380867.35	данные отсутствуют	данные отсутствуют
46	416087.9	1380835.52	данные отсутствуют	данные отсутствуют
46	416087.9	1380835.52	данные отсутствуют	данные отсутствуют

Государственный регистратор		ФГИС ЕГРН
полное наименование должности	подпись	инициалы, фамилия

М.П.

Выписка из Единого государственного реестра недвижимости об объекте недвижимости  
Сведения о частях земельного участка

<b>Земельный участок</b>			
(вид объекта недвижимости)			
Лист № ___ Раздела <b>4.2</b>	Всего листов раздела <b>4.2</b> : ___	Всего разделов: ___	Всего листов выписки: ___
<b>17.06.2021 № 99/2021/399274695</b>			
Кадастровый номер:		<b>63:26:1305012:686</b>	

Номер точки	Координаты, м		Описание закрепления на местности	Средняя квадратическая погрешность определения координат характерных точек границы части земельного участка, м
	X	Y		
1	2	3	4	5
46	416087.9	1380835.52	данные отсутствуют	данные отсутствуют
47	416094.87	1380798.53	данные отсутствуют	данные отсутствуют
47	416094.87	1380798.53	данные отсутствуют	данные отсутствуют
47	416094.87	1380798.53	данные отсутствуют	данные отсутствуют
48	416108.7	1380758.04	данные отсутствуют	данные отсутствуют
48	416108.7	1380758.04	данные отсутствуют	данные отсутствуют
48	416108.7	1380758.04	данные отсутствуют	данные отсутствуют
49	416132.22	1380708.08	данные отсутствуют	данные отсутствуют
49	416132.22	1380708.08	данные отсутствуют	данные отсутствуют
49	416132.22	1380708.08	данные отсутствуют	данные отсутствуют
50	416156.31	1380657.55	данные отсутствуют	данные отсутствуют
50	416156.31	1380657.55	данные отсутствуют	данные отсутствуют
50	416156.31	1380657.55	данные отсутствуют	данные отсутствуют
50	416156.31	1380657.55	данные отсутствуют	данные отсутствуют
51	416167	1380641.89	данные отсутствуют	данные отсутствуют
51	416167	1380641.89	данные отсутствуют	данные отсутствуют
51	416167	1380641.89	данные отсутствуют	данные отсутствуют

Государственный регистратор		ФГИС ЕГРН
полное наименование должности	подпись	инициалы, фамилия

М.П.

Выписка из Единого государственного реестра недвижимости об объекте недвижимости  
**Сведения о частях земельного участка**

<b>Земельный участок</b>			
(вид объекта недвижимости)			
Лист № __ Раздела <b>4.2</b>	Всего листов раздела <b>4.2</b> : __	Всего разделов: __	Всего листов выписки: __
<b>17.06.2021 № 99/2021/399274695</b>			
Кадастровый номер:		<b>63:26:1305012:686</b>	

Номер точки	Координаты, м		Описание закрепления на местности	Средняя квадратическая погрешность определения координат характерных точек границы части земельного участка, м
	X	Y		
1	2	3	4	5
51	416167	1380641.89	данные отсутствуют	данные отсутствуют
52	416187.39	1380615.65	данные отсутствуют	данные отсутствуют
52	416187.39	1380615.65	данные отсутствуют	данные отсутствуют
52	416187.39	1380615.65	данные отсутствуют	данные отсутствуют
52	416187.39	1380615.65	данные отсутствуют	данные отсутствуют
53	416211.21	1380587.04	данные отсутствуют	данные отсутствуют
53	416211.21	1380587.04	данные отсутствуют	данные отсутствуют
53	416211.21	1380587.04	данные отсутствуют	данные отсутствуют
53	416211.21	1380587.04	данные отсутствуют	данные отсутствуют
54	416231.17	1380565.31	данные отсутствуют	данные отсутствуют
54	416231.17	1380565.31	данные отсутствуют	данные отсутствуют
54	416231.17	1380565.31	данные отсутствуют	данные отсутствуют
54	416231.17	1380565.31	данные отсутствуют	данные отсутствуют
55	416238.18	1380553.27	данные отсутствуют	данные отсутствуют
55	416238.18	1380553.27	данные отсутствуют	данные отсутствуют
55	416238.18	1380553.27	данные отсутствуют	данные отсутствуют
55	416238.18	1380553.27	данные отсутствуют	данные отсутствуют

Государственный регистратор		ФГИС ЕГРН
полное наименование должности	подпись	инициалы, фамилия

М.П.

Выписка из Единого государственного реестра недвижимости об объекте недвижимости  
Сведения о частях земельного участка

<b>Земельный участок</b>			
<small>(вид объекта недвижимости)</small>			
Лист № __ Раздела <b>4.2</b>	Всего листов раздела <b>4.2</b> : __	Всего разделов: __	Всего листов выписки: __
<b>17.06.2021 № 99/2021/399274695</b>			
Кадастровый номер:		<b>63:26:1305012:686</b>	

Номер точки	Координаты, м		Описание закрепления на местности	Средняя квадратическая погрешность определения координат характерных точек границы части земельного участка, м
	X	Y		
1	2	3	4	5
56	416236.2	1380541.26	данные отсутствуют	данные отсутствуют
56	416236.2	1380541.26	данные отсутствуют	данные отсутствуют
56	416236.2	1380541.26	данные отсутствуют	данные отсутствуют
56	416236.2	1380541.26	данные отсутствуют	данные отсутствуют
57	416230.69	1380528.86	данные отсутствуют	данные отсутствуют
57	416230.69	1380528.86	данные отсутствуют	данные отсутствуют
57	416230.69	1380528.86	данные отсутствуют	данные отсутствуют
57	416230.69	1380528.86	данные отсутствуют	данные отсутствуют
58	416214.58	1380516.11	данные отсутствуют	данные отсутствуют
58	416214.58	1380516.11	данные отсутствуют	данные отсутствуют
58	416214.58	1380516.11	данные отсутствуют	данные отсутствуют
58	416214.58	1380516.11	данные отсутствуют	данные отсутствуют
59	416207.68	1380513.82	данные отсутствуют	данные отсутствуют
59	416207.68	1380513.82	данные отсутствуют	данные отсутствуют
59	416207.68	1380513.82	данные отсутствуют	данные отсутствуют
59	416207.68	1380513.82	данные отсутствуют	данные отсутствуют
60	416219.04	1380490.09	данные отсутствуют	данные отсутствуют

Государственный регистратор		ФГИС ЕГРН
полное наименование должности	подпись	инициалы, фамилия

М.П.



Выписка из Единого государственного реестра недвижимости об объекте недвижимости  
Сведения о частях земельного участка

<b>Земельный участок</b>			
(вид объекта недвижимости)			
Лист № __ Раздела <b>4.2</b>	Всего листов раздела <b>4.2</b> : __	Всего разделов: __	Всего листов выписки: __
<b>17.06.2021 № 99/2021/399274695</b>			
Кадастровый номер:		<b>63:26:1305012:686</b>	

Номер точки	Координаты, м		Описание закрепления на местности	Средняя квадратическая погрешность определения координат характерных точек границы части земельного участка, м
	X	Y		
1	2	3	4	5
60	416219.04	1380490.09	данные отсутствуют	данные отсутствуют
60	416219.04	1380490.09	данные отсутствуют	данные отсутствуют
61	416243.55	1380425.39	данные отсутствуют	данные отсутствуют
61	416243.55	1380425.39	данные отсутствуют	данные отсутствуют
61	416243.55	1380425.39	данные отсутствуют	данные отсутствуют
62	416308.48	1380277.18	данные отсутствуют	данные отсутствуют
62	416308.48	1380277.18	данные отсутствуют	данные отсутствуют
62	416308.48	1380277.18	данные отсутствуют	данные отсутствуют
62	416308.48	1380277.18	данные отсутствуют	данные отсутствуют
63	416405.24	1380056.48	данные отсутствуют	данные отсутствуют
63	416405.24	1380056.48	данные отсутствуют	данные отсутствуют
63	416405.24	1380056.48	данные отсутствуют	данные отсутствуют
63	416405.24	1380056.48	данные отсутствуют	данные отсутствуют
63	416405.24	1380056.48	данные отсутствуют	данные отсутствуют
64	416418.35	1380062.03	данные отсутствуют	данные отсутствуют
65	416390.01	1380128.5	данные отсутствуют	данные отсутствуют
66	416327.56	1380279.71	данные отсутствуют	данные отсутствуют
Государственный регистратор				ФГИС ЕГРН
полное наименование должности			подпись	инициалы, фамилия

М.П.

Выписка из Единого государственного реестра недвижимости об объекте недвижимости  
Сведения о частях земельного участка

<b>Земельный участок</b>			
(вид объекта недвижимости)			
Лист № ___ Раздела <b>4.2</b>	Всего листов раздела <b>4.2</b> : ___	Всего разделов: ___	Всего листов выписки: ___
<b>17.06.2021 № 99/2021/399274695</b>			
Кадастровый номер:		<b>63:26:1305012:686</b>	

Номер точки	Координаты, м		Описание закрепления на местности	Средняя квадратическая погрешность определения координат характерных точек границы части земельного участка, м
	X	Y		
1	2	3	4	5
67	416303.86	1380344.51	данные отсутствуют	данные отсутствуют
68	416280.85	1380439.02	данные отсутствуют	данные отсутствуют
69	416264.16	1380505.04	данные отсутствуют	данные отсутствуют
70	416253.06	1380550.42	данные отсутствуют	данные отсутствуют
71	416211.49	1380649.4	данные отсутствуют	данные отсутствуют
72	416154.73	1380788.79	данные отсутствуют	данные отсутствуют
73	416044.17	1381068.77	данные отсутствуют	данные отсутствуют
74	416035.81	1381089.2	данные отсутствуют	данные отсутствуют
75	416031.77	1381088.5	данные отсутствуют	данные отсутствуют
76	416040.46	1381067.29	данные отсутствуют	данные отсутствуют
77	416151.02	1380787.31	данные отсутствуют	данные отсутствуют
78	416207.79	1380647.86	данные отсутствуют	данные отсутствуют
79	416249.21	1380549.31	данные отсутствуют	данные отсутствуют
80	416260.28	1380504.06	данные отсутствуют	данные отсутствуют
81	416276.97	1380438.05	данные отсутствуют	данные отсутствуют
82	416300.04	1380343.32	данные отсутствуют	данные отсутствуют
83	416323.84	1380278.22	данные отсутствуют	данные отсутствуют

Государственный регистратор		ФГИС ЕГРН
полное наименование должности	подпись	инициалы, фамилия

М.П.

Выписка из Единого государственного реестра недвижимости об объекте недвижимости  
**Сведения о частях земельного участка**

<b>Земельный участок</b>			
(вид объекта недвижимости)			
Лист № ___ Раздела <b>4.2</b>	Всего листов раздела <b>4.2</b> : ___	Всего разделов: ___	Всего листов выписки: ___
<b>17.06.2021 № 99/2021/399274695</b>			
Кадастровый номер:		<b>63:26:1305012:686</b>	

Номер точки	Координаты, м		Описание закрепления на местности	Средняя квадратическая погрешность определения координат характерных точек границы части земельного участка, м
	X	Y		
1	2	3	4	5
84	416386.32	1380126.95	данные отсутствуют	данные отсутствуют
85	416414.66	1380060.47	данные отсутствуют	данные отсутствуют
86	416907.89	1381179.84	данные отсутствуют	данные отсутствуют
87	416964.63	1381194.07	данные отсутствуют	данные отсутствуют
88	416826.62	1381190.75	данные отсутствуют	данные отсутствуют
89	416756.18	1381173.42	данные отсутствуют	данные отсутствуют
90	416606.75	1381139.84	данные отсутствуют	данные отсутствуют
91	416460.92	1381103.27	данные отсутствуют	данные отсутствуют
92	416315.31	1381067.71	данные отсутствуют	данные отсутствуют
93	416174.79	1381033.09	данные отсутствуют	данные отсутствуют
94	416027.4	1380995.2	данные отсутствуют	данные отсутствуют
95	416025.7	1380994.65	данные отсутствуют	данные отсутствуют
96	416040.9	1380967.68	данные отсутствуют	данные отсутствуют
97	416182.09	1381003.99	данные отсутствуют	данные отсутствуют
98	416322.48	1381038.58	данные отсутствуют	данные отсутствуют
99	416468.18	1381074.16	данные отсутствуют	данные отсутствуют
100	416613.63	1381110.65	данные отсутствуют	данные отсутствуют
Государственный регистратор				ФГИС ЕГРН
полное наименование должности			подпись	инициалы, фамилия

М.П.

Выписка из Единого государственного реестра недвижимости об объекте недвижимости  
Сведения о частях земельного участка

<b>Земельный участок</b>			
(вид объекта недвижимости)			
Лист № ___ Раздела <b>4.2</b>	Всего листов раздела <b>4.2</b> : ___	Всего разделов: ___	Всего листов выписки: ___
<b>17.06.2021 № 99/2021/399274695</b>			
Кадастровый номер:		<b>63:26:1305012:686</b>	

Номер точки	Координаты, м		Описание закрепления на местности	Средняя квадратическая погрешность определения координат характерных точек границы части земельного участка, м
	X	Y		
1	2	3	4	5
101	416763.2	1381144.25	данные отсутствуют	данные отсутствуют
102	416474.33	1380085.68	данные отсутствуют	данные отсутствуют
103	416377.18	1380307.29	данные отсутствуют	данные отсутствуют
104	416313.01	1380453.73	данные отсутствуют	данные отсутствуют
105	416288.06	1380519.64	данные отсутствуют	данные отсутствуют
106	416268.45	1380560.74	данные отсутствуют	данные отсутствуют
107	416266.01	1380560.86	данные отсутствуют	данные отсутствуют
108	416262.8	1380566.83	данные отсутствуют	данные отсутствуют
109	416223.8	1380651.74	данные отсутствуют	данные отсутствуют
110	416225.57	1380653.1	данные отсутствуют	данные отсутствуют
111	416199.61	1380708.76	данные отсутствуют	данные отсутствуют
112	416131.32	1380856.38	данные отсутствуют	данные отсутствуют
113	416098.6	1380931.29	данные отсутствуют	данные отсутствуют
114	416077.21	1380980.2	данные отсутствуют	данные отсутствуют
115	416028.3	1381087.95	данные отсутствуют	данные отсутствуют
116	416219.04	1380490.1	данные отсутствуют	данные отсутствуют
117	416243.56	1380425.39	данные отсутствуют	данные отсутствуют

Государственный регистратор		ФГИС ЕГРН
полное наименование должности	подпись	инициалы, фамилия

М.П.

Выписка из Единого государственного реестра недвижимости об объекте недвижимости  
Сведения о частях земельного участка

<b>Земельный участок</b>			
<small>(вид объекта недвижимости)</small>			
Лист № ___ Раздела <b>4.2</b>	Всего листов раздела <b>4.2</b> : ___	Всего разделов: ___	Всего листов выписки: ___
<b>17.06.2021 № 99/2021/399274695</b>			
Кадастровый номер:		<b>63:26:1305012:686</b>	

Номер точки	Координаты, м		Описание закрепления на местности	Средняя квадратическая погрешность определения координат характерных точек границы части земельного участка, м
	X	Y		
1	2	3	4	5
118	416308.49	1380277.18	данные отсутствуют	данные отсутствуют
119	416810.22	1380227.61	данные отсутствуют	данные отсутствуют
119	416810.22	1380227.61	данные отсутствуют	данные отсутствуют
120	416903.9	1380329.1	данные отсутствуют	данные отсутствуют
120	416903.9	1380329.1	данные отсутствуют	данные отсутствуют
121	416951.43	1380372.8	данные отсутствуют	данные отсутствуют
121	416951.43	1380372.8	данные отсутствуют	данные отсутствуют
122	416970.59	1380526.57	данные отсутствуют	данные отсутствуют
122	416970.59	1380526.57	данные отсутствуют	данные отсутствуют
123	416834.04	1380401.02	данные отсутствуют	данные отсутствуют
123	416834.04	1380401.02	данные отсутствуют	данные отсутствуют
124	416586.89	1380133.24	данные отсутствуют	данные отсутствуют
124	416586.89	1380133.24	данные отсутствуют	данные отсутствуют
125	416309.31	1380275.28	данные отсутствуют	данные отсутствуют
125	416309.31	1380275.28	данные отсутствуют	данные отсутствуют
126	416624.46	1380616.79	данные отсутствуют	данные отсутствуют
126	416624.46	1380616.79	данные отсутствуют	данные отсутствуют

Государственный регистратор		ФГИС ЕГРН
полное наименование должности	подпись	инициалы, фамилия

М.П.

Выписка из Единого государственного реестра недвижимости об объекте недвижимости  
Сведения о частях земельного участка

<b>Земельный участок</b>			
<small>(вид объекта недвижимости)</small>			
Лист № __ Раздела <b>4.2</b>	Всего листов раздела <b>4.2</b> : __	Всего разделов: __	Всего листов выписки: __
<b>17.06.2021 № 99/2021/399274695</b>			
Кадастровый номер:		<b>63:26:1305012:686</b>	

Номер точки	Координаты, м		Описание закрепления на местности	Средняя квадратическая погрешность определения координат характерных точек границы части земельного участка, м
	X	Y		
1	2	3	4	5
127	416981.35	1380945.13	данные отсутствуют	данные отсутствуют
127	416981.35	1380945.13	данные отсутствуют	данные отсутствуют
128	417059.67	1381006.18	данные отсутствуют	данные отсутствуют
128	417059.67	1381006.18	данные отсутствуют	данные отсутствуют
129	417071.77	1381151.68	данные отсутствуют	данные отсутствуют
130	416909.99	1381025.55	данные отсутствуют	данные отсутствуют
131	416549.58	1380693.89	данные отсутствуют	данные отсутствуют
132	416262.3	1380382.58	данные отсутствуют	данные отсутствуют
133	416451.81	1380134.48	данные отсутствуют	данные отсутствуют
133	416451.81	1380134.48	данные отсутствуют	данные отсутствуют
134	416764.18	1380472.95	данные отсутствуют	данные отсутствуют
134	416764.18	1380472.95	данные отсутствуют	данные отсутствуют
135	417082.24	1380765.46	данные отсутствуют	данные отсутствуют
135	417082.24	1380765.46	данные отсутствуют	данные отсутствуют
136	417111.75	1380919.86	данные отсутствуют	данные отсутствуют
136	417111.75	1380919.86	данные отсутствуют	данные отсутствуют
137	417047.91	1380870.11	данные отсутствуют	данные отсутствуют
Государственный регистратор				ФГИС ЕГРН
полное наименование должности			подпись	инициалы, фамилия

М.П.

Выписка из Единого государственного реестра недвижимости об объекте недвижимости  
Сведения о частях земельного участка

<b>Земельный участок</b>			
(вид объекта недвижимости)			
Лист № __ Раздела <b>4.2</b>	Всего листов раздела <b>4.2</b> : __	Всего разделов: __	Всего листов выписки: __
<b>17.06.2021 № 99/2021/399274695</b>			
Кадастровый номер:		<b>63:26:1305012:686</b>	

Номер точки	Координаты, м		Описание закрепления на местности	Средняя квадратическая погрешность определения координат характерных точек границы части земельного участка, м
	X	Y		
1	2	3	4	5
137	417047.91	1380870.11	данные отсутствуют	данные отсутствуют
138	416694.32	1380544.87	данные отсутствуют	данные отсутствуют
138	416694.32	1380544.87	данные отсутствуют	данные отсутствуют
139	416375.51	1380199.41	данные отсутствуют	данные отсутствуют
139	416375.51	1380199.41	данные отсутствуют	данные отсутствуют
140	416354.39	1380172.46	данные отсутствуют	данные отсутствуют
140	416354.39	1380172.46	данные отсутствуют	данные отсутствуют
141	416400	1380068.43	данные отсутствуют	данные отсутствуют
141	416400	1380068.43	данные отсутствуют	данные отсутствуют
142	417111.13	1380877.53	данные отсутствуют	данные отсутствуют
142	417111.13	1380877.53	данные отсутствуют	данные отсутствуют
143	416903.45	1380602.42	данные отсутствуют	данные отсутствуют
143	416903.45	1380602.42	данные отсутствуют	данные отсутствуют
144	416763.73	1380399.69	данные отсутствуют	данные отсутствуют
144	416763.73	1380399.69	данные отсутствуют	данные отсутствуют
145	416600.51	1380138.99	данные отсутствуют	данные отсутствуют
145	416600.51	1380138.99	данные отсутствуют	данные отсутствуют
Государственный регистратор				ФГИС ЕГРН
полное наименование должности			подпись	инициалы, фамилия

М.П.

Выписка из Единого государственного реестра недвижимости об объекте недвижимости  
**Сведения о частях земельного участка**

<b>Земельный участок</b>			
<small>(вид объекта недвижимости)</small>			
Лист № ___ Раздела <b>4.2</b>	Всего листов раздела <b>4.2</b> : ___	Всего разделов: ___	Всего листов выписки: ___
<b>17.06.2021 № 99/2021/399274695</b>			
Кадастровый номер:		<b>63:26:1305012:686</b>	

Номер точки	Координаты, м		Описание закрепления на местности	Средняя квадратическая погрешность определения координат характерных точек границы части земельного участка, м
	X	Y		
1	2	3	4	5
146	416147.85	1381108.18	данные отсутствуют	данные отсутствуют
146	416147.85	1381108.18	данные отсутствуют	данные отсутствуют
147	416045.53	1380959.74	данные отсутствуют	данные отсутствуют
147	416045.53	1380959.74	данные отсутствуют	данные отсутствуют
148	416929.65	1380283.52	данные отсутствуют	данные отсутствуют
149	416680.84	1380395.33	данные отсутствуют	данные отсутствуют
150	416143.8	1380683.79	данные отсутствуют	данные отсутствуют

Государственный регистратор		ФГИС ЕГРН
полное наименование должности	подпись	инициалы, фамилия

М.П.



Выписка из Единого государственного реестра недвижимости об объекте недвижимости  
Сведения о частях земельного участка

<b>Земельный участок</b>				
(вид объекта недвижимости)				
Лист № __ Раздела <b>4.2</b>		Всего листов раздела <b>4.2</b> : __		Всего разделов: __
Всего листов выписки: __				
<b>17.06.2021 № 99/2021/399274695</b>				
Кадастровый номер:			<b>63:26:1305012:686</b>	
Сведения о характерных точках границы части (частей) земельного участка				
Учетный номер части: 3				
Система координат: МСК-05				
Зона №				
Номер точки	Координаты, м		Описание закрепления на местности	Средняя квадратическая погрешность определения координат характерных точек границы части земельного участка, м
	X	Y		
1	2	3	4	5
1	416922.55	1380275.07	данные отсутствуют	данные отсутствуют
1	416922.55	1380275.07	данные отсутствуют	данные отсутствуют
1	416922.55	1380275.07	данные отсутствуют	данные отсутствуют
1	416922.55	1380275.07	данные отсутствуют	данные отсутствуют
2	416935.75	1380290.77	данные отсутствуют	данные отсутствуют
2	416935.75	1380290.77	данные отсутствуют	данные отсутствуют
2	416935.75	1380290.77	данные отсутствуют	данные отсутствуют
3	416948.77	1380324.84	данные отсутствуют	данные отсутствуют
3	416948.77	1380324.84	данные отсутствуют	данные отсутствуют
3	416948.77	1380324.84	данные отсутствуют	данные отсутствуют
4	416951.98	1380382.67	данные отсутствуют	данные отсутствуют
4	416951.98	1380382.67	данные отсутствуют	данные отсутствуют
4	416951.98	1380382.67	данные отсутствуют	данные отсутствуют
5	416947.44	1380436.75	данные отсутствуют	данные отсутствуют
5	416947.44	1380436.75	данные отсутствуют	данные отсутствуют
5	416947.44	1380436.75	данные отсутствуют	данные отсутствуют
Государственный регистратор			ФГИС ЕГРН	
полное наименование должности			подпись	
			инициалы, фамилия	

М.П.

Выписка из Единого государственного реестра недвижимости об объекте недвижимости  
Сведения о частях земельного участка

<b>Земельный участок</b>			
(вид объекта недвижимости)			
Лист № __ Раздела <b>4.2</b>	Всего листов раздела <b>4.2</b> : __	Всего разделов: __	Всего листов выписки: __
<b>17.06.2021 № 99/2021/399274695</b>			
Кадастровый номер:		<b>63:26:1305012:686</b>	

Номер точки	Координаты, м		Описание закрепления на местности	Средняя квадратическая погрешность определения координат характерных точек границы части земельного участка, м
	X	Y		
1	2	3	4	5
6	416951.35	1380474.79	данные отсутствуют	данные отсутствуют
6	416951.35	1380474.79	данные отсутствуют	данные отсутствуют
6	416951.35	1380474.79	данные отсутствуют	данные отсутствуют
7	416958.02	1380503.16	данные отсутствуют	данные отсутствуют
7	416958.02	1380503.16	данные отсутствуют	данные отсутствуют
7	416958.02	1380503.16	данные отсутствуют	данные отсутствуют
8	416971.38	1380528.05	данные отсутствуют	данные отсутствуют
8	416971.38	1380528.05	данные отсутствуют	данные отсутствуют
8	416971.38	1380528.05	данные отсутствуют	данные отсутствуют
9	416996.81	1380553.26	данные отсутствуют	данные отсутствуют
9	416996.81	1380553.26	данные отсутствуют	данные отсутствуют
9	416996.81	1380553.26	данные отсутствуют	данные отсутствуют
10	417013.58	1380579.55	данные отсутствуют	данные отсутствуют
10	417013.58	1380579.55	данные отсутствуют	данные отсутствуют
10	417013.58	1380579.55	данные отсутствуют	данные отсутствуют
11	417027.13	1380617.94	данные отсутствуют	данные отсутствуют
11	417027.13	1380617.94	данные отсутствуют	данные отсутствуют

Государственный регистратор		ФГИС ЕГРН
полное наименование должности	подпись	инициалы, фамилия

М.П.

Выписка из Единого государственного реестра недвижимости об объекте недвижимости  
Сведения о частях земельного участка

<b>Земельный участок</b>			
(вид объекта недвижимости)			
Лист № __ Раздела <b>4.2</b>	Всего листов раздела <b>4.2</b> : __	Всего разделов: __	Всего листов выписки: __
<b>17.06.2021 № 99/2021/399274695</b>			
Кадастровый номер:		<b>63:26:1305012:686</b>	

Номер точки	Координаты, м		Описание закрепления на местности	Средняя квадратическая погрешность определения координат характерных точек границы части земельного участка, м
	X	Y		
1	2	3	4	5
11	417027.13	1380617.94	данные отсутствуют	данные отсутствуют
12	417042.5	1380648.1	данные отсутствуют	данные отсутствуют
12	417042.5	1380648.1	данные отсутствуют	данные отсутствуют
12	417042.5	1380648.1	данные отсутствуют	данные отсутствуют
13	417061.64	1380671.47	данные отсутствуют	данные отсутствуют
13	417061.64	1380671.47	данные отсутствуют	данные отсутствуют
13	417061.64	1380671.47	данные отсутствуют	данные отсутствуют
14	417074.95	1380692.51	данные отсутствуют	данные отсутствуют
14	417074.95	1380692.51	данные отсутствуют	данные отсутствуют
14	417074.95	1380692.51	данные отсутствуют	данные отсутствуют
15	417081.67	1380724.73	данные отсутствуют	данные отсутствуют
15	417081.67	1380724.73	данные отсутствуют	данные отсутствуют
15	417081.67	1380724.73	данные отсутствуют	данные отсутствуют
16	417082.17	1380760.41	данные отсутствуют	данные отсутствуют
16	417082.17	1380760.41	данные отсутствуют	данные отсутствуют
16	417082.17	1380760.41	данные отсутствуют	данные отсутствуют
17	417082.65	1380794.16	данные отсутствуют	данные отсутствуют

Государственный регистратор		ФГИС ЕГРН
полное наименование должности	подпись	инициалы, фамилия

М.П.

Выписка из Единого государственного реестра недвижимости об объекте недвижимости  
Сведения о частях земельного участка

<b>Земельный участок</b>			
(вид объекта недвижимости)			
Лист № __ Раздела <b>4.2</b>	Всего листов раздела <b>4.2</b> : __	Всего разделов: __	Всего листов выписки: __
<b>17.06.2021 № 99/2021/399274695</b>			
Кадастровый номер:		<b>63:26:1305012:686</b>	

Номер точки	Координаты, м		Описание закрепления на местности	Средняя квадратическая погрешность определения координат характерных точек границы части земельного участка, м
	X	Y		
1	2	3	4	5
17	417082.65	1380794.16	данные отсутствуют	данные отсутствуют
17	417082.65	1380794.16	данные отсутствуют	данные отсутствуют
18	417096.75	1380837.37	данные отсутствуют	данные отсутствуют
18	417096.75	1380837.37	данные отсутствуют	данные отсутствуют
18	417096.75	1380837.37	данные отсутствуют	данные отсутствуют
19	417106.25	1380861.84	данные отсутствуют	данные отсутствуют
19	417106.25	1380861.84	данные отсутствуют	данные отсутствуют
19	417106.25	1380861.84	данные отсутствуют	данные отсутствуют
20	417112.82	1380882.96	данные отсутствуют	данные отсутствуют
20	417112.82	1380882.96	данные отсутствуют	данные отсутствуют
20	417112.82	1380882.96	данные отсутствуют	данные отсутствуют
21	417114.58	1380905.61	данные отсутствуют	данные отсутствуют
21	417114.58	1380905.61	данные отсутствуют	данные отсутствуют
21	417114.58	1380905.61	данные отсутствуют	данные отсутствуют
22	417108.73	1380935.11	данные отсутствуют	данные отсутствуют
22	417108.73	1380935.11	данные отсутствуют	данные отсутствуют
22	417108.73	1380935.11	данные отсутствуют	данные отсутствуют

Государственный регистратор		ФГИС ЕГРН
полное наименование должности	подпись	инициалы, фамилия

М.П.

Выписка из Единого государственного реестра недвижимости об объекте недвижимости  
Сведения о частях земельного участка

<b>Земельный участок</b>			
(вид объекта недвижимости)			
Лист № __ Раздела <b>4.2</b>	Всего листов раздела <b>4.2</b> : __	Всего разделов: __	Всего листов выписки: __
<b>17.06.2021 № 99/2021/399274695</b>			
Кадастровый номер:		<b>63:26:1305012:686</b>	

Номер точки	Координаты, м		Описание закрепления на местности	Средняя квадратическая погрешность определения координат характерных точек границы части земельного участка, м
	X	Y		
1	2	3	4	5
23	417090.37	1380966.71	данные отсутствуют	данные отсутствуют
23	417090.37	1380966.71	данные отсутствуют	данные отсутствуют
23	417090.37	1380966.71	данные отсутствуют	данные отсутствуют
24	417068.11	1380995.02	данные отсутствуют	данные отсутствуют
24	417068.11	1380995.02	данные отсутствуют	данные отсутствуют
24	417068.11	1380995.02	данные отсутствуют	данные отсутствуют
25	417054.85	1381012.56	данные отсутствуют	данные отсутствуют
25	417054.85	1381012.56	данные отсутствуют	данные отсутствуют
25	417054.85	1381012.56	данные отсутствуют	данные отсутствуют
26	417048.87	1381032.42	данные отсутствуют	данные отсутствуют
26	417048.87	1381032.42	данные отсутствуют	данные отсутствуют
26	417048.87	1381032.42	данные отсутствуют	данные отсутствуют
27	417045.22	1381047.42	данные отсутствуют	данные отсутствуют
27	417045.22	1381047.42	данные отсутствуют	данные отсутствуют
27	417045.22	1381047.42	данные отсутствуют	данные отсутствуют
28	417044.11	1381071.54	данные отсутствуют	данные отсутствуют
28	417044.11	1381071.54	данные отсутствуют	данные отсутствуют

Государственный регистратор		ФГИС ЕГРН
полное наименование должности	подпись	инициалы, фамилия

М.П.

Выписка из Единого государственного реестра недвижимости об объекте недвижимости  
Сведения о частях земельного участка

<b>Земельный участок</b>			
(вид объекта недвижимости)			
Лист № __ Раздела <b>4.2</b>	Всего листов раздела <b>4.2</b> : __	Всего разделов: __	Всего листов выписки: __
<b>17.06.2021 № 99/2021/399274695</b>			
Кадастровый номер:		<b>63:26:1305012:686</b>	

Номер точки	Координаты, м		Описание закрепления на местности	Средняя квадратическая погрешность определения координат характерных точек границы части земельного участка, м
	X	Y		
1	2	3	4	5
28	417044.11	1381071.54	данные отсутствуют	данные отсутствуют
29	417057.95	1381094.98	данные отсутствуют	данные отсутствуют
29	417057.95	1381094.98	данные отсутствуют	данные отсутствуют
29	417057.95	1381094.98	данные отсутствуют	данные отсутствуют
30	417072.8	1381121.79	данные отсутствуют	данные отсутствуют
30	417072.8	1381121.79	данные отсутствуют	данные отсутствуют
30	417072.8	1381121.79	данные отсутствуют	данные отсутствуют
31	417072.85	1381147.65	данные отсутствуют	данные отсутствуют
31	417072.85	1381147.65	данные отсутствуют	данные отсутствуют
31	417072.85	1381147.65	данные отсутствуют	данные отсутствуют
32	417065.97	1381173.3	данные отсутствуют	данные отсутствуют
32	417065.97	1381173.3	данные отсутствуют	данные отсутствуют
33	417051.83	1381196.17	данные отсутствуют	данные отсутствуют
33	417051.83	1381196.17	данные отсутствуют	данные отсутствуют
34	416792.42	1381189.93	данные отсутствуют	данные отсутствуют
34	416792.42	1381189.93	данные отсутствуют	данные отсутствуют
35	416282.33	1381130.94	данные отсутствуют	данные отсутствуют

Государственный регистратор		ФГИС ЕГРН
полное наименование должности	подпись	инициалы, фамилия

М.П.

Выписка из Единого государственного реестра недвижимости об объекте недвижимости  
Сведения о частях земельного участка

<b>Земельный участок</b>			
(вид объекта недвижимости)			
Лист № __ Раздела <b>4.2</b>	Всего листов раздела <b>4.2</b> : __	Всего разделов: __	Всего листов выписки: __
<b>17.06.2021 № 99/2021/399274695</b>			
Кадастровый номер:		<b>63:26:1305012:686</b>	

Номер точки	Координаты, м		Описание закрепления на местности	Средняя квадратическая погрешность определения координат характерных точек границы части земельного участка, м
	X	Y		
1	2	3	4	5
35	416282.33	1381130.94	данные отсутствуют	данные отсутствуют
36	415990.84	1381081.61	данные отсутствуют	данные отсутствуют
36	415990.84	1381081.61	данные отсутствуют	данные отсутствуют
36	415990.84	1381081.61	данные отсутствуют	данные отсутствуют
37	415995.36	1381067.42	данные отсутствуют	данные отсутствуют
37	415995.36	1381067.42	данные отсутствуют	данные отсутствуют
37	415995.36	1381067.42	данные отсутствуют	данные отсутствуют
38	416011.34	1381024.28	данные отсутствуют	данные отсутствуют
38	416011.34	1381024.28	данные отсутствуют	данные отсутствуют
38	416011.34	1381024.28	данные отсутствуют	данные отсутствуют
39	416029.62	1380986.38	данные отсутствуют	данные отсутствуют
39	416029.62	1380986.38	данные отсутствуют	данные отсутствуют
39	416029.62	1380986.38	данные отсутствуют	данные отсутствуют
39	416029.62	1380986.38	данные отсутствуют	данные отсутствуют
40	416045.78	1380959.33	данные отсутствуют	данные отсутствуют
40	416045.78	1380959.33	данные отсутствуют	данные отсутствуют
40	416045.78	1380959.33	данные отсутствуют	данные отсутствуют

Государственный регистратор		ФГИС ЕГРН
полное наименование должности	подпись	инициалы, фамилия

М.П.

Выписка из Единого государственного реестра недвижимости об объекте недвижимости  
Сведения о частях земельного участка

<b>Земельный участок</b>			
<small>(вид объекта недвижимости)</small>			
Лист № ___ Раздела <b>4.2</b>	Всего листов раздела <b>4.2</b> : ___	Всего разделов: ___	Всего листов выписки: ___
<b>17.06.2021 № 99/2021/399274695</b>			
Кадастровый номер:		<b>63:26:1305012:686</b>	

Номер точки	Координаты, м		Описание закрепления на местности	Средняя квадратическая погрешность определения координат характерных точек границы части земельного участка, м
	X	Y		
1	2	3	4	5
41	416060.04	1380937.57	данные отсутствуют	данные отсутствуют
41	416060.04	1380937.57	данные отсутствуют	данные отсутствуют
41	416060.04	1380937.57	данные отсутствуют	данные отсутствуют
42	416070.87	1380915.72	данные отсутствуют	данные отсутствуют
42	416070.87	1380915.72	данные отсутствуют	данные отсутствуют
42	416070.87	1380915.72	данные отсутствуют	данные отсутствуют
43	416074.36	1380907.17	данные отсутствуют	данные отсутствуют
43	416074.36	1380907.17	данные отсутствуют	данные отсутствуют
43	416074.36	1380907.17	данные отсутствуют	данные отсутствуют
44	416078.85	1380890.59	данные отсутствуют	данные отсутствуют
44	416078.85	1380890.59	данные отсутствуют	данные отсутствуют
44	416078.85	1380890.59	данные отсутствуют	данные отсутствуют
45	416083.16	1380867.35	данные отсутствуют	данные отсутствуют
45	416083.16	1380867.35	данные отсутствуют	данные отсутствуют
45	416083.16	1380867.35	данные отсутствуют	данные отсутствуют
46	416087.9	1380835.52	данные отсутствуют	данные отсутствуют
46	416087.9	1380835.52	данные отсутствуют	данные отсутствуют

Государственный регистратор		ФГИС ЕГРН
полное наименование должности	подпись	инициалы, фамилия

М.П.



Выписка из Единого государственного реестра недвижимости об объекте недвижимости  
**Сведения о частях земельного участка**

<b>Земельный участок</b>			
<small>(вид объекта недвижимости)</small>			
Лист № ___ Раздела <b>4.2</b>	Всего листов раздела <b>4.2</b> : ___	Всего разделов: ___	Всего листов выписки: ___
<b>17.06.2021 № 99/2021/399274695</b>			
Кадастровый номер:		<b>63:26:1305012:686</b>	

Номер точки	Координаты, м		Описание закрепления на местности	Средняя квадратическая погрешность определения координат характерных точек границы части земельного участка, м
	X	Y		
1	2	3	4	5
46	416087.9	1380835.52	данные отсутствуют	данные отсутствуют
47	416094.87	1380798.53	данные отсутствуют	данные отсутствуют
47	416094.87	1380798.53	данные отсутствуют	данные отсутствуют
47	416094.87	1380798.53	данные отсутствуют	данные отсутствуют
48	416108.7	1380758.04	данные отсутствуют	данные отсутствуют
48	416108.7	1380758.04	данные отсутствуют	данные отсутствуют
48	416108.7	1380758.04	данные отсутствуют	данные отсутствуют
49	416132.22	1380708.08	данные отсутствуют	данные отсутствуют
49	416132.22	1380708.08	данные отсутствуют	данные отсутствуют
49	416132.22	1380708.08	данные отсутствуют	данные отсутствуют
50	416156.31	1380657.55	данные отсутствуют	данные отсутствуют
50	416156.31	1380657.55	данные отсутствуют	данные отсутствуют
50	416156.31	1380657.55	данные отсутствуют	данные отсутствуют
50	416156.31	1380657.55	данные отсутствуют	данные отсутствуют
51	416167	1380641.89	данные отсутствуют	данные отсутствуют
51	416167	1380641.89	данные отсутствуют	данные отсутствуют
51	416167	1380641.89	данные отсутствуют	данные отсутствуют

Государственный регистратор		ФГИС ЕГРН
полное наименование должности	подпись	инициалы, фамилия

М.П.

Выписка из Единого государственного реестра недвижимости об объекте недвижимости  
Сведения о частях земельного участка

<b>Земельный участок</b>			
(вид объекта недвижимости)			
Лист № __ Раздела <b>4.2</b>	Всего листов раздела <b>4.2</b> : __	Всего разделов: __	Всего листов выписки: __
<b>17.06.2021 № 99/2021/399274695</b>			
Кадастровый номер:		<b>63:26:1305012:686</b>	

Номер точки	Координаты, м		Описание закрепления на местности	Средняя квадратическая погрешность определения координат характерных точек границы части земельного участка, м
	X	Y		
1	2	3	4	5
51	416167	1380641.89	данные отсутствуют	данные отсутствуют
52	416187.39	1380615.65	данные отсутствуют	данные отсутствуют
52	416187.39	1380615.65	данные отсутствуют	данные отсутствуют
52	416187.39	1380615.65	данные отсутствуют	данные отсутствуют
52	416187.39	1380615.65	данные отсутствуют	данные отсутствуют
53	416211.21	1380587.04	данные отсутствуют	данные отсутствуют
53	416211.21	1380587.04	данные отсутствуют	данные отсутствуют
53	416211.21	1380587.04	данные отсутствуют	данные отсутствуют
53	416211.21	1380587.04	данные отсутствуют	данные отсутствуют
54	416231.17	1380565.31	данные отсутствуют	данные отсутствуют
54	416231.17	1380565.31	данные отсутствуют	данные отсутствуют
54	416231.17	1380565.31	данные отсутствуют	данные отсутствуют
54	416231.17	1380565.31	данные отсутствуют	данные отсутствуют
55	416238.18	1380553.27	данные отсутствуют	данные отсутствуют
55	416238.18	1380553.27	данные отсутствуют	данные отсутствуют
55	416238.18	1380553.27	данные отсутствуют	данные отсутствуют
55	416238.18	1380553.27	данные отсутствуют	данные отсутствуют

Государственный регистратор		ФГИС ЕГРН
полное наименование должности	подпись	инициалы, фамилия

М.П.

Выписка из Единого государственного реестра недвижимости об объекте недвижимости  
Сведения о частях земельного участка

<b>Земельный участок</b>			
(вид объекта недвижимости)			
Лист № __ Раздела <b>4.2</b>	Всего листов раздела <b>4.2</b> : __	Всего разделов: __	Всего листов выписки: __
<b>17.06.2021 № 99/2021/399274695</b>			
Кадастровый номер:		<b>63:26:1305012:686</b>	

Номер точки	Координаты, м		Описание закрепления на местности	Средняя квадратическая погрешность определения координат характерных точек границы части земельного участка, м
	X	Y		
1	2	3	4	5
56	416236.2	1380541.26	данные отсутствуют	данные отсутствуют
56	416236.2	1380541.26	данные отсутствуют	данные отсутствуют
56	416236.2	1380541.26	данные отсутствуют	данные отсутствуют
56	416236.2	1380541.26	данные отсутствуют	данные отсутствуют
57	416230.69	1380528.86	данные отсутствуют	данные отсутствуют
57	416230.69	1380528.86	данные отсутствуют	данные отсутствуют
57	416230.69	1380528.86	данные отсутствуют	данные отсутствуют
57	416230.69	1380528.86	данные отсутствуют	данные отсутствуют
58	416214.58	1380516.11	данные отсутствуют	данные отсутствуют
58	416214.58	1380516.11	данные отсутствуют	данные отсутствуют
58	416214.58	1380516.11	данные отсутствуют	данные отсутствуют
58	416214.58	1380516.11	данные отсутствуют	данные отсутствуют
59	416207.68	1380513.82	данные отсутствуют	данные отсутствуют
59	416207.68	1380513.82	данные отсутствуют	данные отсутствуют
59	416207.68	1380513.82	данные отсутствуют	данные отсутствуют
59	416207.68	1380513.82	данные отсутствуют	данные отсутствуют
60	416219.04	1380490.09	данные отсутствуют	данные отсутствуют

Государственный регистратор		ФГИС ЕГРН
полное наименование должности	подпись	инициалы, фамилия

М.П.

Выписка из Единого государственного реестра недвижимости об объекте недвижимости  
Сведения о частях земельного участка

<b>Земельный участок</b>			
<small>(вид объекта недвижимости)</small>			
Лист № __ Раздела <b>4.2</b>	Всего листов раздела <b>4.2</b> : __	Всего разделов: __	Всего листов выписки: __
<b>17.06.2021 № 99/2021/399274695</b>			
Кадастровый номер:		<b>63:26:1305012:686</b>	

Номер точки	Координаты, м		Описание закрепления на местности	Средняя квадратическая погрешность определения координат характерных точек границы части земельного участка, м
	X	Y		
1	2	3	4	5
60	416219.04	1380490.09	данные отсутствуют	данные отсутствуют
60	416219.04	1380490.09	данные отсутствуют	данные отсутствуют
61	416243.55	1380425.39	данные отсутствуют	данные отсутствуют
61	416243.55	1380425.39	данные отсутствуют	данные отсутствуют
61	416243.55	1380425.39	данные отсутствуют	данные отсутствуют
62	416308.48	1380277.18	данные отсутствуют	данные отсутствуют
62	416308.48	1380277.18	данные отсутствуют	данные отсутствуют
62	416308.48	1380277.18	данные отсутствуют	данные отсутствуют
62	416308.48	1380277.18	данные отсутствуют	данные отсутствуют
63	416405.24	1380056.48	данные отсутствуют	данные отсутствуют
63	416405.24	1380056.48	данные отсутствуют	данные отсутствуют
63	416405.24	1380056.48	данные отсутствуют	данные отсутствуют
63	416405.24	1380056.48	данные отсутствуют	данные отсутствуют
63	416405.24	1380056.48	данные отсутствуют	данные отсутствуют
64	416418.35	1380062.03	данные отсутствуют	данные отсутствуют
65	416390.01	1380128.5	данные отсутствуют	данные отсутствуют
66	416327.56	1380279.71	данные отсутствуют	данные отсутствуют

Государственный регистратор		ФГИС ЕГРН
полное наименование должности	подпись	инициалы, фамилия

М.П.

Выписка из Единого государственного реестра недвижимости об объекте недвижимости  
Сведения о частях земельного участка

<b>Земельный участок</b>			
(вид объекта недвижимости)			
Лист № ___ Раздела <b>4.2</b>	Всего листов раздела <b>4.2</b> : ___	Всего разделов: ___	Всего листов выписки: ___
<b>17.06.2021 № 99/2021/399274695</b>			
Кадастровый номер:		<b>63:26:1305012:686</b>	

Номер точки	Координаты, м		Описание закрепления на местности	Средняя квадратическая погрешность определения координат характерных точек границы части земельного участка, м
	X	Y		
1	2	3	4	5
67	416303.86	1380344.51	данные отсутствуют	данные отсутствуют
68	416280.85	1380439.02	данные отсутствуют	данные отсутствуют
69	416264.16	1380505.04	данные отсутствуют	данные отсутствуют
70	416253.06	1380550.42	данные отсутствуют	данные отсутствуют
71	416211.49	1380649.4	данные отсутствуют	данные отсутствуют
72	416154.73	1380788.79	данные отсутствуют	данные отсутствуют
73	416044.17	1381068.77	данные отсутствуют	данные отсутствуют
74	416035.81	1381089.2	данные отсутствуют	данные отсутствуют
75	416031.77	1381088.5	данные отсутствуют	данные отсутствуют
76	416040.46	1381067.29	данные отсутствуют	данные отсутствуют
77	416151.02	1380787.31	данные отсутствуют	данные отсутствуют
78	416207.79	1380647.86	данные отсутствуют	данные отсутствуют
79	416249.21	1380549.31	данные отсутствуют	данные отсутствуют
80	416260.28	1380504.06	данные отсутствуют	данные отсутствуют
81	416276.97	1380438.05	данные отсутствуют	данные отсутствуют
82	416300.04	1380343.32	данные отсутствуют	данные отсутствуют
83	416323.84	1380278.22	данные отсутствуют	данные отсутствуют

Государственный регистратор		ФГИС ЕГРН
полное наименование должности	подпись	инициалы, фамилия

М.П.

Выписка из Единого государственного реестра недвижимости об объекте недвижимости  
Сведения о частях земельного участка

<b>Земельный участок</b>			
(вид объекта недвижимости)			
Лист № __ Раздела <b>4.2</b>	Всего листов раздела <b>4.2</b> : __	Всего разделов: __	Всего листов выписки: __
<b>17.06.2021 № 99/2021/399274695</b>			
Кадастровый номер:		<b>63:26:1305012:686</b>	

Номер точки	Координаты, м		Описание закрепления на местности	Средняя квадратическая погрешность определения координат характерных точек границы части земельного участка, м
	X	Y		
1	2	3	4	5
84	416386.32	1380126.95	данные отсутствуют	данные отсутствуют
85	416414.66	1380060.47	данные отсутствуют	данные отсутствуют
86	416907.89	1381179.84	данные отсутствуют	данные отсутствуют
87	416964.63	1381194.07	данные отсутствуют	данные отсутствуют
88	416826.62	1381190.75	данные отсутствуют	данные отсутствуют
89	416756.18	1381173.42	данные отсутствуют	данные отсутствуют
90	416606.75	1381139.84	данные отсутствуют	данные отсутствуют
91	416460.92	1381103.27	данные отсутствуют	данные отсутствуют
92	416315.31	1381067.71	данные отсутствуют	данные отсутствуют
93	416174.79	1381033.09	данные отсутствуют	данные отсутствуют
94	416027.4	1380995.2	данные отсутствуют	данные отсутствуют
95	416025.7	1380994.65	данные отсутствуют	данные отсутствуют
96	416040.9	1380967.68	данные отсутствуют	данные отсутствуют
97	416182.09	1381003.99	данные отсутствуют	данные отсутствуют
98	416322.48	1381038.58	данные отсутствуют	данные отсутствуют
99	416468.18	1381074.16	данные отсутствуют	данные отсутствуют
100	416613.63	1381110.65	данные отсутствуют	данные отсутствуют

Государственный регистратор		ФГИС ЕГРН
полное наименование должности	подпись	инициалы, фамилия

М.П.

Выписка из Единого государственного реестра недвижимости об объекте недвижимости  
Сведения о частях земельного участка

<b>Земельный участок</b>			
(вид объекта недвижимости)			
Лист № __ Раздела <b>4.2</b>	Всего листов раздела <b>4.2</b> : __	Всего разделов: __	Всего листов выписки: __
<b>17.06.2021 № 99/2021/399274695</b>			
Кадастровый номер:		<b>63:26:1305012:686</b>	

Номер точки	Координаты, м		Описание закрепления на местности	Средняя квадратическая погрешность определения координат характерных точек границы части земельного участка, м
	X	Y		
1	2	3	4	5
101	416763.2	1381144.25	данные отсутствуют	данные отсутствуют
102	416474.33	1380085.68	данные отсутствуют	данные отсутствуют
103	416377.18	1380307.29	данные отсутствуют	данные отсутствуют
104	416313.01	1380453.73	данные отсутствуют	данные отсутствуют
105	416288.06	1380519.64	данные отсутствуют	данные отсутствуют
106	416268.45	1380560.74	данные отсутствуют	данные отсутствуют
107	416266.01	1380560.86	данные отсутствуют	данные отсутствуют
108	416262.8	1380566.83	данные отсутствуют	данные отсутствуют
109	416223.8	1380651.74	данные отсутствуют	данные отсутствуют
110	416225.57	1380653.1	данные отсутствуют	данные отсутствуют
111	416199.61	1380708.76	данные отсутствуют	данные отсутствуют
112	416131.32	1380856.38	данные отсутствуют	данные отсутствуют
113	416098.6	1380931.29	данные отсутствуют	данные отсутствуют
114	416077.21	1380980.2	данные отсутствуют	данные отсутствуют
115	416028.3	1381087.95	данные отсутствуют	данные отсутствуют
116	416219.04	1380490.1	данные отсутствуют	данные отсутствуют
117	416243.56	1380425.39	данные отсутствуют	данные отсутствуют

Государственный регистратор		ФГИС ЕГРН
полное наименование должности	подпись	инициалы, фамилия

М.П.

Выписка из Единого государственного реестра недвижимости об объекте недвижимости  
Сведения о частях земельного участка

<b>Земельный участок</b>			
<small>(вид объекта недвижимости)</small>			
Лист № ___ Раздела <b>4.2</b>	Всего листов раздела <b>4.2</b> : ___	Всего разделов: ___	Всего листов выписки: ___
<b>17.06.2021 № 99/2021/399274695</b>			
Кадастровый номер:		<b>63:26:1305012:686</b>	

Номер точки	Координаты, м		Описание закрепления на местности	Средняя квадратическая погрешность определения координат характерных точек границы части земельного участка, м
	X	Y		
1	2	3	4	5
118	416308.49	1380277.18	данные отсутствуют	данные отсутствуют
119	416810.22	1380227.61	данные отсутствуют	данные отсутствуют
119	416810.22	1380227.61	данные отсутствуют	данные отсутствуют
120	416903.9	1380329.1	данные отсутствуют	данные отсутствуют
120	416903.9	1380329.1	данные отсутствуют	данные отсутствуют
121	416951.43	1380372.8	данные отсутствуют	данные отсутствуют
121	416951.43	1380372.8	данные отсутствуют	данные отсутствуют
122	416970.59	1380526.57	данные отсутствуют	данные отсутствуют
122	416970.59	1380526.57	данные отсутствуют	данные отсутствуют
123	416834.04	1380401.02	данные отсутствуют	данные отсутствуют
123	416834.04	1380401.02	данные отсутствуют	данные отсутствуют
124	416586.89	1380133.24	данные отсутствуют	данные отсутствуют
124	416586.89	1380133.24	данные отсутствуют	данные отсутствуют
125	416309.31	1380275.28	данные отсутствуют	данные отсутствуют
125	416309.31	1380275.28	данные отсутствуют	данные отсутствуют
126	416624.46	1380616.79	данные отсутствуют	данные отсутствуют
126	416624.46	1380616.79	данные отсутствуют	данные отсутствуют

Государственный регистратор		ФГИС ЕГРН
полное наименование должности	подпись	инициалы, фамилия

М.П.



Выписка из Единого государственного реестра недвижимости об объекте недвижимости  
Сведения о частях земельного участка

<b>Земельный участок</b>			
<small>(вид объекта недвижимости)</small>			
Лист № __ Раздела <b>4.2</b>	Всего листов раздела <b>4.2</b> : __	Всего разделов: __	Всего листов выписки: __
<b>17.06.2021 № 99/2021/399274695</b>			
Кадастровый номер:		<b>63:26:1305012:686</b>	

Номер точки	Координаты, м		Описание закрепления на местности	Средняя квадратическая погрешность определения координат характерных точек границы части земельного участка, м
	X	Y		
1	2	3	4	5
127	416981.35	1380945.13	данные отсутствуют	данные отсутствуют
127	416981.35	1380945.13	данные отсутствуют	данные отсутствуют
128	417059.67	1381006.18	данные отсутствуют	данные отсутствуют
128	417059.67	1381006.18	данные отсутствуют	данные отсутствуют
129	417071.77	1381151.68	данные отсутствуют	данные отсутствуют
130	416909.99	1381025.55	данные отсутствуют	данные отсутствуют
131	416549.58	1380693.89	данные отсутствуют	данные отсутствуют
132	416262.3	1380382.58	данные отсутствуют	данные отсутствуют
133	416451.81	1380134.48	данные отсутствуют	данные отсутствуют
133	416451.81	1380134.48	данные отсутствуют	данные отсутствуют
134	416764.18	1380472.95	данные отсутствуют	данные отсутствуют
134	416764.18	1380472.95	данные отсутствуют	данные отсутствуют
135	417082.24	1380765.46	данные отсутствуют	данные отсутствуют
135	417082.24	1380765.46	данные отсутствуют	данные отсутствуют
136	417111.75	1380919.86	данные отсутствуют	данные отсутствуют
136	417111.75	1380919.86	данные отсутствуют	данные отсутствуют
137	417047.91	1380870.11	данные отсутствуют	данные отсутствуют
Государственный регистратор				ФГИС ЕГРН
полное наименование должности			подпись	инициалы, фамилия

М.П.

Выписка из Единого государственного реестра недвижимости об объекте недвижимости  
Сведения о частях земельного участка

<b>Земельный участок</b>			
(вид объекта недвижимости)			
Лист № __ Раздела <b>4.2</b>	Всего листов раздела <b>4.2</b> : __	Всего разделов: __	Всего листов выписки: __
<b>17.06.2021 № 99/2021/399274695</b>			
Кадастровый номер:		<b>63:26:1305012:686</b>	

Номер точки	Координаты, м		Описание закрепления на местности	Средняя квадратическая погрешность определения координат характерных точек границы части земельного участка, м
	X	Y		
1	2	3	4	5
137	417047.91	1380870.11	данные отсутствуют	данные отсутствуют
138	416694.32	1380544.87	данные отсутствуют	данные отсутствуют
138	416694.32	1380544.87	данные отсутствуют	данные отсутствуют
139	416375.51	1380199.41	данные отсутствуют	данные отсутствуют
139	416375.51	1380199.41	данные отсутствуют	данные отсутствуют
140	416354.39	1380172.46	данные отсутствуют	данные отсутствуют
140	416354.39	1380172.46	данные отсутствуют	данные отсутствуют
141	416400	1380068.43	данные отсутствуют	данные отсутствуют
141	416400	1380068.43	данные отсутствуют	данные отсутствуют
142	417111.13	1380877.53	данные отсутствуют	данные отсутствуют
142	417111.13	1380877.53	данные отсутствуют	данные отсутствуют
143	416903.45	1380602.42	данные отсутствуют	данные отсутствуют
143	416903.45	1380602.42	данные отсутствуют	данные отсутствуют
144	416763.73	1380399.69	данные отсутствуют	данные отсутствуют
144	416763.73	1380399.69	данные отсутствуют	данные отсутствуют
145	416600.51	1380138.99	данные отсутствуют	данные отсутствуют
145	416600.51	1380138.99	данные отсутствуют	данные отсутствуют
Государственный регистратор				ФГИС ЕГРН
полное наименование должности			подпись	инициалы, фамилия

М.П.

Выписка из Единого государственного реестра недвижимости об объекте недвижимости  
**Сведения о частях земельного участка**

<b>Земельный участок</b>			
<small>(вид объекта недвижимости)</small>			
Лист № __ Раздела <b>4.2</b>	Всего листов раздела <b>4.2</b> : __	Всего разделов: __	Всего листов выписки: __
<b>17.06.2021 № 99/2021/399274695</b>			
Кадастровый номер:		<b>63:26:1305012:686</b>	

Номер точки	Координаты, м		Описание закрепления на местности	Средняя квадратическая погрешность определения координат характерных точек границы части земельного участка, м
	X	Y		
1	2	3	4	5
146	416147.85	1381108.18	данные отсутствуют	данные отсутствуют
146	416147.85	1381108.18	данные отсутствуют	данные отсутствуют
147	416045.53	1380959.74	данные отсутствуют	данные отсутствуют
147	416045.53	1380959.74	данные отсутствуют	данные отсутствуют
148	416929.65	1380283.52	данные отсутствуют	данные отсутствуют
149	416680.84	1380395.33	данные отсутствуют	данные отсутствуют
150	416143.8	1380683.79	данные отсутствуют	данные отсутствуют

Государственный регистратор		ФГИС ЕГРН
полное наименование должности	подпись	инициалы, фамилия

М.П.

Выписка из Единого государственного реестра недвижимости об объекте недвижимости  
Сведения о частях земельного участка

<b>Земельный участок</b>				
(вид объекта недвижимости)				
Лист № __ Раздела <b>4.2</b>		Всего листов раздела <b>4.2</b> : __		Всего разделов: __
Всего листов выписки: __				
<b>17.06.2021 № 99/2021/399274695</b>				
Кадастровый номер:			<b>63:26:1305012:686</b>	
Сведения о характерных точках границы части (частей) земельного участка				
Учетный номер части: 4				
Система координат: МСК-05				
Зона №				
Номер точки	Координаты, м		Описание закрепления на местности	Средняя квадратическая погрешность определения координат характерных точек границы части земельного участка, м
	X	Y		
1	2	3	4	5
1	416922.55	1380275.07	данные отсутствуют	данные отсутствуют
1	416922.55	1380275.07	данные отсутствуют	данные отсутствуют
1	416922.55	1380275.07	данные отсутствуют	данные отсутствуют
1	416922.55	1380275.07	данные отсутствуют	данные отсутствуют
2	416935.75	1380290.77	данные отсутствуют	данные отсутствуют
2	416935.75	1380290.77	данные отсутствуют	данные отсутствуют
2	416935.75	1380290.77	данные отсутствуют	данные отсутствуют
3	416948.77	1380324.84	данные отсутствуют	данные отсутствуют
3	416948.77	1380324.84	данные отсутствуют	данные отсутствуют
3	416948.77	1380324.84	данные отсутствуют	данные отсутствуют
4	416951.98	1380382.67	данные отсутствуют	данные отсутствуют
4	416951.98	1380382.67	данные отсутствуют	данные отсутствуют
4	416951.98	1380382.67	данные отсутствуют	данные отсутствуют
5	416947.44	1380436.75	данные отсутствуют	данные отсутствуют
5	416947.44	1380436.75	данные отсутствуют	данные отсутствуют
5	416947.44	1380436.75	данные отсутствуют	данные отсутствуют
Государственный регистратор			ФГИС ЕГРН	
полное наименование должности			подпись	
			инициалы, фамилия	

М.П.

Выписка из Единого государственного реестра недвижимости об объекте недвижимости  
Сведения о частях земельного участка

<b>Земельный участок</b>			
(вид объекта недвижимости)			
Лист № ___ Раздела <b>4.2</b>	Всего листов раздела <b>4.2</b> : ___	Всего разделов: ___	Всего листов выписки: ___
<b>17.06.2021 № 99/2021/399274695</b>			
Кадастровый номер:		<b>63:26:1305012:686</b>	

Номер точки	Координаты, м		Описание закрепления на местности	Средняя квадратическая погрешность определения координат характерных точек границы части земельного участка, м
	X	Y		
1	2	3	4	5
6	416951.35	1380474.79	данные отсутствуют	данные отсутствуют
6	416951.35	1380474.79	данные отсутствуют	данные отсутствуют
6	416951.35	1380474.79	данные отсутствуют	данные отсутствуют
7	416958.02	1380503.16	данные отсутствуют	данные отсутствуют
7	416958.02	1380503.16	данные отсутствуют	данные отсутствуют
7	416958.02	1380503.16	данные отсутствуют	данные отсутствуют
8	416971.38	1380528.05	данные отсутствуют	данные отсутствуют
8	416971.38	1380528.05	данные отсутствуют	данные отсутствуют
8	416971.38	1380528.05	данные отсутствуют	данные отсутствуют
9	416996.81	1380553.26	данные отсутствуют	данные отсутствуют
9	416996.81	1380553.26	данные отсутствуют	данные отсутствуют
9	416996.81	1380553.26	данные отсутствуют	данные отсутствуют
10	417013.58	1380579.55	данные отсутствуют	данные отсутствуют
10	417013.58	1380579.55	данные отсутствуют	данные отсутствуют
10	417013.58	1380579.55	данные отсутствуют	данные отсутствуют
11	417027.13	1380617.94	данные отсутствуют	данные отсутствуют
11	417027.13	1380617.94	данные отсутствуют	данные отсутствуют

Государственный регистратор		ФГИС ЕГРН
полное наименование должности	подпись	инициалы, фамилия

М.П.

Выписка из Единого государственного реестра недвижимости об объекте недвижимости  
Сведения о частях земельного участка

<b>Земельный участок</b>			
(вид объекта недвижимости)			
Лист № __ Раздела <b>4.2</b>	Всего листов раздела <b>4.2</b> : __	Всего разделов: __	Всего листов выписки: __
<b>17.06.2021 № 99/2021/399274695</b>			
Кадастровый номер:		<b>63:26:1305012:686</b>	

Номер точки	Координаты, м		Описание закрепления на местности	Средняя квадратическая погрешность определения координат характерных точек границы части земельного участка, м
	X	Y		
1	2	3	4	5
11	417027.13	1380617.94	данные отсутствуют	данные отсутствуют
12	417042.5	1380648.1	данные отсутствуют	данные отсутствуют
12	417042.5	1380648.1	данные отсутствуют	данные отсутствуют
12	417042.5	1380648.1	данные отсутствуют	данные отсутствуют
13	417061.64	1380671.47	данные отсутствуют	данные отсутствуют
13	417061.64	1380671.47	данные отсутствуют	данные отсутствуют
13	417061.64	1380671.47	данные отсутствуют	данные отсутствуют
14	417074.95	1380692.51	данные отсутствуют	данные отсутствуют
14	417074.95	1380692.51	данные отсутствуют	данные отсутствуют
14	417074.95	1380692.51	данные отсутствуют	данные отсутствуют
15	417081.67	1380724.73	данные отсутствуют	данные отсутствуют
15	417081.67	1380724.73	данные отсутствуют	данные отсутствуют
15	417081.67	1380724.73	данные отсутствуют	данные отсутствуют
16	417082.17	1380760.41	данные отсутствуют	данные отсутствуют
16	417082.17	1380760.41	данные отсутствуют	данные отсутствуют
16	417082.17	1380760.41	данные отсутствуют	данные отсутствуют
17	417082.65	1380794.16	данные отсутствуют	данные отсутствуют

Государственный регистратор		ФГИС ЕГРН
полное наименование должности	подпись	инициалы, фамилия

М.П.

Выписка из Единого государственного реестра недвижимости об объекте недвижимости  
Сведения о частях земельного участка

<b>Земельный участок</b>			
(вид объекта недвижимости)			
Лист № __ Раздела <b>4.2</b>	Всего листов раздела <b>4.2</b> : __	Всего разделов: __	Всего листов выписки: __
<b>17.06.2021 № 99/2021/399274695</b>			
Кадастровый номер:		<b>63:26:1305012:686</b>	

Номер точки	Координаты, м		Описание закрепления на местности	Средняя квадратическая погрешность определения координат характерных точек границы части земельного участка, м
	X	Y		
1	2	3	4	5
17	417082.65	1380794.16	данные отсутствуют	данные отсутствуют
17	417082.65	1380794.16	данные отсутствуют	данные отсутствуют
18	417096.75	1380837.37	данные отсутствуют	данные отсутствуют
18	417096.75	1380837.37	данные отсутствуют	данные отсутствуют
18	417096.75	1380837.37	данные отсутствуют	данные отсутствуют
19	417106.25	1380861.84	данные отсутствуют	данные отсутствуют
19	417106.25	1380861.84	данные отсутствуют	данные отсутствуют
19	417106.25	1380861.84	данные отсутствуют	данные отсутствуют
20	417112.82	1380882.96	данные отсутствуют	данные отсутствуют
20	417112.82	1380882.96	данные отсутствуют	данные отсутствуют
20	417112.82	1380882.96	данные отсутствуют	данные отсутствуют
21	417114.58	1380905.61	данные отсутствуют	данные отсутствуют
21	417114.58	1380905.61	данные отсутствуют	данные отсутствуют
21	417114.58	1380905.61	данные отсутствуют	данные отсутствуют
22	417108.73	1380935.11	данные отсутствуют	данные отсутствуют
22	417108.73	1380935.11	данные отсутствуют	данные отсутствуют
22	417108.73	1380935.11	данные отсутствуют	данные отсутствуют

Государственный регистратор		ФГИС ЕГРН
полное наименование должности	подпись	инициалы, фамилия

М.П.

Выписка из Единого государственного реестра недвижимости об объекте недвижимости  
Сведения о частях земельного участка

<b>Земельный участок</b>			
(вид объекта недвижимости)			
Лист № __ Раздела <b>4.2</b>	Всего листов раздела <b>4.2</b> : __	Всего разделов: __	Всего листов выписки: __
<b>17.06.2021 № 99/2021/399274695</b>			
Кадастровый номер:		<b>63:26:1305012:686</b>	

Номер точки	Координаты, м		Описание закрепления на местности	Средняя квадратическая погрешность определения координат характерных точек границы части земельного участка, м
	X	Y		
1	2	3	4	5
23	417090.37	1380966.71	данные отсутствуют	данные отсутствуют
23	417090.37	1380966.71	данные отсутствуют	данные отсутствуют
23	417090.37	1380966.71	данные отсутствуют	данные отсутствуют
24	417068.11	1380995.02	данные отсутствуют	данные отсутствуют
24	417068.11	1380995.02	данные отсутствуют	данные отсутствуют
24	417068.11	1380995.02	данные отсутствуют	данные отсутствуют
25	417054.85	1381012.56	данные отсутствуют	данные отсутствуют
25	417054.85	1381012.56	данные отсутствуют	данные отсутствуют
25	417054.85	1381012.56	данные отсутствуют	данные отсутствуют
26	417048.87	1381032.42	данные отсутствуют	данные отсутствуют
26	417048.87	1381032.42	данные отсутствуют	данные отсутствуют
26	417048.87	1381032.42	данные отсутствуют	данные отсутствуют
27	417045.22	1381047.42	данные отсутствуют	данные отсутствуют
27	417045.22	1381047.42	данные отсутствуют	данные отсутствуют
27	417045.22	1381047.42	данные отсутствуют	данные отсутствуют
28	417044.11	1381071.54	данные отсутствуют	данные отсутствуют
28	417044.11	1381071.54	данные отсутствуют	данные отсутствуют

Государственный регистратор		ФГИС ЕГРН
полное наименование должности	подпись	инициалы, фамилия

М.П.



Выписка из Единого государственного реестра недвижимости об объекте недвижимости  
Сведения о частях земельного участка

<b>Земельный участок</b>			
<small>(вид объекта недвижимости)</small>			
Лист № __ Раздела <b>4.2</b>	Всего листов раздела <b>4.2</b> : __	Всего разделов: __	Всего листов выписки: __
<b>17.06.2021 № 99/2021/399274695</b>			
Кадастровый номер:		<b>63:26:1305012:686</b>	

Номер точки	Координаты, м		Описание закрепления на местности	Средняя квадратическая погрешность определения координат характерных точек границы части земельного участка, м
	X	Y		
1	2	3	4	5
28	417044.11	1381071.54	данные отсутствуют	данные отсутствуют
29	417057.95	1381094.98	данные отсутствуют	данные отсутствуют
29	417057.95	1381094.98	данные отсутствуют	данные отсутствуют
29	417057.95	1381094.98	данные отсутствуют	данные отсутствуют
30	417072.8	1381121.79	данные отсутствуют	данные отсутствуют
30	417072.8	1381121.79	данные отсутствуют	данные отсутствуют
30	417072.8	1381121.79	данные отсутствуют	данные отсутствуют
31	417072.85	1381147.65	данные отсутствуют	данные отсутствуют
31	417072.85	1381147.65	данные отсутствуют	данные отсутствуют
31	417072.85	1381147.65	данные отсутствуют	данные отсутствуют
32	417065.97	1381173.3	данные отсутствуют	данные отсутствуют
32	417065.97	1381173.3	данные отсутствуют	данные отсутствуют
33	417051.83	1381196.17	данные отсутствуют	данные отсутствуют
33	417051.83	1381196.17	данные отсутствуют	данные отсутствуют
34	416792.42	1381189.93	данные отсутствуют	данные отсутствуют
34	416792.42	1381189.93	данные отсутствуют	данные отсутствуют
35	416282.33	1381130.94	данные отсутствуют	данные отсутствуют

Государственный регистратор		ФГИС ЕГРН
полное наименование должности	подпись	инициалы, фамилия

М.П.

Выписка из Единого государственного реестра недвижимости об объекте недвижимости  
Сведения о частях земельного участка

<b>Земельный участок</b>			
(вид объекта недвижимости)			
Лист № __ Раздела <b>4.2</b>	Всего листов раздела <b>4.2</b> : __	Всего разделов: __	Всего листов выписки: __
<b>17.06.2021 № 99/2021/399274695</b>			
Кадастровый номер:		<b>63:26:1305012:686</b>	

Номер точки	Координаты, м		Описание закрепления на местности	Средняя квадратическая погрешность определения координат характерных точек границы части земельного участка, м
	X	Y		
1	2	3	4	5
35	416282.33	1381130.94	данные отсутствуют	данные отсутствуют
36	415990.84	1381081.61	данные отсутствуют	данные отсутствуют
36	415990.84	1381081.61	данные отсутствуют	данные отсутствуют
36	415990.84	1381081.61	данные отсутствуют	данные отсутствуют
37	415995.36	1381067.42	данные отсутствуют	данные отсутствуют
37	415995.36	1381067.42	данные отсутствуют	данные отсутствуют
37	415995.36	1381067.42	данные отсутствуют	данные отсутствуют
38	416011.34	1381024.28	данные отсутствуют	данные отсутствуют
38	416011.34	1381024.28	данные отсутствуют	данные отсутствуют
38	416011.34	1381024.28	данные отсутствуют	данные отсутствуют
39	416029.62	1380986.38	данные отсутствуют	данные отсутствуют
39	416029.62	1380986.38	данные отсутствуют	данные отсутствуют
39	416029.62	1380986.38	данные отсутствуют	данные отсутствуют
39	416029.62	1380986.38	данные отсутствуют	данные отсутствуют
40	416045.78	1380959.33	данные отсутствуют	данные отсутствуют
40	416045.78	1380959.33	данные отсутствуют	данные отсутствуют
40	416045.78	1380959.33	данные отсутствуют	данные отсутствуют

Государственный регистратор		ФГИС ЕГРН
полное наименование должности	подпись	инициалы, фамилия

М.П.

Выписка из Единого государственного реестра недвижимости об объекте недвижимости  
Сведения о частях земельного участка

<b>Земельный участок</b>			
(вид объекта недвижимости)			
Лист № __ Раздела <b>4.2</b>	Всего листов раздела <b>4.2</b> : __	Всего разделов: __	Всего листов выписки: __
<b>17.06.2021 № 99/2021/399274695</b>			
Кадастровый номер:		<b>63:26:1305012:686</b>	

Номер точки	Координаты, м		Описание закрепления на местности	Средняя квадратическая погрешность определения координат характерных точек границы части земельного участка, м
	X	Y		
1	2	3	4	5
41	416060.04	1380937.57	данные отсутствуют	данные отсутствуют
41	416060.04	1380937.57	данные отсутствуют	данные отсутствуют
41	416060.04	1380937.57	данные отсутствуют	данные отсутствуют
42	416070.87	1380915.72	данные отсутствуют	данные отсутствуют
42	416070.87	1380915.72	данные отсутствуют	данные отсутствуют
42	416070.87	1380915.72	данные отсутствуют	данные отсутствуют
43	416074.36	1380907.17	данные отсутствуют	данные отсутствуют
43	416074.36	1380907.17	данные отсутствуют	данные отсутствуют
43	416074.36	1380907.17	данные отсутствуют	данные отсутствуют
44	416078.85	1380890.59	данные отсутствуют	данные отсутствуют
44	416078.85	1380890.59	данные отсутствуют	данные отсутствуют
44	416078.85	1380890.59	данные отсутствуют	данные отсутствуют
45	416083.16	1380867.35	данные отсутствуют	данные отсутствуют
45	416083.16	1380867.35	данные отсутствуют	данные отсутствуют
45	416083.16	1380867.35	данные отсутствуют	данные отсутствуют
46	416087.9	1380835.52	данные отсутствуют	данные отсутствуют
46	416087.9	1380835.52	данные отсутствуют	данные отсутствуют

Государственный регистратор		ФГИС ЕГРН
полное наименование должности	подпись	инициалы, фамилия

М.П.

Выписка из Единого государственного реестра недвижимости об объекте недвижимости  
**Сведения о частях земельного участка**

<b>Земельный участок</b>			
(вид объекта недвижимости)			
Лист № __ Раздела <b>4.2</b>	Всего листов раздела <b>4.2</b> : __	Всего разделов: __	Всего листов выписки: __
<b>17.06.2021 № 99/2021/399274695</b>			
Кадастровый номер:		<b>63:26:1305012:686</b>	

Номер точки	Координаты, м		Описание закрепления на местности	Средняя квадратическая погрешность определения координат характерных точек границы части земельного участка, м
	X	Y		
1	2	3	4	5
46	416087.9	1380835.52	данные отсутствуют	данные отсутствуют
47	416094.87	1380798.53	данные отсутствуют	данные отсутствуют
47	416094.87	1380798.53	данные отсутствуют	данные отсутствуют
47	416094.87	1380798.53	данные отсутствуют	данные отсутствуют
48	416108.7	1380758.04	данные отсутствуют	данные отсутствуют
48	416108.7	1380758.04	данные отсутствуют	данные отсутствуют
48	416108.7	1380758.04	данные отсутствуют	данные отсутствуют
49	416132.22	1380708.08	данные отсутствуют	данные отсутствуют
49	416132.22	1380708.08	данные отсутствуют	данные отсутствуют
49	416132.22	1380708.08	данные отсутствуют	данные отсутствуют
50	416156.31	1380657.55	данные отсутствуют	данные отсутствуют
50	416156.31	1380657.55	данные отсутствуют	данные отсутствуют
50	416156.31	1380657.55	данные отсутствуют	данные отсутствуют
50	416156.31	1380657.55	данные отсутствуют	данные отсутствуют
51	416167	1380641.89	данные отсутствуют	данные отсутствуют
51	416167	1380641.89	данные отсутствуют	данные отсутствуют
51	416167	1380641.89	данные отсутствуют	данные отсутствуют

Государственный регистратор		ФГИС ЕГРН
полное наименование должности	подпись	инициалы, фамилия

М.П.

Выписка из Единого государственного реестра недвижимости об объекте недвижимости  
Сведения о частях земельного участка

<b>Земельный участок</b>			
(вид объекта недвижимости)			
Лист № __ Раздела <b>4.2</b>	Всего листов раздела <b>4.2</b> : __	Всего разделов: __	Всего листов выписки: __
<b>17.06.2021 № 99/2021/399274695</b>			
Кадастровый номер:		<b>63:26:1305012:686</b>	

Номер точки	Координаты, м		Описание закрепления на местности	Средняя квадратическая погрешность определения координат характерных точек границы части земельного участка, м
	X	Y		
1	2	3	4	5
51	416167	1380641.89	данные отсутствуют	данные отсутствуют
52	416187.39	1380615.65	данные отсутствуют	данные отсутствуют
52	416187.39	1380615.65	данные отсутствуют	данные отсутствуют
52	416187.39	1380615.65	данные отсутствуют	данные отсутствуют
52	416187.39	1380615.65	данные отсутствуют	данные отсутствуют
53	416211.21	1380587.04	данные отсутствуют	данные отсутствуют
53	416211.21	1380587.04	данные отсутствуют	данные отсутствуют
53	416211.21	1380587.04	данные отсутствуют	данные отсутствуют
53	416211.21	1380587.04	данные отсутствуют	данные отсутствуют
54	416231.17	1380565.31	данные отсутствуют	данные отсутствуют
54	416231.17	1380565.31	данные отсутствуют	данные отсутствуют
54	416231.17	1380565.31	данные отсутствуют	данные отсутствуют
54	416231.17	1380565.31	данные отсутствуют	данные отсутствуют
55	416238.18	1380553.27	данные отсутствуют	данные отсутствуют
55	416238.18	1380553.27	данные отсутствуют	данные отсутствуют
55	416238.18	1380553.27	данные отсутствуют	данные отсутствуют
55	416238.18	1380553.27	данные отсутствуют	данные отсутствуют

Государственный регистратор		ФГИС ЕГРН
полное наименование должности	подпись	инициалы, фамилия

М.П.

Выписка из Единого государственного реестра недвижимости об объекте недвижимости  
Сведения о частях земельного участка

<b>Земельный участок</b>			
<small>(вид объекта недвижимости)</small>			
Лист № __ Раздела <b>4.2</b>	Всего листов раздела <b>4.2</b> : __	Всего разделов: __	Всего листов выписки: __
<b>17.06.2021 № 99/2021/399274695</b>			
Кадастровый номер:		<b>63:26:1305012:686</b>	

Номер точки	Координаты, м		Описание закрепления на местности	Средняя квадратическая погрешность определения координат характерных точек границы части земельного участка, м
	X	Y		
1	2	3	4	5
56	416236.2	1380541.26	данные отсутствуют	данные отсутствуют
56	416236.2	1380541.26	данные отсутствуют	данные отсутствуют
56	416236.2	1380541.26	данные отсутствуют	данные отсутствуют
56	416236.2	1380541.26	данные отсутствуют	данные отсутствуют
57	416230.69	1380528.86	данные отсутствуют	данные отсутствуют
57	416230.69	1380528.86	данные отсутствуют	данные отсутствуют
57	416230.69	1380528.86	данные отсутствуют	данные отсутствуют
57	416230.69	1380528.86	данные отсутствуют	данные отсутствуют
58	416214.58	1380516.11	данные отсутствуют	данные отсутствуют
58	416214.58	1380516.11	данные отсутствуют	данные отсутствуют
58	416214.58	1380516.11	данные отсутствуют	данные отсутствуют
58	416214.58	1380516.11	данные отсутствуют	данные отсутствуют
59	416207.68	1380513.82	данные отсутствуют	данные отсутствуют
59	416207.68	1380513.82	данные отсутствуют	данные отсутствуют
59	416207.68	1380513.82	данные отсутствуют	данные отсутствуют
59	416207.68	1380513.82	данные отсутствуют	данные отсутствуют
60	416219.04	1380490.09	данные отсутствуют	данные отсутствуют

Государственный регистратор		ФГИС ЕГРН
полное наименование должности	подпись	инициалы, фамилия

М.П.

Выписка из Единого государственного реестра недвижимости об объекте недвижимости  
Сведения о частях земельного участка

<b>Земельный участок</b>			
(вид объекта недвижимости)			
Лист № ____ Раздела <b>4.2</b>	Всего листов раздела <b>4.2</b> : ____	Всего разделов: ____	Всего листов выписки: ____
<b>17.06.2021 № 99/2021/399274695</b>			
Кадастровый номер:		<b>63:26:1305012:686</b>	

Номер точки	Координаты, м		Описание закрепления на местности	Средняя квадратическая погрешность определения координат характерных точек границы части земельного участка, м
	X	Y		
1	2	3	4	5
60	416219.04	1380490.09	данные отсутствуют	данные отсутствуют
60	416219.04	1380490.09	данные отсутствуют	данные отсутствуют
61	416243.55	1380425.39	данные отсутствуют	данные отсутствуют
61	416243.55	1380425.39	данные отсутствуют	данные отсутствуют
61	416243.55	1380425.39	данные отсутствуют	данные отсутствуют
62	416308.48	1380277.18	данные отсутствуют	данные отсутствуют
62	416308.48	1380277.18	данные отсутствуют	данные отсутствуют
62	416308.48	1380277.18	данные отсутствуют	данные отсутствуют
62	416308.48	1380277.18	данные отсутствуют	данные отсутствуют
63	416405.24	1380056.48	данные отсутствуют	данные отсутствуют
63	416405.24	1380056.48	данные отсутствуют	данные отсутствуют
63	416405.24	1380056.48	данные отсутствуют	данные отсутствуют
63	416405.24	1380056.48	данные отсутствуют	данные отсутствуют
63	416405.24	1380056.48	данные отсутствуют	данные отсутствуют
64	416418.35	1380062.03	данные отсутствуют	данные отсутствуют
65	416390.01	1380128.5	данные отсутствуют	данные отсутствуют
66	416327.56	1380279.71	данные отсутствуют	данные отсутствуют

Государственный регистратор		ФГИС ЕГРН
полное наименование должности	подпись	инициалы, фамилия

М.П.

Выписка из Единого государственного реестра недвижимости об объекте недвижимости  
Сведения о частях земельного участка

<b>Земельный участок</b>			
(вид объекта недвижимости)			
Лист № ___ Раздела <b>4.2</b>	Всего листов раздела <b>4.2</b> : ___	Всего разделов: ___	Всего листов выписки: ___
<b>17.06.2021 № 99/2021/399274695</b>			
Кадастровый номер:		<b>63:26:1305012:686</b>	

Номер точки	Координаты, м		Описание закрепления на местности	Средняя квадратическая погрешность определения координат характерных точек границы части земельного участка, м
	X	Y		
1	2	3	4	5
67	416303.86	1380344.51	данные отсутствуют	данные отсутствуют
68	416280.85	1380439.02	данные отсутствуют	данные отсутствуют
69	416264.16	1380505.04	данные отсутствуют	данные отсутствуют
70	416253.06	1380550.42	данные отсутствуют	данные отсутствуют
71	416211.49	1380649.4	данные отсутствуют	данные отсутствуют
72	416154.73	1380788.79	данные отсутствуют	данные отсутствуют
73	416044.17	1381068.77	данные отсутствуют	данные отсутствуют
74	416035.81	1381089.2	данные отсутствуют	данные отсутствуют
75	416031.77	1381088.5	данные отсутствуют	данные отсутствуют
76	416040.46	1381067.29	данные отсутствуют	данные отсутствуют
77	416151.02	1380787.31	данные отсутствуют	данные отсутствуют
78	416207.79	1380647.86	данные отсутствуют	данные отсутствуют
79	416249.21	1380549.31	данные отсутствуют	данные отсутствуют
80	416260.28	1380504.06	данные отсутствуют	данные отсутствуют
81	416276.97	1380438.05	данные отсутствуют	данные отсутствуют
82	416300.04	1380343.32	данные отсутствуют	данные отсутствуют
83	416323.84	1380278.22	данные отсутствуют	данные отсутствуют
Государственный регистратор				ФГИС ЕГРН
полное наименование должности			подпись	инициалы, фамилия

М.П.



Выписка из Единого государственного реестра недвижимости об объекте недвижимости  
Сведения о частях земельного участка

<b>Земельный участок</b>			
(вид объекта недвижимости)			
Лист № ___ Раздела <b>4.2</b>	Всего листов раздела <b>4.2</b> : ___	Всего разделов: ___	Всего листов выписки: ___
<b>17.06.2021 № 99/2021/399274695</b>			
Кадастровый номер:		<b>63:26:1305012:686</b>	

Номер точки	Координаты, м		Описание закрепления на местности	Средняя квадратическая погрешность определения координат характерных точек границы части земельного участка, м
	X	Y		
1	2	3	4	5
84	416386.32	1380126.95	данные отсутствуют	данные отсутствуют
85	416414.66	1380060.47	данные отсутствуют	данные отсутствуют
86	416907.89	1381179.84	данные отсутствуют	данные отсутствуют
87	416964.63	1381194.07	данные отсутствуют	данные отсутствуют
88	416826.62	1381190.75	данные отсутствуют	данные отсутствуют
89	416756.18	1381173.42	данные отсутствуют	данные отсутствуют
90	416606.75	1381139.84	данные отсутствуют	данные отсутствуют
91	416460.92	1381103.27	данные отсутствуют	данные отсутствуют
92	416315.31	1381067.71	данные отсутствуют	данные отсутствуют
93	416174.79	1381033.09	данные отсутствуют	данные отсутствуют
94	416027.4	1380995.2	данные отсутствуют	данные отсутствуют
95	416025.7	1380994.65	данные отсутствуют	данные отсутствуют
96	416040.9	1380967.68	данные отсутствуют	данные отсутствуют
97	416182.09	1381003.99	данные отсутствуют	данные отсутствуют
98	416322.48	1381038.58	данные отсутствуют	данные отсутствуют
99	416468.18	1381074.16	данные отсутствуют	данные отсутствуют
100	416613.63	1381110.65	данные отсутствуют	данные отсутствуют

Государственный регистратор		ФГИС ЕГРН
полное наименование должности	подпись	инициалы, фамилия

М.П.

Выписка из Единого государственного реестра недвижимости об объекте недвижимости  
Сведения о частях земельного участка

<b>Земельный участок</b>			
<small>(вид объекта недвижимости)</small>			
Лист № ___ Раздела <b>4.2</b>	Всего листов раздела <b>4.2</b> : ___	Всего разделов: ___	Всего листов выписки: ___
<b>17.06.2021 № 99/2021/399274695</b>			
Кадастровый номер:		<b>63:26:1305012:686</b>	

Номер точки	Координаты, м		Описание закрепления на местности	Средняя квадратическая погрешность определения координат характерных точек границы части земельного участка, м
	X	Y		
1	2	3	4	5
101	416763.2	1381144.25	данные отсутствуют	данные отсутствуют
102	416474.33	1380085.68	данные отсутствуют	данные отсутствуют
103	416377.18	1380307.29	данные отсутствуют	данные отсутствуют
104	416313.01	1380453.73	данные отсутствуют	данные отсутствуют
105	416288.06	1380519.64	данные отсутствуют	данные отсутствуют
106	416268.45	1380560.74	данные отсутствуют	данные отсутствуют
107	416266.01	1380560.86	данные отсутствуют	данные отсутствуют
108	416262.8	1380566.83	данные отсутствуют	данные отсутствуют
109	416223.8	1380651.74	данные отсутствуют	данные отсутствуют
110	416225.57	1380653.1	данные отсутствуют	данные отсутствуют
111	416199.61	1380708.76	данные отсутствуют	данные отсутствуют
112	416131.32	1380856.38	данные отсутствуют	данные отсутствуют
113	416098.6	1380931.29	данные отсутствуют	данные отсутствуют
114	416077.21	1380980.2	данные отсутствуют	данные отсутствуют
115	416028.3	1381087.95	данные отсутствуют	данные отсутствуют
116	416219.04	1380490.1	данные отсутствуют	данные отсутствуют
117	416243.56	1380425.39	данные отсутствуют	данные отсутствуют

Государственный регистратор		ФГИС ЕГРН
полное наименование должности	подпись	инициалы, фамилия

М.П.

Выписка из Единого государственного реестра недвижимости об объекте недвижимости  
Сведения о частях земельного участка

<b>Земельный участок</b>			
<small>(вид объекта недвижимости)</small>			
Лист № __ Раздела <b>4.2</b>	Всего листов раздела <b>4.2</b> : __	Всего разделов: __	Всего листов выписки: __
<b>17.06.2021 № 99/2021/399274695</b>			
Кадастровый номер:		<b>63:26:1305012:686</b>	

Номер точки	Координаты, м		Описание закрепления на местности	Средняя квадратическая погрешность определения координат характерных точек границы части земельного участка, м
	X	Y		
1	2	3	4	5
118	416308.49	1380277.18	данные отсутствуют	данные отсутствуют
119	416810.22	1380227.61	данные отсутствуют	данные отсутствуют
119	416810.22	1380227.61	данные отсутствуют	данные отсутствуют
120	416903.9	1380329.1	данные отсутствуют	данные отсутствуют
120	416903.9	1380329.1	данные отсутствуют	данные отсутствуют
121	416951.43	1380372.8	данные отсутствуют	данные отсутствуют
121	416951.43	1380372.8	данные отсутствуют	данные отсутствуют
122	416970.59	1380526.57	данные отсутствуют	данные отсутствуют
122	416970.59	1380526.57	данные отсутствуют	данные отсутствуют
123	416834.04	1380401.02	данные отсутствуют	данные отсутствуют
123	416834.04	1380401.02	данные отсутствуют	данные отсутствуют
124	416586.89	1380133.24	данные отсутствуют	данные отсутствуют
124	416586.89	1380133.24	данные отсутствуют	данные отсутствуют
125	416309.31	1380275.28	данные отсутствуют	данные отсутствуют
125	416309.31	1380275.28	данные отсутствуют	данные отсутствуют
126	416624.46	1380616.79	данные отсутствуют	данные отсутствуют
126	416624.46	1380616.79	данные отсутствуют	данные отсутствуют

Государственный регистратор		ФГИС ЕГРН
полное наименование должности	подпись	инициалы, фамилия

М.П.

Выписка из Единого государственного реестра недвижимости об объекте недвижимости  
Сведения о частях земельного участка

<b>Земельный участок</b>			
(вид объекта недвижимости)			
Лист № __ Раздела <b>4.2</b>	Всего листов раздела <b>4.2</b> : __	Всего разделов: __	Всего листов выписки: __
<b>17.06.2021 № 99/2021/399274695</b>			
Кадастровый номер:		<b>63:26:1305012:686</b>	

Номер точки	Координаты, м		Описание закрепления на местности	Средняя квадратическая погрешность определения координат характерных точек границы части земельного участка, м
	X	Y		
1	2	3	4	5
127	416981.35	1380945.13	данные отсутствуют	данные отсутствуют
127	416981.35	1380945.13	данные отсутствуют	данные отсутствуют
128	417059.67	1381006.18	данные отсутствуют	данные отсутствуют
128	417059.67	1381006.18	данные отсутствуют	данные отсутствуют
129	417071.77	1381151.68	данные отсутствуют	данные отсутствуют
130	416909.99	1381025.55	данные отсутствуют	данные отсутствуют
131	416549.58	1380693.89	данные отсутствуют	данные отсутствуют
132	416262.3	1380382.58	данные отсутствуют	данные отсутствуют
133	416451.81	1380134.48	данные отсутствуют	данные отсутствуют
133	416451.81	1380134.48	данные отсутствуют	данные отсутствуют
134	416764.18	1380472.95	данные отсутствуют	данные отсутствуют
134	416764.18	1380472.95	данные отсутствуют	данные отсутствуют
135	417082.24	1380765.46	данные отсутствуют	данные отсутствуют
135	417082.24	1380765.46	данные отсутствуют	данные отсутствуют
136	417111.75	1380919.86	данные отсутствуют	данные отсутствуют
136	417111.75	1380919.86	данные отсутствуют	данные отсутствуют
137	417047.91	1380870.11	данные отсутствуют	данные отсутствуют

Государственный регистратор		ФГИС ЕГРН
полное наименование должности	подпись	инициалы, фамилия

М.П.

Выписка из Единого государственного реестра недвижимости об объекте недвижимости  
Сведения о частях земельного участка

<b>Земельный участок</b>			
(вид объекта недвижимости)			
Лист № __ Раздела <b>4.2</b>	Всего листов раздела <b>4.2</b> : __	Всего разделов: __	Всего листов выписки: __
<b>17.06.2021 № 99/2021/399274695</b>			
Кадастровый номер:		<b>63:26:1305012:686</b>	

Номер точки	Координаты, м		Описание закрепления на местности	Средняя квадратическая погрешность определения координат характерных точек границы части земельного участка, м
	X	Y		
1	2	3	4	5
137	417047.91	1380870.11	данные отсутствуют	данные отсутствуют
138	416694.32	1380544.87	данные отсутствуют	данные отсутствуют
138	416694.32	1380544.87	данные отсутствуют	данные отсутствуют
139	416375.51	1380199.41	данные отсутствуют	данные отсутствуют
139	416375.51	1380199.41	данные отсутствуют	данные отсутствуют
140	416354.39	1380172.46	данные отсутствуют	данные отсутствуют
140	416354.39	1380172.46	данные отсутствуют	данные отсутствуют
141	416400	1380068.43	данные отсутствуют	данные отсутствуют
141	416400	1380068.43	данные отсутствуют	данные отсутствуют
142	417111.13	1380877.53	данные отсутствуют	данные отсутствуют
142	417111.13	1380877.53	данные отсутствуют	данные отсутствуют
143	416903.45	1380602.42	данные отсутствуют	данные отсутствуют
143	416903.45	1380602.42	данные отсутствуют	данные отсутствуют
144	416763.73	1380399.69	данные отсутствуют	данные отсутствуют
144	416763.73	1380399.69	данные отсутствуют	данные отсутствуют
145	416600.51	1380138.99	данные отсутствуют	данные отсутствуют
145	416600.51	1380138.99	данные отсутствуют	данные отсутствуют
Государственный регистратор				ФГИС ЕГРН
полное наименование должности			подпись	инициалы, фамилия

М.П.

Выписка из Единого государственного реестра недвижимости об объекте недвижимости  
**Сведения о частях земельного участка**

<b>Земельный участок</b>			
<small>(вид объекта недвижимости)</small>			
Лист № __ Раздела <b>4.2</b>	Всего листов раздела <b>4.2</b> : __	Всего разделов: __	Всего листов выписки: __
<b>17.06.2021 № 99/2021/399274695</b>			
Кадастровый номер:		<b>63:26:1305012:686</b>	

Номер точки	Координаты, м		Описание закрепления на местности	Средняя квадратическая погрешность определения координат характерных точек границы части земельного участка, м
	X	Y		
1	2	3	4	5
146	416147.85	1381108.18	данные отсутствуют	данные отсутствуют
146	416147.85	1381108.18	данные отсутствуют	данные отсутствуют
147	416045.53	1380959.74	данные отсутствуют	данные отсутствуют
147	416045.53	1380959.74	данные отсутствуют	данные отсутствуют
148	416929.65	1380283.52	данные отсутствуют	данные отсутствуют
149	416680.84	1380395.33	данные отсутствуют	данные отсутствуют
150	416143.8	1380683.79	данные отсутствуют	данные отсутствуют

Государственный регистратор		ФГИС ЕГРН
полное наименование должности	подпись	инициалы, фамилия

М.П.

Выписка из Единого государственного реестра недвижимости об объекте недвижимости  
Сведения о частях земельного участка

<b>Земельный участок</b>				
<small>(вид объекта недвижимости)</small>				
Лист № __ Раздела <b>4.2</b>		Всего листов раздела <b>4.2</b> : __		Всего разделов: __
Всего листов выписки: __				
<b>17.06.2021 № 99/2021/399274695</b>				
Кадастровый номер:			<b>63:26:1305012:686</b>	
Сведения о характерных точках границы части (частей) земельного участка				
Учетный номер части: 5				
Система координат: МСК-05				
Зона №				
Номер точки	Координаты, м		Описание закрепления на местности	Средняя квадратическая погрешность определения координат характерных точек границы части земельного участка, м
	X	Y		
1	2	3	4	5
1	416922.55	1380275.07	данные отсутствуют	данные отсутствуют
1	416922.55	1380275.07	данные отсутствуют	данные отсутствуют
1	416922.55	1380275.07	данные отсутствуют	данные отсутствуют
1	416922.55	1380275.07	данные отсутствуют	данные отсутствуют
2	416935.75	1380290.77	данные отсутствуют	данные отсутствуют
2	416935.75	1380290.77	данные отсутствуют	данные отсутствуют
2	416935.75	1380290.77	данные отсутствуют	данные отсутствуют
3	416948.77	1380324.84	данные отсутствуют	данные отсутствуют
3	416948.77	1380324.84	данные отсутствуют	данные отсутствуют
3	416948.77	1380324.84	данные отсутствуют	данные отсутствуют
4	416951.98	1380382.67	данные отсутствуют	данные отсутствуют
4	416951.98	1380382.67	данные отсутствуют	данные отсутствуют
4	416951.98	1380382.67	данные отсутствуют	данные отсутствуют
5	416947.44	1380436.75	данные отсутствуют	данные отсутствуют
5	416947.44	1380436.75	данные отсутствуют	данные отсутствуют
5	416947.44	1380436.75	данные отсутствуют	данные отсутствуют
Государственный регистратор			ФГИС ЕГРН	
полное наименование должности			подпись	
			инициалы, фамилия	

М.П.

Выписка из Единого государственного реестра недвижимости об объекте недвижимости  
Сведения о частях земельного участка

<b>Земельный участок</b>			
(вид объекта недвижимости)			
Лист № __ Раздела <b>4.2</b>	Всего листов раздела <b>4.2</b> : __	Всего разделов: __	Всего листов выписки: __
<b>17.06.2021 № 99/2021/399274695</b>			
Кадастровый номер:		<b>63:26:1305012:686</b>	

Номер точки	Координаты, м		Описание закрепления на местности	Средняя квадратическая погрешность определения координат характерных точек границы части земельного участка, м
	X	Y		
1	2	3	4	5
6	416951.35	1380474.79	данные отсутствуют	данные отсутствуют
6	416951.35	1380474.79	данные отсутствуют	данные отсутствуют
6	416951.35	1380474.79	данные отсутствуют	данные отсутствуют
7	416958.02	1380503.16	данные отсутствуют	данные отсутствуют
7	416958.02	1380503.16	данные отсутствуют	данные отсутствуют
7	416958.02	1380503.16	данные отсутствуют	данные отсутствуют
8	416971.38	1380528.05	данные отсутствуют	данные отсутствуют
8	416971.38	1380528.05	данные отсутствуют	данные отсутствуют
8	416971.38	1380528.05	данные отсутствуют	данные отсутствуют
9	416996.81	1380553.26	данные отсутствуют	данные отсутствуют
9	416996.81	1380553.26	данные отсутствуют	данные отсутствуют
9	416996.81	1380553.26	данные отсутствуют	данные отсутствуют
10	417013.58	1380579.55	данные отсутствуют	данные отсутствуют
10	417013.58	1380579.55	данные отсутствуют	данные отсутствуют
10	417013.58	1380579.55	данные отсутствуют	данные отсутствуют
11	417027.13	1380617.94	данные отсутствуют	данные отсутствуют
11	417027.13	1380617.94	данные отсутствуют	данные отсутствуют

Государственный регистратор		ФГИС ЕГРН
полное наименование должности	подпись	инициалы, фамилия

М.П.



Выписка из Единого государственного реестра недвижимости об объекте недвижимости  
Сведения о частях земельного участка

<b>Земельный участок</b>			
(вид объекта недвижимости)			
Лист № __ Раздела <b>4.2</b>	Всего листов раздела <b>4.2</b> : __	Всего разделов: __	Всего листов выписки: __
<b>17.06.2021 № 99/2021/399274695</b>			
Кадастровый номер:		<b>63:26:1305012:686</b>	

Номер точки	Координаты, м		Описание закрепления на местности	Средняя квадратическая погрешность определения координат характерных точек границы части земельного участка, м
	X	Y		
1	2	3	4	5
11	417027.13	1380617.94	данные отсутствуют	данные отсутствуют
12	417042.5	1380648.1	данные отсутствуют	данные отсутствуют
12	417042.5	1380648.1	данные отсутствуют	данные отсутствуют
12	417042.5	1380648.1	данные отсутствуют	данные отсутствуют
13	417061.64	1380671.47	данные отсутствуют	данные отсутствуют
13	417061.64	1380671.47	данные отсутствуют	данные отсутствуют
13	417061.64	1380671.47	данные отсутствуют	данные отсутствуют
14	417074.95	1380692.51	данные отсутствуют	данные отсутствуют
14	417074.95	1380692.51	данные отсутствуют	данные отсутствуют
14	417074.95	1380692.51	данные отсутствуют	данные отсутствуют
15	417081.67	1380724.73	данные отсутствуют	данные отсутствуют
15	417081.67	1380724.73	данные отсутствуют	данные отсутствуют
15	417081.67	1380724.73	данные отсутствуют	данные отсутствуют
16	417082.17	1380760.41	данные отсутствуют	данные отсутствуют
16	417082.17	1380760.41	данные отсутствуют	данные отсутствуют
16	417082.17	1380760.41	данные отсутствуют	данные отсутствуют
17	417082.65	1380794.16	данные отсутствуют	данные отсутствуют

Государственный регистратор		ФГИС ЕГРН
полное наименование должности	подпись	инициалы, фамилия

М.П.

Выписка из Единого государственного реестра недвижимости об объекте недвижимости  
Сведения о частях земельного участка

<b>Земельный участок</b>			
(вид объекта недвижимости)			
Лист № __ Раздела <b>4.2</b>	Всего листов раздела <b>4.2</b> : __	Всего разделов: __	Всего листов выписки: __
<b>17.06.2021 № 99/2021/399274695</b>			
Кадастровый номер:		<b>63:26:1305012:686</b>	

Номер точки	Координаты, м		Описание закрепления на местности	Средняя квадратическая погрешность определения координат характерных точек границы части земельного участка, м
	X	Y		
1	2	3	4	5
17	417082.65	1380794.16	данные отсутствуют	данные отсутствуют
17	417082.65	1380794.16	данные отсутствуют	данные отсутствуют
18	417096.75	1380837.37	данные отсутствуют	данные отсутствуют
18	417096.75	1380837.37	данные отсутствуют	данные отсутствуют
18	417096.75	1380837.37	данные отсутствуют	данные отсутствуют
19	417106.25	1380861.84	данные отсутствуют	данные отсутствуют
19	417106.25	1380861.84	данные отсутствуют	данные отсутствуют
19	417106.25	1380861.84	данные отсутствуют	данные отсутствуют
20	417112.82	1380882.96	данные отсутствуют	данные отсутствуют
20	417112.82	1380882.96	данные отсутствуют	данные отсутствуют
20	417112.82	1380882.96	данные отсутствуют	данные отсутствуют
21	417114.58	1380905.61	данные отсутствуют	данные отсутствуют
21	417114.58	1380905.61	данные отсутствуют	данные отсутствуют
21	417114.58	1380905.61	данные отсутствуют	данные отсутствуют
22	417108.73	1380935.11	данные отсутствуют	данные отсутствуют
22	417108.73	1380935.11	данные отсутствуют	данные отсутствуют
22	417108.73	1380935.11	данные отсутствуют	данные отсутствуют

Государственный регистратор		ФГИС ЕГРН
полное наименование должности	подпись	инициалы, фамилия

М.П.

Выписка из Единого государственного реестра недвижимости об объекте недвижимости  
Сведения о частях земельного участка

<b>Земельный участок</b>			
(вид объекта недвижимости)			
Лист № __ Раздела <b>4.2</b>	Всего листов раздела <b>4.2</b> : __	Всего разделов: __	Всего листов выписки: __
<b>17.06.2021 № 99/2021/399274695</b>			
Кадастровый номер:		<b>63:26:1305012:686</b>	

Номер точки	Координаты, м		Описание закрепления на местности	Средняя квадратическая погрешность определения координат характерных точек границы части земельного участка, м
	X	Y		
1	2	3	4	5
23	417090.37	1380966.71	данные отсутствуют	данные отсутствуют
23	417090.37	1380966.71	данные отсутствуют	данные отсутствуют
23	417090.37	1380966.71	данные отсутствуют	данные отсутствуют
24	417068.11	1380995.02	данные отсутствуют	данные отсутствуют
24	417068.11	1380995.02	данные отсутствуют	данные отсутствуют
24	417068.11	1380995.02	данные отсутствуют	данные отсутствуют
25	417054.85	1381012.56	данные отсутствуют	данные отсутствуют
25	417054.85	1381012.56	данные отсутствуют	данные отсутствуют
25	417054.85	1381012.56	данные отсутствуют	данные отсутствуют
26	417048.87	1381032.42	данные отсутствуют	данные отсутствуют
26	417048.87	1381032.42	данные отсутствуют	данные отсутствуют
26	417048.87	1381032.42	данные отсутствуют	данные отсутствуют
27	417045.22	1381047.42	данные отсутствуют	данные отсутствуют
27	417045.22	1381047.42	данные отсутствуют	данные отсутствуют
27	417045.22	1381047.42	данные отсутствуют	данные отсутствуют
28	417044.11	1381071.54	данные отсутствуют	данные отсутствуют
28	417044.11	1381071.54	данные отсутствуют	данные отсутствуют
Государственный регистратор				ФГИС ЕГРН
полное наименование должности			подпись	инициалы, фамилия

М.П.

Выписка из Единого государственного реестра недвижимости об объекте недвижимости  
Сведения о частях земельного участка

<b>Земельный участок</b>			
(вид объекта недвижимости)			
Лист № ___ Раздела <b>4.2</b>	Всего листов раздела <b>4.2</b> : ___	Всего разделов: ___	Всего листов выписки: ___
<b>17.06.2021 № 99/2021/399274695</b>			
Кадастровый номер:		<b>63:26:1305012:686</b>	

Номер точки	Координаты, м		Описание закрепления на местности	Средняя квадратическая погрешность определения координат характерных точек границы части земельного участка, м
	X	Y		
1	2	3	4	5
28	417044.11	1381071.54	данные отсутствуют	данные отсутствуют
29	417057.95	1381094.98	данные отсутствуют	данные отсутствуют
29	417057.95	1381094.98	данные отсутствуют	данные отсутствуют
29	417057.95	1381094.98	данные отсутствуют	данные отсутствуют
30	417072.8	1381121.79	данные отсутствуют	данные отсутствуют
30	417072.8	1381121.79	данные отсутствуют	данные отсутствуют
30	417072.8	1381121.79	данные отсутствуют	данные отсутствуют
31	417072.85	1381147.65	данные отсутствуют	данные отсутствуют
31	417072.85	1381147.65	данные отсутствуют	данные отсутствуют
31	417072.85	1381147.65	данные отсутствуют	данные отсутствуют
32	417065.97	1381173.3	данные отсутствуют	данные отсутствуют
32	417065.97	1381173.3	данные отсутствуют	данные отсутствуют
33	417051.83	1381196.17	данные отсутствуют	данные отсутствуют
33	417051.83	1381196.17	данные отсутствуют	данные отсутствуют
34	416792.42	1381189.93	данные отсутствуют	данные отсутствуют
34	416792.42	1381189.93	данные отсутствуют	данные отсутствуют
35	416282.33	1381130.94	данные отсутствуют	данные отсутствуют

Государственный регистратор		ФГИС ЕГРН
полное наименование должности	подпись	инициалы, фамилия

М.П.

Выписка из Единого государственного реестра недвижимости об объекте недвижимости  
Сведения о частях земельного участка

<b>Земельный участок</b>			
(вид объекта недвижимости)			
Лист № __ Раздела <b>4.2</b>	Всего листов раздела <b>4.2</b> : __	Всего разделов: __	Всего листов выписки: __
<b>17.06.2021 № 99/2021/399274695</b>			
Кадастровый номер:		<b>63:26:1305012:686</b>	

Номер точки	Координаты, м		Описание закрепления на местности	Средняя квадратическая погрешность определения координат характерных точек границы части земельного участка, м
	X	Y		
1	2	3	4	5
35	416282.33	1381130.94	данные отсутствуют	данные отсутствуют
36	415990.84	1381081.61	данные отсутствуют	данные отсутствуют
36	415990.84	1381081.61	данные отсутствуют	данные отсутствуют
36	415990.84	1381081.61	данные отсутствуют	данные отсутствуют
37	415995.36	1381067.42	данные отсутствуют	данные отсутствуют
37	415995.36	1381067.42	данные отсутствуют	данные отсутствуют
37	415995.36	1381067.42	данные отсутствуют	данные отсутствуют
38	416011.34	1381024.28	данные отсутствуют	данные отсутствуют
38	416011.34	1381024.28	данные отсутствуют	данные отсутствуют
38	416011.34	1381024.28	данные отсутствуют	данные отсутствуют
39	416029.62	1380986.38	данные отсутствуют	данные отсутствуют
39	416029.62	1380986.38	данные отсутствуют	данные отсутствуют
39	416029.62	1380986.38	данные отсутствуют	данные отсутствуют
39	416029.62	1380986.38	данные отсутствуют	данные отсутствуют
40	416045.78	1380959.33	данные отсутствуют	данные отсутствуют
40	416045.78	1380959.33	данные отсутствуют	данные отсутствуют
40	416045.78	1380959.33	данные отсутствуют	данные отсутствуют

Государственный регистратор		ФГИС ЕГРН
полное наименование должности	подпись	инициалы, фамилия

М.П.

Выписка из Единого государственного реестра недвижимости об объекте недвижимости  
Сведения о частях земельного участка

<b>Земельный участок</b>			
(вид объекта недвижимости)			
Лист № __ Раздела <b>4.2</b>	Всего листов раздела <b>4.2</b> : __	Всего разделов: __	Всего листов выписки: __
<b>17.06.2021 № 99/2021/399274695</b>			
Кадастровый номер:		<b>63:26:1305012:686</b>	

Номер точки	Координаты, м		Описание закрепления на местности	Средняя квадратическая погрешность определения координат характерных точек границы части земельного участка, м
	X	Y		
1	2	3	4	5
41	416060.04	1380937.57	данные отсутствуют	данные отсутствуют
41	416060.04	1380937.57	данные отсутствуют	данные отсутствуют
41	416060.04	1380937.57	данные отсутствуют	данные отсутствуют
42	416070.87	1380915.72	данные отсутствуют	данные отсутствуют
42	416070.87	1380915.72	данные отсутствуют	данные отсутствуют
42	416070.87	1380915.72	данные отсутствуют	данные отсутствуют
43	416074.36	1380907.17	данные отсутствуют	данные отсутствуют
43	416074.36	1380907.17	данные отсутствуют	данные отсутствуют
43	416074.36	1380907.17	данные отсутствуют	данные отсутствуют
44	416078.85	1380890.59	данные отсутствуют	данные отсутствуют
44	416078.85	1380890.59	данные отсутствуют	данные отсутствуют
44	416078.85	1380890.59	данные отсутствуют	данные отсутствуют
45	416083.16	1380867.35	данные отсутствуют	данные отсутствуют
45	416083.16	1380867.35	данные отсутствуют	данные отсутствуют
45	416083.16	1380867.35	данные отсутствуют	данные отсутствуют
46	416087.9	1380835.52	данные отсутствуют	данные отсутствуют
46	416087.9	1380835.52	данные отсутствуют	данные отсутствуют

Государственный регистратор		ФГИС ЕГРН
полное наименование должности	подпись	инициалы, фамилия

М.П.

Выписка из Единого государственного реестра недвижимости об объекте недвижимости  
Сведения о частях земельного участка

<b>Земельный участок</b>			
(вид объекта недвижимости)			
Лист № __ Раздела <b>4.2</b>	Всего листов раздела <b>4.2</b> : __	Всего разделов: __	Всего листов выписки: __
<b>17.06.2021 № 99/2021/399274695</b>			
Кадастровый номер:		<b>63:26:1305012:686</b>	

Номер точки	Координаты, м		Описание закрепления на местности	Средняя квадратическая погрешность определения координат характерных точек границы части земельного участка, м
	X	Y		
1	2	3	4	5
46	416087.9	1380835.52	данные отсутствуют	данные отсутствуют
47	416094.87	1380798.53	данные отсутствуют	данные отсутствуют
47	416094.87	1380798.53	данные отсутствуют	данные отсутствуют
47	416094.87	1380798.53	данные отсутствуют	данные отсутствуют
48	416108.7	1380758.04	данные отсутствуют	данные отсутствуют
48	416108.7	1380758.04	данные отсутствуют	данные отсутствуют
48	416108.7	1380758.04	данные отсутствуют	данные отсутствуют
49	416132.22	1380708.08	данные отсутствуют	данные отсутствуют
49	416132.22	1380708.08	данные отсутствуют	данные отсутствуют
49	416132.22	1380708.08	данные отсутствуют	данные отсутствуют
50	416156.31	1380657.55	данные отсутствуют	данные отсутствуют
50	416156.31	1380657.55	данные отсутствуют	данные отсутствуют
50	416156.31	1380657.55	данные отсутствуют	данные отсутствуют
50	416156.31	1380657.55	данные отсутствуют	данные отсутствуют
51	416167	1380641.89	данные отсутствуют	данные отсутствуют
51	416167	1380641.89	данные отсутствуют	данные отсутствуют
51	416167	1380641.89	данные отсутствуют	данные отсутствуют

Государственный регистратор		ФГИС ЕГРН
полное наименование должности	подпись	инициалы, фамилия

М.П.

Выписка из Единого государственного реестра недвижимости об объекте недвижимости  
Сведения о частях земельного участка

<b>Земельный участок</b>			
<small>(вид объекта недвижимости)</small>			
Лист № __ Раздела <b>4.2</b>	Всего листов раздела <b>4.2</b> : __	Всего разделов: __	Всего листов выписки: __
<b>17.06.2021 № 99/2021/399274695</b>			
Кадастровый номер:		<b>63:26:1305012:686</b>	

Номер точки	Координаты, м		Описание закрепления на местности	Средняя квадратическая погрешность определения координат характерных точек границы части земельного участка, м
	X	Y		
1	2	3	4	5
51	416167	1380641.89	данные отсутствуют	данные отсутствуют
52	416187.39	1380615.65	данные отсутствуют	данные отсутствуют
52	416187.39	1380615.65	данные отсутствуют	данные отсутствуют
52	416187.39	1380615.65	данные отсутствуют	данные отсутствуют
52	416187.39	1380615.65	данные отсутствуют	данные отсутствуют
53	416211.21	1380587.04	данные отсутствуют	данные отсутствуют
53	416211.21	1380587.04	данные отсутствуют	данные отсутствуют
53	416211.21	1380587.04	данные отсутствуют	данные отсутствуют
53	416211.21	1380587.04	данные отсутствуют	данные отсутствуют
54	416231.17	1380565.31	данные отсутствуют	данные отсутствуют
54	416231.17	1380565.31	данные отсутствуют	данные отсутствуют
54	416231.17	1380565.31	данные отсутствуют	данные отсутствуют
54	416231.17	1380565.31	данные отсутствуют	данные отсутствуют
55	416238.18	1380553.27	данные отсутствуют	данные отсутствуют
55	416238.18	1380553.27	данные отсутствуют	данные отсутствуют
55	416238.18	1380553.27	данные отсутствуют	данные отсутствуют
55	416238.18	1380553.27	данные отсутствуют	данные отсутствуют

Государственный регистратор		ФГИС ЕГРН
полное наименование должности	подпись	инициалы, фамилия

М.П.



Выписка из Единого государственного реестра недвижимости об объекте недвижимости  
Сведения о частях земельного участка

<b>Земельный участок</b>			
<small>(вид объекта недвижимости)</small>			
Лист № __ Раздела <b>4.2</b>	Всего листов раздела <b>4.2</b> : __	Всего разделов: __	Всего листов выписки: __
<b>17.06.2021 № 99/2021/399274695</b>			
Кадастровый номер:		<b>63:26:1305012:686</b>	

Номер точки	Координаты, м		Описание закрепления на местности	Средняя квадратическая погрешность определения координат характерных точек границы части земельного участка, м
	X	Y		
1	2	3	4	5
56	416236.2	1380541.26	данные отсутствуют	данные отсутствуют
56	416236.2	1380541.26	данные отсутствуют	данные отсутствуют
56	416236.2	1380541.26	данные отсутствуют	данные отсутствуют
56	416236.2	1380541.26	данные отсутствуют	данные отсутствуют
57	416230.69	1380528.86	данные отсутствуют	данные отсутствуют
57	416230.69	1380528.86	данные отсутствуют	данные отсутствуют
57	416230.69	1380528.86	данные отсутствуют	данные отсутствуют
57	416230.69	1380528.86	данные отсутствуют	данные отсутствуют
58	416214.58	1380516.11	данные отсутствуют	данные отсутствуют
58	416214.58	1380516.11	данные отсутствуют	данные отсутствуют
58	416214.58	1380516.11	данные отсутствуют	данные отсутствуют
58	416214.58	1380516.11	данные отсутствуют	данные отсутствуют
59	416207.68	1380513.82	данные отсутствуют	данные отсутствуют
59	416207.68	1380513.82	данные отсутствуют	данные отсутствуют
59	416207.68	1380513.82	данные отсутствуют	данные отсутствуют
59	416207.68	1380513.82	данные отсутствуют	данные отсутствуют
60	416219.04	1380490.09	данные отсутствуют	данные отсутствуют

Государственный регистратор		ФГИС ЕГРН
полное наименование должности	подпись	инициалы, фамилия

М.П.

Выписка из Единого государственного реестра недвижимости об объекте недвижимости  
Сведения о частях земельного участка

<b>Земельный участок</b>			
(вид объекта недвижимости)			
Лист № __ Раздела <b>4.2</b>	Всего листов раздела <b>4.2</b> : __	Всего разделов: __	Всего листов выписки: __
<b>17.06.2021 № 99/2021/399274695</b>			
Кадастровый номер:		<b>63:26:1305012:686</b>	

Номер точки	Координаты, м		Описание закрепления на местности	Средняя квадратическая погрешность определения координат характерных точек границы части земельного участка, м
	X	Y		
1	2	3	4	5
60	416219.04	1380490.09	данные отсутствуют	данные отсутствуют
60	416219.04	1380490.09	данные отсутствуют	данные отсутствуют
61	416243.55	1380425.39	данные отсутствуют	данные отсутствуют
61	416243.55	1380425.39	данные отсутствуют	данные отсутствуют
61	416243.55	1380425.39	данные отсутствуют	данные отсутствуют
62	416308.48	1380277.18	данные отсутствуют	данные отсутствуют
62	416308.48	1380277.18	данные отсутствуют	данные отсутствуют
62	416308.48	1380277.18	данные отсутствуют	данные отсутствуют
62	416308.48	1380277.18	данные отсутствуют	данные отсутствуют
63	416405.24	1380056.48	данные отсутствуют	данные отсутствуют
63	416405.24	1380056.48	данные отсутствуют	данные отсутствуют
63	416405.24	1380056.48	данные отсутствуют	данные отсутствуют
63	416405.24	1380056.48	данные отсутствуют	данные отсутствуют
63	416405.24	1380056.48	данные отсутствуют	данные отсутствуют
64	416418.35	1380062.03	данные отсутствуют	данные отсутствуют
65	416390.01	1380128.5	данные отсутствуют	данные отсутствуют
66	416327.56	1380279.71	данные отсутствуют	данные отсутствуют
Государственный регистратор				ФГИС ЕГРН
полное наименование должности			подпись	инициалы, фамилия

М.П.

Выписка из Единого государственного реестра недвижимости об объекте недвижимости  
Сведения о частях земельного участка

<b>Земельный участок</b>			
(вид объекта недвижимости)			
Лист № ___ Раздела <b>4.2</b>	Всего листов раздела <b>4.2</b> : ___	Всего разделов: ___	Всего листов выписки: ___
<b>17.06.2021 № 99/2021/399274695</b>			
Кадастровый номер:		<b>63:26:1305012:686</b>	

Номер точки	Координаты, м		Описание закрепления на местности	Средняя квадратическая погрешность определения координат характерных точек границы части земельного участка, м
	X	Y		
1	2	3	4	5
67	416303.86	1380344.51	данные отсутствуют	данные отсутствуют
68	416280.85	1380439.02	данные отсутствуют	данные отсутствуют
69	416264.16	1380505.04	данные отсутствуют	данные отсутствуют
70	416253.06	1380550.42	данные отсутствуют	данные отсутствуют
71	416211.49	1380649.4	данные отсутствуют	данные отсутствуют
72	416154.73	1380788.79	данные отсутствуют	данные отсутствуют
73	416044.17	1381068.77	данные отсутствуют	данные отсутствуют
74	416035.81	1381089.2	данные отсутствуют	данные отсутствуют
75	416031.77	1381088.5	данные отсутствуют	данные отсутствуют
76	416040.46	1381067.29	данные отсутствуют	данные отсутствуют
77	416151.02	1380787.31	данные отсутствуют	данные отсутствуют
78	416207.79	1380647.86	данные отсутствуют	данные отсутствуют
79	416249.21	1380549.31	данные отсутствуют	данные отсутствуют
80	416260.28	1380504.06	данные отсутствуют	данные отсутствуют
81	416276.97	1380438.05	данные отсутствуют	данные отсутствуют
82	416300.04	1380343.32	данные отсутствуют	данные отсутствуют
83	416323.84	1380278.22	данные отсутствуют	данные отсутствуют
Государственный регистратор				ФГИС ЕГРН
полное наименование должности			подпись	инициалы, фамилия

М.П.

Выписка из Единого государственного реестра недвижимости об объекте недвижимости  
Сведения о частях земельного участка

<b>Земельный участок</b>			
(вид объекта недвижимости)			
Лист № ___ Раздела <b>4.2</b>	Всего листов раздела <b>4.2</b> : ___	Всего разделов: ___	Всего листов выписки: ___
<b>17.06.2021 № 99/2021/399274695</b>			
Кадастровый номер:		<b>63:26:1305012:686</b>	

Номер точки	Координаты, м		Описание закрепления на местности	Средняя квадратическая погрешность определения координат характерных точек границы части земельного участка, м
	X	Y		
1	2	3	4	5
84	416386.32	1380126.95	данные отсутствуют	данные отсутствуют
85	416414.66	1380060.47	данные отсутствуют	данные отсутствуют
86	416907.89	1381179.84	данные отсутствуют	данные отсутствуют
87	416964.63	1381194.07	данные отсутствуют	данные отсутствуют
88	416826.62	1381190.75	данные отсутствуют	данные отсутствуют
89	416756.18	1381173.42	данные отсутствуют	данные отсутствуют
90	416606.75	1381139.84	данные отсутствуют	данные отсутствуют
91	416460.92	1381103.27	данные отсутствуют	данные отсутствуют
92	416315.31	1381067.71	данные отсутствуют	данные отсутствуют
93	416174.79	1381033.09	данные отсутствуют	данные отсутствуют
94	416027.4	1380995.2	данные отсутствуют	данные отсутствуют
95	416025.7	1380994.65	данные отсутствуют	данные отсутствуют
96	416040.9	1380967.68	данные отсутствуют	данные отсутствуют
97	416182.09	1381003.99	данные отсутствуют	данные отсутствуют
98	416322.48	1381038.58	данные отсутствуют	данные отсутствуют
99	416468.18	1381074.16	данные отсутствуют	данные отсутствуют
100	416613.63	1381110.65	данные отсутствуют	данные отсутствуют
Государственный регистратор				ФГИС ЕГРН
полное наименование должности			подпись	инициалы, фамилия

М.П.

Выписка из Единого государственного реестра недвижимости об объекте недвижимости  
Сведения о частях земельного участка

<b>Земельный участок</b>			
<small>(вид объекта недвижимости)</small>			
Лист № ___ Раздела <b>4.2</b>	Всего листов раздела <b>4.2</b> : ___	Всего разделов: ___	Всего листов выписки: ___
<b>17.06.2021 № 99/2021/399274695</b>			
Кадастровый номер:		<b>63:26:1305012:686</b>	

Номер точки	Координаты, м		Описание закрепления на местности	Средняя квадратическая погрешность определения координат характерных точек границы части земельного участка, м
	X	Y		
1	2	3	4	5
101	416763.2	1381144.25	данные отсутствуют	данные отсутствуют
102	416474.33	1380085.68	данные отсутствуют	данные отсутствуют
103	416377.18	1380307.29	данные отсутствуют	данные отсутствуют
104	416313.01	1380453.73	данные отсутствуют	данные отсутствуют
105	416288.06	1380519.64	данные отсутствуют	данные отсутствуют
106	416268.45	1380560.74	данные отсутствуют	данные отсутствуют
107	416266.01	1380560.86	данные отсутствуют	данные отсутствуют
108	416262.8	1380566.83	данные отсутствуют	данные отсутствуют
109	416223.8	1380651.74	данные отсутствуют	данные отсутствуют
110	416225.57	1380653.1	данные отсутствуют	данные отсутствуют
111	416199.61	1380708.76	данные отсутствуют	данные отсутствуют
112	416131.32	1380856.38	данные отсутствуют	данные отсутствуют
113	416098.6	1380931.29	данные отсутствуют	данные отсутствуют
114	416077.21	1380980.2	данные отсутствуют	данные отсутствуют
115	416028.3	1381087.95	данные отсутствуют	данные отсутствуют
116	416219.04	1380490.1	данные отсутствуют	данные отсутствуют
117	416243.56	1380425.39	данные отсутствуют	данные отсутствуют

Государственный регистратор		ФГИС ЕГРН
полное наименование должности	подпись	инициалы, фамилия

М.П.

Выписка из Единого государственного реестра недвижимости об объекте недвижимости  
Сведения о частях земельного участка

<b>Земельный участок</b>			
<small>(вид объекта недвижимости)</small>			
Лист № __ Раздела <b>4.2</b>	Всего листов раздела <b>4.2</b> : __	Всего разделов: __	Всего листов выписки: __
<b>17.06.2021 № 99/2021/399274695</b>			
Кадастровый номер:		<b>63:26:1305012:686</b>	

Номер точки	Координаты, м		Описание закрепления на местности	Средняя квадратическая погрешность определения координат характерных точек границы части земельного участка, м
	X	Y		
1	2	3	4	5
118	416308.49	1380277.18	данные отсутствуют	данные отсутствуют
119	416810.22	1380227.61	данные отсутствуют	данные отсутствуют
119	416810.22	1380227.61	данные отсутствуют	данные отсутствуют
120	416903.9	1380329.1	данные отсутствуют	данные отсутствуют
120	416903.9	1380329.1	данные отсутствуют	данные отсутствуют
121	416951.43	1380372.8	данные отсутствуют	данные отсутствуют
121	416951.43	1380372.8	данные отсутствуют	данные отсутствуют
122	416970.59	1380526.57	данные отсутствуют	данные отсутствуют
122	416970.59	1380526.57	данные отсутствуют	данные отсутствуют
123	416834.04	1380401.02	данные отсутствуют	данные отсутствуют
123	416834.04	1380401.02	данные отсутствуют	данные отсутствуют
124	416586.89	1380133.24	данные отсутствуют	данные отсутствуют
124	416586.89	1380133.24	данные отсутствуют	данные отсутствуют
125	416309.31	1380275.28	данные отсутствуют	данные отсутствуют
125	416309.31	1380275.28	данные отсутствуют	данные отсутствуют
126	416624.46	1380616.79	данные отсутствуют	данные отсутствуют
126	416624.46	1380616.79	данные отсутствуют	данные отсутствуют

Государственный регистратор		ФГИС ЕГРН
полное наименование должности	подпись	инициалы, фамилия

М.П.

Выписка из Единого государственного реестра недвижимости об объекте недвижимости  
Сведения о частях земельного участка

<b>Земельный участок</b>			
<small>(вид объекта недвижимости)</small>			
Лист № __ Раздела <b>4.2</b>	Всего листов раздела <b>4.2</b> : __	Всего разделов: __	Всего листов выписки: __
<b>17.06.2021 № 99/2021/399274695</b>			
Кадастровый номер:		<b>63:26:1305012:686</b>	

Номер точки	Координаты, м		Описание закрепления на местности	Средняя квадратическая погрешность определения координат характерных точек границы части земельного участка, м
	X	Y		
1	2	3	4	5
127	416981.35	1380945.13	данные отсутствуют	данные отсутствуют
127	416981.35	1380945.13	данные отсутствуют	данные отсутствуют
128	417059.67	1381006.18	данные отсутствуют	данные отсутствуют
128	417059.67	1381006.18	данные отсутствуют	данные отсутствуют
129	417071.77	1381151.68	данные отсутствуют	данные отсутствуют
130	416909.99	1381025.55	данные отсутствуют	данные отсутствуют
131	416549.58	1380693.89	данные отсутствуют	данные отсутствуют
132	416262.3	1380382.58	данные отсутствуют	данные отсутствуют
133	416451.81	1380134.48	данные отсутствуют	данные отсутствуют
133	416451.81	1380134.48	данные отсутствуют	данные отсутствуют
134	416764.18	1380472.95	данные отсутствуют	данные отсутствуют
134	416764.18	1380472.95	данные отсутствуют	данные отсутствуют
135	417082.24	1380765.46	данные отсутствуют	данные отсутствуют
135	417082.24	1380765.46	данные отсутствуют	данные отсутствуют
136	417111.75	1380919.86	данные отсутствуют	данные отсутствуют
136	417111.75	1380919.86	данные отсутствуют	данные отсутствуют
137	417047.91	1380870.11	данные отсутствуют	данные отсутствуют
Государственный регистратор				ФГИС ЕГРН
полное наименование должности			подпись	инициалы, фамилия

М.П.

Выписка из Единого государственного реестра недвижимости об объекте недвижимости  
Сведения о частях земельного участка

<b>Земельный участок</b>			
(вид объекта недвижимости)			
Лист № __ Раздела <b>4.2</b>	Всего листов раздела <b>4.2</b> : __	Всего разделов: __	Всего листов выписки: __
<b>17.06.2021 № 99/2021/399274695</b>			
Кадастровый номер:		<b>63:26:1305012:686</b>	

Номер точки	Координаты, м		Описание закрепления на местности	Средняя квадратическая погрешность определения координат характерных точек границы части земельного участка, м
	X	Y		
1	2	3	4	5
137	417047.91	1380870.11	данные отсутствуют	данные отсутствуют
138	416694.32	1380544.87	данные отсутствуют	данные отсутствуют
138	416694.32	1380544.87	данные отсутствуют	данные отсутствуют
139	416375.51	1380199.41	данные отсутствуют	данные отсутствуют
139	416375.51	1380199.41	данные отсутствуют	данные отсутствуют
140	416354.39	1380172.46	данные отсутствуют	данные отсутствуют
140	416354.39	1380172.46	данные отсутствуют	данные отсутствуют
141	416400	1380068.43	данные отсутствуют	данные отсутствуют
141	416400	1380068.43	данные отсутствуют	данные отсутствуют
142	417111.13	1380877.53	данные отсутствуют	данные отсутствуют
142	417111.13	1380877.53	данные отсутствуют	данные отсутствуют
143	416903.45	1380602.42	данные отсутствуют	данные отсутствуют
143	416903.45	1380602.42	данные отсутствуют	данные отсутствуют
144	416763.73	1380399.69	данные отсутствуют	данные отсутствуют
144	416763.73	1380399.69	данные отсутствуют	данные отсутствуют
145	416600.51	1380138.99	данные отсутствуют	данные отсутствуют
145	416600.51	1380138.99	данные отсутствуют	данные отсутствуют
Государственный регистратор				ФГИС ЕГРН
полное наименование должности			подпись	инициалы, фамилия

М.П.



Выписка из Единого государственного реестра недвижимости об объекте недвижимости  
**Сведения о частях земельного участка**

<b>Земельный участок</b>			
<small>(вид объекта недвижимости)</small>			
Лист № __ Раздела <b>4.2</b>	Всего листов раздела <b>4.2</b> : __	Всего разделов: __	Всего листов выписки: __
<b>17.06.2021 № 99/2021/399274695</b>			
Кадастровый номер:		<b>63:26:1305012:686</b>	

Номер точки	Координаты, м		Описание закрепления на местности	Средняя квадратическая погрешность определения координат характерных точек границы части земельного участка, м
	X	Y		
1	2	3	4	5
146	416147.85	1381108.18	данные отсутствуют	данные отсутствуют
146	416147.85	1381108.18	данные отсутствуют	данные отсутствуют
147	416045.53	1380959.74	данные отсутствуют	данные отсутствуют
147	416045.53	1380959.74	данные отсутствуют	данные отсутствуют
148	416929.65	1380283.52	данные отсутствуют	данные отсутствуют
149	416680.84	1380395.33	данные отсутствуют	данные отсутствуют
150	416143.8	1380683.79	данные отсутствуют	данные отсутствуют

Государственный регистратор		ФГИС ЕГРН
полное наименование должности	подпись	инициалы, фамилия

М.П.

Выписка из Единого государственного реестра недвижимости об объекте недвижимости  
Сведения о частях земельного участка

<b>Земельный участок</b>				
<small>(вид объекта недвижимости)</small>				
Лист № __ Раздела <b>4.2</b>		Всего листов раздела <b>4.2</b> : __		Всего разделов: __
Всего листов выписки: __				
<b>17.06.2021 № 99/2021/399274695</b>				
Кадастровый номер:			<b>63:26:1305012:686</b>	
Сведения о характерных точках границы части (частей) земельного участка				
Учетный номер части: 6				
Система координат: МСК-05				
Зона №				
Номер точки	Координаты, м		Описание закрепления на местности	Средняя квадратическая погрешность определения координат характерных точек границы части земельного участка, м
	X	Y		
1	2	3	4	5
1	416922.55	1380275.07	данные отсутствуют	данные отсутствуют
1	416922.55	1380275.07	данные отсутствуют	данные отсутствуют
1	416922.55	1380275.07	данные отсутствуют	данные отсутствуют
1	416922.55	1380275.07	данные отсутствуют	данные отсутствуют
2	416935.75	1380290.77	данные отсутствуют	данные отсутствуют
2	416935.75	1380290.77	данные отсутствуют	данные отсутствуют
2	416935.75	1380290.77	данные отсутствуют	данные отсутствуют
3	416948.77	1380324.84	данные отсутствуют	данные отсутствуют
3	416948.77	1380324.84	данные отсутствуют	данные отсутствуют
3	416948.77	1380324.84	данные отсутствуют	данные отсутствуют
4	416951.98	1380382.67	данные отсутствуют	данные отсутствуют
4	416951.98	1380382.67	данные отсутствуют	данные отсутствуют
4	416951.98	1380382.67	данные отсутствуют	данные отсутствуют
5	416947.44	1380436.75	данные отсутствуют	данные отсутствуют
5	416947.44	1380436.75	данные отсутствуют	данные отсутствуют
5	416947.44	1380436.75	данные отсутствуют	данные отсутствуют
Государственный регистратор			ФГИС ЕГРН	
полное наименование должности			подпись	
			инициалы, фамилия	

М.П.

Выписка из Единого государственного реестра недвижимости об объекте недвижимости  
Сведения о частях земельного участка

<b>Земельный участок</b>			
<small>(вид объекта недвижимости)</small>			
Лист № ___ Раздела <b>4.2</b>	Всего листов раздела <b>4.2</b> : ___	Всего разделов: ___	Всего листов выписки: ___
<b>17.06.2021 № 99/2021/399274695</b>			
Кадастровый номер:		<b>63:26:1305012:686</b>	

Номер точки	Координаты, м		Описание закрепления на местности	Средняя квадратическая погрешность определения координат характерных точек границы части земельного участка, м
	X	Y		
1	2	3	4	5
6	416951.35	1380474.79	данные отсутствуют	данные отсутствуют
6	416951.35	1380474.79	данные отсутствуют	данные отсутствуют
6	416951.35	1380474.79	данные отсутствуют	данные отсутствуют
7	416958.02	1380503.16	данные отсутствуют	данные отсутствуют
7	416958.02	1380503.16	данные отсутствуют	данные отсутствуют
7	416958.02	1380503.16	данные отсутствуют	данные отсутствуют
8	416971.38	1380528.05	данные отсутствуют	данные отсутствуют
8	416971.38	1380528.05	данные отсутствуют	данные отсутствуют
8	416971.38	1380528.05	данные отсутствуют	данные отсутствуют
9	416996.81	1380553.26	данные отсутствуют	данные отсутствуют
9	416996.81	1380553.26	данные отсутствуют	данные отсутствуют
9	416996.81	1380553.26	данные отсутствуют	данные отсутствуют
10	417013.58	1380579.55	данные отсутствуют	данные отсутствуют
10	417013.58	1380579.55	данные отсутствуют	данные отсутствуют
10	417013.58	1380579.55	данные отсутствуют	данные отсутствуют
11	417027.13	1380617.94	данные отсутствуют	данные отсутствуют
11	417027.13	1380617.94	данные отсутствуют	данные отсутствуют

Государственный регистратор		ФГИС ЕГРН
полное наименование должности	подпись	инициалы, фамилия

М.П.

Выписка из Единого государственного реестра недвижимости об объекте недвижимости  
Сведения о частях земельного участка

<b>Земельный участок</b>			
<small>(вид объекта недвижимости)</small>			
Лист № __ Раздела <b>4.2</b>	Всего листов раздела <b>4.2</b> : __	Всего разделов: __	Всего листов выписки: __
<b>17.06.2021 № 99/2021/399274695</b>			
Кадастровый номер:		<b>63:26:1305012:686</b>	

Номер точки	Координаты, м		Описание закрепления на местности	Средняя квадратическая погрешность определения координат характерных точек границы части земельного участка, м
	X	Y		
1	2	3	4	5
11	417027.13	1380617.94	данные отсутствуют	данные отсутствуют
12	417042.5	1380648.1	данные отсутствуют	данные отсутствуют
12	417042.5	1380648.1	данные отсутствуют	данные отсутствуют
12	417042.5	1380648.1	данные отсутствуют	данные отсутствуют
13	417061.64	1380671.47	данные отсутствуют	данные отсутствуют
13	417061.64	1380671.47	данные отсутствуют	данные отсутствуют
13	417061.64	1380671.47	данные отсутствуют	данные отсутствуют
14	417074.95	1380692.51	данные отсутствуют	данные отсутствуют
14	417074.95	1380692.51	данные отсутствуют	данные отсутствуют
14	417074.95	1380692.51	данные отсутствуют	данные отсутствуют
15	417081.67	1380724.73	данные отсутствуют	данные отсутствуют
15	417081.67	1380724.73	данные отсутствуют	данные отсутствуют
15	417081.67	1380724.73	данные отсутствуют	данные отсутствуют
16	417082.17	1380760.41	данные отсутствуют	данные отсутствуют
16	417082.17	1380760.41	данные отсутствуют	данные отсутствуют
16	417082.17	1380760.41	данные отсутствуют	данные отсутствуют
17	417082.65	1380794.16	данные отсутствуют	данные отсутствуют

Государственный регистратор		ФГИС ЕГРН
полное наименование должности	подпись	инициалы, фамилия

М.П.

Выписка из Единого государственного реестра недвижимости об объекте недвижимости  
Сведения о частях земельного участка

<b>Земельный участок</b>			
(вид объекта недвижимости)			
Лист № __ Раздела <b>4.2</b>	Всего листов раздела <b>4.2</b> : __	Всего разделов: __	Всего листов выписки: __
<b>17.06.2021 № 99/2021/399274695</b>			
Кадастровый номер:		<b>63:26:1305012:686</b>	

Номер точки	Координаты, м		Описание закрепления на местности	Средняя квадратическая погрешность определения координат характерных точек границы части земельного участка, м
	X	Y		
1	2	3	4	5
17	417082.65	1380794.16	данные отсутствуют	данные отсутствуют
17	417082.65	1380794.16	данные отсутствуют	данные отсутствуют
18	417096.75	1380837.37	данные отсутствуют	данные отсутствуют
18	417096.75	1380837.37	данные отсутствуют	данные отсутствуют
18	417096.75	1380837.37	данные отсутствуют	данные отсутствуют
19	417106.25	1380861.84	данные отсутствуют	данные отсутствуют
19	417106.25	1380861.84	данные отсутствуют	данные отсутствуют
19	417106.25	1380861.84	данные отсутствуют	данные отсутствуют
20	417112.82	1380882.96	данные отсутствуют	данные отсутствуют
20	417112.82	1380882.96	данные отсутствуют	данные отсутствуют
20	417112.82	1380882.96	данные отсутствуют	данные отсутствуют
21	417114.58	1380905.61	данные отсутствуют	данные отсутствуют
21	417114.58	1380905.61	данные отсутствуют	данные отсутствуют
21	417114.58	1380905.61	данные отсутствуют	данные отсутствуют
22	417108.73	1380935.11	данные отсутствуют	данные отсутствуют
22	417108.73	1380935.11	данные отсутствуют	данные отсутствуют
22	417108.73	1380935.11	данные отсутствуют	данные отсутствуют

Государственный регистратор		ФГИС ЕГРН
полное наименование должности	подпись	инициалы, фамилия

М.П.

Выписка из Единого государственного реестра недвижимости об объекте недвижимости  
Сведения о частях земельного участка

<b>Земельный участок</b>			
(вид объекта недвижимости)			
Лист № __ Раздела <b>4.2</b>	Всего листов раздела <b>4.2</b> : __	Всего разделов: __	Всего листов выписки: __
<b>17.06.2021 № 99/2021/399274695</b>			
Кадастровый номер:		<b>63:26:1305012:686</b>	

Номер точки	Координаты, м		Описание закрепления на местности	Средняя квадратическая погрешность определения координат характерных точек границы части земельного участка, м
	X	Y		
1	2	3	4	5
23	417090.37	1380966.71	данные отсутствуют	данные отсутствуют
23	417090.37	1380966.71	данные отсутствуют	данные отсутствуют
23	417090.37	1380966.71	данные отсутствуют	данные отсутствуют
24	417068.11	1380995.02	данные отсутствуют	данные отсутствуют
24	417068.11	1380995.02	данные отсутствуют	данные отсутствуют
24	417068.11	1380995.02	данные отсутствуют	данные отсутствуют
25	417054.85	1381012.56	данные отсутствуют	данные отсутствуют
25	417054.85	1381012.56	данные отсутствуют	данные отсутствуют
25	417054.85	1381012.56	данные отсутствуют	данные отсутствуют
26	417048.87	1381032.42	данные отсутствуют	данные отсутствуют
26	417048.87	1381032.42	данные отсутствуют	данные отсутствуют
26	417048.87	1381032.42	данные отсутствуют	данные отсутствуют
27	417045.22	1381047.42	данные отсутствуют	данные отсутствуют
27	417045.22	1381047.42	данные отсутствуют	данные отсутствуют
27	417045.22	1381047.42	данные отсутствуют	данные отсутствуют
28	417044.11	1381071.54	данные отсутствуют	данные отсутствуют
28	417044.11	1381071.54	данные отсутствуют	данные отсутствуют

Государственный регистратор		ФГИС ЕГРН
полное наименование должности	подпись	инициалы, фамилия

М.П.

Выписка из Единого государственного реестра недвижимости об объекте недвижимости  
Сведения о частях земельного участка

<b>Земельный участок</b>			
(вид объекта недвижимости)			
Лист № __ Раздела <b>4.2</b>	Всего листов раздела <b>4.2</b> : __	Всего разделов: __	Всего листов выписки: __
<b>17.06.2021 № 99/2021/399274695</b>			
Кадастровый номер:		<b>63:26:1305012:686</b>	

Номер точки	Координаты, м		Описание закрепления на местности	Средняя квадратическая погрешность определения координат характерных точек границы части земельного участка, м
	X	Y		
1	2	3	4	5
28	417044.11	1381071.54	данные отсутствуют	данные отсутствуют
29	417057.95	1381094.98	данные отсутствуют	данные отсутствуют
29	417057.95	1381094.98	данные отсутствуют	данные отсутствуют
29	417057.95	1381094.98	данные отсутствуют	данные отсутствуют
30	417072.8	1381121.79	данные отсутствуют	данные отсутствуют
30	417072.8	1381121.79	данные отсутствуют	данные отсутствуют
30	417072.8	1381121.79	данные отсутствуют	данные отсутствуют
31	417072.85	1381147.65	данные отсутствуют	данные отсутствуют
31	417072.85	1381147.65	данные отсутствуют	данные отсутствуют
31	417072.85	1381147.65	данные отсутствуют	данные отсутствуют
32	417065.97	1381173.3	данные отсутствуют	данные отсутствуют
32	417065.97	1381173.3	данные отсутствуют	данные отсутствуют
33	417051.83	1381196.17	данные отсутствуют	данные отсутствуют
33	417051.83	1381196.17	данные отсутствуют	данные отсутствуют
34	416792.42	1381189.93	данные отсутствуют	данные отсутствуют
34	416792.42	1381189.93	данные отсутствуют	данные отсутствуют
35	416282.33	1381130.94	данные отсутствуют	данные отсутствуют

Государственный регистратор		ФГИС ЕГРН
полное наименование должности	подпись	инициалы, фамилия

М.П.

Выписка из Единого государственного реестра недвижимости об объекте недвижимости  
Сведения о частях земельного участка

<b>Земельный участок</b>			
(вид объекта недвижимости)			
Лист № __ Раздела <b>4.2</b>	Всего листов раздела <b>4.2</b> : __	Всего разделов: __	Всего листов выписки: __
<b>17.06.2021 № 99/2021/399274695</b>			
Кадастровый номер:		<b>63:26:1305012:686</b>	

Номер точки	Координаты, м		Описание закрепления на местности	Средняя квадратическая погрешность определения координат характерных точек границы части земельного участка, м
	X	Y		
1	2	3	4	5
35	416282.33	1381130.94	данные отсутствуют	данные отсутствуют
36	415990.84	1381081.61	данные отсутствуют	данные отсутствуют
36	415990.84	1381081.61	данные отсутствуют	данные отсутствуют
36	415990.84	1381081.61	данные отсутствуют	данные отсутствуют
37	415995.36	1381067.42	данные отсутствуют	данные отсутствуют
37	415995.36	1381067.42	данные отсутствуют	данные отсутствуют
37	415995.36	1381067.42	данные отсутствуют	данные отсутствуют
38	416011.34	1381024.28	данные отсутствуют	данные отсутствуют
38	416011.34	1381024.28	данные отсутствуют	данные отсутствуют
38	416011.34	1381024.28	данные отсутствуют	данные отсутствуют
39	416029.62	1380986.38	данные отсутствуют	данные отсутствуют
39	416029.62	1380986.38	данные отсутствуют	данные отсутствуют
39	416029.62	1380986.38	данные отсутствуют	данные отсутствуют
39	416029.62	1380986.38	данные отсутствуют	данные отсутствуют
40	416045.78	1380959.33	данные отсутствуют	данные отсутствуют
40	416045.78	1380959.33	данные отсутствуют	данные отсутствуют
40	416045.78	1380959.33	данные отсутствуют	данные отсутствуют

Государственный регистратор		ФГИС ЕГРН
полное наименование должности	подпись	инициалы, фамилия

М.П.



Выписка из Единого государственного реестра недвижимости об объекте недвижимости  
Сведения о частях земельного участка

<b>Земельный участок</b>			
<small>(вид объекта недвижимости)</small>			
Лист № ___ Раздела <b>4.2</b>	Всего листов раздела <b>4.2</b> : ___	Всего разделов: ___	Всего листов выписки: ___
<b>17.06.2021 № 99/2021/399274695</b>			
Кадастровый номер:		<b>63:26:1305012:686</b>	

Номер точки	Координаты, м		Описание закрепления на местности	Средняя квадратическая погрешность определения координат характерных точек границы части земельного участка, м
	X	Y		
1	2	3	4	5
41	416060.04	1380937.57	данные отсутствуют	данные отсутствуют
41	416060.04	1380937.57	данные отсутствуют	данные отсутствуют
41	416060.04	1380937.57	данные отсутствуют	данные отсутствуют
42	416070.87	1380915.72	данные отсутствуют	данные отсутствуют
42	416070.87	1380915.72	данные отсутствуют	данные отсутствуют
42	416070.87	1380915.72	данные отсутствуют	данные отсутствуют
43	416074.36	1380907.17	данные отсутствуют	данные отсутствуют
43	416074.36	1380907.17	данные отсутствуют	данные отсутствуют
43	416074.36	1380907.17	данные отсутствуют	данные отсутствуют
44	416078.85	1380890.59	данные отсутствуют	данные отсутствуют
44	416078.85	1380890.59	данные отсутствуют	данные отсутствуют
44	416078.85	1380890.59	данные отсутствуют	данные отсутствуют
45	416083.16	1380867.35	данные отсутствуют	данные отсутствуют
45	416083.16	1380867.35	данные отсутствуют	данные отсутствуют
45	416083.16	1380867.35	данные отсутствуют	данные отсутствуют
46	416087.9	1380835.52	данные отсутствуют	данные отсутствуют
46	416087.9	1380835.52	данные отсутствуют	данные отсутствуют

Государственный регистратор		ФГИС ЕГРН
полное наименование должности	подпись	инициалы, фамилия

М.П.

Выписка из Единого государственного реестра недвижимости об объекте недвижимости  
Сведения о частях земельного участка

<b>Земельный участок</b>			
(вид объекта недвижимости)			
Лист № ___ Раздела <b>4.2</b>	Всего листов раздела <b>4.2</b> : ___	Всего разделов: ___	Всего листов выписки: ___
<b>17.06.2021 № 99/2021/399274695</b>			
Кадастровый номер:		<b>63:26:1305012:686</b>	

Номер точки	Координаты, м		Описание закрепления на местности	Средняя квадратическая погрешность определения координат характерных точек границы части земельного участка, м
	X	Y		
1	2	3	4	5
46	416087.9	1380835.52	данные отсутствуют	данные отсутствуют
47	416094.87	1380798.53	данные отсутствуют	данные отсутствуют
47	416094.87	1380798.53	данные отсутствуют	данные отсутствуют
47	416094.87	1380798.53	данные отсутствуют	данные отсутствуют
48	416108.7	1380758.04	данные отсутствуют	данные отсутствуют
48	416108.7	1380758.04	данные отсутствуют	данные отсутствуют
48	416108.7	1380758.04	данные отсутствуют	данные отсутствуют
49	416132.22	1380708.08	данные отсутствуют	данные отсутствуют
49	416132.22	1380708.08	данные отсутствуют	данные отсутствуют
49	416132.22	1380708.08	данные отсутствуют	данные отсутствуют
50	416156.31	1380657.55	данные отсутствуют	данные отсутствуют
50	416156.31	1380657.55	данные отсутствуют	данные отсутствуют
50	416156.31	1380657.55	данные отсутствуют	данные отсутствуют
50	416156.31	1380657.55	данные отсутствуют	данные отсутствуют
51	416167	1380641.89	данные отсутствуют	данные отсутствуют
51	416167	1380641.89	данные отсутствуют	данные отсутствуют
51	416167	1380641.89	данные отсутствуют	данные отсутствуют

Государственный регистратор		ФГИС ЕГРН
полное наименование должности	подпись	инициалы, фамилия

М.П.

Выписка из Единого государственного реестра недвижимости об объекте недвижимости  
Сведения о частях земельного участка

<b>Земельный участок</b>			
<small>(вид объекта недвижимости)</small>			
Лист № __ Раздела <b>4.2</b>	Всего листов раздела <b>4.2</b> : __	Всего разделов: __	Всего листов выписки: __
<b>17.06.2021 № 99/2021/399274695</b>			
Кадастровый номер:		<b>63:26:1305012:686</b>	

Номер точки	Координаты, м		Описание закрепления на местности	Средняя квадратическая погрешность определения координат характерных точек границы части земельного участка, м
	X	Y		
1	2	3	4	5
51	416167	1380641.89	данные отсутствуют	данные отсутствуют
52	416187.39	1380615.65	данные отсутствуют	данные отсутствуют
52	416187.39	1380615.65	данные отсутствуют	данные отсутствуют
52	416187.39	1380615.65	данные отсутствуют	данные отсутствуют
52	416187.39	1380615.65	данные отсутствуют	данные отсутствуют
53	416211.21	1380587.04	данные отсутствуют	данные отсутствуют
53	416211.21	1380587.04	данные отсутствуют	данные отсутствуют
53	416211.21	1380587.04	данные отсутствуют	данные отсутствуют
53	416211.21	1380587.04	данные отсутствуют	данные отсутствуют
54	416231.17	1380565.31	данные отсутствуют	данные отсутствуют
54	416231.17	1380565.31	данные отсутствуют	данные отсутствуют
54	416231.17	1380565.31	данные отсутствуют	данные отсутствуют
54	416231.17	1380565.31	данные отсутствуют	данные отсутствуют
55	416238.18	1380553.27	данные отсутствуют	данные отсутствуют
55	416238.18	1380553.27	данные отсутствуют	данные отсутствуют
55	416238.18	1380553.27	данные отсутствуют	данные отсутствуют
55	416238.18	1380553.27	данные отсутствуют	данные отсутствуют

Государственный регистратор		ФГИС ЕГРН
полное наименование должности	подпись	инициалы, фамилия

М.П.

Выписка из Единого государственного реестра недвижимости об объекте недвижимости  
Сведения о частях земельного участка

<b>Земельный участок</b>			
(вид объекта недвижимости)			
Лист № __ Раздела <b>4.2</b>	Всего листов раздела <b>4.2</b> : __	Всего разделов: __	Всего листов выписки: __
<b>17.06.2021 № 99/2021/399274695</b>			
Кадастровый номер:		<b>63:26:1305012:686</b>	

Номер точки	Координаты, м		Описание закрепления на местности	Средняя квадратическая погрешность определения координат характерных точек границы части земельного участка, м
	X	Y		
1	2	3	4	5
56	416236.2	1380541.26	данные отсутствуют	данные отсутствуют
56	416236.2	1380541.26	данные отсутствуют	данные отсутствуют
56	416236.2	1380541.26	данные отсутствуют	данные отсутствуют
56	416236.2	1380541.26	данные отсутствуют	данные отсутствуют
57	416230.69	1380528.86	данные отсутствуют	данные отсутствуют
57	416230.69	1380528.86	данные отсутствуют	данные отсутствуют
57	416230.69	1380528.86	данные отсутствуют	данные отсутствуют
57	416230.69	1380528.86	данные отсутствуют	данные отсутствуют
58	416214.58	1380516.11	данные отсутствуют	данные отсутствуют
58	416214.58	1380516.11	данные отсутствуют	данные отсутствуют
58	416214.58	1380516.11	данные отсутствуют	данные отсутствуют
58	416214.58	1380516.11	данные отсутствуют	данные отсутствуют
59	416207.68	1380513.82	данные отсутствуют	данные отсутствуют
59	416207.68	1380513.82	данные отсутствуют	данные отсутствуют
59	416207.68	1380513.82	данные отсутствуют	данные отсутствуют
59	416207.68	1380513.82	данные отсутствуют	данные отсутствуют
60	416219.04	1380490.09	данные отсутствуют	данные отсутствуют

Государственный регистратор		ФГИС ЕГРН
полное наименование должности	подпись	инициалы, фамилия

М.П.

Выписка из Единого государственного реестра недвижимости об объекте недвижимости  
Сведения о частях земельного участка

<b>Земельный участок</b>			
(вид объекта недвижимости)			
Лист № __ Раздела <b>4.2</b>	Всего листов раздела <b>4.2</b> : __	Всего разделов: __	Всего листов выписки: __
<b>17.06.2021 № 99/2021/399274695</b>			
Кадастровый номер:		<b>63:26:1305012:686</b>	

Номер точки	Координаты, м		Описание закрепления на местности	Средняя квадратическая погрешность определения координат характерных точек границы части земельного участка, м
	X	Y		
1	2	3	4	5
60	416219.04	1380490.09	данные отсутствуют	данные отсутствуют
60	416219.04	1380490.09	данные отсутствуют	данные отсутствуют
61	416243.55	1380425.39	данные отсутствуют	данные отсутствуют
61	416243.55	1380425.39	данные отсутствуют	данные отсутствуют
61	416243.55	1380425.39	данные отсутствуют	данные отсутствуют
62	416308.48	1380277.18	данные отсутствуют	данные отсутствуют
62	416308.48	1380277.18	данные отсутствуют	данные отсутствуют
62	416308.48	1380277.18	данные отсутствуют	данные отсутствуют
62	416308.48	1380277.18	данные отсутствуют	данные отсутствуют
63	416405.24	1380056.48	данные отсутствуют	данные отсутствуют
63	416405.24	1380056.48	данные отсутствуют	данные отсутствуют
63	416405.24	1380056.48	данные отсутствуют	данные отсутствуют
63	416405.24	1380056.48	данные отсутствуют	данные отсутствуют
63	416405.24	1380056.48	данные отсутствуют	данные отсутствуют
64	416418.35	1380062.03	данные отсутствуют	данные отсутствуют
65	416390.01	1380128.5	данные отсутствуют	данные отсутствуют
66	416327.56	1380279.71	данные отсутствуют	данные отсутствуют

Государственный регистратор		ФГИС ЕГРН
полное наименование должности	подпись	инициалы, фамилия

М.П.

Выписка из Единого государственного реестра недвижимости об объекте недвижимости  
Сведения о частях земельного участка

<b>Земельный участок</b>			
(вид объекта недвижимости)			
Лист № ___ Раздела <b>4.2</b>	Всего листов раздела <b>4.2</b> : ___	Всего разделов: ___	Всего листов выписки: ___
<b>17.06.2021 № 99/2021/399274695</b>			
Кадастровый номер:		<b>63:26:1305012:686</b>	

Номер точки	Координаты, м		Описание закрепления на местности	Средняя квадратическая погрешность определения координат характерных точек границы части земельного участка, м
	X	Y		
1	2	3	4	5
67	416303.86	1380344.51	данные отсутствуют	данные отсутствуют
68	416280.85	1380439.02	данные отсутствуют	данные отсутствуют
69	416264.16	1380505.04	данные отсутствуют	данные отсутствуют
70	416253.06	1380550.42	данные отсутствуют	данные отсутствуют
71	416211.49	1380649.4	данные отсутствуют	данные отсутствуют
72	416154.73	1380788.79	данные отсутствуют	данные отсутствуют
73	416044.17	1381068.77	данные отсутствуют	данные отсутствуют
74	416035.81	1381089.2	данные отсутствуют	данные отсутствуют
75	416031.77	1381088.5	данные отсутствуют	данные отсутствуют
76	416040.46	1381067.29	данные отсутствуют	данные отсутствуют
77	416151.02	1380787.31	данные отсутствуют	данные отсутствуют
78	416207.79	1380647.86	данные отсутствуют	данные отсутствуют
79	416249.21	1380549.31	данные отсутствуют	данные отсутствуют
80	416260.28	1380504.06	данные отсутствуют	данные отсутствуют
81	416276.97	1380438.05	данные отсутствуют	данные отсутствуют
82	416300.04	1380343.32	данные отсутствуют	данные отсутствуют
83	416323.84	1380278.22	данные отсутствуют	данные отсутствуют
Государственный регистратор				ФГИС ЕГРН
полное наименование должности			подпись	инициалы, фамилия

М.П.

Выписка из Единого государственного реестра недвижимости об объекте недвижимости  
Сведения о частях земельного участка

<b>Земельный участок</b>			
(вид объекта недвижимости)			
Лист № ___ Раздела <b>4.2</b>	Всего листов раздела <b>4.2</b> : ___	Всего разделов: ___	Всего листов выписки: ___
<b>17.06.2021 № 99/2021/399274695</b>			
Кадастровый номер:		<b>63:26:1305012:686</b>	

Номер точки	Координаты, м		Описание закрепления на местности	Средняя квадратическая погрешность определения координат характерных точек границы части земельного участка, м
	X	Y		
1	2	3	4	5
84	416386.32	1380126.95	данные отсутствуют	данные отсутствуют
85	416414.66	1380060.47	данные отсутствуют	данные отсутствуют
86	416907.89	1381179.84	данные отсутствуют	данные отсутствуют
87	416964.63	1381194.07	данные отсутствуют	данные отсутствуют
88	416826.62	1381190.75	данные отсутствуют	данные отсутствуют
89	416756.18	1381173.42	данные отсутствуют	данные отсутствуют
90	416606.75	1381139.84	данные отсутствуют	данные отсутствуют
91	416460.92	1381103.27	данные отсутствуют	данные отсутствуют
92	416315.31	1381067.71	данные отсутствуют	данные отсутствуют
93	416174.79	1381033.09	данные отсутствуют	данные отсутствуют
94	416027.4	1380995.2	данные отсутствуют	данные отсутствуют
95	416025.7	1380994.65	данные отсутствуют	данные отсутствуют
96	416040.9	1380967.68	данные отсутствуют	данные отсутствуют
97	416182.09	1381003.99	данные отсутствуют	данные отсутствуют
98	416322.48	1381038.58	данные отсутствуют	данные отсутствуют
99	416468.18	1381074.16	данные отсутствуют	данные отсутствуют
100	416613.63	1381110.65	данные отсутствуют	данные отсутствуют

Государственный регистратор		ФГИС ЕГРН
полное наименование должности	подпись	инициалы, фамилия

М.П.

Выписка из Единого государственного реестра недвижимости об объекте недвижимости  
Сведения о частях земельного участка

<b>Земельный участок</b>			
(вид объекта недвижимости)			
Лист № ___ Раздела <b>4.2</b>	Всего листов раздела <b>4.2</b> : ___	Всего разделов: ___	Всего листов выписки: ___
<b>17.06.2021 № 99/2021/399274695</b>			
Кадастровый номер:		<b>63:26:1305012:686</b>	

Номер точки	Координаты, м		Описание закрепления на местности	Средняя квадратическая погрешность определения координат характерных точек границы части земельного участка, м
	X	Y		
1	2	3	4	5
101	416763.2	1381144.25	данные отсутствуют	данные отсутствуют
102	416474.33	1380085.68	данные отсутствуют	данные отсутствуют
103	416377.18	1380307.29	данные отсутствуют	данные отсутствуют
104	416313.01	1380453.73	данные отсутствуют	данные отсутствуют
105	416288.06	1380519.64	данные отсутствуют	данные отсутствуют
106	416268.45	1380560.74	данные отсутствуют	данные отсутствуют
107	416266.01	1380560.86	данные отсутствуют	данные отсутствуют
108	416262.8	1380566.83	данные отсутствуют	данные отсутствуют
109	416223.8	1380651.74	данные отсутствуют	данные отсутствуют
110	416225.57	1380653.1	данные отсутствуют	данные отсутствуют
111	416199.61	1380708.76	данные отсутствуют	данные отсутствуют
112	416131.32	1380856.38	данные отсутствуют	данные отсутствуют
113	416098.6	1380931.29	данные отсутствуют	данные отсутствуют
114	416077.21	1380980.2	данные отсутствуют	данные отсутствуют
115	416028.3	1381087.95	данные отсутствуют	данные отсутствуют
116	416219.04	1380490.1	данные отсутствуют	данные отсутствуют
117	416243.56	1380425.39	данные отсутствуют	данные отсутствуют

Государственный регистратор		ФГИС ЕГРН
полное наименование должности	подпись	инициалы, фамилия

М.П.



Выписка из Единого государственного реестра недвижимости об объекте недвижимости  
Сведения о частях земельного участка

<b>Земельный участок</b>			
<small>(вид объекта недвижимости)</small>			
Лист № ___ Раздела <b>4.2</b>	Всего листов раздела <b>4.2</b> : ___	Всего разделов: ___	Всего листов выписки: ___
<b>17.06.2021 № 99/2021/399274695</b>			
Кадастровый номер:		<b>63:26:1305012:686</b>	

Номер точки	Координаты, м		Описание закрепления на местности	Средняя квадратическая погрешность определения координат характерных точек границы части земельного участка, м
	X	Y		
1	2	3	4	5
118	416308.49	1380277.18	данные отсутствуют	данные отсутствуют
119	416810.22	1380227.61	данные отсутствуют	данные отсутствуют
119	416810.22	1380227.61	данные отсутствуют	данные отсутствуют
120	416903.9	1380329.1	данные отсутствуют	данные отсутствуют
120	416903.9	1380329.1	данные отсутствуют	данные отсутствуют
121	416951.43	1380372.8	данные отсутствуют	данные отсутствуют
121	416951.43	1380372.8	данные отсутствуют	данные отсутствуют
122	416970.59	1380526.57	данные отсутствуют	данные отсутствуют
122	416970.59	1380526.57	данные отсутствуют	данные отсутствуют
123	416834.04	1380401.02	данные отсутствуют	данные отсутствуют
123	416834.04	1380401.02	данные отсутствуют	данные отсутствуют
124	416586.89	1380133.24	данные отсутствуют	данные отсутствуют
124	416586.89	1380133.24	данные отсутствуют	данные отсутствуют
125	416309.31	1380275.28	данные отсутствуют	данные отсутствуют
125	416309.31	1380275.28	данные отсутствуют	данные отсутствуют
126	416624.46	1380616.79	данные отсутствуют	данные отсутствуют
126	416624.46	1380616.79	данные отсутствуют	данные отсутствуют

Государственный регистратор		ФГИС ЕГРН
полное наименование должности	подпись	инициалы, фамилия

М.П.

Выписка из Единого государственного реестра недвижимости об объекте недвижимости  
Сведения о частях земельного участка

<b>Земельный участок</b>			
(вид объекта недвижимости)			
Лист № __ Раздела <b>4.2</b>	Всего листов раздела <b>4.2</b> : __	Всего разделов: __	Всего листов выписки: __
<b>17.06.2021 № 99/2021/399274695</b>			
Кадастровый номер:		<b>63:26:1305012:686</b>	

Номер точки	Координаты, м		Описание закрепления на местности	Средняя квадратическая погрешность определения координат характерных точек границы части земельного участка, м
	X	Y		
1	2	3	4	5
127	416981.35	1380945.13	данные отсутствуют	данные отсутствуют
127	416981.35	1380945.13	данные отсутствуют	данные отсутствуют
128	417059.67	1381006.18	данные отсутствуют	данные отсутствуют
128	417059.67	1381006.18	данные отсутствуют	данные отсутствуют
129	417071.77	1381151.68	данные отсутствуют	данные отсутствуют
130	416909.99	1381025.55	данные отсутствуют	данные отсутствуют
131	416549.58	1380693.89	данные отсутствуют	данные отсутствуют
132	416262.3	1380382.58	данные отсутствуют	данные отсутствуют
133	416451.81	1380134.48	данные отсутствуют	данные отсутствуют
133	416451.81	1380134.48	данные отсутствуют	данные отсутствуют
134	416764.18	1380472.95	данные отсутствуют	данные отсутствуют
134	416764.18	1380472.95	данные отсутствуют	данные отсутствуют
135	417082.24	1380765.46	данные отсутствуют	данные отсутствуют
135	417082.24	1380765.46	данные отсутствуют	данные отсутствуют
136	417111.75	1380919.86	данные отсутствуют	данные отсутствуют
136	417111.75	1380919.86	данные отсутствуют	данные отсутствуют
137	417047.91	1380870.11	данные отсутствуют	данные отсутствуют
Государственный регистратор				ФГИС ЕГРН
полное наименование должности			подпись	инициалы, фамилия

М.П.

Выписка из Единого государственного реестра недвижимости об объекте недвижимости  
Сведения о частях земельного участка

<b>Земельный участок</b>			
(вид объекта недвижимости)			
Лист № __ Раздела <b>4.2</b>	Всего листов раздела <b>4.2</b> : __	Всего разделов: __	Всего листов выписки: __
<b>17.06.2021 № 99/2021/399274695</b>			
Кадастровый номер:		<b>63:26:1305012:686</b>	

Номер точки	Координаты, м		Описание закрепления на местности	Средняя квадратическая погрешность определения координат характерных точек границы части земельного участка, м
	X	Y		
1	2	3	4	5
137	417047.91	1380870.11	данные отсутствуют	данные отсутствуют
138	416694.32	1380544.87	данные отсутствуют	данные отсутствуют
138	416694.32	1380544.87	данные отсутствуют	данные отсутствуют
139	416375.51	1380199.41	данные отсутствуют	данные отсутствуют
139	416375.51	1380199.41	данные отсутствуют	данные отсутствуют
140	416354.39	1380172.46	данные отсутствуют	данные отсутствуют
140	416354.39	1380172.46	данные отсутствуют	данные отсутствуют
141	416400	1380068.43	данные отсутствуют	данные отсутствуют
141	416400	1380068.43	данные отсутствуют	данные отсутствуют
142	417111.13	1380877.53	данные отсутствуют	данные отсутствуют
142	417111.13	1380877.53	данные отсутствуют	данные отсутствуют
143	416903.45	1380602.42	данные отсутствуют	данные отсутствуют
143	416903.45	1380602.42	данные отсутствуют	данные отсутствуют
144	416763.73	1380399.69	данные отсутствуют	данные отсутствуют
144	416763.73	1380399.69	данные отсутствуют	данные отсутствуют
145	416600.51	1380138.99	данные отсутствуют	данные отсутствуют
145	416600.51	1380138.99	данные отсутствуют	данные отсутствуют
Государственный регистратор				ФГИС ЕГРН
полное наименование должности			подпись	инициалы, фамилия

М.П.

Выписка из Единого государственного реестра недвижимости об объекте недвижимости  
Сведения о частях земельного участка

<b>Земельный участок</b>			
<small>(вид объекта недвижимости)</small>			
Лист № __ Раздела <b>4.2</b>	Всего листов раздела <b>4.2</b> : __	Всего разделов: __	Всего листов выписки: __
<b>17.06.2021 № 99/2021/399274695</b>			
Кадастровый номер:		<b>63:26:1305012:686</b>	

Номер точки	Координаты, м		Описание закрепления на местности	Средняя квадратическая погрешность определения координат характерных точек границы части земельного участка, м
	X	Y		
1	2	3	4	5
146	416147.85	1381108.18	данные отсутствуют	данные отсутствуют
146	416147.85	1381108.18	данные отсутствуют	данные отсутствуют
147	416045.53	1380959.74	данные отсутствуют	данные отсутствуют
147	416045.53	1380959.74	данные отсутствуют	данные отсутствуют
148	416929.65	1380283.52	данные отсутствуют	данные отсутствуют
149	416680.84	1380395.33	данные отсутствуют	данные отсутствуют
150	416143.8	1380683.79	данные отсутствуют	данные отсутствуют

Государственный регистратор		ФГИС ЕГРН
полное наименование должности	подпись	инициалы, фамилия

М.П.

Выписка из Единого государственного реестра недвижимости об объекте недвижимости  
Сведения о частях земельного участка

<b>Земельный участок</b>				
<small>(вид объекта недвижимости)</small>				
Лист № __ Раздела <b>4.2</b>		Всего листов раздела <b>4.2</b> : __		Всего разделов: __
Всего листов выписки: __				
<b>17.06.2021 № 99/2021/399274695</b>				
Кадастровый номер:			<b>63:26:1305012:686</b>	
Сведения о характерных точках границы части (частей) земельного участка				
Учетный номер части: 7				
Система координат: МСК-05				
Зона №				
Номер точки	Координаты, м		Описание закрепления на местности	Средняя квадратическая погрешность определения координат характерных точек границы части земельного участка, м
	X	Y		
1	2	3	4	5
1	416922.55	1380275.07	данные отсутствуют	данные отсутствуют
1	416922.55	1380275.07	данные отсутствуют	данные отсутствуют
1	416922.55	1380275.07	данные отсутствуют	данные отсутствуют
1	416922.55	1380275.07	данные отсутствуют	данные отсутствуют
2	416935.75	1380290.77	данные отсутствуют	данные отсутствуют
2	416935.75	1380290.77	данные отсутствуют	данные отсутствуют
2	416935.75	1380290.77	данные отсутствуют	данные отсутствуют
3	416948.77	1380324.84	данные отсутствуют	данные отсутствуют
3	416948.77	1380324.84	данные отсутствуют	данные отсутствуют
3	416948.77	1380324.84	данные отсутствуют	данные отсутствуют
4	416951.98	1380382.67	данные отсутствуют	данные отсутствуют
4	416951.98	1380382.67	данные отсутствуют	данные отсутствуют
4	416951.98	1380382.67	данные отсутствуют	данные отсутствуют
5	416947.44	1380436.75	данные отсутствуют	данные отсутствуют
5	416947.44	1380436.75	данные отсутствуют	данные отсутствуют
5	416947.44	1380436.75	данные отсутствуют	данные отсутствуют
Государственный регистратор			ФГИС ЕГРН	
полное наименование должности			подпись	
			инициалы, фамилия	

М.П.

Выписка из Единого государственного реестра недвижимости об объекте недвижимости  
Сведения о частях земельного участка

<b>Земельный участок</b>			
(вид объекта недвижимости)			
Лист № __ Раздела <b>4.2</b>	Всего листов раздела <b>4.2</b> : __	Всего разделов: __	Всего листов выписки: __
<b>17.06.2021 № 99/2021/399274695</b>			
Кадастровый номер:		<b>63:26:1305012:686</b>	

Номер точки	Координаты, м		Описание закрепления на местности	Средняя квадратическая погрешность определения координат характерных точек границы части земельного участка, м
	X	Y		
1	2	3	4	5
6	416951.35	1380474.79	данные отсутствуют	данные отсутствуют
6	416951.35	1380474.79	данные отсутствуют	данные отсутствуют
6	416951.35	1380474.79	данные отсутствуют	данные отсутствуют
7	416958.02	1380503.16	данные отсутствуют	данные отсутствуют
7	416958.02	1380503.16	данные отсутствуют	данные отсутствуют
7	416958.02	1380503.16	данные отсутствуют	данные отсутствуют
8	416971.38	1380528.05	данные отсутствуют	данные отсутствуют
8	416971.38	1380528.05	данные отсутствуют	данные отсутствуют
8	416971.38	1380528.05	данные отсутствуют	данные отсутствуют
9	416996.81	1380553.26	данные отсутствуют	данные отсутствуют
9	416996.81	1380553.26	данные отсутствуют	данные отсутствуют
9	416996.81	1380553.26	данные отсутствуют	данные отсутствуют
10	417013.58	1380579.55	данные отсутствуют	данные отсутствуют
10	417013.58	1380579.55	данные отсутствуют	данные отсутствуют
10	417013.58	1380579.55	данные отсутствуют	данные отсутствуют
11	417027.13	1380617.94	данные отсутствуют	данные отсутствуют
11	417027.13	1380617.94	данные отсутствуют	данные отсутствуют

Государственный регистратор		ФГИС ЕГРН
полное наименование должности	подпись	инициалы, фамилия

М.П.

Выписка из Единого государственного реестра недвижимости об объекте недвижимости  
Сведения о частях земельного участка

<b>Земельный участок</b>			
<small>(вид объекта недвижимости)</small>			
Лист № __ Раздела <b>4.2</b>	Всего листов раздела <b>4.2</b> : __	Всего разделов: __	Всего листов выписки: __
<b>17.06.2021 № 99/2021/399274695</b>			
Кадастровый номер:		<b>63:26:1305012:686</b>	

Номер точки	Координаты, м		Описание закрепления на местности	Средняя квадратическая погрешность определения координат характерных точек границы части земельного участка, м
	X	Y		
1	2	3	4	5
11	417027.13	1380617.94	данные отсутствуют	данные отсутствуют
12	417042.5	1380648.1	данные отсутствуют	данные отсутствуют
12	417042.5	1380648.1	данные отсутствуют	данные отсутствуют
12	417042.5	1380648.1	данные отсутствуют	данные отсутствуют
13	417061.64	1380671.47	данные отсутствуют	данные отсутствуют
13	417061.64	1380671.47	данные отсутствуют	данные отсутствуют
13	417061.64	1380671.47	данные отсутствуют	данные отсутствуют
14	417074.95	1380692.51	данные отсутствуют	данные отсутствуют
14	417074.95	1380692.51	данные отсутствуют	данные отсутствуют
14	417074.95	1380692.51	данные отсутствуют	данные отсутствуют
15	417081.67	1380724.73	данные отсутствуют	данные отсутствуют
15	417081.67	1380724.73	данные отсутствуют	данные отсутствуют
15	417081.67	1380724.73	данные отсутствуют	данные отсутствуют
16	417082.17	1380760.41	данные отсутствуют	данные отсутствуют
16	417082.17	1380760.41	данные отсутствуют	данные отсутствуют
16	417082.17	1380760.41	данные отсутствуют	данные отсутствуют
17	417082.65	1380794.16	данные отсутствуют	данные отсутствуют

Государственный регистратор		ФГИС ЕГРН
полное наименование должности	подпись	инициалы, фамилия

М.П.

Выписка из Единого государственного реестра недвижимости об объекте недвижимости  
Сведения о частях земельного участка

<b>Земельный участок</b>			
(вид объекта недвижимости)			
Лист № __ Раздела <b>4.2</b>	Всего листов раздела <b>4.2</b> : __	Всего разделов: __	Всего листов выписки: __
<b>17.06.2021 № 99/2021/399274695</b>			
Кадастровый номер:		<b>63:26:1305012:686</b>	

Номер точки	Координаты, м		Описание закрепления на местности	Средняя квадратическая погрешность определения координат характерных точек границы части земельного участка, м
	X	Y		
1	2	3	4	5
17	417082.65	1380794.16	данные отсутствуют	данные отсутствуют
17	417082.65	1380794.16	данные отсутствуют	данные отсутствуют
18	417096.75	1380837.37	данные отсутствуют	данные отсутствуют
18	417096.75	1380837.37	данные отсутствуют	данные отсутствуют
18	417096.75	1380837.37	данные отсутствуют	данные отсутствуют
19	417106.25	1380861.84	данные отсутствуют	данные отсутствуют
19	417106.25	1380861.84	данные отсутствуют	данные отсутствуют
19	417106.25	1380861.84	данные отсутствуют	данные отсутствуют
20	417112.82	1380882.96	данные отсутствуют	данные отсутствуют
20	417112.82	1380882.96	данные отсутствуют	данные отсутствуют
20	417112.82	1380882.96	данные отсутствуют	данные отсутствуют
21	417114.58	1380905.61	данные отсутствуют	данные отсутствуют
21	417114.58	1380905.61	данные отсутствуют	данные отсутствуют
21	417114.58	1380905.61	данные отсутствуют	данные отсутствуют
22	417108.73	1380935.11	данные отсутствуют	данные отсутствуют
22	417108.73	1380935.11	данные отсутствуют	данные отсутствуют
22	417108.73	1380935.11	данные отсутствуют	данные отсутствуют

Государственный регистратор		ФГИС ЕГРН
полное наименование должности	подпись	инициалы, фамилия

М.П.



Выписка из Единого государственного реестра недвижимости об объекте недвижимости  
Сведения о частях земельного участка

<b>Земельный участок</b>			
(вид объекта недвижимости)			
Лист № ___ Раздела <b>4.2</b>	Всего листов раздела <b>4.2</b> : ___	Всего разделов: ___	Всего листов выписки: ___
<b>17.06.2021 № 99/2021/399274695</b>			
Кадастровый номер:		<b>63:26:1305012:686</b>	

Номер точки	Координаты, м		Описание закрепления на местности	Средняя квадратическая погрешность определения координат характерных точек границы части земельного участка, м
	X	Y		
1	2	3	4	5
23	417090.37	1380966.71	данные отсутствуют	данные отсутствуют
23	417090.37	1380966.71	данные отсутствуют	данные отсутствуют
23	417090.37	1380966.71	данные отсутствуют	данные отсутствуют
24	417068.11	1380995.02	данные отсутствуют	данные отсутствуют
24	417068.11	1380995.02	данные отсутствуют	данные отсутствуют
24	417068.11	1380995.02	данные отсутствуют	данные отсутствуют
25	417054.85	1381012.56	данные отсутствуют	данные отсутствуют
25	417054.85	1381012.56	данные отсутствуют	данные отсутствуют
25	417054.85	1381012.56	данные отсутствуют	данные отсутствуют
26	417048.87	1381032.42	данные отсутствуют	данные отсутствуют
26	417048.87	1381032.42	данные отсутствуют	данные отсутствуют
26	417048.87	1381032.42	данные отсутствуют	данные отсутствуют
27	417045.22	1381047.42	данные отсутствуют	данные отсутствуют
27	417045.22	1381047.42	данные отсутствуют	данные отсутствуют
27	417045.22	1381047.42	данные отсутствуют	данные отсутствуют
28	417044.11	1381071.54	данные отсутствуют	данные отсутствуют
28	417044.11	1381071.54	данные отсутствуют	данные отсутствуют

Государственный регистратор		ФГИС ЕГРН
полное наименование должности	подпись	инициалы, фамилия

М.П.

Выписка из Единого государственного реестра недвижимости об объекте недвижимости  
Сведения о частях земельного участка

<b>Земельный участок</b>			
(вид объекта недвижимости)			
Лист № __ Раздела <b>4.2</b>	Всего листов раздела <b>4.2</b> : __	Всего разделов: __	Всего листов выписки: __
<b>17.06.2021 № 99/2021/399274695</b>			
Кадастровый номер:		<b>63:26:1305012:686</b>	

Номер точки	Координаты, м		Описание закрепления на местности	Средняя квадратическая погрешность определения координат характерных точек границы части земельного участка, м
	X	Y		
1	2	3	4	5
28	417044.11	1381071.54	данные отсутствуют	данные отсутствуют
29	417057.95	1381094.98	данные отсутствуют	данные отсутствуют
29	417057.95	1381094.98	данные отсутствуют	данные отсутствуют
29	417057.95	1381094.98	данные отсутствуют	данные отсутствуют
30	417072.8	1381121.79	данные отсутствуют	данные отсутствуют
30	417072.8	1381121.79	данные отсутствуют	данные отсутствуют
30	417072.8	1381121.79	данные отсутствуют	данные отсутствуют
31	417072.85	1381147.65	данные отсутствуют	данные отсутствуют
31	417072.85	1381147.65	данные отсутствуют	данные отсутствуют
31	417072.85	1381147.65	данные отсутствуют	данные отсутствуют
32	417065.97	1381173.3	данные отсутствуют	данные отсутствуют
32	417065.97	1381173.3	данные отсутствуют	данные отсутствуют
33	417051.83	1381196.17	данные отсутствуют	данные отсутствуют
33	417051.83	1381196.17	данные отсутствуют	данные отсутствуют
34	416792.42	1381189.93	данные отсутствуют	данные отсутствуют
34	416792.42	1381189.93	данные отсутствуют	данные отсутствуют
35	416282.33	1381130.94	данные отсутствуют	данные отсутствуют

Государственный регистратор		ФГИС ЕГРН
полное наименование должности	подпись	инициалы, фамилия

М.П.

Выписка из Единого государственного реестра недвижимости об объекте недвижимости  
Сведения о частях земельного участка

<b>Земельный участок</b>			
(вид объекта недвижимости)			
Лист № __ Раздела <b>4.2</b>	Всего листов раздела <b>4.2</b> : __	Всего разделов: __	Всего листов выписки: __
<b>17.06.2021 № 99/2021/399274695</b>			
Кадастровый номер:		<b>63:26:1305012:686</b>	

Номер точки	Координаты, м		Описание закрепления на местности	Средняя квадратическая погрешность определения координат характерных точек границы части земельного участка, м
	X	Y		
1	2	3	4	5
35	416282.33	1381130.94	данные отсутствуют	данные отсутствуют
36	415990.84	1381081.61	данные отсутствуют	данные отсутствуют
36	415990.84	1381081.61	данные отсутствуют	данные отсутствуют
36	415990.84	1381081.61	данные отсутствуют	данные отсутствуют
37	415995.36	1381067.42	данные отсутствуют	данные отсутствуют
37	415995.36	1381067.42	данные отсутствуют	данные отсутствуют
37	415995.36	1381067.42	данные отсутствуют	данные отсутствуют
38	416011.34	1381024.28	данные отсутствуют	данные отсутствуют
38	416011.34	1381024.28	данные отсутствуют	данные отсутствуют
38	416011.34	1381024.28	данные отсутствуют	данные отсутствуют
39	416029.62	1380986.38	данные отсутствуют	данные отсутствуют
39	416029.62	1380986.38	данные отсутствуют	данные отсутствуют
39	416029.62	1380986.38	данные отсутствуют	данные отсутствуют
39	416029.62	1380986.38	данные отсутствуют	данные отсутствуют
40	416045.78	1380959.33	данные отсутствуют	данные отсутствуют
40	416045.78	1380959.33	данные отсутствуют	данные отсутствуют
40	416045.78	1380959.33	данные отсутствуют	данные отсутствуют

Государственный регистратор		ФГИС ЕГРН
полное наименование должности	подпись	инициалы, фамилия

М.П.

Выписка из Единого государственного реестра недвижимости об объекте недвижимости  
Сведения о частях земельного участка

<b>Земельный участок</b>			
(вид объекта недвижимости)			
Лист № __ Раздела <b>4.2</b>	Всего листов раздела <b>4.2</b> : __	Всего разделов: __	Всего листов выписки: __
<b>17.06.2021 № 99/2021/399274695</b>			
Кадастровый номер:		<b>63:26:1305012:686</b>	

Номер точки	Координаты, м		Описание закрепления на местности	Средняя квадратическая погрешность определения координат характерных точек границы части земельного участка, м
	X	Y		
1	2	3	4	5
41	416060.04	1380937.57	данные отсутствуют	данные отсутствуют
41	416060.04	1380937.57	данные отсутствуют	данные отсутствуют
41	416060.04	1380937.57	данные отсутствуют	данные отсутствуют
42	416070.87	1380915.72	данные отсутствуют	данные отсутствуют
42	416070.87	1380915.72	данные отсутствуют	данные отсутствуют
42	416070.87	1380915.72	данные отсутствуют	данные отсутствуют
43	416074.36	1380907.17	данные отсутствуют	данные отсутствуют
43	416074.36	1380907.17	данные отсутствуют	данные отсутствуют
43	416074.36	1380907.17	данные отсутствуют	данные отсутствуют
44	416078.85	1380890.59	данные отсутствуют	данные отсутствуют
44	416078.85	1380890.59	данные отсутствуют	данные отсутствуют
44	416078.85	1380890.59	данные отсутствуют	данные отсутствуют
45	416083.16	1380867.35	данные отсутствуют	данные отсутствуют
45	416083.16	1380867.35	данные отсутствуют	данные отсутствуют
45	416083.16	1380867.35	данные отсутствуют	данные отсутствуют
46	416087.9	1380835.52	данные отсутствуют	данные отсутствуют
46	416087.9	1380835.52	данные отсутствуют	данные отсутствуют

Государственный регистратор		ФГИС ЕГРН
полное наименование должности	подпись	инициалы, фамилия

М.П.

Выписка из Единого государственного реестра недвижимости об объекте недвижимости  
Сведения о частях земельного участка

<b>Земельный участок</b>			
<small>(вид объекта недвижимости)</small>			
Лист № __ Раздела <b>4.2</b>	Всего листов раздела <b>4.2</b> : __	Всего разделов: __	Всего листов выписки: __
<b>17.06.2021 № 99/2021/399274695</b>			
Кадастровый номер:		<b>63:26:1305012:686</b>	

Номер точки	Координаты, м		Описание закрепления на местности	Средняя квадратическая погрешность определения координат характерных точек границы части земельного участка, м
	X	Y		
1	2	3	4	5
46	416087.9	1380835.52	данные отсутствуют	данные отсутствуют
47	416094.87	1380798.53	данные отсутствуют	данные отсутствуют
47	416094.87	1380798.53	данные отсутствуют	данные отсутствуют
47	416094.87	1380798.53	данные отсутствуют	данные отсутствуют
48	416108.7	1380758.04	данные отсутствуют	данные отсутствуют
48	416108.7	1380758.04	данные отсутствуют	данные отсутствуют
48	416108.7	1380758.04	данные отсутствуют	данные отсутствуют
49	416132.22	1380708.08	данные отсутствуют	данные отсутствуют
49	416132.22	1380708.08	данные отсутствуют	данные отсутствуют
49	416132.22	1380708.08	данные отсутствуют	данные отсутствуют
50	416156.31	1380657.55	данные отсутствуют	данные отсутствуют
50	416156.31	1380657.55	данные отсутствуют	данные отсутствуют
50	416156.31	1380657.55	данные отсутствуют	данные отсутствуют
50	416156.31	1380657.55	данные отсутствуют	данные отсутствуют
51	416167	1380641.89	данные отсутствуют	данные отсутствуют
51	416167	1380641.89	данные отсутствуют	данные отсутствуют
51	416167	1380641.89	данные отсутствуют	данные отсутствуют

Государственный регистратор		ФГИС ЕГРН
полное наименование должности	подпись	инициалы, фамилия

М.П.

Выписка из Единого государственного реестра недвижимости об объекте недвижимости  
Сведения о частях земельного участка

<b>Земельный участок</b>			
<small>(вид объекта недвижимости)</small>			
Лист № __ Раздела <b>4.2</b>	Всего листов раздела <b>4.2</b> : __	Всего разделов: __	Всего листов выписки: __
<b>17.06.2021 № 99/2021/399274695</b>			
Кадастровый номер:		<b>63:26:1305012:686</b>	

Номер точки	Координаты, м		Описание закрепления на местности	Средняя квадратическая погрешность определения координат характерных точек границы части земельного участка, м
	X	Y		
1	2	3	4	5
51	416167	1380641.89	данные отсутствуют	данные отсутствуют
52	416187.39	1380615.65	данные отсутствуют	данные отсутствуют
52	416187.39	1380615.65	данные отсутствуют	данные отсутствуют
52	416187.39	1380615.65	данные отсутствуют	данные отсутствуют
52	416187.39	1380615.65	данные отсутствуют	данные отсутствуют
53	416211.21	1380587.04	данные отсутствуют	данные отсутствуют
53	416211.21	1380587.04	данные отсутствуют	данные отсутствуют
53	416211.21	1380587.04	данные отсутствуют	данные отсутствуют
53	416211.21	1380587.04	данные отсутствуют	данные отсутствуют
54	416231.17	1380565.31	данные отсутствуют	данные отсутствуют
54	416231.17	1380565.31	данные отсутствуют	данные отсутствуют
54	416231.17	1380565.31	данные отсутствуют	данные отсутствуют
54	416231.17	1380565.31	данные отсутствуют	данные отсутствуют
55	416238.18	1380553.27	данные отсутствуют	данные отсутствуют
55	416238.18	1380553.27	данные отсутствуют	данные отсутствуют
55	416238.18	1380553.27	данные отсутствуют	данные отсутствуют
55	416238.18	1380553.27	данные отсутствуют	данные отсутствуют

Государственный регистратор		ФГИС ЕГРН
полное наименование должности	подпись	инициалы, фамилия

М.П.

Выписка из Единого государственного реестра недвижимости об объекте недвижимости  
Сведения о частях земельного участка

<b>Земельный участок</b>			
(вид объекта недвижимости)			
Лист № __ Раздела <b>4.2</b>	Всего листов раздела <b>4.2</b> : __	Всего разделов: __	Всего листов выписки: __
<b>17.06.2021 № 99/2021/399274695</b>			
Кадастровый номер:		<b>63:26:1305012:686</b>	

Номер точки	Координаты, м		Описание закрепления на местности	Средняя квадратическая погрешность определения координат характерных точек границы части земельного участка, м
	X	Y		
1	2	3	4	5
56	416236.2	1380541.26	данные отсутствуют	данные отсутствуют
56	416236.2	1380541.26	данные отсутствуют	данные отсутствуют
56	416236.2	1380541.26	данные отсутствуют	данные отсутствуют
56	416236.2	1380541.26	данные отсутствуют	данные отсутствуют
57	416230.69	1380528.86	данные отсутствуют	данные отсутствуют
57	416230.69	1380528.86	данные отсутствуют	данные отсутствуют
57	416230.69	1380528.86	данные отсутствуют	данные отсутствуют
57	416230.69	1380528.86	данные отсутствуют	данные отсутствуют
58	416214.58	1380516.11	данные отсутствуют	данные отсутствуют
58	416214.58	1380516.11	данные отсутствуют	данные отсутствуют
58	416214.58	1380516.11	данные отсутствуют	данные отсутствуют
58	416214.58	1380516.11	данные отсутствуют	данные отсутствуют
59	416207.68	1380513.82	данные отсутствуют	данные отсутствуют
59	416207.68	1380513.82	данные отсутствуют	данные отсутствуют
59	416207.68	1380513.82	данные отсутствуют	данные отсутствуют
59	416207.68	1380513.82	данные отсутствуют	данные отсутствуют
60	416219.04	1380490.09	данные отсутствуют	данные отсутствуют

Государственный регистратор		ФГИС ЕГРН
полное наименование должности	подпись	инициалы, фамилия

М.П.

Выписка из Единого государственного реестра недвижимости об объекте недвижимости  
Сведения о частях земельного участка

<b>Земельный участок</b>			
(вид объекта недвижимости)			
Лист № __ Раздела <b>4.2</b>	Всего листов раздела <b>4.2</b> : __	Всего разделов: __	Всего листов выписки: __
<b>17.06.2021 № 99/2021/399274695</b>			
Кадастровый номер:		<b>63:26:1305012:686</b>	

Номер точки	Координаты, м		Описание закрепления на местности	Средняя квадратическая погрешность определения координат характерных точек границы части земельного участка, м
	X	Y		
1	2	3	4	5
60	416219.04	1380490.09	данные отсутствуют	данные отсутствуют
60	416219.04	1380490.09	данные отсутствуют	данные отсутствуют
61	416243.55	1380425.39	данные отсутствуют	данные отсутствуют
61	416243.55	1380425.39	данные отсутствуют	данные отсутствуют
61	416243.55	1380425.39	данные отсутствуют	данные отсутствуют
62	416308.48	1380277.18	данные отсутствуют	данные отсутствуют
62	416308.48	1380277.18	данные отсутствуют	данные отсутствуют
62	416308.48	1380277.18	данные отсутствуют	данные отсутствуют
62	416308.48	1380277.18	данные отсутствуют	данные отсутствуют
63	416405.24	1380056.48	данные отсутствуют	данные отсутствуют
63	416405.24	1380056.48	данные отсутствуют	данные отсутствуют
63	416405.24	1380056.48	данные отсутствуют	данные отсутствуют
63	416405.24	1380056.48	данные отсутствуют	данные отсутствуют
63	416405.24	1380056.48	данные отсутствуют	данные отсутствуют
64	416418.35	1380062.03	данные отсутствуют	данные отсутствуют
65	416390.01	1380128.5	данные отсутствуют	данные отсутствуют
66	416327.56	1380279.71	данные отсутствуют	данные отсутствуют
Государственный регистратор				ФГИС ЕГРН
полное наименование должности			подпись	инициалы, фамилия

М.П.



Выписка из Единого государственного реестра недвижимости об объекте недвижимости  
Сведения о частях земельного участка

<b>Земельный участок</b>			
(вид объекта недвижимости)			
Лист № ___ Раздела <b>4.2</b>	Всего листов раздела <b>4.2</b> : ___	Всего разделов: ___	Всего листов выписки: ___
<b>17.06.2021 № 99/2021/399274695</b>			
Кадастровый номер:		<b>63:26:1305012:686</b>	

Номер точки	Координаты, м		Описание закрепления на местности	Средняя квадратическая погрешность определения координат характерных точек границы части земельного участка, м
	X	Y		
1	2	3	4	5
67	416303.86	1380344.51	данные отсутствуют	данные отсутствуют
68	416280.85	1380439.02	данные отсутствуют	данные отсутствуют
69	416264.16	1380505.04	данные отсутствуют	данные отсутствуют
70	416253.06	1380550.42	данные отсутствуют	данные отсутствуют
71	416211.49	1380649.4	данные отсутствуют	данные отсутствуют
72	416154.73	1380788.79	данные отсутствуют	данные отсутствуют
73	416044.17	1381068.77	данные отсутствуют	данные отсутствуют
74	416035.81	1381089.2	данные отсутствуют	данные отсутствуют
75	416031.77	1381088.5	данные отсутствуют	данные отсутствуют
76	416040.46	1381067.29	данные отсутствуют	данные отсутствуют
77	416151.02	1380787.31	данные отсутствуют	данные отсутствуют
78	416207.79	1380647.86	данные отсутствуют	данные отсутствуют
79	416249.21	1380549.31	данные отсутствуют	данные отсутствуют
80	416260.28	1380504.06	данные отсутствуют	данные отсутствуют
81	416276.97	1380438.05	данные отсутствуют	данные отсутствуют
82	416300.04	1380343.32	данные отсутствуют	данные отсутствуют
83	416323.84	1380278.22	данные отсутствуют	данные отсутствуют

Государственный регистратор		ФГИС ЕГРН
полное наименование должности	подпись	инициалы, фамилия

М.П.

Выписка из Единого государственного реестра недвижимости об объекте недвижимости  
Сведения о частях земельного участка

<b>Земельный участок</b>			
(вид объекта недвижимости)			
Лист № ___ Раздела <b>4.2</b>	Всего листов раздела <b>4.2</b> : ___	Всего разделов: ___	Всего листов выписки: ___
<b>17.06.2021 № 99/2021/399274695</b>			
Кадастровый номер:		<b>63:26:1305012:686</b>	

Номер точки	Координаты, м		Описание закрепления на местности	Средняя квадратическая погрешность определения координат характерных точек границы части земельного участка, м
	X	Y		
1	2	3	4	5
84	416386.32	1380126.95	данные отсутствуют	данные отсутствуют
85	416414.66	1380060.47	данные отсутствуют	данные отсутствуют
86	416907.89	1381179.84	данные отсутствуют	данные отсутствуют
87	416964.63	1381194.07	данные отсутствуют	данные отсутствуют
88	416826.62	1381190.75	данные отсутствуют	данные отсутствуют
89	416756.18	1381173.42	данные отсутствуют	данные отсутствуют
90	416606.75	1381139.84	данные отсутствуют	данные отсутствуют
91	416460.92	1381103.27	данные отсутствуют	данные отсутствуют
92	416315.31	1381067.71	данные отсутствуют	данные отсутствуют
93	416174.79	1381033.09	данные отсутствуют	данные отсутствуют
94	416027.4	1380995.2	данные отсутствуют	данные отсутствуют
95	416025.7	1380994.65	данные отсутствуют	данные отсутствуют
96	416040.9	1380967.68	данные отсутствуют	данные отсутствуют
97	416182.09	1381003.99	данные отсутствуют	данные отсутствуют
98	416322.48	1381038.58	данные отсутствуют	данные отсутствуют
99	416468.18	1381074.16	данные отсутствуют	данные отсутствуют
100	416613.63	1381110.65	данные отсутствуют	данные отсутствуют
Государственный регистратор				ФГИС ЕГРН
полное наименование должности			подпись	инициалы, фамилия

М.П.

Выписка из Единого государственного реестра недвижимости об объекте недвижимости  
Сведения о частях земельного участка

<b>Земельный участок</b>			
<small>(вид объекта недвижимости)</small>			
Лист № __ Раздела <b>4.2</b>	Всего листов раздела <b>4.2</b> : __	Всего разделов: __	Всего листов выписки: __
<b>17.06.2021 № 99/2021/399274695</b>			
Кадастровый номер:		<b>63:26:1305012:686</b>	

Номер точки	Координаты, м		Описание закрепления на местности	Средняя квадратическая погрешность определения координат характерных точек границы части земельного участка, м
	X	Y		
1	2	3	4	5
101	416763.2	1381144.25	данные отсутствуют	данные отсутствуют
102	416474.33	1380085.68	данные отсутствуют	данные отсутствуют
103	416377.18	1380307.29	данные отсутствуют	данные отсутствуют
104	416313.01	1380453.73	данные отсутствуют	данные отсутствуют
105	416288.06	1380519.64	данные отсутствуют	данные отсутствуют
106	416268.45	1380560.74	данные отсутствуют	данные отсутствуют
107	416266.01	1380560.86	данные отсутствуют	данные отсутствуют
108	416262.8	1380566.83	данные отсутствуют	данные отсутствуют
109	416223.8	1380651.74	данные отсутствуют	данные отсутствуют
110	416225.57	1380653.1	данные отсутствуют	данные отсутствуют
111	416199.61	1380708.76	данные отсутствуют	данные отсутствуют
112	416131.32	1380856.38	данные отсутствуют	данные отсутствуют
113	416098.6	1380931.29	данные отсутствуют	данные отсутствуют
114	416077.21	1380980.2	данные отсутствуют	данные отсутствуют
115	416028.3	1381087.95	данные отсутствуют	данные отсутствуют
116	416219.04	1380490.1	данные отсутствуют	данные отсутствуют
117	416243.56	1380425.39	данные отсутствуют	данные отсутствуют

Государственный регистратор		ФГИС ЕГРН
полное наименование должности	подпись	инициалы, фамилия

М.П.

Выписка из Единого государственного реестра недвижимости об объекте недвижимости  
Сведения о частях земельного участка

<b>Земельный участок</b>			
<small>(вид объекта недвижимости)</small>			
Лист № __ Раздела <b>4.2</b>	Всего листов раздела <b>4.2</b> : __	Всего разделов: __	Всего листов выписки: __
<b>17.06.2021 № 99/2021/399274695</b>			
Кадастровый номер:		<b>63:26:1305012:686</b>	

Номер точки	Координаты, м		Описание закрепления на местности	Средняя квадратическая погрешность определения координат характерных точек границы части земельного участка, м
	X	Y		
1	2	3	4	5
118	416308.49	1380277.18	данные отсутствуют	данные отсутствуют
119	416810.22	1380227.61	данные отсутствуют	данные отсутствуют
119	416810.22	1380227.61	данные отсутствуют	данные отсутствуют
120	416903.9	1380329.1	данные отсутствуют	данные отсутствуют
120	416903.9	1380329.1	данные отсутствуют	данные отсутствуют
121	416951.43	1380372.8	данные отсутствуют	данные отсутствуют
121	416951.43	1380372.8	данные отсутствуют	данные отсутствуют
122	416970.59	1380526.57	данные отсутствуют	данные отсутствуют
122	416970.59	1380526.57	данные отсутствуют	данные отсутствуют
123	416834.04	1380401.02	данные отсутствуют	данные отсутствуют
123	416834.04	1380401.02	данные отсутствуют	данные отсутствуют
124	416586.89	1380133.24	данные отсутствуют	данные отсутствуют
124	416586.89	1380133.24	данные отсутствуют	данные отсутствуют
125	416309.31	1380275.28	данные отсутствуют	данные отсутствуют
125	416309.31	1380275.28	данные отсутствуют	данные отсутствуют
126	416624.46	1380616.79	данные отсутствуют	данные отсутствуют
126	416624.46	1380616.79	данные отсутствуют	данные отсутствуют
Государственный регистратор				ФГИС ЕГРН
полное наименование должности			подпись	инициалы, фамилия

М.П.

Выписка из Единого государственного реестра недвижимости об объекте недвижимости  
Сведения о частях земельного участка

<b>Земельный участок</b>			
<small>(вид объекта недвижимости)</small>			
Лист № ___ Раздела <b>4.2</b>	Всего листов раздела <b>4.2</b> : ___	Всего разделов: ___	Всего листов выписки: ___
<b>17.06.2021 № 99/2021/399274695</b>			
Кадастровый номер:		<b>63:26:1305012:686</b>	

Номер точки	Координаты, м		Описание закрепления на местности	Средняя квадратическая погрешность определения координат характерных точек границы части земельного участка, м
	X	Y		
1	2	3	4	5
127	416981.35	1380945.13	данные отсутствуют	данные отсутствуют
127	416981.35	1380945.13	данные отсутствуют	данные отсутствуют
128	417059.67	1381006.18	данные отсутствуют	данные отсутствуют
128	417059.67	1381006.18	данные отсутствуют	данные отсутствуют
129	417071.77	1381151.68	данные отсутствуют	данные отсутствуют
130	416909.99	1381025.55	данные отсутствуют	данные отсутствуют
131	416549.58	1380693.89	данные отсутствуют	данные отсутствуют
132	416262.3	1380382.58	данные отсутствуют	данные отсутствуют
133	416451.81	1380134.48	данные отсутствуют	данные отсутствуют
133	416451.81	1380134.48	данные отсутствуют	данные отсутствуют
134	416764.18	1380472.95	данные отсутствуют	данные отсутствуют
134	416764.18	1380472.95	данные отсутствуют	данные отсутствуют
135	417082.24	1380765.46	данные отсутствуют	данные отсутствуют
135	417082.24	1380765.46	данные отсутствуют	данные отсутствуют
136	417111.75	1380919.86	данные отсутствуют	данные отсутствуют
136	417111.75	1380919.86	данные отсутствуют	данные отсутствуют
137	417047.91	1380870.11	данные отсутствуют	данные отсутствуют
Государственный регистратор				ФГИС ЕГРН
полное наименование должности			подпись	инициалы, фамилия

М.П.

Выписка из Единого государственного реестра недвижимости об объекте недвижимости  
Сведения о частях земельного участка

<b>Земельный участок</b>			
(вид объекта недвижимости)			
Лист № __ Раздела <b>4.2</b>	Всего листов раздела <b>4.2</b> : __	Всего разделов: __	Всего листов выписки: __
<b>17.06.2021 № 99/2021/399274695</b>			
Кадастровый номер:		<b>63:26:1305012:686</b>	

Номер точки	Координаты, м		Описание закрепления на местности	Средняя квадратическая погрешность определения координат характерных точек границы части земельного участка, м
	X	Y		
1	2	3	4	5
137	417047.91	1380870.11	данные отсутствуют	данные отсутствуют
138	416694.32	1380544.87	данные отсутствуют	данные отсутствуют
138	416694.32	1380544.87	данные отсутствуют	данные отсутствуют
139	416375.51	1380199.41	данные отсутствуют	данные отсутствуют
139	416375.51	1380199.41	данные отсутствуют	данные отсутствуют
140	416354.39	1380172.46	данные отсутствуют	данные отсутствуют
140	416354.39	1380172.46	данные отсутствуют	данные отсутствуют
141	416400	1380068.43	данные отсутствуют	данные отсутствуют
141	416400	1380068.43	данные отсутствуют	данные отсутствуют
142	417111.13	1380877.53	данные отсутствуют	данные отсутствуют
142	417111.13	1380877.53	данные отсутствуют	данные отсутствуют
143	416903.45	1380602.42	данные отсутствуют	данные отсутствуют
143	416903.45	1380602.42	данные отсутствуют	данные отсутствуют
144	416763.73	1380399.69	данные отсутствуют	данные отсутствуют
144	416763.73	1380399.69	данные отсутствуют	данные отсутствуют
145	416600.51	1380138.99	данные отсутствуют	данные отсутствуют
145	416600.51	1380138.99	данные отсутствуют	данные отсутствуют
Государственный регистратор				ФГИС ЕГРН
полное наименование должности			подпись	инициалы, фамилия

М.П.

Выписка из Единого государственного реестра недвижимости об объекте недвижимости  
**Сведения о частях земельного участка**

<b>Земельный участок</b>			
<small>(вид объекта недвижимости)</small>			
Лист № __ Раздела <b>4.2</b>	Всего листов раздела <b>4.2</b> : __	Всего разделов: __	Всего листов выписки: __
<b>17.06.2021 № 99/2021/399274695</b>			
Кадастровый номер:		<b>63:26:1305012:686</b>	

Номер точки	Координаты, м		Описание закрепления на местности	Средняя квадратическая погрешность определения координат характерных точек границы части земельного участка, м
	X	Y		
1	2	3	4	5
146	416147.85	1381108.18	данные отсутствуют	данные отсутствуют
146	416147.85	1381108.18	данные отсутствуют	данные отсутствуют
147	416045.53	1380959.74	данные отсутствуют	данные отсутствуют
147	416045.53	1380959.74	данные отсутствуют	данные отсутствуют
148	416929.65	1380283.52	данные отсутствуют	данные отсутствуют
149	416680.84	1380395.33	данные отсутствуют	данные отсутствуют
150	416143.8	1380683.79	данные отсутствуют	данные отсутствуют

Государственный регистратор		ФГИС ЕГРН
полное наименование должности	подпись	инициалы, фамилия

М.П.

Выписка из Единого государственного реестра недвижимости об объекте недвижимости  
Сведения о частях земельного участка

<b>Земельный участок</b>				
<small>(вид объекта недвижимости)</small>				
Лист № __ Раздела <b>4.2</b>		Всего листов раздела <b>4.2</b> : __		Всего разделов: __
Всего листов выписки: __				
<b>17.06.2021 № 99/2021/399274695</b>				
Кадастровый номер:			<b>63:26:1305012:686</b>	
Сведения о характерных точках границы части (частей) земельного участка				
Учетный номер части: 8				
Система координат: МСК-05				
Зона №				
Номер точки	Координаты, м		Описание закрепления на местности	Средняя квадратическая погрешность определения координат характерных точек границы части земельного участка, м
	X	Y		
1	2	3	4	5
1	416922.55	1380275.07	данные отсутствуют	данные отсутствуют
1	416922.55	1380275.07	данные отсутствуют	данные отсутствуют
1	416922.55	1380275.07	данные отсутствуют	данные отсутствуют
1	416922.55	1380275.07	данные отсутствуют	данные отсутствуют
2	416935.75	1380290.77	данные отсутствуют	данные отсутствуют
2	416935.75	1380290.77	данные отсутствуют	данные отсутствуют
2	416935.75	1380290.77	данные отсутствуют	данные отсутствуют
3	416948.77	1380324.84	данные отсутствуют	данные отсутствуют
3	416948.77	1380324.84	данные отсутствуют	данные отсутствуют
3	416948.77	1380324.84	данные отсутствуют	данные отсутствуют
4	416951.98	1380382.67	данные отсутствуют	данные отсутствуют
4	416951.98	1380382.67	данные отсутствуют	данные отсутствуют
4	416951.98	1380382.67	данные отсутствуют	данные отсутствуют
5	416947.44	1380436.75	данные отсутствуют	данные отсутствуют
5	416947.44	1380436.75	данные отсутствуют	данные отсутствуют
5	416947.44	1380436.75	данные отсутствуют	данные отсутствуют
Государственный регистратор			ФГИС ЕГРН	
полное наименование должности			подпись	
			инициалы, фамилия	

М.П.



Выписка из Единого государственного реестра недвижимости об объекте недвижимости  
Сведения о частях земельного участка

<b>Земельный участок</b>			
<small>(вид объекта недвижимости)</small>			
Лист № __ Раздела <b>4.2</b>	Всего листов раздела <b>4.2</b> : __	Всего разделов: __	Всего листов выписки: __
<b>17.06.2021 № 99/2021/399274695</b>			
Кадастровый номер:		<b>63:26:1305012:686</b>	

Номер точки	Координаты, м		Описание закрепления на местности	Средняя квадратическая погрешность определения координат характерных точек границы части земельного участка, м
	X	Y		
1	2	3	4	5
6	416951.35	1380474.79	данные отсутствуют	данные отсутствуют
6	416951.35	1380474.79	данные отсутствуют	данные отсутствуют
6	416951.35	1380474.79	данные отсутствуют	данные отсутствуют
7	416958.02	1380503.16	данные отсутствуют	данные отсутствуют
7	416958.02	1380503.16	данные отсутствуют	данные отсутствуют
7	416958.02	1380503.16	данные отсутствуют	данные отсутствуют
8	416971.38	1380528.05	данные отсутствуют	данные отсутствуют
8	416971.38	1380528.05	данные отсутствуют	данные отсутствуют
8	416971.38	1380528.05	данные отсутствуют	данные отсутствуют
9	416996.81	1380553.26	данные отсутствуют	данные отсутствуют
9	416996.81	1380553.26	данные отсутствуют	данные отсутствуют
9	416996.81	1380553.26	данные отсутствуют	данные отсутствуют
10	417013.58	1380579.55	данные отсутствуют	данные отсутствуют
10	417013.58	1380579.55	данные отсутствуют	данные отсутствуют
10	417013.58	1380579.55	данные отсутствуют	данные отсутствуют
11	417027.13	1380617.94	данные отсутствуют	данные отсутствуют
11	417027.13	1380617.94	данные отсутствуют	данные отсутствуют

Государственный регистратор		ФГИС ЕГРН
полное наименование должности	подпись	инициалы, фамилия

М.П.

Выписка из Единого государственного реестра недвижимости об объекте недвижимости  
Сведения о частях земельного участка

<b>Земельный участок</b>			
<small>(вид объекта недвижимости)</small>			
Лист № __ Раздела <b>4.2</b>	Всего листов раздела <b>4.2</b> : __	Всего разделов: __	Всего листов выписки: __
<b>17.06.2021 № 99/2021/399274695</b>			
Кадастровый номер:		<b>63:26:1305012:686</b>	

Номер точки	Координаты, м		Описание закрепления на местности	Средняя квадратическая погрешность определения координат характерных точек границы части земельного участка, м
	X	Y		
1	2	3	4	5
11	417027.13	1380617.94	данные отсутствуют	данные отсутствуют
12	417042.5	1380648.1	данные отсутствуют	данные отсутствуют
12	417042.5	1380648.1	данные отсутствуют	данные отсутствуют
12	417042.5	1380648.1	данные отсутствуют	данные отсутствуют
13	417061.64	1380671.47	данные отсутствуют	данные отсутствуют
13	417061.64	1380671.47	данные отсутствуют	данные отсутствуют
13	417061.64	1380671.47	данные отсутствуют	данные отсутствуют
14	417074.95	1380692.51	данные отсутствуют	данные отсутствуют
14	417074.95	1380692.51	данные отсутствуют	данные отсутствуют
14	417074.95	1380692.51	данные отсутствуют	данные отсутствуют
15	417081.67	1380724.73	данные отсутствуют	данные отсутствуют
15	417081.67	1380724.73	данные отсутствуют	данные отсутствуют
15	417081.67	1380724.73	данные отсутствуют	данные отсутствуют
16	417082.17	1380760.41	данные отсутствуют	данные отсутствуют
16	417082.17	1380760.41	данные отсутствуют	данные отсутствуют
16	417082.17	1380760.41	данные отсутствуют	данные отсутствуют
17	417082.65	1380794.16	данные отсутствуют	данные отсутствуют

Государственный регистратор		ФГИС ЕГРН
полное наименование должности	подпись	инициалы, фамилия

М.П.

Выписка из Единого государственного реестра недвижимости об объекте недвижимости  
Сведения о частях земельного участка

<b>Земельный участок</b>			
(вид объекта недвижимости)			
Лист № __ Раздела <b>4.2</b>	Всего листов раздела <b>4.2</b> : __	Всего разделов: __	Всего листов выписки: __
<b>17.06.2021 № 99/2021/399274695</b>			
Кадастровый номер:		<b>63:26:1305012:686</b>	

Номер точки	Координаты, м		Описание закрепления на местности	Средняя квадратическая погрешность определения координат характерных точек границы части земельного участка, м
	X	Y		
1	2	3	4	5
17	417082.65	1380794.16	данные отсутствуют	данные отсутствуют
17	417082.65	1380794.16	данные отсутствуют	данные отсутствуют
18	417096.75	1380837.37	данные отсутствуют	данные отсутствуют
18	417096.75	1380837.37	данные отсутствуют	данные отсутствуют
18	417096.75	1380837.37	данные отсутствуют	данные отсутствуют
19	417106.25	1380861.84	данные отсутствуют	данные отсутствуют
19	417106.25	1380861.84	данные отсутствуют	данные отсутствуют
19	417106.25	1380861.84	данные отсутствуют	данные отсутствуют
20	417112.82	1380882.96	данные отсутствуют	данные отсутствуют
20	417112.82	1380882.96	данные отсутствуют	данные отсутствуют
20	417112.82	1380882.96	данные отсутствуют	данные отсутствуют
21	417114.58	1380905.61	данные отсутствуют	данные отсутствуют
21	417114.58	1380905.61	данные отсутствуют	данные отсутствуют
21	417114.58	1380905.61	данные отсутствуют	данные отсутствуют
22	417108.73	1380935.11	данные отсутствуют	данные отсутствуют
22	417108.73	1380935.11	данные отсутствуют	данные отсутствуют
22	417108.73	1380935.11	данные отсутствуют	данные отсутствуют

Государственный регистратор		ФГИС ЕГРН
полное наименование должности	подпись	инициалы, фамилия

М.П.

Выписка из Единого государственного реестра недвижимости об объекте недвижимости  
Сведения о частях земельного участка

<b>Земельный участок</b>			
<small>(вид объекта недвижимости)</small>			
Лист № ___ Раздела <b>4.2</b>	Всего листов раздела <b>4.2</b> : ___	Всего разделов: ___	Всего листов выписки: ___
<b>17.06.2021 № 99/2021/399274695</b>			
Кадастровый номер:		<b>63:26:1305012:686</b>	

Номер точки	Координаты, м		Описание закрепления на местности	Средняя квадратическая погрешность определения координат характерных точек границы части земельного участка, м
	X	Y		
1	2	3	4	5
23	417090.37	1380966.71	данные отсутствуют	данные отсутствуют
23	417090.37	1380966.71	данные отсутствуют	данные отсутствуют
23	417090.37	1380966.71	данные отсутствуют	данные отсутствуют
24	417068.11	1380995.02	данные отсутствуют	данные отсутствуют
24	417068.11	1380995.02	данные отсутствуют	данные отсутствуют
24	417068.11	1380995.02	данные отсутствуют	данные отсутствуют
25	417054.85	1381012.56	данные отсутствуют	данные отсутствуют
25	417054.85	1381012.56	данные отсутствуют	данные отсутствуют
25	417054.85	1381012.56	данные отсутствуют	данные отсутствуют
26	417048.87	1381032.42	данные отсутствуют	данные отсутствуют
26	417048.87	1381032.42	данные отсутствуют	данные отсутствуют
26	417048.87	1381032.42	данные отсутствуют	данные отсутствуют
27	417045.22	1381047.42	данные отсутствуют	данные отсутствуют
27	417045.22	1381047.42	данные отсутствуют	данные отсутствуют
27	417045.22	1381047.42	данные отсутствуют	данные отсутствуют
28	417044.11	1381071.54	данные отсутствуют	данные отсутствуют
28	417044.11	1381071.54	данные отсутствуют	данные отсутствуют

Государственный регистратор		ФГИС ЕГРН
полное наименование должности	подпись	инициалы, фамилия

М.П.

Выписка из Единого государственного реестра недвижимости об объекте недвижимости  
Сведения о частях земельного участка

<b>Земельный участок</b>			
(вид объекта недвижимости)			
Лист № ___ Раздела <b>4.2</b>	Всего листов раздела <b>4.2</b> : ___	Всего разделов: ___	Всего листов выписки: ___
<b>17.06.2021 № 99/2021/399274695</b>			
Кадастровый номер:		<b>63:26:1305012:686</b>	

Номер точки	Координаты, м		Описание закрепления на местности	Средняя квадратическая погрешность определения координат характерных точек границы части земельного участка, м
	X	Y		
1	2	3	4	5
28	417044.11	1381071.54	данные отсутствуют	данные отсутствуют
29	417057.95	1381094.98	данные отсутствуют	данные отсутствуют
29	417057.95	1381094.98	данные отсутствуют	данные отсутствуют
29	417057.95	1381094.98	данные отсутствуют	данные отсутствуют
30	417072.8	1381121.79	данные отсутствуют	данные отсутствуют
30	417072.8	1381121.79	данные отсутствуют	данные отсутствуют
30	417072.8	1381121.79	данные отсутствуют	данные отсутствуют
31	417072.85	1381147.65	данные отсутствуют	данные отсутствуют
31	417072.85	1381147.65	данные отсутствуют	данные отсутствуют
31	417072.85	1381147.65	данные отсутствуют	данные отсутствуют
32	417065.97	1381173.3	данные отсутствуют	данные отсутствуют
32	417065.97	1381173.3	данные отсутствуют	данные отсутствуют
33	417051.83	1381196.17	данные отсутствуют	данные отсутствуют
33	417051.83	1381196.17	данные отсутствуют	данные отсутствуют
34	416792.42	1381189.93	данные отсутствуют	данные отсутствуют
34	416792.42	1381189.93	данные отсутствуют	данные отсутствуют
35	416282.33	1381130.94	данные отсутствуют	данные отсутствуют

Государственный регистратор		ФГИС ЕГРН
полное наименование должности	подпись	инициалы, фамилия

М.П.

Выписка из Единого государственного реестра недвижимости об объекте недвижимости  
Сведения о частях земельного участка

<b>Земельный участок</b>			
(вид объекта недвижимости)			
Лист № __ Раздела <b>4.2</b>	Всего листов раздела <b>4.2</b> : __	Всего разделов: __	Всего листов выписки: __
<b>17.06.2021 № 99/2021/399274695</b>			
Кадастровый номер:		<b>63:26:1305012:686</b>	

Номер точки	Координаты, м		Описание закрепления на местности	Средняя квадратическая погрешность определения координат характерных точек границы части земельного участка, м
	X	Y		
1	2	3	4	5
35	416282.33	1381130.94	данные отсутствуют	данные отсутствуют
36	415990.84	1381081.61	данные отсутствуют	данные отсутствуют
36	415990.84	1381081.61	данные отсутствуют	данные отсутствуют
36	415990.84	1381081.61	данные отсутствуют	данные отсутствуют
37	415995.36	1381067.42	данные отсутствуют	данные отсутствуют
37	415995.36	1381067.42	данные отсутствуют	данные отсутствуют
37	415995.36	1381067.42	данные отсутствуют	данные отсутствуют
38	416011.34	1381024.28	данные отсутствуют	данные отсутствуют
38	416011.34	1381024.28	данные отсутствуют	данные отсутствуют
38	416011.34	1381024.28	данные отсутствуют	данные отсутствуют
39	416029.62	1380986.38	данные отсутствуют	данные отсутствуют
39	416029.62	1380986.38	данные отсутствуют	данные отсутствуют
39	416029.62	1380986.38	данные отсутствуют	данные отсутствуют
39	416029.62	1380986.38	данные отсутствуют	данные отсутствуют
40	416045.78	1380959.33	данные отсутствуют	данные отсутствуют
40	416045.78	1380959.33	данные отсутствуют	данные отсутствуют
40	416045.78	1380959.33	данные отсутствуют	данные отсутствуют

Государственный регистратор		ФГИС ЕГРН
полное наименование должности	подпись	инициалы, фамилия

М.П.

Выписка из Единого государственного реестра недвижимости об объекте недвижимости  
Сведения о частях земельного участка

<b>Земельный участок</b>			
(вид объекта недвижимости)			
Лист № __ Раздела <b>4.2</b>	Всего листов раздела <b>4.2</b> : __	Всего разделов: __	Всего листов выписки: __
<b>17.06.2021 № 99/2021/399274695</b>			
Кадастровый номер:		<b>63:26:1305012:686</b>	

Номер точки	Координаты, м		Описание закрепления на местности	Средняя квадратическая погрешность определения координат характерных точек границы части земельного участка, м
	X	Y		
1	2	3	4	5
41	416060.04	1380937.57	данные отсутствуют	данные отсутствуют
41	416060.04	1380937.57	данные отсутствуют	данные отсутствуют
41	416060.04	1380937.57	данные отсутствуют	данные отсутствуют
42	416070.87	1380915.72	данные отсутствуют	данные отсутствуют
42	416070.87	1380915.72	данные отсутствуют	данные отсутствуют
42	416070.87	1380915.72	данные отсутствуют	данные отсутствуют
43	416074.36	1380907.17	данные отсутствуют	данные отсутствуют
43	416074.36	1380907.17	данные отсутствуют	данные отсутствуют
43	416074.36	1380907.17	данные отсутствуют	данные отсутствуют
44	416078.85	1380890.59	данные отсутствуют	данные отсутствуют
44	416078.85	1380890.59	данные отсутствуют	данные отсутствуют
44	416078.85	1380890.59	данные отсутствуют	данные отсутствуют
45	416083.16	1380867.35	данные отсутствуют	данные отсутствуют
45	416083.16	1380867.35	данные отсутствуют	данные отсутствуют
45	416083.16	1380867.35	данные отсутствуют	данные отсутствуют
46	416087.9	1380835.52	данные отсутствуют	данные отсутствуют
46	416087.9	1380835.52	данные отсутствуют	данные отсутствуют

Государственный регистратор		ФГИС ЕГРН
полное наименование должности	подпись	инициалы, фамилия

М.П.

Выписка из Единого государственного реестра недвижимости об объекте недвижимости  
Сведения о частях земельного участка

<b>Земельный участок</b>			
(вид объекта недвижимости)			
Лист № ___ Раздела <b>4.2</b>	Всего листов раздела <b>4.2</b> : ___	Всего разделов: ___	Всего листов выписки: ___
<b>17.06.2021 № 99/2021/399274695</b>			
Кадастровый номер:		<b>63:26:1305012:686</b>	

Номер точки	Координаты, м		Описание закрепления на местности	Средняя квадратическая погрешность определения координат характерных точек границы части земельного участка, м
	X	Y		
1	2	3	4	5
46	416087.9	1380835.52	данные отсутствуют	данные отсутствуют
47	416094.87	1380798.53	данные отсутствуют	данные отсутствуют
47	416094.87	1380798.53	данные отсутствуют	данные отсутствуют
47	416094.87	1380798.53	данные отсутствуют	данные отсутствуют
48	416108.7	1380758.04	данные отсутствуют	данные отсутствуют
48	416108.7	1380758.04	данные отсутствуют	данные отсутствуют
48	416108.7	1380758.04	данные отсутствуют	данные отсутствуют
49	416132.22	1380708.08	данные отсутствуют	данные отсутствуют
49	416132.22	1380708.08	данные отсутствуют	данные отсутствуют
49	416132.22	1380708.08	данные отсутствуют	данные отсутствуют
50	416156.31	1380657.55	данные отсутствуют	данные отсутствуют
50	416156.31	1380657.55	данные отсутствуют	данные отсутствуют
50	416156.31	1380657.55	данные отсутствуют	данные отсутствуют
50	416156.31	1380657.55	данные отсутствуют	данные отсутствуют
51	416167	1380641.89	данные отсутствуют	данные отсутствуют
51	416167	1380641.89	данные отсутствуют	данные отсутствуют
51	416167	1380641.89	данные отсутствуют	данные отсутствуют

Государственный регистратор		ФГИС ЕГРН
полное наименование должности	подпись	инициалы, фамилия

М.П.



Выписка из Единого государственного реестра недвижимости об объекте недвижимости  
Сведения о частях земельного участка

<b>Земельный участок</b>			
(вид объекта недвижимости)			
Лист № __ Раздела <b>4.2</b>	Всего листов раздела <b>4.2</b> : __	Всего разделов: __	Всего листов выписки: __
<b>17.06.2021 № 99/2021/399274695</b>			
Кадастровый номер:		<b>63:26:1305012:686</b>	

Номер точки	Координаты, м		Описание закрепления на местности	Средняя квадратическая погрешность определения координат характерных точек границы части земельного участка, м
	X	Y		
1	2	3	4	5
51	416167	1380641.89	данные отсутствуют	данные отсутствуют
52	416187.39	1380615.65	данные отсутствуют	данные отсутствуют
52	416187.39	1380615.65	данные отсутствуют	данные отсутствуют
52	416187.39	1380615.65	данные отсутствуют	данные отсутствуют
52	416187.39	1380615.65	данные отсутствуют	данные отсутствуют
53	416211.21	1380587.04	данные отсутствуют	данные отсутствуют
53	416211.21	1380587.04	данные отсутствуют	данные отсутствуют
53	416211.21	1380587.04	данные отсутствуют	данные отсутствуют
53	416211.21	1380587.04	данные отсутствуют	данные отсутствуют
54	416231.17	1380565.31	данные отсутствуют	данные отсутствуют
54	416231.17	1380565.31	данные отсутствуют	данные отсутствуют
54	416231.17	1380565.31	данные отсутствуют	данные отсутствуют
54	416231.17	1380565.31	данные отсутствуют	данные отсутствуют
55	416238.18	1380553.27	данные отсутствуют	данные отсутствуют
55	416238.18	1380553.27	данные отсутствуют	данные отсутствуют
55	416238.18	1380553.27	данные отсутствуют	данные отсутствуют
55	416238.18	1380553.27	данные отсутствуют	данные отсутствуют

Государственный регистратор		ФГИС ЕГРН
полное наименование должности	подпись	инициалы, фамилия

М.П.

Выписка из Единого государственного реестра недвижимости об объекте недвижимости  
Сведения о частях земельного участка

<b>Земельный участок</b>			
<small>(вид объекта недвижимости)</small>			
Лист № __ Раздела <b>4.2</b>	Всего листов раздела <b>4.2</b> : __	Всего разделов: __	Всего листов выписки: __
<b>17.06.2021 № 99/2021/399274695</b>			
Кадастровый номер:		<b>63:26:1305012:686</b>	

Номер точки	Координаты, м		Описание закрепления на местности	Средняя квадратическая погрешность определения координат характерных точек границы части земельного участка, м
	X	Y		
1	2	3	4	5
56	416236.2	1380541.26	данные отсутствуют	данные отсутствуют
56	416236.2	1380541.26	данные отсутствуют	данные отсутствуют
56	416236.2	1380541.26	данные отсутствуют	данные отсутствуют
56	416236.2	1380541.26	данные отсутствуют	данные отсутствуют
57	416230.69	1380528.86	данные отсутствуют	данные отсутствуют
57	416230.69	1380528.86	данные отсутствуют	данные отсутствуют
57	416230.69	1380528.86	данные отсутствуют	данные отсутствуют
57	416230.69	1380528.86	данные отсутствуют	данные отсутствуют
58	416214.58	1380516.11	данные отсутствуют	данные отсутствуют
58	416214.58	1380516.11	данные отсутствуют	данные отсутствуют
58	416214.58	1380516.11	данные отсутствуют	данные отсутствуют
58	416214.58	1380516.11	данные отсутствуют	данные отсутствуют
59	416207.68	1380513.82	данные отсутствуют	данные отсутствуют
59	416207.68	1380513.82	данные отсутствуют	данные отсутствуют
59	416207.68	1380513.82	данные отсутствуют	данные отсутствуют
59	416207.68	1380513.82	данные отсутствуют	данные отсутствуют
60	416219.04	1380490.09	данные отсутствуют	данные отсутствуют

Государственный регистратор		ФГИС ЕГРН
полное наименование должности	подпись	инициалы, фамилия

М.П.

Выписка из Единого государственного реестра недвижимости об объекте недвижимости  
Сведения о частях земельного участка

<b>Земельный участок</b>			
(вид объекта недвижимости)			
Лист № __ Раздела <b>4.2</b>	Всего листов раздела <b>4.2</b> : __	Всего разделов: __	Всего листов выписки: __
<b>17.06.2021 № 99/2021/399274695</b>			
Кадастровый номер:		<b>63:26:1305012:686</b>	

Номер точки	Координаты, м		Описание закрепления на местности	Средняя квадратическая погрешность определения координат характерных точек границы части земельного участка, м
	X	Y		
1	2	3	4	5
60	416219.04	1380490.09	данные отсутствуют	данные отсутствуют
60	416219.04	1380490.09	данные отсутствуют	данные отсутствуют
61	416243.55	1380425.39	данные отсутствуют	данные отсутствуют
61	416243.55	1380425.39	данные отсутствуют	данные отсутствуют
61	416243.55	1380425.39	данные отсутствуют	данные отсутствуют
62	416308.48	1380277.18	данные отсутствуют	данные отсутствуют
62	416308.48	1380277.18	данные отсутствуют	данные отсутствуют
62	416308.48	1380277.18	данные отсутствуют	данные отсутствуют
62	416308.48	1380277.18	данные отсутствуют	данные отсутствуют
63	416405.24	1380056.48	данные отсутствуют	данные отсутствуют
63	416405.24	1380056.48	данные отсутствуют	данные отсутствуют
63	416405.24	1380056.48	данные отсутствуют	данные отсутствуют
63	416405.24	1380056.48	данные отсутствуют	данные отсутствуют
63	416405.24	1380056.48	данные отсутствуют	данные отсутствуют
64	416418.35	1380062.03	данные отсутствуют	данные отсутствуют
65	416390.01	1380128.5	данные отсутствуют	данные отсутствуют
66	416327.56	1380279.71	данные отсутствуют	данные отсутствуют

Государственный регистратор		ФГИС ЕГРН
полное наименование должности	подпись	инициалы, фамилия

М.П.

Выписка из Единого государственного реестра недвижимости об объекте недвижимости  
Сведения о частях земельного участка

<b>Земельный участок</b>			
(вид объекта недвижимости)			
Лист № ___ Раздела <b>4.2</b>	Всего листов раздела <b>4.2</b> : ___	Всего разделов: ___	Всего листов выписки: ___
<b>17.06.2021 № 99/2021/399274695</b>			
Кадастровый номер:		<b>63:26:1305012:686</b>	

Номер точки	Координаты, м		Описание закрепления на местности	Средняя квадратическая погрешность определения координат характерных точек границы части земельного участка, м
	X	Y		
1	2	3	4	5
67	416303.86	1380344.51	данные отсутствуют	данные отсутствуют
68	416280.85	1380439.02	данные отсутствуют	данные отсутствуют
69	416264.16	1380505.04	данные отсутствуют	данные отсутствуют
70	416253.06	1380550.42	данные отсутствуют	данные отсутствуют
71	416211.49	1380649.4	данные отсутствуют	данные отсутствуют
72	416154.73	1380788.79	данные отсутствуют	данные отсутствуют
73	416044.17	1381068.77	данные отсутствуют	данные отсутствуют
74	416035.81	1381089.2	данные отсутствуют	данные отсутствуют
75	416031.77	1381088.5	данные отсутствуют	данные отсутствуют
76	416040.46	1381067.29	данные отсутствуют	данные отсутствуют
77	416151.02	1380787.31	данные отсутствуют	данные отсутствуют
78	416207.79	1380647.86	данные отсутствуют	данные отсутствуют
79	416249.21	1380549.31	данные отсутствуют	данные отсутствуют
80	416260.28	1380504.06	данные отсутствуют	данные отсутствуют
81	416276.97	1380438.05	данные отсутствуют	данные отсутствуют
82	416300.04	1380343.32	данные отсутствуют	данные отсутствуют
83	416323.84	1380278.22	данные отсутствуют	данные отсутствуют
Государственный регистратор				ФГИС ЕГРН
полное наименование должности			подпись	инициалы, фамилия

М.П.

Выписка из Единого государственного реестра недвижимости об объекте недвижимости  
Сведения о частях земельного участка

<b>Земельный участок</b>			
(вид объекта недвижимости)			
Лист № ____ Раздела <b>4.2</b>	Всего листов раздела <b>4.2</b> : ____	Всего разделов: ____	Всего листов выписки: ____
<b>17.06.2021 № 99/2021/399274695</b>			
Кадастровый номер:		<b>63:26:1305012:686</b>	

Номер точки	Координаты, м		Описание закрепления на местности	Средняя квадратическая погрешность определения координат характерных точек границы части земельного участка, м
	X	Y		
1	2	3	4	5
84	416386.32	1380126.95	данные отсутствуют	данные отсутствуют
85	416414.66	1380060.47	данные отсутствуют	данные отсутствуют
86	416907.89	1381179.84	данные отсутствуют	данные отсутствуют
87	416964.63	1381194.07	данные отсутствуют	данные отсутствуют
88	416826.62	1381190.75	данные отсутствуют	данные отсутствуют
89	416756.18	1381173.42	данные отсутствуют	данные отсутствуют
90	416606.75	1381139.84	данные отсутствуют	данные отсутствуют
91	416460.92	1381103.27	данные отсутствуют	данные отсутствуют
92	416315.31	1381067.71	данные отсутствуют	данные отсутствуют
93	416174.79	1381033.09	данные отсутствуют	данные отсутствуют
94	416027.4	1380995.2	данные отсутствуют	данные отсутствуют
95	416025.7	1380994.65	данные отсутствуют	данные отсутствуют
96	416040.9	1380967.68	данные отсутствуют	данные отсутствуют
97	416182.09	1381003.99	данные отсутствуют	данные отсутствуют
98	416322.48	1381038.58	данные отсутствуют	данные отсутствуют
99	416468.18	1381074.16	данные отсутствуют	данные отсутствуют
100	416613.63	1381110.65	данные отсутствуют	данные отсутствуют
Государственный регистратор				ФГИС ЕГРН
полное наименование должности			подпись	инициалы, фамилия

М.П.

Выписка из Единого государственного реестра недвижимости об объекте недвижимости  
Сведения о частях земельного участка

<b>Земельный участок</b>			
(вид объекта недвижимости)			
Лист № ___ Раздела <b>4.2</b>	Всего листов раздела <b>4.2</b> : ___	Всего разделов: ___	Всего листов выписки: ___
<b>17.06.2021 № 99/2021/399274695</b>			
Кадастровый номер:		<b>63:26:1305012:686</b>	

Номер точки	Координаты, м		Описание закрепления на местности	Средняя квадратическая погрешность определения координат характерных точек границы части земельного участка, м
	X	Y		
1	2	3	4	5
101	416763.2	1381144.25	данные отсутствуют	данные отсутствуют
102	416474.33	1380085.68	данные отсутствуют	данные отсутствуют
103	416377.18	1380307.29	данные отсутствуют	данные отсутствуют
104	416313.01	1380453.73	данные отсутствуют	данные отсутствуют
105	416288.06	1380519.64	данные отсутствуют	данные отсутствуют
106	416268.45	1380560.74	данные отсутствуют	данные отсутствуют
107	416266.01	1380560.86	данные отсутствуют	данные отсутствуют
108	416262.8	1380566.83	данные отсутствуют	данные отсутствуют
109	416223.8	1380651.74	данные отсутствуют	данные отсутствуют
110	416225.57	1380653.1	данные отсутствуют	данные отсутствуют
111	416199.61	1380708.76	данные отсутствуют	данные отсутствуют
112	416131.32	1380856.38	данные отсутствуют	данные отсутствуют
113	416098.6	1380931.29	данные отсутствуют	данные отсутствуют
114	416077.21	1380980.2	данные отсутствуют	данные отсутствуют
115	416028.3	1381087.95	данные отсутствуют	данные отсутствуют
116	416219.04	1380490.1	данные отсутствуют	данные отсутствуют
117	416243.56	1380425.39	данные отсутствуют	данные отсутствуют
Государственный регистратор				ФГИС ЕГРН
полное наименование должности			подпись	инициалы, фамилия

М.П.

Выписка из Единого государственного реестра недвижимости об объекте недвижимости  
Сведения о частях земельного участка

<b>Земельный участок</b>			
<small>(вид объекта недвижимости)</small>			
Лист № ___ Раздела <b>4.2</b>	Всего листов раздела <b>4.2</b> : ___	Всего разделов: ___	Всего листов выписки: ___
<b>17.06.2021 № 99/2021/399274695</b>			
Кадастровый номер:		<b>63:26:1305012:686</b>	

Номер точки	Координаты, м		Описание закрепления на местности	Средняя квадратическая погрешность определения координат характерных точек границы части земельного участка, м
	X	Y		
1	2	3	4	5
118	416308.49	1380277.18	данные отсутствуют	данные отсутствуют
119	416810.22	1380227.61	данные отсутствуют	данные отсутствуют
119	416810.22	1380227.61	данные отсутствуют	данные отсутствуют
120	416903.9	1380329.1	данные отсутствуют	данные отсутствуют
120	416903.9	1380329.1	данные отсутствуют	данные отсутствуют
121	416951.43	1380372.8	данные отсутствуют	данные отсутствуют
121	416951.43	1380372.8	данные отсутствуют	данные отсутствуют
122	416970.59	1380526.57	данные отсутствуют	данные отсутствуют
122	416970.59	1380526.57	данные отсутствуют	данные отсутствуют
123	416834.04	1380401.02	данные отсутствуют	данные отсутствуют
123	416834.04	1380401.02	данные отсутствуют	данные отсутствуют
124	416586.89	1380133.24	данные отсутствуют	данные отсутствуют
124	416586.89	1380133.24	данные отсутствуют	данные отсутствуют
125	416309.31	1380275.28	данные отсутствуют	данные отсутствуют
125	416309.31	1380275.28	данные отсутствуют	данные отсутствуют
126	416624.46	1380616.79	данные отсутствуют	данные отсутствуют
126	416624.46	1380616.79	данные отсутствуют	данные отсутствуют

Государственный регистратор		ФГИС ЕГРН
полное наименование должности	подпись	инициалы, фамилия

М.П.

Выписка из Единого государственного реестра недвижимости об объекте недвижимости  
Сведения о частях земельного участка

<b>Земельный участок</b>			
<small>(вид объекта недвижимости)</small>			
Лист № __ Раздела <b>4.2</b>	Всего листов раздела <b>4.2</b> : __	Всего разделов: __	Всего листов выписки: __
<b>17.06.2021 № 99/2021/399274695</b>			
Кадастровый номер:		<b>63:26:1305012:686</b>	

Номер точки	Координаты, м		Описание закрепления на местности	Средняя квадратическая погрешность определения координат характерных точек границы части земельного участка, м
	X	Y		
1	2	3	4	5
127	416981.35	1380945.13	данные отсутствуют	данные отсутствуют
127	416981.35	1380945.13	данные отсутствуют	данные отсутствуют
128	417059.67	1381006.18	данные отсутствуют	данные отсутствуют
128	417059.67	1381006.18	данные отсутствуют	данные отсутствуют
129	417071.77	1381151.68	данные отсутствуют	данные отсутствуют
130	416909.99	1381025.55	данные отсутствуют	данные отсутствуют
131	416549.58	1380693.89	данные отсутствуют	данные отсутствуют
132	416262.3	1380382.58	данные отсутствуют	данные отсутствуют
133	416451.81	1380134.48	данные отсутствуют	данные отсутствуют
133	416451.81	1380134.48	данные отсутствуют	данные отсутствуют
134	416764.18	1380472.95	данные отсутствуют	данные отсутствуют
134	416764.18	1380472.95	данные отсутствуют	данные отсутствуют
135	417082.24	1380765.46	данные отсутствуют	данные отсутствуют
135	417082.24	1380765.46	данные отсутствуют	данные отсутствуют
136	417111.75	1380919.86	данные отсутствуют	данные отсутствуют
136	417111.75	1380919.86	данные отсутствуют	данные отсутствуют
137	417047.91	1380870.11	данные отсутствуют	данные отсутствуют
Государственный регистратор				ФГИС ЕГРН
полное наименование должности			подпись	инициалы, фамилия

М.П.



Выписка из Единого государственного реестра недвижимости об объекте недвижимости  
Сведения о частях земельного участка

<b>Земельный участок</b>			
(вид объекта недвижимости)			
Лист № __ Раздела <b>4.2</b>	Всего листов раздела <b>4.2</b> : __	Всего разделов: __	Всего листов выписки: __
<b>17.06.2021 № 99/2021/399274695</b>			
Кадастровый номер:		<b>63:26:1305012:686</b>	

Номер точки	Координаты, м		Описание закрепления на местности	Средняя квадратическая погрешность определения координат характерных точек границы части земельного участка, м
	X	Y		
1	2	3	4	5
137	417047.91	1380870.11	данные отсутствуют	данные отсутствуют
138	416694.32	1380544.87	данные отсутствуют	данные отсутствуют
138	416694.32	1380544.87	данные отсутствуют	данные отсутствуют
139	416375.51	1380199.41	данные отсутствуют	данные отсутствуют
139	416375.51	1380199.41	данные отсутствуют	данные отсутствуют
140	416354.39	1380172.46	данные отсутствуют	данные отсутствуют
140	416354.39	1380172.46	данные отсутствуют	данные отсутствуют
141	416400	1380068.43	данные отсутствуют	данные отсутствуют
141	416400	1380068.43	данные отсутствуют	данные отсутствуют
142	417111.13	1380877.53	данные отсутствуют	данные отсутствуют
142	417111.13	1380877.53	данные отсутствуют	данные отсутствуют
143	416903.45	1380602.42	данные отсутствуют	данные отсутствуют
143	416903.45	1380602.42	данные отсутствуют	данные отсутствуют
144	416763.73	1380399.69	данные отсутствуют	данные отсутствуют
144	416763.73	1380399.69	данные отсутствуют	данные отсутствуют
145	416600.51	1380138.99	данные отсутствуют	данные отсутствуют
145	416600.51	1380138.99	данные отсутствуют	данные отсутствуют
Государственный регистратор				ФГИС ЕГРН
полное наименование должности			подпись	инициалы, фамилия

М.П.

Выписка из Единого государственного реестра недвижимости об объекте недвижимости  
**Сведения о частях земельного участка**

<b>Земельный участок</b>			
<small>(вид объекта недвижимости)</small>			
Лист № ___ Раздела <b>4.2</b>	Всего листов раздела <b>4.2</b> : ___	Всего разделов: ___	Всего листов выписки: ___
<b>17.06.2021 № 99/2021/399274695</b>			
Кадастровый номер:		<b>63:26:1305012:686</b>	

Номер точки	Координаты, м		Описание закрепления на местности	Средняя квадратическая погрешность определения координат характерных точек границы части земельного участка, м
	X	Y		
1	2	3	4	5
146	416147.85	1381108.18	данные отсутствуют	данные отсутствуют
146	416147.85	1381108.18	данные отсутствуют	данные отсутствуют
147	416045.53	1380959.74	данные отсутствуют	данные отсутствуют
147	416045.53	1380959.74	данные отсутствуют	данные отсутствуют
148	416929.65	1380283.52	данные отсутствуют	данные отсутствуют
149	416680.84	1380395.33	данные отсутствуют	данные отсутствуют
150	416143.8	1380683.79	данные отсутствуют	данные отсутствуют

Государственный регистратор		ФГИС ЕГРН
полное наименование должности	подпись	инициалы, фамилия

М.П.

Выписка из Единого государственного реестра недвижимости об объекте недвижимости  
Сведения о частях земельного участка

<b>Земельный участок</b>				
<small>(вид объекта недвижимости)</small>				
Лист № __ Раздела <b>4.2</b>		Всего листов раздела <b>4.2</b> : __		Всего разделов: __
Всего листов выписки: __				
<b>17.06.2021 № 99/2021/399274695</b>				
Кадастровый номер:			<b>63:26:1305012:686</b>	
Сведения о характерных точках границы части (частей) земельного участка				
Учетный номер части: 9				
Система координат: МСК-05				
Зона №				
Номер точки	Координаты, м		Описание закрепления на местности	Средняя квадратическая погрешность определения координат характерных точек границы части земельного участка, м
	X	Y		
1	2	3	4	5
1	416922.55	1380275.07	данные отсутствуют	данные отсутствуют
1	416922.55	1380275.07	данные отсутствуют	данные отсутствуют
1	416922.55	1380275.07	данные отсутствуют	данные отсутствуют
1	416922.55	1380275.07	данные отсутствуют	данные отсутствуют
2	416935.75	1380290.77	данные отсутствуют	данные отсутствуют
2	416935.75	1380290.77	данные отсутствуют	данные отсутствуют
2	416935.75	1380290.77	данные отсутствуют	данные отсутствуют
3	416948.77	1380324.84	данные отсутствуют	данные отсутствуют
3	416948.77	1380324.84	данные отсутствуют	данные отсутствуют
3	416948.77	1380324.84	данные отсутствуют	данные отсутствуют
4	416951.98	1380382.67	данные отсутствуют	данные отсутствуют
4	416951.98	1380382.67	данные отсутствуют	данные отсутствуют
4	416951.98	1380382.67	данные отсутствуют	данные отсутствуют
5	416947.44	1380436.75	данные отсутствуют	данные отсутствуют
5	416947.44	1380436.75	данные отсутствуют	данные отсутствуют
5	416947.44	1380436.75	данные отсутствуют	данные отсутствуют
Государственный регистратор			ФГИС ЕГРН	
полное наименование должности			подпись	
			инициалы, фамилия	

М.П.

Выписка из Единого государственного реестра недвижимости об объекте недвижимости  
Сведения о частях земельного участка

<b>Земельный участок</b>			
(вид объекта недвижимости)			
Лист № ___ Раздела <b>4.2</b>	Всего листов раздела <b>4.2</b> : ___	Всего разделов: ___	Всего листов выписки: ___
<b>17.06.2021 № 99/2021/399274695</b>			
Кадастровый номер:		<b>63:26:1305012:686</b>	

Номер точки	Координаты, м		Описание закрепления на местности	Средняя квадратическая погрешность определения координат характерных точек границы части земельного участка, м
	X	Y		
1	2	3	4	5
6	416951.35	1380474.79	данные отсутствуют	данные отсутствуют
6	416951.35	1380474.79	данные отсутствуют	данные отсутствуют
6	416951.35	1380474.79	данные отсутствуют	данные отсутствуют
7	416958.02	1380503.16	данные отсутствуют	данные отсутствуют
7	416958.02	1380503.16	данные отсутствуют	данные отсутствуют
7	416958.02	1380503.16	данные отсутствуют	данные отсутствуют
8	416971.38	1380528.05	данные отсутствуют	данные отсутствуют
8	416971.38	1380528.05	данные отсутствуют	данные отсутствуют
8	416971.38	1380528.05	данные отсутствуют	данные отсутствуют
9	416996.81	1380553.26	данные отсутствуют	данные отсутствуют
9	416996.81	1380553.26	данные отсутствуют	данные отсутствуют
9	416996.81	1380553.26	данные отсутствуют	данные отсутствуют
10	417013.58	1380579.55	данные отсутствуют	данные отсутствуют
10	417013.58	1380579.55	данные отсутствуют	данные отсутствуют
10	417013.58	1380579.55	данные отсутствуют	данные отсутствуют
11	417027.13	1380617.94	данные отсутствуют	данные отсутствуют
11	417027.13	1380617.94	данные отсутствуют	данные отсутствуют

Государственный регистратор		ФГИС ЕГРН
полное наименование должности	подпись	инициалы, фамилия

М.П.

Выписка из Единого государственного реестра недвижимости об объекте недвижимости  
Сведения о частях земельного участка

<b>Земельный участок</b>			
(вид объекта недвижимости)			
Лист № __ Раздела <b>4.2</b>	Всего листов раздела <b>4.2</b> : __	Всего разделов: __	Всего листов выписки: __
<b>17.06.2021 № 99/2021/399274695</b>			
Кадастровый номер:		<b>63:26:1305012:686</b>	

Номер точки	Координаты, м		Описание закрепления на местности	Средняя квадратическая погрешность определения координат характерных точек границы части земельного участка, м
	X	Y		
1	2	3	4	5
11	417027.13	1380617.94	данные отсутствуют	данные отсутствуют
12	417042.5	1380648.1	данные отсутствуют	данные отсутствуют
12	417042.5	1380648.1	данные отсутствуют	данные отсутствуют
12	417042.5	1380648.1	данные отсутствуют	данные отсутствуют
13	417061.64	1380671.47	данные отсутствуют	данные отсутствуют
13	417061.64	1380671.47	данные отсутствуют	данные отсутствуют
13	417061.64	1380671.47	данные отсутствуют	данные отсутствуют
14	417074.95	1380692.51	данные отсутствуют	данные отсутствуют
14	417074.95	1380692.51	данные отсутствуют	данные отсутствуют
14	417074.95	1380692.51	данные отсутствуют	данные отсутствуют
15	417081.67	1380724.73	данные отсутствуют	данные отсутствуют
15	417081.67	1380724.73	данные отсутствуют	данные отсутствуют
15	417081.67	1380724.73	данные отсутствуют	данные отсутствуют
16	417082.17	1380760.41	данные отсутствуют	данные отсутствуют
16	417082.17	1380760.41	данные отсутствуют	данные отсутствуют
16	417082.17	1380760.41	данные отсутствуют	данные отсутствуют
17	417082.65	1380794.16	данные отсутствуют	данные отсутствуют

Государственный регистратор		ФГИС ЕГРН
полное наименование должности	подпись	инициалы, фамилия

М.П.

Выписка из Единого государственного реестра недвижимости об объекте недвижимости  
Сведения о частях земельного участка

<b>Земельный участок</b>			
(вид объекта недвижимости)			
Лист № __ Раздела <b>4.2</b>	Всего листов раздела <b>4.2</b> : __	Всего разделов: __	Всего листов выписки: __
<b>17.06.2021 № 99/2021/399274695</b>			
Кадастровый номер:		<b>63:26:1305012:686</b>	

Номер точки	Координаты, м		Описание закрепления на местности	Средняя квадратическая погрешность определения координат характерных точек границы части земельного участка, м
	X	Y		
1	2	3	4	5
17	417082.65	1380794.16	данные отсутствуют	данные отсутствуют
17	417082.65	1380794.16	данные отсутствуют	данные отсутствуют
18	417096.75	1380837.37	данные отсутствуют	данные отсутствуют
18	417096.75	1380837.37	данные отсутствуют	данные отсутствуют
18	417096.75	1380837.37	данные отсутствуют	данные отсутствуют
19	417106.25	1380861.84	данные отсутствуют	данные отсутствуют
19	417106.25	1380861.84	данные отсутствуют	данные отсутствуют
19	417106.25	1380861.84	данные отсутствуют	данные отсутствуют
20	417112.82	1380882.96	данные отсутствуют	данные отсутствуют
20	417112.82	1380882.96	данные отсутствуют	данные отсутствуют
20	417112.82	1380882.96	данные отсутствуют	данные отсутствуют
21	417114.58	1380905.61	данные отсутствуют	данные отсутствуют
21	417114.58	1380905.61	данные отсутствуют	данные отсутствуют
21	417114.58	1380905.61	данные отсутствуют	данные отсутствуют
22	417108.73	1380935.11	данные отсутствуют	данные отсутствуют
22	417108.73	1380935.11	данные отсутствуют	данные отсутствуют
22	417108.73	1380935.11	данные отсутствуют	данные отсутствуют
Государственный регистратор				ФГИС ЕГРН
полное наименование должности			подпись	инициалы, фамилия

М.П.

Выписка из Единого государственного реестра недвижимости об объекте недвижимости  
Сведения о частях земельного участка

<b>Земельный участок</b>			
(вид объекта недвижимости)			
Лист № __ Раздела <b>4.2</b>	Всего листов раздела <b>4.2</b> : __	Всего разделов: __	Всего листов выписки: __
<b>17.06.2021 № 99/2021/399274695</b>			
Кадастровый номер:		<b>63:26:1305012:686</b>	

Номер точки	Координаты, м		Описание закрепления на местности	Средняя квадратическая погрешность определения координат характерных точек границы части земельного участка, м
	X	Y		
1	2	3	4	5
23	417090.37	1380966.71	данные отсутствуют	данные отсутствуют
23	417090.37	1380966.71	данные отсутствуют	данные отсутствуют
23	417090.37	1380966.71	данные отсутствуют	данные отсутствуют
24	417068.11	1380995.02	данные отсутствуют	данные отсутствуют
24	417068.11	1380995.02	данные отсутствуют	данные отсутствуют
24	417068.11	1380995.02	данные отсутствуют	данные отсутствуют
25	417054.85	1381012.56	данные отсутствуют	данные отсутствуют
25	417054.85	1381012.56	данные отсутствуют	данные отсутствуют
25	417054.85	1381012.56	данные отсутствуют	данные отсутствуют
26	417048.87	1381032.42	данные отсутствуют	данные отсутствуют
26	417048.87	1381032.42	данные отсутствуют	данные отсутствуют
26	417048.87	1381032.42	данные отсутствуют	данные отсутствуют
27	417045.22	1381047.42	данные отсутствуют	данные отсутствуют
27	417045.22	1381047.42	данные отсутствуют	данные отсутствуют
27	417045.22	1381047.42	данные отсутствуют	данные отсутствуют
28	417044.11	1381071.54	данные отсутствуют	данные отсутствуют
28	417044.11	1381071.54	данные отсутствуют	данные отсутствуют
Государственный регистратор				ФГИС ЕГРН
полное наименование должности			подпись	инициалы, фамилия

М.П.

Выписка из Единого государственного реестра недвижимости об объекте недвижимости  
Сведения о частях земельного участка

<b>Земельный участок</b>			
(вид объекта недвижимости)			
Лист № __ Раздела <b>4.2</b>	Всего листов раздела <b>4.2</b> : __	Всего разделов: __	Всего листов выписки: __
<b>17.06.2021 № 99/2021/399274695</b>			
Кадастровый номер:		<b>63:26:1305012:686</b>	

Номер точки	Координаты, м		Описание закрепления на местности	Средняя квадратическая погрешность определения координат характерных точек границы части земельного участка, м
	X	Y		
1	2	3	4	5
28	417044.11	1381071.54	данные отсутствуют	данные отсутствуют
29	417057.95	1381094.98	данные отсутствуют	данные отсутствуют
29	417057.95	1381094.98	данные отсутствуют	данные отсутствуют
29	417057.95	1381094.98	данные отсутствуют	данные отсутствуют
30	417072.8	1381121.79	данные отсутствуют	данные отсутствуют
30	417072.8	1381121.79	данные отсутствуют	данные отсутствуют
30	417072.8	1381121.79	данные отсутствуют	данные отсутствуют
31	417072.85	1381147.65	данные отсутствуют	данные отсутствуют
31	417072.85	1381147.65	данные отсутствуют	данные отсутствуют
31	417072.85	1381147.65	данные отсутствуют	данные отсутствуют
32	417065.97	1381173.3	данные отсутствуют	данные отсутствуют
32	417065.97	1381173.3	данные отсутствуют	данные отсутствуют
33	417051.83	1381196.17	данные отсутствуют	данные отсутствуют
33	417051.83	1381196.17	данные отсутствуют	данные отсутствуют
34	416792.42	1381189.93	данные отсутствуют	данные отсутствуют
34	416792.42	1381189.93	данные отсутствуют	данные отсутствуют
35	416282.33	1381130.94	данные отсутствуют	данные отсутствуют

Государственный регистратор		ФГИС ЕГРН
полное наименование должности	подпись	инициалы, фамилия

М.П.



Выписка из Единого государственного реестра недвижимости об объекте недвижимости  
Сведения о частях земельного участка

<b>Земельный участок</b>			
(вид объекта недвижимости)			
Лист № __ Раздела <b>4.2</b>	Всего листов раздела <b>4.2</b> : __	Всего разделов: __	Всего листов выписки: __
<b>17.06.2021 № 99/2021/399274695</b>			
Кадастровый номер:		<b>63:26:1305012:686</b>	

Номер точки	Координаты, м		Описание закрепления на местности	Средняя квадратическая погрешность определения координат характерных точек границы части земельного участка, м
	X	Y		
1	2	3	4	5
35	416282.33	1381130.94	данные отсутствуют	данные отсутствуют
36	415990.84	1381081.61	данные отсутствуют	данные отсутствуют
36	415990.84	1381081.61	данные отсутствуют	данные отсутствуют
36	415990.84	1381081.61	данные отсутствуют	данные отсутствуют
37	415995.36	1381067.42	данные отсутствуют	данные отсутствуют
37	415995.36	1381067.42	данные отсутствуют	данные отсутствуют
37	415995.36	1381067.42	данные отсутствуют	данные отсутствуют
38	416011.34	1381024.28	данные отсутствуют	данные отсутствуют
38	416011.34	1381024.28	данные отсутствуют	данные отсутствуют
38	416011.34	1381024.28	данные отсутствуют	данные отсутствуют
39	416029.62	1380986.38	данные отсутствуют	данные отсутствуют
39	416029.62	1380986.38	данные отсутствуют	данные отсутствуют
39	416029.62	1380986.38	данные отсутствуют	данные отсутствуют
39	416029.62	1380986.38	данные отсутствуют	данные отсутствуют
40	416045.78	1380959.33	данные отсутствуют	данные отсутствуют
40	416045.78	1380959.33	данные отсутствуют	данные отсутствуют
40	416045.78	1380959.33	данные отсутствуют	данные отсутствуют
Государственный регистратор				ФГИС ЕГРН
полное наименование должности			подпись	инициалы, фамилия

М.П.

Выписка из Единого государственного реестра недвижимости об объекте недвижимости  
Сведения о частях земельного участка

<b>Земельный участок</b>			
<small>(вид объекта недвижимости)</small>			
Лист № __ Раздела <b>4.2</b>	Всего листов раздела <b>4.2</b> : __	Всего разделов: __	Всего листов выписки: __
<b>17.06.2021 № 99/2021/399274695</b>			
Кадастровый номер:		<b>63:26:1305012:686</b>	

Номер точки	Координаты, м		Описание закрепления на местности	Средняя квадратическая погрешность определения координат характерных точек границы части земельного участка, м
	X	Y		
1	2	3	4	5
41	416060.04	1380937.57	данные отсутствуют	данные отсутствуют
41	416060.04	1380937.57	данные отсутствуют	данные отсутствуют
41	416060.04	1380937.57	данные отсутствуют	данные отсутствуют
42	416070.87	1380915.72	данные отсутствуют	данные отсутствуют
42	416070.87	1380915.72	данные отсутствуют	данные отсутствуют
42	416070.87	1380915.72	данные отсутствуют	данные отсутствуют
43	416074.36	1380907.17	данные отсутствуют	данные отсутствуют
43	416074.36	1380907.17	данные отсутствуют	данные отсутствуют
43	416074.36	1380907.17	данные отсутствуют	данные отсутствуют
44	416078.85	1380890.59	данные отсутствуют	данные отсутствуют
44	416078.85	1380890.59	данные отсутствуют	данные отсутствуют
44	416078.85	1380890.59	данные отсутствуют	данные отсутствуют
45	416083.16	1380867.35	данные отсутствуют	данные отсутствуют
45	416083.16	1380867.35	данные отсутствуют	данные отсутствуют
45	416083.16	1380867.35	данные отсутствуют	данные отсутствуют
46	416087.9	1380835.52	данные отсутствуют	данные отсутствуют
46	416087.9	1380835.52	данные отсутствуют	данные отсутствуют

Государственный регистратор		ФГИС ЕГРН
полное наименование должности	подпись	инициалы, фамилия

М.П.

Выписка из Единого государственного реестра недвижимости об объекте недвижимости  
Сведения о частях земельного участка

<b>Земельный участок</b>			
(вид объекта недвижимости)			
Лист № __ Раздела <b>4.2</b>	Всего листов раздела <b>4.2</b> : __	Всего разделов: __	Всего листов выписки: __
<b>17.06.2021 № 99/2021/399274695</b>			
Кадастровый номер:		<b>63:26:1305012:686</b>	

Номер точки	Координаты, м		Описание закрепления на местности	Средняя квадратическая погрешность определения координат характерных точек границы части земельного участка, м
	X	Y		
1	2	3	4	5
46	416087.9	1380835.52	данные отсутствуют	данные отсутствуют
47	416094.87	1380798.53	данные отсутствуют	данные отсутствуют
47	416094.87	1380798.53	данные отсутствуют	данные отсутствуют
47	416094.87	1380798.53	данные отсутствуют	данные отсутствуют
48	416108.7	1380758.04	данные отсутствуют	данные отсутствуют
48	416108.7	1380758.04	данные отсутствуют	данные отсутствуют
48	416108.7	1380758.04	данные отсутствуют	данные отсутствуют
49	416132.22	1380708.08	данные отсутствуют	данные отсутствуют
49	416132.22	1380708.08	данные отсутствуют	данные отсутствуют
49	416132.22	1380708.08	данные отсутствуют	данные отсутствуют
50	416156.31	1380657.55	данные отсутствуют	данные отсутствуют
50	416156.31	1380657.55	данные отсутствуют	данные отсутствуют
50	416156.31	1380657.55	данные отсутствуют	данные отсутствуют
50	416156.31	1380657.55	данные отсутствуют	данные отсутствуют
51	416167	1380641.89	данные отсутствуют	данные отсутствуют
51	416167	1380641.89	данные отсутствуют	данные отсутствуют
51	416167	1380641.89	данные отсутствуют	данные отсутствуют

Государственный регистратор		ФГИС ЕГРН
полное наименование должности	подпись	инициалы, фамилия

М.П.

Выписка из Единого государственного реестра недвижимости об объекте недвижимости  
Сведения о частях земельного участка

<b>Земельный участок</b>			
<small>(вид объекта недвижимости)</small>			
Лист № __ Раздела <b>4.2</b>	Всего листов раздела <b>4.2</b> : __	Всего разделов: __	Всего листов выписки: __
<b>17.06.2021 № 99/2021/399274695</b>			
Кадастровый номер:		<b>63:26:1305012:686</b>	

Номер точки	Координаты, м		Описание закрепления на местности	Средняя квадратическая погрешность определения координат характерных точек границы части земельного участка, м
	X	Y		
1	2	3	4	5
51	416167	1380641.89	данные отсутствуют	данные отсутствуют
52	416187.39	1380615.65	данные отсутствуют	данные отсутствуют
52	416187.39	1380615.65	данные отсутствуют	данные отсутствуют
52	416187.39	1380615.65	данные отсутствуют	данные отсутствуют
52	416187.39	1380615.65	данные отсутствуют	данные отсутствуют
53	416211.21	1380587.04	данные отсутствуют	данные отсутствуют
53	416211.21	1380587.04	данные отсутствуют	данные отсутствуют
53	416211.21	1380587.04	данные отсутствуют	данные отсутствуют
53	416211.21	1380587.04	данные отсутствуют	данные отсутствуют
54	416231.17	1380565.31	данные отсутствуют	данные отсутствуют
54	416231.17	1380565.31	данные отсутствуют	данные отсутствуют
54	416231.17	1380565.31	данные отсутствуют	данные отсутствуют
54	416231.17	1380565.31	данные отсутствуют	данные отсутствуют
55	416238.18	1380553.27	данные отсутствуют	данные отсутствуют
55	416238.18	1380553.27	данные отсутствуют	данные отсутствуют
55	416238.18	1380553.27	данные отсутствуют	данные отсутствуют
55	416238.18	1380553.27	данные отсутствуют	данные отсутствуют

Государственный регистратор		ФГИС ЕГРН
полное наименование должности	подпись	инициалы, фамилия

М.П.

Выписка из Единого государственного реестра недвижимости об объекте недвижимости  
Сведения о частях земельного участка

<b>Земельный участок</b>			
<small>(вид объекта недвижимости)</small>			
Лист № __ Раздела <b>4.2</b>	Всего листов раздела <b>4.2</b> : __	Всего разделов: __	Всего листов выписки: __
<b>17.06.2021 № 99/2021/399274695</b>			
Кадастровый номер:		<b>63:26:1305012:686</b>	

Номер точки	Координаты, м		Описание закрепления на местности	Средняя квадратическая погрешность определения координат характерных точек границы части земельного участка, м
	X	Y		
1	2	3	4	5
56	416236.2	1380541.26	данные отсутствуют	данные отсутствуют
56	416236.2	1380541.26	данные отсутствуют	данные отсутствуют
56	416236.2	1380541.26	данные отсутствуют	данные отсутствуют
56	416236.2	1380541.26	данные отсутствуют	данные отсутствуют
57	416230.69	1380528.86	данные отсутствуют	данные отсутствуют
57	416230.69	1380528.86	данные отсутствуют	данные отсутствуют
57	416230.69	1380528.86	данные отсутствуют	данные отсутствуют
57	416230.69	1380528.86	данные отсутствуют	данные отсутствуют
58	416214.58	1380516.11	данные отсутствуют	данные отсутствуют
58	416214.58	1380516.11	данные отсутствуют	данные отсутствуют
58	416214.58	1380516.11	данные отсутствуют	данные отсутствуют
58	416214.58	1380516.11	данные отсутствуют	данные отсутствуют
59	416207.68	1380513.82	данные отсутствуют	данные отсутствуют
59	416207.68	1380513.82	данные отсутствуют	данные отсутствуют
59	416207.68	1380513.82	данные отсутствуют	данные отсутствуют
59	416207.68	1380513.82	данные отсутствуют	данные отсутствуют
60	416219.04	1380490.09	данные отсутствуют	данные отсутствуют

Государственный регистратор		ФГИС ЕГРН
полное наименование должности	подпись	инициалы, фамилия

М.П.

Выписка из Единого государственного реестра недвижимости об объекте недвижимости  
Сведения о частях земельного участка

<b>Земельный участок</b>			
(вид объекта недвижимости)			
Лист № __ Раздела <b>4.2</b>	Всего листов раздела <b>4.2</b> : __	Всего разделов: __	Всего листов выписки: __
<b>17.06.2021 № 99/2021/399274695</b>			
Кадастровый номер:		<b>63:26:1305012:686</b>	

Номер точки	Координаты, м		Описание закрепления на местности	Средняя квадратическая погрешность определения координат характерных точек границы части земельного участка, м
	X	Y		
1	2	3	4	5
60	416219.04	1380490.09	данные отсутствуют	данные отсутствуют
60	416219.04	1380490.09	данные отсутствуют	данные отсутствуют
61	416243.55	1380425.39	данные отсутствуют	данные отсутствуют
61	416243.55	1380425.39	данные отсутствуют	данные отсутствуют
61	416243.55	1380425.39	данные отсутствуют	данные отсутствуют
62	416308.48	1380277.18	данные отсутствуют	данные отсутствуют
62	416308.48	1380277.18	данные отсутствуют	данные отсутствуют
62	416308.48	1380277.18	данные отсутствуют	данные отсутствуют
62	416308.48	1380277.18	данные отсутствуют	данные отсутствуют
63	416405.24	1380056.48	данные отсутствуют	данные отсутствуют
63	416405.24	1380056.48	данные отсутствуют	данные отсутствуют
63	416405.24	1380056.48	данные отсутствуют	данные отсутствуют
63	416405.24	1380056.48	данные отсутствуют	данные отсутствуют
63	416405.24	1380056.48	данные отсутствуют	данные отсутствуют
64	416418.35	1380062.03	данные отсутствуют	данные отсутствуют
65	416390.01	1380128.5	данные отсутствуют	данные отсутствуют
66	416327.56	1380279.71	данные отсутствуют	данные отсутствуют

Государственный регистратор		ФГИС ЕГРН
полное наименование должности	подпись	инициалы, фамилия

М.П.

Выписка из Единого государственного реестра недвижимости об объекте недвижимости  
Сведения о частях земельного участка

<b>Земельный участок</b>			
<small>(вид объекта недвижимости)</small>			
Лист № ___ Раздела <b>4.2</b>	Всего листов раздела <b>4.2</b> : ___	Всего разделов: ___	Всего листов выписки: ___
<b>17.06.2021 № 99/2021/399274695</b>			
Кадастровый номер:		<b>63:26:1305012:686</b>	

Номер точки	Координаты, м		Описание закрепления на местности	Средняя квадратическая погрешность определения координат характерных точек границы части земельного участка, м
	X	Y		
1	2	3	4	5
67	416303.86	1380344.51	данные отсутствуют	данные отсутствуют
68	416280.85	1380439.02	данные отсутствуют	данные отсутствуют
69	416264.16	1380505.04	данные отсутствуют	данные отсутствуют
70	416253.06	1380550.42	данные отсутствуют	данные отсутствуют
71	416211.49	1380649.4	данные отсутствуют	данные отсутствуют
72	416154.73	1380788.79	данные отсутствуют	данные отсутствуют
73	416044.17	1381068.77	данные отсутствуют	данные отсутствуют
74	416035.81	1381089.2	данные отсутствуют	данные отсутствуют
75	416031.77	1381088.5	данные отсутствуют	данные отсутствуют
76	416040.46	1381067.29	данные отсутствуют	данные отсутствуют
77	416151.02	1380787.31	данные отсутствуют	данные отсутствуют
78	416207.79	1380647.86	данные отсутствуют	данные отсутствуют
79	416249.21	1380549.31	данные отсутствуют	данные отсутствуют
80	416260.28	1380504.06	данные отсутствуют	данные отсутствуют
81	416276.97	1380438.05	данные отсутствуют	данные отсутствуют
82	416300.04	1380343.32	данные отсутствуют	данные отсутствуют
83	416323.84	1380278.22	данные отсутствуют	данные отсутствуют

Государственный регистратор		ФГИС ЕГРН
полное наименование должности	подпись	инициалы, фамилия

М.П.

Выписка из Единого государственного реестра недвижимости об объекте недвижимости  
Сведения о частях земельного участка

<b>Земельный участок</b>			
(вид объекта недвижимости)			
Лист № ___ Раздела <b>4.2</b>	Всего листов раздела <b>4.2</b> : ___	Всего разделов: ___	Всего листов выписки: ___
<b>17.06.2021 № 99/2021/399274695</b>			
Кадастровый номер:		<b>63:26:1305012:686</b>	

Номер точки	Координаты, м		Описание закрепления на местности	Средняя квадратическая погрешность определения координат характерных точек границы части земельного участка, м
	X	Y		
1	2	3	4	5
84	416386.32	1380126.95	данные отсутствуют	данные отсутствуют
85	416414.66	1380060.47	данные отсутствуют	данные отсутствуют
86	416907.89	1381179.84	данные отсутствуют	данные отсутствуют
87	416964.63	1381194.07	данные отсутствуют	данные отсутствуют
88	416826.62	1381190.75	данные отсутствуют	данные отсутствуют
89	416756.18	1381173.42	данные отсутствуют	данные отсутствуют
90	416606.75	1381139.84	данные отсутствуют	данные отсутствуют
91	416460.92	1381103.27	данные отсутствуют	данные отсутствуют
92	416315.31	1381067.71	данные отсутствуют	данные отсутствуют
93	416174.79	1381033.09	данные отсутствуют	данные отсутствуют
94	416027.4	1380995.2	данные отсутствуют	данные отсутствуют
95	416025.7	1380994.65	данные отсутствуют	данные отсутствуют
96	416040.9	1380967.68	данные отсутствуют	данные отсутствуют
97	416182.09	1381003.99	данные отсутствуют	данные отсутствуют
98	416322.48	1381038.58	данные отсутствуют	данные отсутствуют
99	416468.18	1381074.16	данные отсутствуют	данные отсутствуют
100	416613.63	1381110.65	данные отсутствуют	данные отсутствуют
Государственный регистратор				ФГИС ЕГРН
полное наименование должности			подпись	инициалы, фамилия

М.П.



Выписка из Единого государственного реестра недвижимости об объекте недвижимости  
Сведения о частях земельного участка

<b>Земельный участок</b>			
(вид объекта недвижимости)			
Лист № ___ Раздела <b>4.2</b>	Всего листов раздела <b>4.2</b> : ___	Всего разделов: ___	Всего листов выписки: ___
<b>17.06.2021 № 99/2021/399274695</b>			
Кадастровый номер:		<b>63:26:1305012:686</b>	

Номер точки	Координаты, м		Описание закрепления на местности	Средняя квадратическая погрешность определения координат характерных точек границы части земельного участка, м
	X	Y		
1	2	3	4	5
101	416763.2	1381144.25	данные отсутствуют	данные отсутствуют
102	416474.33	1380085.68	данные отсутствуют	данные отсутствуют
103	416377.18	1380307.29	данные отсутствуют	данные отсутствуют
104	416313.01	1380453.73	данные отсутствуют	данные отсутствуют
105	416288.06	1380519.64	данные отсутствуют	данные отсутствуют
106	416268.45	1380560.74	данные отсутствуют	данные отсутствуют
107	416266.01	1380560.86	данные отсутствуют	данные отсутствуют
108	416262.8	1380566.83	данные отсутствуют	данные отсутствуют
109	416223.8	1380651.74	данные отсутствуют	данные отсутствуют
110	416225.57	1380653.1	данные отсутствуют	данные отсутствуют
111	416199.61	1380708.76	данные отсутствуют	данные отсутствуют
112	416131.32	1380856.38	данные отсутствуют	данные отсутствуют
113	416098.6	1380931.29	данные отсутствуют	данные отсутствуют
114	416077.21	1380980.2	данные отсутствуют	данные отсутствуют
115	416028.3	1381087.95	данные отсутствуют	данные отсутствуют
116	416219.04	1380490.1	данные отсутствуют	данные отсутствуют
117	416243.56	1380425.39	данные отсутствуют	данные отсутствуют
Государственный регистратор				ФГИС ЕГРН
полное наименование должности			подпись	инициалы, фамилия

М.П.

Выписка из Единого государственного реестра недвижимости об объекте недвижимости  
Сведения о частях земельного участка

<b>Земельный участок</b>			
<small>(вид объекта недвижимости)</small>			
Лист № __ Раздела <b>4.2</b>	Всего листов раздела <b>4.2</b> : __	Всего разделов: __	Всего листов выписки: __
<b>17.06.2021 № 99/2021/399274695</b>			
Кадастровый номер:		<b>63:26:1305012:686</b>	

Номер точки	Координаты, м		Описание закрепления на местности	Средняя квадратическая погрешность определения координат характерных точек границы части земельного участка, м
	X	Y		
1	2	3	4	5
118	416308.49	1380277.18	данные отсутствуют	данные отсутствуют
119	416810.22	1380227.61	данные отсутствуют	данные отсутствуют
119	416810.22	1380227.61	данные отсутствуют	данные отсутствуют
120	416903.9	1380329.1	данные отсутствуют	данные отсутствуют
120	416903.9	1380329.1	данные отсутствуют	данные отсутствуют
121	416951.43	1380372.8	данные отсутствуют	данные отсутствуют
121	416951.43	1380372.8	данные отсутствуют	данные отсутствуют
122	416970.59	1380526.57	данные отсутствуют	данные отсутствуют
122	416970.59	1380526.57	данные отсутствуют	данные отсутствуют
123	416834.04	1380401.02	данные отсутствуют	данные отсутствуют
123	416834.04	1380401.02	данные отсутствуют	данные отсутствуют
124	416586.89	1380133.24	данные отсутствуют	данные отсутствуют
124	416586.89	1380133.24	данные отсутствуют	данные отсутствуют
125	416309.31	1380275.28	данные отсутствуют	данные отсутствуют
125	416309.31	1380275.28	данные отсутствуют	данные отсутствуют
126	416624.46	1380616.79	данные отсутствуют	данные отсутствуют
126	416624.46	1380616.79	данные отсутствуют	данные отсутствуют
Государственный регистратор				ФГИС ЕГРН
полное наименование должности			подпись	инициалы, фамилия

М.П.

Выписка из Единого государственного реестра недвижимости об объекте недвижимости  
Сведения о частях земельного участка

<b>Земельный участок</b>			
<small>(вид объекта недвижимости)</small>			
Лист № __ Раздела <b>4.2</b>	Всего листов раздела <b>4.2</b> : __	Всего разделов: __	Всего листов выписки: __
<b>17.06.2021 № 99/2021/399274695</b>			
Кадастровый номер:		<b>63:26:1305012:686</b>	

Номер точки	Координаты, м		Описание закрепления на местности	Средняя квадратическая погрешность определения координат характерных точек границы части земельного участка, м
	X	Y		
1	2	3	4	5
127	416981.35	1380945.13	данные отсутствуют	данные отсутствуют
127	416981.35	1380945.13	данные отсутствуют	данные отсутствуют
128	417059.67	1381006.18	данные отсутствуют	данные отсутствуют
128	417059.67	1381006.18	данные отсутствуют	данные отсутствуют
129	417071.77	1381151.68	данные отсутствуют	данные отсутствуют
130	416909.99	1381025.55	данные отсутствуют	данные отсутствуют
131	416549.58	1380693.89	данные отсутствуют	данные отсутствуют
132	416262.3	1380382.58	данные отсутствуют	данные отсутствуют
133	416451.81	1380134.48	данные отсутствуют	данные отсутствуют
133	416451.81	1380134.48	данные отсутствуют	данные отсутствуют
134	416764.18	1380472.95	данные отсутствуют	данные отсутствуют
134	416764.18	1380472.95	данные отсутствуют	данные отсутствуют
135	417082.24	1380765.46	данные отсутствуют	данные отсутствуют
135	417082.24	1380765.46	данные отсутствуют	данные отсутствуют
136	417111.75	1380919.86	данные отсутствуют	данные отсутствуют
136	417111.75	1380919.86	данные отсутствуют	данные отсутствуют
137	417047.91	1380870.11	данные отсутствуют	данные отсутствуют

Государственный регистратор		ФГИС ЕГРН
полное наименование должности	подпись	инициалы, фамилия

М.П.

Выписка из Единого государственного реестра недвижимости об объекте недвижимости  
Сведения о частях земельного участка

<b>Земельный участок</b>			
(вид объекта недвижимости)			
Лист № __ Раздела <b>4.2</b>	Всего листов раздела <b>4.2</b> : __	Всего разделов: __	Всего листов выписки: __
<b>17.06.2021 № 99/2021/399274695</b>			
Кадастровый номер:		<b>63:26:1305012:686</b>	

Номер точки	Координаты, м		Описание закрепления на местности	Средняя квадратическая погрешность определения координат характерных точек границы части земельного участка, м
	X	Y		
1	2	3	4	5
137	417047.91	1380870.11	данные отсутствуют	данные отсутствуют
138	416694.32	1380544.87	данные отсутствуют	данные отсутствуют
138	416694.32	1380544.87	данные отсутствуют	данные отсутствуют
139	416375.51	1380199.41	данные отсутствуют	данные отсутствуют
139	416375.51	1380199.41	данные отсутствуют	данные отсутствуют
140	416354.39	1380172.46	данные отсутствуют	данные отсутствуют
140	416354.39	1380172.46	данные отсутствуют	данные отсутствуют
141	416400	1380068.43	данные отсутствуют	данные отсутствуют
141	416400	1380068.43	данные отсутствуют	данные отсутствуют
142	417111.13	1380877.53	данные отсутствуют	данные отсутствуют
142	417111.13	1380877.53	данные отсутствуют	данные отсутствуют
143	416903.45	1380602.42	данные отсутствуют	данные отсутствуют
143	416903.45	1380602.42	данные отсутствуют	данные отсутствуют
144	416763.73	1380399.69	данные отсутствуют	данные отсутствуют
144	416763.73	1380399.69	данные отсутствуют	данные отсутствуют
145	416600.51	1380138.99	данные отсутствуют	данные отсутствуют
145	416600.51	1380138.99	данные отсутствуют	данные отсутствуют
Государственный регистратор				ФГИС ЕГРН
полное наименование должности			подпись	инициалы, фамилия

М.П.

Выписка из Единого государственного реестра недвижимости об объекте недвижимости  
**Сведения о частях земельного участка**

<b>Земельный участок</b>			
<small>(вид объекта недвижимости)</small>			
Лист № __ Раздела <b>4.2</b>	Всего листов раздела <b>4.2</b> : __	Всего разделов: __	Всего листов выписки: __
<b>17.06.2021 № 99/2021/399274695</b>			
Кадастровый номер:		<b>63:26:1305012:686</b>	

Номер точки	Координаты, м		Описание закрепления на местности	Средняя квадратическая погрешность определения координат характерных точек границы части земельного участка, м
	X	Y		
1	2	3	4	5
146	416147.85	1381108.18	данные отсутствуют	данные отсутствуют
146	416147.85	1381108.18	данные отсутствуют	данные отсутствуют
147	416045.53	1380959.74	данные отсутствуют	данные отсутствуют
147	416045.53	1380959.74	данные отсутствуют	данные отсутствуют
148	416929.65	1380283.52	данные отсутствуют	данные отсутствуют
149	416680.84	1380395.33	данные отсутствуют	данные отсутствуют
150	416143.8	1380683.79	данные отсутствуют	данные отсутствуют

Государственный регистратор		ФГИС ЕГРН
полное наименование должности	подпись	инициалы, фамилия

М.П.

Выписка из Единого государственного реестра недвижимости об объекте недвижимости  
Сведения о частях земельного участка

<b>Земельный участок</b>				
<small>(вид объекта недвижимости)</small>				
Лист № __ Раздела <b>4.2</b>		Всего листов раздела <b>4.2</b> : __		Всего разделов: __
Всего листов выписки: __				
<b>17.06.2021 № 99/2021/399274695</b>				
Кадастровый номер:			<b>63:26:1305012:686</b>	
Сведения о характерных точках границы части (частей) земельного участка				
Учетный номер части: 10				
Система координат: МСК-05				
Зона №				
Номер точки	Координаты, м		Описание закрепления на местности	Средняя квадратическая погрешность определения координат характерных точек границы части земельного участка, м
	X	Y		
1	2	3	4	5
1	416922.55	1380275.07	данные отсутствуют	данные отсутствуют
1	416922.55	1380275.07	данные отсутствуют	данные отсутствуют
1	416922.55	1380275.07	данные отсутствуют	данные отсутствуют
1	416922.55	1380275.07	данные отсутствуют	данные отсутствуют
2	416935.75	1380290.77	данные отсутствуют	данные отсутствуют
2	416935.75	1380290.77	данные отсутствуют	данные отсутствуют
2	416935.75	1380290.77	данные отсутствуют	данные отсутствуют
3	416948.77	1380324.84	данные отсутствуют	данные отсутствуют
3	416948.77	1380324.84	данные отсутствуют	данные отсутствуют
3	416948.77	1380324.84	данные отсутствуют	данные отсутствуют
4	416951.98	1380382.67	данные отсутствуют	данные отсутствуют
4	416951.98	1380382.67	данные отсутствуют	данные отсутствуют
4	416951.98	1380382.67	данные отсутствуют	данные отсутствуют
5	416947.44	1380436.75	данные отсутствуют	данные отсутствуют
5	416947.44	1380436.75	данные отсутствуют	данные отсутствуют
5	416947.44	1380436.75	данные отсутствуют	данные отсутствуют
Государственный регистратор			ФГИС ЕГРН	
полное наименование должности			подпись	
			инициалы, фамилия	

М.П.

Выписка из Единого государственного реестра недвижимости об объекте недвижимости  
Сведения о частях земельного участка

<b>Земельный участок</b>			
(вид объекта недвижимости)			
Лист № ___ Раздела <b>4.2</b>	Всего листов раздела <b>4.2</b> : ___	Всего разделов: ___	Всего листов выписки: ___
<b>17.06.2021 № 99/2021/399274695</b>			
Кадастровый номер:		<b>63:26:1305012:686</b>	

Номер точки	Координаты, м		Описание закрепления на местности	Средняя квадратическая погрешность определения координат характерных точек границы части земельного участка, м
	X	Y		
1	2	3	4	5
6	416951.35	1380474.79	данные отсутствуют	данные отсутствуют
6	416951.35	1380474.79	данные отсутствуют	данные отсутствуют
6	416951.35	1380474.79	данные отсутствуют	данные отсутствуют
7	416958.02	1380503.16	данные отсутствуют	данные отсутствуют
7	416958.02	1380503.16	данные отсутствуют	данные отсутствуют
7	416958.02	1380503.16	данные отсутствуют	данные отсутствуют
8	416971.38	1380528.05	данные отсутствуют	данные отсутствуют
8	416971.38	1380528.05	данные отсутствуют	данные отсутствуют
8	416971.38	1380528.05	данные отсутствуют	данные отсутствуют
9	416996.81	1380553.26	данные отсутствуют	данные отсутствуют
9	416996.81	1380553.26	данные отсутствуют	данные отсутствуют
9	416996.81	1380553.26	данные отсутствуют	данные отсутствуют
10	417013.58	1380579.55	данные отсутствуют	данные отсутствуют
10	417013.58	1380579.55	данные отсутствуют	данные отсутствуют
10	417013.58	1380579.55	данные отсутствуют	данные отсутствуют
11	417027.13	1380617.94	данные отсутствуют	данные отсутствуют
11	417027.13	1380617.94	данные отсутствуют	данные отсутствуют

Государственный регистратор		ФГИС ЕГРН
полное наименование должности	подпись	инициалы, фамилия

М.П.

Выписка из Единого государственного реестра недвижимости об объекте недвижимости  
Сведения о частях земельного участка

<b>Земельный участок</b>			
(вид объекта недвижимости)			
Лист № __ Раздела <b>4.2</b>	Всего листов раздела <b>4.2</b> : __	Всего разделов: __	Всего листов выписки: __
<b>17.06.2021 № 99/2021/399274695</b>			
Кадастровый номер:		<b>63:26:1305012:686</b>	

Номер точки	Координаты, м		Описание закрепления на местности	Средняя квадратическая погрешность определения координат характерных точек границы части земельного участка, м
	X	Y		
1	2	3	4	5
11	417027.13	1380617.94	данные отсутствуют	данные отсутствуют
12	417042.5	1380648.1	данные отсутствуют	данные отсутствуют
12	417042.5	1380648.1	данные отсутствуют	данные отсутствуют
12	417042.5	1380648.1	данные отсутствуют	данные отсутствуют
13	417061.64	1380671.47	данные отсутствуют	данные отсутствуют
13	417061.64	1380671.47	данные отсутствуют	данные отсутствуют
13	417061.64	1380671.47	данные отсутствуют	данные отсутствуют
14	417074.95	1380692.51	данные отсутствуют	данные отсутствуют
14	417074.95	1380692.51	данные отсутствуют	данные отсутствуют
14	417074.95	1380692.51	данные отсутствуют	данные отсутствуют
15	417081.67	1380724.73	данные отсутствуют	данные отсутствуют
15	417081.67	1380724.73	данные отсутствуют	данные отсутствуют
15	417081.67	1380724.73	данные отсутствуют	данные отсутствуют
16	417082.17	1380760.41	данные отсутствуют	данные отсутствуют
16	417082.17	1380760.41	данные отсутствуют	данные отсутствуют
16	417082.17	1380760.41	данные отсутствуют	данные отсутствуют
17	417082.65	1380794.16	данные отсутствуют	данные отсутствуют

Государственный регистратор		ФГИС ЕГРН
полное наименование должности	подпись	инициалы, фамилия

М.П.



Выписка из Единого государственного реестра недвижимости об объекте недвижимости  
Сведения о частях земельного участка

<b>Земельный участок</b>			
(вид объекта недвижимости)			
Лист № __ Раздела <b>4.2</b>	Всего листов раздела <b>4.2</b> : __	Всего разделов: __	Всего листов выписки: __
<b>17.06.2021 № 99/2021/399274695</b>			
Кадастровый номер:		<b>63:26:1305012:686</b>	

Номер точки	Координаты, м		Описание закрепления на местности	Средняя квадратическая погрешность определения координат характерных точек границы части земельного участка, м
	X	Y		
1	2	3	4	5
17	417082.65	1380794.16	данные отсутствуют	данные отсутствуют
17	417082.65	1380794.16	данные отсутствуют	данные отсутствуют
18	417096.75	1380837.37	данные отсутствуют	данные отсутствуют
18	417096.75	1380837.37	данные отсутствуют	данные отсутствуют
18	417096.75	1380837.37	данные отсутствуют	данные отсутствуют
19	417106.25	1380861.84	данные отсутствуют	данные отсутствуют
19	417106.25	1380861.84	данные отсутствуют	данные отсутствуют
19	417106.25	1380861.84	данные отсутствуют	данные отсутствуют
20	417112.82	1380882.96	данные отсутствуют	данные отсутствуют
20	417112.82	1380882.96	данные отсутствуют	данные отсутствуют
20	417112.82	1380882.96	данные отсутствуют	данные отсутствуют
21	417114.58	1380905.61	данные отсутствуют	данные отсутствуют
21	417114.58	1380905.61	данные отсутствуют	данные отсутствуют
21	417114.58	1380905.61	данные отсутствуют	данные отсутствуют
22	417108.73	1380935.11	данные отсутствуют	данные отсутствуют
22	417108.73	1380935.11	данные отсутствуют	данные отсутствуют
22	417108.73	1380935.11	данные отсутствуют	данные отсутствуют

Государственный регистратор		ФГИС ЕГРН
полное наименование должности	подпись	инициалы, фамилия

М.П.

Выписка из Единого государственного реестра недвижимости об объекте недвижимости  
Сведения о частях земельного участка

<b>Земельный участок</b>			
(вид объекта недвижимости)			
Лист № __ Раздела <b>4.2</b>	Всего листов раздела <b>4.2</b> : __	Всего разделов: __	Всего листов выписки: __
<b>17.06.2021 № 99/2021/399274695</b>			
Кадастровый номер:		<b>63:26:1305012:686</b>	

Номер точки	Координаты, м		Описание закрепления на местности	Средняя квадратическая погрешность определения координат характерных точек границы части земельного участка, м
	X	Y		
1	2	3	4	5
23	417090.37	1380966.71	данные отсутствуют	данные отсутствуют
23	417090.37	1380966.71	данные отсутствуют	данные отсутствуют
23	417090.37	1380966.71	данные отсутствуют	данные отсутствуют
24	417068.11	1380995.02	данные отсутствуют	данные отсутствуют
24	417068.11	1380995.02	данные отсутствуют	данные отсутствуют
24	417068.11	1380995.02	данные отсутствуют	данные отсутствуют
25	417054.85	1381012.56	данные отсутствуют	данные отсутствуют
25	417054.85	1381012.56	данные отсутствуют	данные отсутствуют
25	417054.85	1381012.56	данные отсутствуют	данные отсутствуют
26	417048.87	1381032.42	данные отсутствуют	данные отсутствуют
26	417048.87	1381032.42	данные отсутствуют	данные отсутствуют
26	417048.87	1381032.42	данные отсутствуют	данные отсутствуют
27	417045.22	1381047.42	данные отсутствуют	данные отсутствуют
27	417045.22	1381047.42	данные отсутствуют	данные отсутствуют
27	417045.22	1381047.42	данные отсутствуют	данные отсутствуют
28	417044.11	1381071.54	данные отсутствуют	данные отсутствуют
28	417044.11	1381071.54	данные отсутствуют	данные отсутствуют

Государственный регистратор		ФГИС ЕГРН
полное наименование должности	подпись	инициалы, фамилия

М.П.

Выписка из Единого государственного реестра недвижимости об объекте недвижимости  
Сведения о частях земельного участка

<b>Земельный участок</b>			
(вид объекта недвижимости)			
Лист № __ Раздела <b>4.2</b>	Всего листов раздела <b>4.2</b> : __	Всего разделов: __	Всего листов выписки: __
<b>17.06.2021 № 99/2021/399274695</b>			
Кадастровый номер:		<b>63:26:1305012:686</b>	

Номер точки	Координаты, м		Описание закрепления на местности	Средняя квадратическая погрешность определения координат характерных точек границы части земельного участка, м
	X	Y		
1	2	3	4	5
28	417044.11	1381071.54	данные отсутствуют	данные отсутствуют
29	417057.95	1381094.98	данные отсутствуют	данные отсутствуют
29	417057.95	1381094.98	данные отсутствуют	данные отсутствуют
29	417057.95	1381094.98	данные отсутствуют	данные отсутствуют
30	417072.8	1381121.79	данные отсутствуют	данные отсутствуют
30	417072.8	1381121.79	данные отсутствуют	данные отсутствуют
30	417072.8	1381121.79	данные отсутствуют	данные отсутствуют
31	417072.85	1381147.65	данные отсутствуют	данные отсутствуют
31	417072.85	1381147.65	данные отсутствуют	данные отсутствуют
31	417072.85	1381147.65	данные отсутствуют	данные отсутствуют
32	417065.97	1381173.3	данные отсутствуют	данные отсутствуют
32	417065.97	1381173.3	данные отсутствуют	данные отсутствуют
33	417051.83	1381196.17	данные отсутствуют	данные отсутствуют
33	417051.83	1381196.17	данные отсутствуют	данные отсутствуют
34	416792.42	1381189.93	данные отсутствуют	данные отсутствуют
34	416792.42	1381189.93	данные отсутствуют	данные отсутствуют
35	416282.33	1381130.94	данные отсутствуют	данные отсутствуют

Государственный регистратор		ФГИС ЕГРН
полное наименование должности	подпись	инициалы, фамилия

М.П.

Выписка из Единого государственного реестра недвижимости об объекте недвижимости  
Сведения о частях земельного участка

<b>Земельный участок</b>			
(вид объекта недвижимости)			
Лист № __ Раздела <b>4.2</b>	Всего листов раздела <b>4.2</b> : __	Всего разделов: __	Всего листов выписки: __
<b>17.06.2021 № 99/2021/399274695</b>			
Кадастровый номер:		<b>63:26:1305012:686</b>	

Номер точки	Координаты, м		Описание закрепления на местности	Средняя квадратическая погрешность определения координат характерных точек границы части земельного участка, м
	X	Y		
1	2	3	4	5
35	416282.33	1381130.94	данные отсутствуют	данные отсутствуют
36	415990.84	1381081.61	данные отсутствуют	данные отсутствуют
36	415990.84	1381081.61	данные отсутствуют	данные отсутствуют
36	415990.84	1381081.61	данные отсутствуют	данные отсутствуют
37	415995.36	1381067.42	данные отсутствуют	данные отсутствуют
37	415995.36	1381067.42	данные отсутствуют	данные отсутствуют
37	415995.36	1381067.42	данные отсутствуют	данные отсутствуют
38	416011.34	1381024.28	данные отсутствуют	данные отсутствуют
38	416011.34	1381024.28	данные отсутствуют	данные отсутствуют
38	416011.34	1381024.28	данные отсутствуют	данные отсутствуют
39	416029.62	1380986.38	данные отсутствуют	данные отсутствуют
39	416029.62	1380986.38	данные отсутствуют	данные отсутствуют
39	416029.62	1380986.38	данные отсутствуют	данные отсутствуют
39	416029.62	1380986.38	данные отсутствуют	данные отсутствуют
40	416045.78	1380959.33	данные отсутствуют	данные отсутствуют
40	416045.78	1380959.33	данные отсутствуют	данные отсутствуют
40	416045.78	1380959.33	данные отсутствуют	данные отсутствуют

Государственный регистратор		ФГИС ЕГРН
полное наименование должности	подпись	инициалы, фамилия

М.П.

Выписка из Единого государственного реестра недвижимости об объекте недвижимости  
Сведения о частях земельного участка

<b>Земельный участок</b>			
<small>(вид объекта недвижимости)</small>			
Лист № __ Раздела <b>4.2</b>	Всего листов раздела <b>4.2</b> : __	Всего разделов: __	Всего листов выписки: __
<b>17.06.2021 № 99/2021/399274695</b>			
Кадастровый номер:		<b>63:26:1305012:686</b>	

Номер точки	Координаты, м		Описание закрепления на местности	Средняя квадратическая погрешность определения координат характерных точек границы части земельного участка, м
	X	Y		
1	2	3	4	5
41	416060.04	1380937.57	данные отсутствуют	данные отсутствуют
41	416060.04	1380937.57	данные отсутствуют	данные отсутствуют
41	416060.04	1380937.57	данные отсутствуют	данные отсутствуют
42	416070.87	1380915.72	данные отсутствуют	данные отсутствуют
42	416070.87	1380915.72	данные отсутствуют	данные отсутствуют
42	416070.87	1380915.72	данные отсутствуют	данные отсутствуют
43	416074.36	1380907.17	данные отсутствуют	данные отсутствуют
43	416074.36	1380907.17	данные отсутствуют	данные отсутствуют
43	416074.36	1380907.17	данные отсутствуют	данные отсутствуют
44	416078.85	1380890.59	данные отсутствуют	данные отсутствуют
44	416078.85	1380890.59	данные отсутствуют	данные отсутствуют
44	416078.85	1380890.59	данные отсутствуют	данные отсутствуют
45	416083.16	1380867.35	данные отсутствуют	данные отсутствуют
45	416083.16	1380867.35	данные отсутствуют	данные отсутствуют
45	416083.16	1380867.35	данные отсутствуют	данные отсутствуют
46	416087.9	1380835.52	данные отсутствуют	данные отсутствуют
46	416087.9	1380835.52	данные отсутствуют	данные отсутствуют

Государственный регистратор		ФГИС ЕГРН
полное наименование должности	подпись	инициалы, фамилия

М.П.

Выписка из Единого государственного реестра недвижимости об объекте недвижимости  
Сведения о частях земельного участка

<b>Земельный участок</b>			
(вид объекта недвижимости)			
Лист № __ Раздела <b>4.2</b>	Всего листов раздела <b>4.2</b> : __	Всего разделов: __	Всего листов выписки: __
<b>17.06.2021 № 99/2021/399274695</b>			
Кадастровый номер:		<b>63:26:1305012:686</b>	

Номер точки	Координаты, м		Описание закрепления на местности	Средняя квадратическая погрешность определения координат характерных точек границы части земельного участка, м
	X	Y		
1	2	3	4	5
46	416087.9	1380835.52	данные отсутствуют	данные отсутствуют
47	416094.87	1380798.53	данные отсутствуют	данные отсутствуют
47	416094.87	1380798.53	данные отсутствуют	данные отсутствуют
47	416094.87	1380798.53	данные отсутствуют	данные отсутствуют
48	416108.7	1380758.04	данные отсутствуют	данные отсутствуют
48	416108.7	1380758.04	данные отсутствуют	данные отсутствуют
48	416108.7	1380758.04	данные отсутствуют	данные отсутствуют
49	416132.22	1380708.08	данные отсутствуют	данные отсутствуют
49	416132.22	1380708.08	данные отсутствуют	данные отсутствуют
49	416132.22	1380708.08	данные отсутствуют	данные отсутствуют
50	416156.31	1380657.55	данные отсутствуют	данные отсутствуют
50	416156.31	1380657.55	данные отсутствуют	данные отсутствуют
50	416156.31	1380657.55	данные отсутствуют	данные отсутствуют
50	416156.31	1380657.55	данные отсутствуют	данные отсутствуют
51	416167	1380641.89	данные отсутствуют	данные отсутствуют
51	416167	1380641.89	данные отсутствуют	данные отсутствуют
51	416167	1380641.89	данные отсутствуют	данные отсутствуют

Государственный регистратор		ФГИС ЕГРН
полное наименование должности	подпись	инициалы, фамилия

М.П.

Выписка из Единого государственного реестра недвижимости об объекте недвижимости  
Сведения о частях земельного участка

<b>Земельный участок</b>			
<small>(вид объекта недвижимости)</small>			
Лист № __ Раздела <b>4.2</b>	Всего листов раздела <b>4.2</b> : __	Всего разделов: __	Всего листов выписки: __
<b>17.06.2021 № 99/2021/399274695</b>			
Кадастровый номер:		<b>63:26:1305012:686</b>	

Номер точки	Координаты, м		Описание закрепления на местности	Средняя квадратическая погрешность определения координат характерных точек границы части земельного участка, м
	X	Y		
1	2	3	4	5
51	416167	1380641.89	данные отсутствуют	данные отсутствуют
52	416187.39	1380615.65	данные отсутствуют	данные отсутствуют
52	416187.39	1380615.65	данные отсутствуют	данные отсутствуют
52	416187.39	1380615.65	данные отсутствуют	данные отсутствуют
52	416187.39	1380615.65	данные отсутствуют	данные отсутствуют
53	416211.21	1380587.04	данные отсутствуют	данные отсутствуют
53	416211.21	1380587.04	данные отсутствуют	данные отсутствуют
53	416211.21	1380587.04	данные отсутствуют	данные отсутствуют
53	416211.21	1380587.04	данные отсутствуют	данные отсутствуют
54	416231.17	1380565.31	данные отсутствуют	данные отсутствуют
54	416231.17	1380565.31	данные отсутствуют	данные отсутствуют
54	416231.17	1380565.31	данные отсутствуют	данные отсутствуют
54	416231.17	1380565.31	данные отсутствуют	данные отсутствуют
55	416238.18	1380553.27	данные отсутствуют	данные отсутствуют
55	416238.18	1380553.27	данные отсутствуют	данные отсутствуют
55	416238.18	1380553.27	данные отсутствуют	данные отсутствуют
55	416238.18	1380553.27	данные отсутствуют	данные отсутствуют

Государственный регистратор		ФГИС ЕГРН
полное наименование должности	подпись	инициалы, фамилия

М.П.

Выписка из Единого государственного реестра недвижимости об объекте недвижимости  
Сведения о частях земельного участка

<b>Земельный участок</b>			
<small>(вид объекта недвижимости)</small>			
Лист № __ Раздела <b>4.2</b>	Всего листов раздела <b>4.2</b> : __	Всего разделов: __	Всего листов выписки: __
<b>17.06.2021 № 99/2021/399274695</b>			
Кадастровый номер:		<b>63:26:1305012:686</b>	

Номер точки	Координаты, м		Описание закрепления на местности	Средняя квадратическая погрешность определения координат характерных точек границы части земельного участка, м
	X	Y		
1	2	3	4	5
56	416236.2	1380541.26	данные отсутствуют	данные отсутствуют
56	416236.2	1380541.26	данные отсутствуют	данные отсутствуют
56	416236.2	1380541.26	данные отсутствуют	данные отсутствуют
56	416236.2	1380541.26	данные отсутствуют	данные отсутствуют
57	416230.69	1380528.86	данные отсутствуют	данные отсутствуют
57	416230.69	1380528.86	данные отсутствуют	данные отсутствуют
57	416230.69	1380528.86	данные отсутствуют	данные отсутствуют
57	416230.69	1380528.86	данные отсутствуют	данные отсутствуют
58	416214.58	1380516.11	данные отсутствуют	данные отсутствуют
58	416214.58	1380516.11	данные отсутствуют	данные отсутствуют
58	416214.58	1380516.11	данные отсутствуют	данные отсутствуют
58	416214.58	1380516.11	данные отсутствуют	данные отсутствуют
59	416207.68	1380513.82	данные отсутствуют	данные отсутствуют
59	416207.68	1380513.82	данные отсутствуют	данные отсутствуют
59	416207.68	1380513.82	данные отсутствуют	данные отсутствуют
59	416207.68	1380513.82	данные отсутствуют	данные отсутствуют
60	416219.04	1380490.09	данные отсутствуют	данные отсутствуют

Государственный регистратор		ФГИС ЕГРН
полное наименование должности	подпись	инициалы, фамилия

М.П.



Выписка из Единого государственного реестра недвижимости об объекте недвижимости  
Сведения о частях земельного участка

<b>Земельный участок</b>			
<small>(вид объекта недвижимости)</small>			
Лист № __ Раздела <b>4.2</b>	Всего листов раздела <b>4.2</b> : __	Всего разделов: __	Всего листов выписки: __
<b>17.06.2021 № 99/2021/399274695</b>			
Кадастровый номер:		<b>63:26:1305012:686</b>	

Номер точки	Координаты, м		Описание закрепления на местности	Средняя квадратическая погрешность определения координат характерных точек границы части земельного участка, м
	X	Y		
1	2	3	4	5
60	416219.04	1380490.09	данные отсутствуют	данные отсутствуют
60	416219.04	1380490.09	данные отсутствуют	данные отсутствуют
61	416243.55	1380425.39	данные отсутствуют	данные отсутствуют
61	416243.55	1380425.39	данные отсутствуют	данные отсутствуют
61	416243.55	1380425.39	данные отсутствуют	данные отсутствуют
62	416308.48	1380277.18	данные отсутствуют	данные отсутствуют
62	416308.48	1380277.18	данные отсутствуют	данные отсутствуют
62	416308.48	1380277.18	данные отсутствуют	данные отсутствуют
62	416308.48	1380277.18	данные отсутствуют	данные отсутствуют
63	416405.24	1380056.48	данные отсутствуют	данные отсутствуют
63	416405.24	1380056.48	данные отсутствуют	данные отсутствуют
63	416405.24	1380056.48	данные отсутствуют	данные отсутствуют
63	416405.24	1380056.48	данные отсутствуют	данные отсутствуют
63	416405.24	1380056.48	данные отсутствуют	данные отсутствуют
64	416418.35	1380062.03	данные отсутствуют	данные отсутствуют
65	416390.01	1380128.5	данные отсутствуют	данные отсутствуют
66	416327.56	1380279.71	данные отсутствуют	данные отсутствуют

Государственный регистратор		ФГИС ЕГРН
полное наименование должности	подпись	инициалы, фамилия

М.П.

Выписка из Единого государственного реестра недвижимости об объекте недвижимости  
Сведения о частях земельного участка

<b>Земельный участок</b>			
<small>(вид объекта недвижимости)</small>			
Лист № ___ Раздела <b>4.2</b>	Всего листов раздела <b>4.2</b> : ___	Всего разделов: ___	Всего листов выписки: ___
<b>17.06.2021 № 99/2021/399274695</b>			
Кадастровый номер:		<b>63:26:1305012:686</b>	

Номер точки	Координаты, м		Описание закрепления на местности	Средняя квадратическая погрешность определения координат характерных точек границы части земельного участка, м
	X	Y		
1	2	3	4	5
67	416303.86	1380344.51	данные отсутствуют	данные отсутствуют
68	416280.85	1380439.02	данные отсутствуют	данные отсутствуют
69	416264.16	1380505.04	данные отсутствуют	данные отсутствуют
70	416253.06	1380550.42	данные отсутствуют	данные отсутствуют
71	416211.49	1380649.4	данные отсутствуют	данные отсутствуют
72	416154.73	1380788.79	данные отсутствуют	данные отсутствуют
73	416044.17	1381068.77	данные отсутствуют	данные отсутствуют
74	416035.81	1381089.2	данные отсутствуют	данные отсутствуют
75	416031.77	1381088.5	данные отсутствуют	данные отсутствуют
76	416040.46	1381067.29	данные отсутствуют	данные отсутствуют
77	416151.02	1380787.31	данные отсутствуют	данные отсутствуют
78	416207.79	1380647.86	данные отсутствуют	данные отсутствуют
79	416249.21	1380549.31	данные отсутствуют	данные отсутствуют
80	416260.28	1380504.06	данные отсутствуют	данные отсутствуют
81	416276.97	1380438.05	данные отсутствуют	данные отсутствуют
82	416300.04	1380343.32	данные отсутствуют	данные отсутствуют
83	416323.84	1380278.22	данные отсутствуют	данные отсутствуют

Государственный регистратор		ФГИС ЕГРН
полное наименование должности	подпись	инициалы, фамилия

М.П.

Выписка из Единого государственного реестра недвижимости об объекте недвижимости  
Сведения о частях земельного участка

<b>Земельный участок</b>			
(вид объекта недвижимости)			
Лист № ___ Раздела <b>4.2</b>	Всего листов раздела <b>4.2</b> : ___	Всего разделов: ___	Всего листов выписки: ___
<b>17.06.2021 № 99/2021/399274695</b>			
Кадастровый номер:		<b>63:26:1305012:686</b>	

Номер точки	Координаты, м		Описание закрепления на местности	Средняя квадратическая погрешность определения координат характерных точек границы части земельного участка, м
	X	Y		
1	2	3	4	5
84	416386.32	1380126.95	данные отсутствуют	данные отсутствуют
85	416414.66	1380060.47	данные отсутствуют	данные отсутствуют
86	416907.89	1381179.84	данные отсутствуют	данные отсутствуют
87	416964.63	1381194.07	данные отсутствуют	данные отсутствуют
88	416826.62	1381190.75	данные отсутствуют	данные отсутствуют
89	416756.18	1381173.42	данные отсутствуют	данные отсутствуют
90	416606.75	1381139.84	данные отсутствуют	данные отсутствуют
91	416460.92	1381103.27	данные отсутствуют	данные отсутствуют
92	416315.31	1381067.71	данные отсутствуют	данные отсутствуют
93	416174.79	1381033.09	данные отсутствуют	данные отсутствуют
94	416027.4	1380995.2	данные отсутствуют	данные отсутствуют
95	416025.7	1380994.65	данные отсутствуют	данные отсутствуют
96	416040.9	1380967.68	данные отсутствуют	данные отсутствуют
97	416182.09	1381003.99	данные отсутствуют	данные отсутствуют
98	416322.48	1381038.58	данные отсутствуют	данные отсутствуют
99	416468.18	1381074.16	данные отсутствуют	данные отсутствуют
100	416613.63	1381110.65	данные отсутствуют	данные отсутствуют

Государственный регистратор		ФГИС ЕГРН
полное наименование должности	подпись	инициалы, фамилия

М.П.

Выписка из Единого государственного реестра недвижимости об объекте недвижимости  
Сведения о частях земельного участка

<b>Земельный участок</b>			
(вид объекта недвижимости)			
Лист № ___ Раздела <b>4.2</b>	Всего листов раздела <b>4.2</b> : ___	Всего разделов: ___	Всего листов выписки: ___
<b>17.06.2021 № 99/2021/399274695</b>			
Кадастровый номер:		<b>63:26:1305012:686</b>	

Номер точки	Координаты, м		Описание закрепления на местности	Средняя квадратическая погрешность определения координат характерных точек границы части земельного участка, м
	X	Y		
1	2	3	4	5
101	416763.2	1381144.25	данные отсутствуют	данные отсутствуют
102	416474.33	1380085.68	данные отсутствуют	данные отсутствуют
103	416377.18	1380307.29	данные отсутствуют	данные отсутствуют
104	416313.01	1380453.73	данные отсутствуют	данные отсутствуют
105	416288.06	1380519.64	данные отсутствуют	данные отсутствуют
106	416268.45	1380560.74	данные отсутствуют	данные отсутствуют
107	416266.01	1380560.86	данные отсутствуют	данные отсутствуют
108	416262.8	1380566.83	данные отсутствуют	данные отсутствуют
109	416223.8	1380651.74	данные отсутствуют	данные отсутствуют
110	416225.57	1380653.1	данные отсутствуют	данные отсутствуют
111	416199.61	1380708.76	данные отсутствуют	данные отсутствуют
112	416131.32	1380856.38	данные отсутствуют	данные отсутствуют
113	416098.6	1380931.29	данные отсутствуют	данные отсутствуют
114	416077.21	1380980.2	данные отсутствуют	данные отсутствуют
115	416028.3	1381087.95	данные отсутствуют	данные отсутствуют
116	416219.04	1380490.1	данные отсутствуют	данные отсутствуют
117	416243.56	1380425.39	данные отсутствуют	данные отсутствуют

Государственный регистратор		ФГИС ЕГРН
полное наименование должности	подпись	инициалы, фамилия

М.П.

Выписка из Единого государственного реестра недвижимости об объекте недвижимости  
Сведения о частях земельного участка

<b>Земельный участок</b>			
<small>(вид объекта недвижимости)</small>			
Лист № __ Раздела <b>4.2</b>	Всего листов раздела <b>4.2</b> : __	Всего разделов: __	Всего листов выписки: __
<b>17.06.2021 № 99/2021/399274695</b>			
Кадастровый номер:		<b>63:26:1305012:686</b>	

Номер точки	Координаты, м		Описание закрепления на местности	Средняя квадратическая погрешность определения координат характерных точек границы части земельного участка, м
	X	Y		
1	2	3	4	5
118	416308.49	1380277.18	данные отсутствуют	данные отсутствуют
119	416810.22	1380227.61	данные отсутствуют	данные отсутствуют
119	416810.22	1380227.61	данные отсутствуют	данные отсутствуют
120	416903.9	1380329.1	данные отсутствуют	данные отсутствуют
120	416903.9	1380329.1	данные отсутствуют	данные отсутствуют
121	416951.43	1380372.8	данные отсутствуют	данные отсутствуют
121	416951.43	1380372.8	данные отсутствуют	данные отсутствуют
122	416970.59	1380526.57	данные отсутствуют	данные отсутствуют
122	416970.59	1380526.57	данные отсутствуют	данные отсутствуют
123	416834.04	1380401.02	данные отсутствуют	данные отсутствуют
123	416834.04	1380401.02	данные отсутствуют	данные отсутствуют
124	416586.89	1380133.24	данные отсутствуют	данные отсутствуют
124	416586.89	1380133.24	данные отсутствуют	данные отсутствуют
125	416309.31	1380275.28	данные отсутствуют	данные отсутствуют
125	416309.31	1380275.28	данные отсутствуют	данные отсутствуют
126	416624.46	1380616.79	данные отсутствуют	данные отсутствуют
126	416624.46	1380616.79	данные отсутствуют	данные отсутствуют
Государственный регистратор				ФГИС ЕГРН
полное наименование должности			подпись	инициалы, фамилия

М.П.

Выписка из Единого государственного реестра недвижимости об объекте недвижимости  
Сведения о частях земельного участка

<b>Земельный участок</b>			
<small>(вид объекта недвижимости)</small>			
Лист № __ Раздела <b>4.2</b>	Всего листов раздела <b>4.2</b> : __	Всего разделов: __	Всего листов выписки: __
<b>17.06.2021 № 99/2021/399274695</b>			
Кадастровый номер:		<b>63:26:1305012:686</b>	

Номер точки	Координаты, м		Описание закрепления на местности	Средняя квадратическая погрешность определения координат характерных точек границы части земельного участка, м
	X	Y		
1	2	3	4	5
127	416981.35	1380945.13	данные отсутствуют	данные отсутствуют
127	416981.35	1380945.13	данные отсутствуют	данные отсутствуют
128	417059.67	1381006.18	данные отсутствуют	данные отсутствуют
128	417059.67	1381006.18	данные отсутствуют	данные отсутствуют
129	417071.77	1381151.68	данные отсутствуют	данные отсутствуют
130	416909.99	1381025.55	данные отсутствуют	данные отсутствуют
131	416549.58	1380693.89	данные отсутствуют	данные отсутствуют
132	416262.3	1380382.58	данные отсутствуют	данные отсутствуют
133	416451.81	1380134.48	данные отсутствуют	данные отсутствуют
133	416451.81	1380134.48	данные отсутствуют	данные отсутствуют
134	416764.18	1380472.95	данные отсутствуют	данные отсутствуют
134	416764.18	1380472.95	данные отсутствуют	данные отсутствуют
135	417082.24	1380765.46	данные отсутствуют	данные отсутствуют
135	417082.24	1380765.46	данные отсутствуют	данные отсутствуют
136	417111.75	1380919.86	данные отсутствуют	данные отсутствуют
136	417111.75	1380919.86	данные отсутствуют	данные отсутствуют
137	417047.91	1380870.11	данные отсутствуют	данные отсутствуют
Государственный регистратор				ФГИС ЕГРН
полное наименование должности			подпись	инициалы, фамилия

М.П.

Выписка из Единого государственного реестра недвижимости об объекте недвижимости  
Сведения о частях земельного участка

<b>Земельный участок</b>			
(вид объекта недвижимости)			
Лист № __ Раздела <b>4.2</b>	Всего листов раздела <b>4.2</b> : __	Всего разделов: __	Всего листов выписки: __
<b>17.06.2021 № 99/2021/399274695</b>			
Кадастровый номер:		<b>63:26:1305012:686</b>	

Номер точки	Координаты, м		Описание закрепления на местности	Средняя квадратическая погрешность определения координат характерных точек границы части земельного участка, м
	X	Y		
1	2	3	4	5
137	417047.91	1380870.11	данные отсутствуют	данные отсутствуют
138	416694.32	1380544.87	данные отсутствуют	данные отсутствуют
138	416694.32	1380544.87	данные отсутствуют	данные отсутствуют
139	416375.51	1380199.41	данные отсутствуют	данные отсутствуют
139	416375.51	1380199.41	данные отсутствуют	данные отсутствуют
140	416354.39	1380172.46	данные отсутствуют	данные отсутствуют
140	416354.39	1380172.46	данные отсутствуют	данные отсутствуют
141	416400	1380068.43	данные отсутствуют	данные отсутствуют
141	416400	1380068.43	данные отсутствуют	данные отсутствуют
142	417111.13	1380877.53	данные отсутствуют	данные отсутствуют
142	417111.13	1380877.53	данные отсутствуют	данные отсутствуют
143	416903.45	1380602.42	данные отсутствуют	данные отсутствуют
143	416903.45	1380602.42	данные отсутствуют	данные отсутствуют
144	416763.73	1380399.69	данные отсутствуют	данные отсутствуют
144	416763.73	1380399.69	данные отсутствуют	данные отсутствуют
145	416600.51	1380138.99	данные отсутствуют	данные отсутствуют
145	416600.51	1380138.99	данные отсутствуют	данные отсутствуют
Государственный регистратор				ФГИС ЕГРН
полное наименование должности			подпись	инициалы, фамилия

М.П.

Выписка из Единого государственного реестра недвижимости об объекте недвижимости  
**Сведения о частях земельного участка**

<b>Земельный участок</b>			
<small>(вид объекта недвижимости)</small>			
Лист № __ Раздела <b>4.2</b>	Всего листов раздела <b>4.2</b> : __	Всего разделов: __	Всего листов выписки: __
<b>17.06.2021 № 99/2021/399274695</b>			
Кадастровый номер:		<b>63:26:1305012:686</b>	

Номер точки	Координаты, м		Описание закрепления на местности	Средняя квадратическая погрешность определения координат характерных точек границы части земельного участка, м
	X	Y		
1	2	3	4	5
146	416147.85	1381108.18	данные отсутствуют	данные отсутствуют
146	416147.85	1381108.18	данные отсутствуют	данные отсутствуют
147	416045.53	1380959.74	данные отсутствуют	данные отсутствуют
147	416045.53	1380959.74	данные отсутствуют	данные отсутствуют
148	416929.65	1380283.52	данные отсутствуют	данные отсутствуют
149	416680.84	1380395.33	данные отсутствуют	данные отсутствуют
150	416143.8	1380683.79	данные отсутствуют	данные отсутствуют

Государственный регистратор		ФГИС ЕГРН
полное наименование должности	подпись	инициалы, фамилия

М.П.



Выписка из Единого государственного реестра недвижимости об объекте недвижимости  
Сведения о частях земельного участка

<b>Земельный участок</b>				
(вид объекта недвижимости)				
Лист № __ Раздела <b>4.2</b>		Всего листов раздела <b>4.2</b> : __		Всего разделов: __
Всего листов выписки: __				
<b>17.06.2021 № 99/2021/399274695</b>				
Кадастровый номер:			<b>63:26:1305012:686</b>	
Сведения о характерных точках границы части (частей) земельного участка				
Учетный номер части: 11				
Система координат: МСК-05				
Зона №				
Номер точки	Координаты, м		Описание закрепления на местности	Средняя квадратическая погрешность определения координат характерных точек границы части земельного участка, м
	X	Y		
1	2	3	4	5
1	416922.55	1380275.07	данные отсутствуют	данные отсутствуют
1	416922.55	1380275.07	данные отсутствуют	данные отсутствуют
1	416922.55	1380275.07	данные отсутствуют	данные отсутствуют
1	416922.55	1380275.07	данные отсутствуют	данные отсутствуют
2	416935.75	1380290.77	данные отсутствуют	данные отсутствуют
2	416935.75	1380290.77	данные отсутствуют	данные отсутствуют
2	416935.75	1380290.77	данные отсутствуют	данные отсутствуют
3	416948.77	1380324.84	данные отсутствуют	данные отсутствуют
3	416948.77	1380324.84	данные отсутствуют	данные отсутствуют
3	416948.77	1380324.84	данные отсутствуют	данные отсутствуют
4	416951.98	1380382.67	данные отсутствуют	данные отсутствуют
4	416951.98	1380382.67	данные отсутствуют	данные отсутствуют
4	416951.98	1380382.67	данные отсутствуют	данные отсутствуют
5	416947.44	1380436.75	данные отсутствуют	данные отсутствуют
5	416947.44	1380436.75	данные отсутствуют	данные отсутствуют
5	416947.44	1380436.75	данные отсутствуют	данные отсутствуют
Государственный регистратор			ФГИС ЕГРН	
полное наименование должности			подпись	
			инициалы, фамилия	

М.П.

Выписка из Единого государственного реестра недвижимости об объекте недвижимости  
Сведения о частях земельного участка

<b>Земельный участок</b>			
(вид объекта недвижимости)			
Лист № __ Раздела <b>4.2</b>	Всего листов раздела <b>4.2</b> : __	Всего разделов: __	Всего листов выписки: __
<b>17.06.2021 № 99/2021/399274695</b>			
Кадастровый номер:		<b>63:26:1305012:686</b>	

Номер точки	Координаты, м		Описание закрепления на местности	Средняя квадратическая погрешность определения координат характерных точек границы части земельного участка, м
	X	Y		
1	2	3	4	5
6	416951.35	1380474.79	данные отсутствуют	данные отсутствуют
6	416951.35	1380474.79	данные отсутствуют	данные отсутствуют
6	416951.35	1380474.79	данные отсутствуют	данные отсутствуют
7	416958.02	1380503.16	данные отсутствуют	данные отсутствуют
7	416958.02	1380503.16	данные отсутствуют	данные отсутствуют
7	416958.02	1380503.16	данные отсутствуют	данные отсутствуют
8	416971.38	1380528.05	данные отсутствуют	данные отсутствуют
8	416971.38	1380528.05	данные отсутствуют	данные отсутствуют
8	416971.38	1380528.05	данные отсутствуют	данные отсутствуют
9	416996.81	1380553.26	данные отсутствуют	данные отсутствуют
9	416996.81	1380553.26	данные отсутствуют	данные отсутствуют
9	416996.81	1380553.26	данные отсутствуют	данные отсутствуют
10	417013.58	1380579.55	данные отсутствуют	данные отсутствуют
10	417013.58	1380579.55	данные отсутствуют	данные отсутствуют
10	417013.58	1380579.55	данные отсутствуют	данные отсутствуют
11	417027.13	1380617.94	данные отсутствуют	данные отсутствуют
11	417027.13	1380617.94	данные отсутствуют	данные отсутствуют

Государственный регистратор		ФГИС ЕГРН
полное наименование должности	подпись	инициалы, фамилия

М.П.

Выписка из Единого государственного реестра недвижимости об объекте недвижимости  
Сведения о частях земельного участка

<b>Земельный участок</b>			
(вид объекта недвижимости)			
Лист № __ Раздела <b>4.2</b>	Всего листов раздела <b>4.2</b> : __	Всего разделов: __	Всего листов выписки: __
<b>17.06.2021 № 99/2021/399274695</b>			
Кадастровый номер:		<b>63:26:1305012:686</b>	

Номер точки	Координаты, м		Описание закрепления на местности	Средняя квадратическая погрешность определения координат характерных точек границы части земельного участка, м
	X	Y		
1	2	3	4	5
11	417027.13	1380617.94	данные отсутствуют	данные отсутствуют
12	417042.5	1380648.1	данные отсутствуют	данные отсутствуют
12	417042.5	1380648.1	данные отсутствуют	данные отсутствуют
12	417042.5	1380648.1	данные отсутствуют	данные отсутствуют
13	417061.64	1380671.47	данные отсутствуют	данные отсутствуют
13	417061.64	1380671.47	данные отсутствуют	данные отсутствуют
13	417061.64	1380671.47	данные отсутствуют	данные отсутствуют
14	417074.95	1380692.51	данные отсутствуют	данные отсутствуют
14	417074.95	1380692.51	данные отсутствуют	данные отсутствуют
14	417074.95	1380692.51	данные отсутствуют	данные отсутствуют
15	417081.67	1380724.73	данные отсутствуют	данные отсутствуют
15	417081.67	1380724.73	данные отсутствуют	данные отсутствуют
15	417081.67	1380724.73	данные отсутствуют	данные отсутствуют
16	417082.17	1380760.41	данные отсутствуют	данные отсутствуют
16	417082.17	1380760.41	данные отсутствуют	данные отсутствуют
16	417082.17	1380760.41	данные отсутствуют	данные отсутствуют
17	417082.65	1380794.16	данные отсутствуют	данные отсутствуют

Государственный регистратор		ФГИС ЕГРН
полное наименование должности	подпись	инициалы, фамилия

М.П.

Выписка из Единого государственного реестра недвижимости об объекте недвижимости  
Сведения о частях земельного участка

<b>Земельный участок</b>			
(вид объекта недвижимости)			
Лист № __ Раздела <b>4.2</b>	Всего листов раздела <b>4.2</b> : __	Всего разделов: __	Всего листов выписки: __
<b>17.06.2021 № 99/2021/399274695</b>			
Кадастровый номер:		<b>63:26:1305012:686</b>	

Номер точки	Координаты, м		Описание закрепления на местности	Средняя квадратическая погрешность определения координат характерных точек границы части земельного участка, м
	X	Y		
1	2	3	4	5
17	417082.65	1380794.16	данные отсутствуют	данные отсутствуют
17	417082.65	1380794.16	данные отсутствуют	данные отсутствуют
18	417096.75	1380837.37	данные отсутствуют	данные отсутствуют
18	417096.75	1380837.37	данные отсутствуют	данные отсутствуют
18	417096.75	1380837.37	данные отсутствуют	данные отсутствуют
19	417106.25	1380861.84	данные отсутствуют	данные отсутствуют
19	417106.25	1380861.84	данные отсутствуют	данные отсутствуют
19	417106.25	1380861.84	данные отсутствуют	данные отсутствуют
20	417112.82	1380882.96	данные отсутствуют	данные отсутствуют
20	417112.82	1380882.96	данные отсутствуют	данные отсутствуют
20	417112.82	1380882.96	данные отсутствуют	данные отсутствуют
21	417114.58	1380905.61	данные отсутствуют	данные отсутствуют
21	417114.58	1380905.61	данные отсутствуют	данные отсутствуют
21	417114.58	1380905.61	данные отсутствуют	данные отсутствуют
22	417108.73	1380935.11	данные отсутствуют	данные отсутствуют
22	417108.73	1380935.11	данные отсутствуют	данные отсутствуют
22	417108.73	1380935.11	данные отсутствуют	данные отсутствуют

Государственный регистратор		ФГИС ЕГРН
полное наименование должности	подпись	инициалы, фамилия

М.П.

Выписка из Единого государственного реестра недвижимости об объекте недвижимости  
Сведения о частях земельного участка

<b>Земельный участок</b>			
(вид объекта недвижимости)			
Лист № ___ Раздела <b>4.2</b>	Всего листов раздела <b>4.2</b> : ___	Всего разделов: ___	Всего листов выписки: ___
<b>17.06.2021 № 99/2021/399274695</b>			
Кадастровый номер:		<b>63:26:1305012:686</b>	

Номер точки	Координаты, м		Описание закрепления на местности	Средняя квадратическая погрешность определения координат характерных точек границы части земельного участка, м
	X	Y		
1	2	3	4	5
23	417090.37	1380966.71	данные отсутствуют	данные отсутствуют
23	417090.37	1380966.71	данные отсутствуют	данные отсутствуют
23	417090.37	1380966.71	данные отсутствуют	данные отсутствуют
24	417068.11	1380995.02	данные отсутствуют	данные отсутствуют
24	417068.11	1380995.02	данные отсутствуют	данные отсутствуют
24	417068.11	1380995.02	данные отсутствуют	данные отсутствуют
25	417054.85	1381012.56	данные отсутствуют	данные отсутствуют
25	417054.85	1381012.56	данные отсутствуют	данные отсутствуют
25	417054.85	1381012.56	данные отсутствуют	данные отсутствуют
26	417048.87	1381032.42	данные отсутствуют	данные отсутствуют
26	417048.87	1381032.42	данные отсутствуют	данные отсутствуют
26	417048.87	1381032.42	данные отсутствуют	данные отсутствуют
27	417045.22	1381047.42	данные отсутствуют	данные отсутствуют
27	417045.22	1381047.42	данные отсутствуют	данные отсутствуют
27	417045.22	1381047.42	данные отсутствуют	данные отсутствуют
28	417044.11	1381071.54	данные отсутствуют	данные отсутствуют
28	417044.11	1381071.54	данные отсутствуют	данные отсутствуют

Государственный регистратор		ФГИС ЕГРН
полное наименование должности	подпись	инициалы, фамилия

М.П.

Выписка из Единого государственного реестра недвижимости об объекте недвижимости  
Сведения о частях земельного участка

<b>Земельный участок</b>			
(вид объекта недвижимости)			
Лист № ___ Раздела <b>4.2</b>	Всего листов раздела <b>4.2</b> : ___	Всего разделов: ___	Всего листов выписки: ___
<b>17.06.2021 № 99/2021/399274695</b>			
Кадастровый номер:		<b>63:26:1305012:686</b>	

Номер точки	Координаты, м		Описание закрепления на местности	Средняя квадратическая погрешность определения координат характерных точек границы части земельного участка, м
	X	Y		
1	2	3	4	5
28	417044.11	1381071.54	данные отсутствуют	данные отсутствуют
29	417057.95	1381094.98	данные отсутствуют	данные отсутствуют
29	417057.95	1381094.98	данные отсутствуют	данные отсутствуют
29	417057.95	1381094.98	данные отсутствуют	данные отсутствуют
30	417072.8	1381121.79	данные отсутствуют	данные отсутствуют
30	417072.8	1381121.79	данные отсутствуют	данные отсутствуют
30	417072.8	1381121.79	данные отсутствуют	данные отсутствуют
31	417072.85	1381147.65	данные отсутствуют	данные отсутствуют
31	417072.85	1381147.65	данные отсутствуют	данные отсутствуют
31	417072.85	1381147.65	данные отсутствуют	данные отсутствуют
32	417065.97	1381173.3	данные отсутствуют	данные отсутствуют
32	417065.97	1381173.3	данные отсутствуют	данные отсутствуют
33	417051.83	1381196.17	данные отсутствуют	данные отсутствуют
33	417051.83	1381196.17	данные отсутствуют	данные отсутствуют
34	416792.42	1381189.93	данные отсутствуют	данные отсутствуют
34	416792.42	1381189.93	данные отсутствуют	данные отсутствуют
35	416282.33	1381130.94	данные отсутствуют	данные отсутствуют

Государственный регистратор		ФГИС ЕГРН
полное наименование должности	подпись	инициалы, фамилия

М.П.

Выписка из Единого государственного реестра недвижимости об объекте недвижимости  
Сведения о частях земельного участка

<b>Земельный участок</b>			
(вид объекта недвижимости)			
Лист № __ Раздела <b>4.2</b>	Всего листов раздела <b>4.2</b> : __	Всего разделов: __	Всего листов выписки: __
<b>17.06.2021 № 99/2021/399274695</b>			
Кадастровый номер:		<b>63:26:1305012:686</b>	

Номер точки	Координаты, м		Описание закрепления на местности	Средняя квадратическая погрешность определения координат характерных точек границы части земельного участка, м
	X	Y		
1	2	3	4	5
35	416282.33	1381130.94	данные отсутствуют	данные отсутствуют
36	415990.84	1381081.61	данные отсутствуют	данные отсутствуют
36	415990.84	1381081.61	данные отсутствуют	данные отсутствуют
36	415990.84	1381081.61	данные отсутствуют	данные отсутствуют
37	415995.36	1381067.42	данные отсутствуют	данные отсутствуют
37	415995.36	1381067.42	данные отсутствуют	данные отсутствуют
37	415995.36	1381067.42	данные отсутствуют	данные отсутствуют
38	416011.34	1381024.28	данные отсутствуют	данные отсутствуют
38	416011.34	1381024.28	данные отсутствуют	данные отсутствуют
38	416011.34	1381024.28	данные отсутствуют	данные отсутствуют
39	416029.62	1380986.38	данные отсутствуют	данные отсутствуют
39	416029.62	1380986.38	данные отсутствуют	данные отсутствуют
39	416029.62	1380986.38	данные отсутствуют	данные отсутствуют
39	416029.62	1380986.38	данные отсутствуют	данные отсутствуют
40	416045.78	1380959.33	данные отсутствуют	данные отсутствуют
40	416045.78	1380959.33	данные отсутствуют	данные отсутствуют
40	416045.78	1380959.33	данные отсутствуют	данные отсутствуют

Государственный регистратор		ФГИС ЕГРН
полное наименование должности	подпись	инициалы, фамилия

М.П.

Выписка из Единого государственного реестра недвижимости об объекте недвижимости  
Сведения о частях земельного участка

<b>Земельный участок</b>			
(вид объекта недвижимости)			
Лист № __ Раздела <b>4.2</b>	Всего листов раздела <b>4.2</b> : __	Всего разделов: __	Всего листов выписки: __
<b>17.06.2021 № 99/2021/399274695</b>			
Кадастровый номер:		<b>63:26:1305012:686</b>	

Номер точки	Координаты, м		Описание закрепления на местности	Средняя квадратическая погрешность определения координат характерных точек границы части земельного участка, м
	X	Y		
1	2	3	4	5
41	416060.04	1380937.57	данные отсутствуют	данные отсутствуют
41	416060.04	1380937.57	данные отсутствуют	данные отсутствуют
41	416060.04	1380937.57	данные отсутствуют	данные отсутствуют
42	416070.87	1380915.72	данные отсутствуют	данные отсутствуют
42	416070.87	1380915.72	данные отсутствуют	данные отсутствуют
42	416070.87	1380915.72	данные отсутствуют	данные отсутствуют
43	416074.36	1380907.17	данные отсутствуют	данные отсутствуют
43	416074.36	1380907.17	данные отсутствуют	данные отсутствуют
43	416074.36	1380907.17	данные отсутствуют	данные отсутствуют
44	416078.85	1380890.59	данные отсутствуют	данные отсутствуют
44	416078.85	1380890.59	данные отсутствуют	данные отсутствуют
44	416078.85	1380890.59	данные отсутствуют	данные отсутствуют
45	416083.16	1380867.35	данные отсутствуют	данные отсутствуют
45	416083.16	1380867.35	данные отсутствуют	данные отсутствуют
45	416083.16	1380867.35	данные отсутствуют	данные отсутствуют
46	416087.9	1380835.52	данные отсутствуют	данные отсутствуют
46	416087.9	1380835.52	данные отсутствуют	данные отсутствуют

Государственный регистратор		ФГИС ЕГРН
полное наименование должности	подпись	инициалы, фамилия

М.П.



Выписка из Единого государственного реестра недвижимости об объекте недвижимости  
Сведения о частях земельного участка

<b>Земельный участок</b>			
(вид объекта недвижимости)			
Лист № __ Раздела <b>4.2</b>	Всего листов раздела <b>4.2</b> : __	Всего разделов: __	Всего листов выписки: __
<b>17.06.2021 № 99/2021/399274695</b>			
Кадастровый номер:		<b>63:26:1305012:686</b>	

Номер точки	Координаты, м		Описание закрепления на местности	Средняя квадратическая погрешность определения координат характерных точек границы части земельного участка, м
	X	Y		
1	2	3	4	5
46	416087.9	1380835.52	данные отсутствуют	данные отсутствуют
47	416094.87	1380798.53	данные отсутствуют	данные отсутствуют
47	416094.87	1380798.53	данные отсутствуют	данные отсутствуют
47	416094.87	1380798.53	данные отсутствуют	данные отсутствуют
48	416108.7	1380758.04	данные отсутствуют	данные отсутствуют
48	416108.7	1380758.04	данные отсутствуют	данные отсутствуют
48	416108.7	1380758.04	данные отсутствуют	данные отсутствуют
49	416132.22	1380708.08	данные отсутствуют	данные отсутствуют
49	416132.22	1380708.08	данные отсутствуют	данные отсутствуют
49	416132.22	1380708.08	данные отсутствуют	данные отсутствуют
50	416156.31	1380657.55	данные отсутствуют	данные отсутствуют
50	416156.31	1380657.55	данные отсутствуют	данные отсутствуют
50	416156.31	1380657.55	данные отсутствуют	данные отсутствуют
50	416156.31	1380657.55	данные отсутствуют	данные отсутствуют
51	416167	1380641.89	данные отсутствуют	данные отсутствуют
51	416167	1380641.89	данные отсутствуют	данные отсутствуют
51	416167	1380641.89	данные отсутствуют	данные отсутствуют

Государственный регистратор		ФГИС ЕГРН
полное наименование должности	подпись	инициалы, фамилия

М.П.

Выписка из Единого государственного реестра недвижимости об объекте недвижимости  
**Сведения о частях земельного участка**

<b>Земельный участок</b>			
(вид объекта недвижимости)			
Лист № __ Раздела <b>4.2</b>	Всего листов раздела <b>4.2</b> : __	Всего разделов: __	Всего листов выписки: __
<b>17.06.2021 № 99/2021/399274695</b>			
Кадастровый номер:		<b>63:26:1305012:686</b>	

Номер точки	Координаты, м		Описание закрепления на местности	Средняя квадратическая погрешность определения координат характерных точек границы части земельного участка, м
	X	Y		
1	2	3	4	5
51	416167	1380641.89	данные отсутствуют	данные отсутствуют
52	416187.39	1380615.65	данные отсутствуют	данные отсутствуют
52	416187.39	1380615.65	данные отсутствуют	данные отсутствуют
52	416187.39	1380615.65	данные отсутствуют	данные отсутствуют
52	416187.39	1380615.65	данные отсутствуют	данные отсутствуют
53	416211.21	1380587.04	данные отсутствуют	данные отсутствуют
53	416211.21	1380587.04	данные отсутствуют	данные отсутствуют
53	416211.21	1380587.04	данные отсутствуют	данные отсутствуют
53	416211.21	1380587.04	данные отсутствуют	данные отсутствуют
54	416231.17	1380565.31	данные отсутствуют	данные отсутствуют
54	416231.17	1380565.31	данные отсутствуют	данные отсутствуют
54	416231.17	1380565.31	данные отсутствуют	данные отсутствуют
54	416231.17	1380565.31	данные отсутствуют	данные отсутствуют
55	416238.18	1380553.27	данные отсутствуют	данные отсутствуют
55	416238.18	1380553.27	данные отсутствуют	данные отсутствуют
55	416238.18	1380553.27	данные отсутствуют	данные отсутствуют
55	416238.18	1380553.27	данные отсутствуют	данные отсутствуют

Государственный регистратор		ФГИС ЕГРН
полное наименование должности	подпись	инициалы, фамилия

М.П.

Выписка из Единого государственного реестра недвижимости об объекте недвижимости  
Сведения о частях земельного участка

<b>Земельный участок</b>			
<small>(вид объекта недвижимости)</small>			
Лист № __ Раздела <b>4.2</b>	Всего листов раздела <b>4.2</b> : __	Всего разделов: __	Всего листов выписки: __
<b>17.06.2021 № 99/2021/399274695</b>			
Кадастровый номер:		<b>63:26:1305012:686</b>	

Номер точки	Координаты, м		Описание закрепления на местности	Средняя квадратическая погрешность определения координат характерных точек границы части земельного участка, м
	X	Y		
1	2	3	4	5
56	416236.2	1380541.26	данные отсутствуют	данные отсутствуют
56	416236.2	1380541.26	данные отсутствуют	данные отсутствуют
56	416236.2	1380541.26	данные отсутствуют	данные отсутствуют
56	416236.2	1380541.26	данные отсутствуют	данные отсутствуют
57	416230.69	1380528.86	данные отсутствуют	данные отсутствуют
57	416230.69	1380528.86	данные отсутствуют	данные отсутствуют
57	416230.69	1380528.86	данные отсутствуют	данные отсутствуют
57	416230.69	1380528.86	данные отсутствуют	данные отсутствуют
58	416214.58	1380516.11	данные отсутствуют	данные отсутствуют
58	416214.58	1380516.11	данные отсутствуют	данные отсутствуют
58	416214.58	1380516.11	данные отсутствуют	данные отсутствуют
58	416214.58	1380516.11	данные отсутствуют	данные отсутствуют
59	416207.68	1380513.82	данные отсутствуют	данные отсутствуют
59	416207.68	1380513.82	данные отсутствуют	данные отсутствуют
59	416207.68	1380513.82	данные отсутствуют	данные отсутствуют
59	416207.68	1380513.82	данные отсутствуют	данные отсутствуют
60	416219.04	1380490.09	данные отсутствуют	данные отсутствуют

Государственный регистратор		ФГИС ЕГРН
полное наименование должности	подпись	инициалы, фамилия

М.П.

Выписка из Единого государственного реестра недвижимости об объекте недвижимости  
Сведения о частях земельного участка

<b>Земельный участок</b>			
(вид объекта недвижимости)			
Лист № __ Раздела <b>4.2</b>	Всего листов раздела <b>4.2</b> : __	Всего разделов: __	Всего листов выписки: __
<b>17.06.2021 № 99/2021/399274695</b>			
Кадастровый номер:		<b>63:26:1305012:686</b>	

Номер точки	Координаты, м		Описание закрепления на местности	Средняя квадратическая погрешность определения координат характерных точек границы части земельного участка, м
	X	Y		
1	2	3	4	5
60	416219.04	1380490.09	данные отсутствуют	данные отсутствуют
60	416219.04	1380490.09	данные отсутствуют	данные отсутствуют
61	416243.55	1380425.39	данные отсутствуют	данные отсутствуют
61	416243.55	1380425.39	данные отсутствуют	данные отсутствуют
61	416243.55	1380425.39	данные отсутствуют	данные отсутствуют
62	416308.48	1380277.18	данные отсутствуют	данные отсутствуют
62	416308.48	1380277.18	данные отсутствуют	данные отсутствуют
62	416308.48	1380277.18	данные отсутствуют	данные отсутствуют
62	416308.48	1380277.18	данные отсутствуют	данные отсутствуют
63	416405.24	1380056.48	данные отсутствуют	данные отсутствуют
63	416405.24	1380056.48	данные отсутствуют	данные отсутствуют
63	416405.24	1380056.48	данные отсутствуют	данные отсутствуют
63	416405.24	1380056.48	данные отсутствуют	данные отсутствуют
63	416405.24	1380056.48	данные отсутствуют	данные отсутствуют
64	416418.35	1380062.03	данные отсутствуют	данные отсутствуют
65	416390.01	1380128.5	данные отсутствуют	данные отсутствуют
66	416327.56	1380279.71	данные отсутствуют	данные отсутствуют
Государственный регистратор				ФГИС ЕГРН
полное наименование должности			подпись	инициалы, фамилия

М.П.

Выписка из Единого государственного реестра недвижимости об объекте недвижимости  
Сведения о частях земельного участка

<b>Земельный участок</b>			
<small>(вид объекта недвижимости)</small>			
Лист № ___ Раздела <b>4.2</b>	Всего листов раздела <b>4.2</b> : ___	Всего разделов: ___	Всего листов выписки: ___
<b>17.06.2021 № 99/2021/399274695</b>			
Кадастровый номер:		<b>63:26:1305012:686</b>	

Номер точки	Координаты, м		Описание закрепления на местности	Средняя квадратическая погрешность определения координат характерных точек границы части земельного участка, м
	X	Y		
1	2	3	4	5
67	416303.86	1380344.51	данные отсутствуют	данные отсутствуют
68	416280.85	1380439.02	данные отсутствуют	данные отсутствуют
69	416264.16	1380505.04	данные отсутствуют	данные отсутствуют
70	416253.06	1380550.42	данные отсутствуют	данные отсутствуют
71	416211.49	1380649.4	данные отсутствуют	данные отсутствуют
72	416154.73	1380788.79	данные отсутствуют	данные отсутствуют
73	416044.17	1381068.77	данные отсутствуют	данные отсутствуют
74	416035.81	1381089.2	данные отсутствуют	данные отсутствуют
75	416031.77	1381088.5	данные отсутствуют	данные отсутствуют
76	416040.46	1381067.29	данные отсутствуют	данные отсутствуют
77	416151.02	1380787.31	данные отсутствуют	данные отсутствуют
78	416207.79	1380647.86	данные отсутствуют	данные отсутствуют
79	416249.21	1380549.31	данные отсутствуют	данные отсутствуют
80	416260.28	1380504.06	данные отсутствуют	данные отсутствуют
81	416276.97	1380438.05	данные отсутствуют	данные отсутствуют
82	416300.04	1380343.32	данные отсутствуют	данные отсутствуют
83	416323.84	1380278.22	данные отсутствуют	данные отсутствуют

Государственный регистратор		ФГИС ЕГРН
полное наименование должности	подпись	инициалы, фамилия

М.П.

Выписка из Единого государственного реестра недвижимости об объекте недвижимости  
Сведения о частях земельного участка

<b>Земельный участок</b>			
(вид объекта недвижимости)			
Лист № ___ Раздела <b>4.2</b>	Всего листов раздела <b>4.2</b> : ___	Всего разделов: ___	Всего листов выписки: ___
<b>17.06.2021 № 99/2021/399274695</b>			
Кадастровый номер:		<b>63:26:1305012:686</b>	

Номер точки	Координаты, м		Описание закрепления на местности	Средняя квадратическая погрешность определения координат характерных точек границы части земельного участка, м
	X	Y		
1	2	3	4	5
84	416386.32	1380126.95	данные отсутствуют	данные отсутствуют
85	416414.66	1380060.47	данные отсутствуют	данные отсутствуют
86	416907.89	1381179.84	данные отсутствуют	данные отсутствуют
87	416964.63	1381194.07	данные отсутствуют	данные отсутствуют
88	416826.62	1381190.75	данные отсутствуют	данные отсутствуют
89	416756.18	1381173.42	данные отсутствуют	данные отсутствуют
90	416606.75	1381139.84	данные отсутствуют	данные отсутствуют
91	416460.92	1381103.27	данные отсутствуют	данные отсутствуют
92	416315.31	1381067.71	данные отсутствуют	данные отсутствуют
93	416174.79	1381033.09	данные отсутствуют	данные отсутствуют
94	416027.4	1380995.2	данные отсутствуют	данные отсутствуют
95	416025.7	1380994.65	данные отсутствуют	данные отсутствуют
96	416040.9	1380967.68	данные отсутствуют	данные отсутствуют
97	416182.09	1381003.99	данные отсутствуют	данные отсутствуют
98	416322.48	1381038.58	данные отсутствуют	данные отсутствуют
99	416468.18	1381074.16	данные отсутствуют	данные отсутствуют
100	416613.63	1381110.65	данные отсутствуют	данные отсутствуют

Государственный регистратор		ФГИС ЕГРН
полное наименование должности	подпись	инициалы, фамилия

М.П.

Выписка из Единого государственного реестра недвижимости об объекте недвижимости  
Сведения о частях земельного участка

<b>Земельный участок</b>			
<small>(вид объекта недвижимости)</small>			
Лист № ___ Раздела <b>4.2</b>	Всего листов раздела <b>4.2</b> : ___	Всего разделов: ___	Всего листов выписки: ___
<b>17.06.2021 № 99/2021/399274695</b>			
Кадастровый номер:		<b>63:26:1305012:686</b>	

Номер точки	Координаты, м		Описание закрепления на местности	Средняя квадратическая погрешность определения координат характерных точек границы части земельного участка, м
	X	Y		
1	2	3	4	5
101	416763.2	1381144.25	данные отсутствуют	данные отсутствуют
102	416474.33	1380085.68	данные отсутствуют	данные отсутствуют
103	416377.18	1380307.29	данные отсутствуют	данные отсутствуют
104	416313.01	1380453.73	данные отсутствуют	данные отсутствуют
105	416288.06	1380519.64	данные отсутствуют	данные отсутствуют
106	416268.45	1380560.74	данные отсутствуют	данные отсутствуют
107	416266.01	1380560.86	данные отсутствуют	данные отсутствуют
108	416262.8	1380566.83	данные отсутствуют	данные отсутствуют
109	416223.8	1380651.74	данные отсутствуют	данные отсутствуют
110	416225.57	1380653.1	данные отсутствуют	данные отсутствуют
111	416199.61	1380708.76	данные отсутствуют	данные отсутствуют
112	416131.32	1380856.38	данные отсутствуют	данные отсутствуют
113	416098.6	1380931.29	данные отсутствуют	данные отсутствуют
114	416077.21	1380980.2	данные отсутствуют	данные отсутствуют
115	416028.3	1381087.95	данные отсутствуют	данные отсутствуют
116	416219.04	1380490.1	данные отсутствуют	данные отсутствуют
117	416243.56	1380425.39	данные отсутствуют	данные отсутствуют

Государственный регистратор		ФГИС ЕГРН
полное наименование должности	подпись	инициалы, фамилия

М.П.

Выписка из Единого государственного реестра недвижимости об объекте недвижимости  
Сведения о частях земельного участка

<b>Земельный участок</b>			
<small>(вид объекта недвижимости)</small>			
Лист № ___ Раздела <b>4.2</b>	Всего листов раздела <b>4.2</b> : ___	Всего разделов: ___	Всего листов выписки: ___
<b>17.06.2021 № 99/2021/399274695</b>			
Кадастровый номер:		<b>63:26:1305012:686</b>	

Номер точки	Координаты, м		Описание закрепления на местности	Средняя квадратическая погрешность определения координат характерных точек границы части земельного участка, м
	X	Y		
1	2	3	4	5
118	416308.49	1380277.18	данные отсутствуют	данные отсутствуют
119	416810.22	1380227.61	данные отсутствуют	данные отсутствуют
119	416810.22	1380227.61	данные отсутствуют	данные отсутствуют
120	416903.9	1380329.1	данные отсутствуют	данные отсутствуют
120	416903.9	1380329.1	данные отсутствуют	данные отсутствуют
121	416951.43	1380372.8	данные отсутствуют	данные отсутствуют
121	416951.43	1380372.8	данные отсутствуют	данные отсутствуют
122	416970.59	1380526.57	данные отсутствуют	данные отсутствуют
122	416970.59	1380526.57	данные отсутствуют	данные отсутствуют
123	416834.04	1380401.02	данные отсутствуют	данные отсутствуют
123	416834.04	1380401.02	данные отсутствуют	данные отсутствуют
124	416586.89	1380133.24	данные отсутствуют	данные отсутствуют
124	416586.89	1380133.24	данные отсутствуют	данные отсутствуют
125	416309.31	1380275.28	данные отсутствуют	данные отсутствуют
125	416309.31	1380275.28	данные отсутствуют	данные отсутствуют
126	416624.46	1380616.79	данные отсутствуют	данные отсутствуют
126	416624.46	1380616.79	данные отсутствуют	данные отсутствуют

Государственный регистратор		ФГИС ЕГРН
полное наименование должности	подпись	инициалы, фамилия

М.П.



Выписка из Единого государственного реестра недвижимости об объекте недвижимости  
Сведения о частях земельного участка

<b>Земельный участок</b>			
(вид объекта недвижимости)			
Лист № ____ Раздела <b>4.2</b>	Всего листов раздела <b>4.2</b> : ____	Всего разделов: ____	Всего листов выписки: ____
<b>17.06.2021 № 99/2021/399274695</b>			
Кадастровый номер:		<b>63:26:1305012:686</b>	

Номер точки	Координаты, м		Описание закрепления на местности	Средняя квадратическая погрешность определения координат характерных точек границы части земельного участка, м
	X	Y		
1	2	3	4	5
127	416981.35	1380945.13	данные отсутствуют	данные отсутствуют
127	416981.35	1380945.13	данные отсутствуют	данные отсутствуют
128	417059.67	1381006.18	данные отсутствуют	данные отсутствуют
128	417059.67	1381006.18	данные отсутствуют	данные отсутствуют
129	417071.77	1381151.68	данные отсутствуют	данные отсутствуют
130	416909.99	1381025.55	данные отсутствуют	данные отсутствуют
131	416549.58	1380693.89	данные отсутствуют	данные отсутствуют
132	416262.3	1380382.58	данные отсутствуют	данные отсутствуют
133	416451.81	1380134.48	данные отсутствуют	данные отсутствуют
133	416451.81	1380134.48	данные отсутствуют	данные отсутствуют
134	416764.18	1380472.95	данные отсутствуют	данные отсутствуют
134	416764.18	1380472.95	данные отсутствуют	данные отсутствуют
135	417082.24	1380765.46	данные отсутствуют	данные отсутствуют
135	417082.24	1380765.46	данные отсутствуют	данные отсутствуют
136	417111.75	1380919.86	данные отсутствуют	данные отсутствуют
136	417111.75	1380919.86	данные отсутствуют	данные отсутствуют
137	417047.91	1380870.11	данные отсутствуют	данные отсутствуют
Государственный регистратор				ФГИС ЕГРН
полное наименование должности			подпись	инициалы, фамилия

М.П.

Выписка из Единого государственного реестра недвижимости об объекте недвижимости  
Сведения о частях земельного участка

<b>Земельный участок</b>			
(вид объекта недвижимости)			
Лист № __ Раздела <b>4.2</b>	Всего листов раздела <b>4.2</b> : __	Всего разделов: __	Всего листов выписки: __
<b>17.06.2021 № 99/2021/399274695</b>			
Кадастровый номер:		<b>63:26:1305012:686</b>	

Номер точки	Координаты, м		Описание закрепления на местности	Средняя квадратическая погрешность определения координат характерных точек границы части земельного участка, м
	X	Y		
1	2	3	4	5
137	417047.91	1380870.11	данные отсутствуют	данные отсутствуют
138	416694.32	1380544.87	данные отсутствуют	данные отсутствуют
138	416694.32	1380544.87	данные отсутствуют	данные отсутствуют
139	416375.51	1380199.41	данные отсутствуют	данные отсутствуют
139	416375.51	1380199.41	данные отсутствуют	данные отсутствуют
140	416354.39	1380172.46	данные отсутствуют	данные отсутствуют
140	416354.39	1380172.46	данные отсутствуют	данные отсутствуют
141	416400	1380068.43	данные отсутствуют	данные отсутствуют
141	416400	1380068.43	данные отсутствуют	данные отсутствуют
142	417111.13	1380877.53	данные отсутствуют	данные отсутствуют
142	417111.13	1380877.53	данные отсутствуют	данные отсутствуют
143	416903.45	1380602.42	данные отсутствуют	данные отсутствуют
143	416903.45	1380602.42	данные отсутствуют	данные отсутствуют
144	416763.73	1380399.69	данные отсутствуют	данные отсутствуют
144	416763.73	1380399.69	данные отсутствуют	данные отсутствуют
145	416600.51	1380138.99	данные отсутствуют	данные отсутствуют
145	416600.51	1380138.99	данные отсутствуют	данные отсутствуют
Государственный регистратор				ФГИС ЕГРН
полное наименование должности			подпись	инициалы, фамилия

М.П.

Выписка из Единого государственного реестра недвижимости об объекте недвижимости  
**Сведения о частях земельного участка**

<b>Земельный участок</b>			
<small>(вид объекта недвижимости)</small>			
Лист № __ Раздела <b>4.2</b>	Всего листов раздела <b>4.2</b> : __	Всего разделов: __	Всего листов выписки: __
<b>17.06.2021 № 99/2021/399274695</b>			
Кадастровый номер:		<b>63:26:1305012:686</b>	

Номер точки	Координаты, м		Описание закрепления на местности	Средняя квадратическая погрешность определения координат характерных точек границы части земельного участка, м
	X	Y		
1	2	3	4	5
146	416147.85	1381108.18	данные отсутствуют	данные отсутствуют
146	416147.85	1381108.18	данные отсутствуют	данные отсутствуют
147	416045.53	1380959.74	данные отсутствуют	данные отсутствуют
147	416045.53	1380959.74	данные отсутствуют	данные отсутствуют
148	416929.65	1380283.52	данные отсутствуют	данные отсутствуют
149	416680.84	1380395.33	данные отсутствуют	данные отсутствуют
150	416143.8	1380683.79	данные отсутствуют	данные отсутствуют

Государственный регистратор		ФГИС ЕГРН
полное наименование должности	подпись	инициалы, фамилия

М.П.

Выписка из Единого государственного реестра недвижимости об объекте недвижимости  
Сведения о частях земельного участка

<b>Земельный участок</b>				
<small>(вид объекта недвижимости)</small>				
Лист № __ Раздела <b>4.2</b>		Всего листов раздела <b>4.2</b> : __		Всего разделов: __
Всего листов выписки: __				
<b>17.06.2021 № 99/2021/399274695</b>				
Кадастровый номер:			<b>63:26:1305012:686</b>	
Сведения о характерных точках границы части (частей) земельного участка				
Учетный номер части: 12				
Система координат: МСК-05				
Зона №				
Номер точки	Координаты, м		Описание закрепления на местности	Средняя квадратическая погрешность определения координат характерных точек границы части земельного участка, м
	X	Y		
1	2	3	4	5
1	416922.55	1380275.07	данные отсутствуют	данные отсутствуют
1	416922.55	1380275.07	данные отсутствуют	данные отсутствуют
1	416922.55	1380275.07	данные отсутствуют	данные отсутствуют
1	416922.55	1380275.07	данные отсутствуют	данные отсутствуют
2	416935.75	1380290.77	данные отсутствуют	данные отсутствуют
2	416935.75	1380290.77	данные отсутствуют	данные отсутствуют
2	416935.75	1380290.77	данные отсутствуют	данные отсутствуют
3	416948.77	1380324.84	данные отсутствуют	данные отсутствуют
3	416948.77	1380324.84	данные отсутствуют	данные отсутствуют
3	416948.77	1380324.84	данные отсутствуют	данные отсутствуют
4	416951.98	1380382.67	данные отсутствуют	данные отсутствуют
4	416951.98	1380382.67	данные отсутствуют	данные отсутствуют
4	416951.98	1380382.67	данные отсутствуют	данные отсутствуют
5	416947.44	1380436.75	данные отсутствуют	данные отсутствуют
5	416947.44	1380436.75	данные отсутствуют	данные отсутствуют
5	416947.44	1380436.75	данные отсутствуют	данные отсутствуют
Государственный регистратор			ФГИС ЕГРН	
полное наименование должности			подпись	
			инициалы, фамилия	

М.П.

Выписка из Единого государственного реестра недвижимости об объекте недвижимости  
Сведения о частях земельного участка

<b>Земельный участок</b>			
(вид объекта недвижимости)			
Лист № ___ Раздела <b>4.2</b>	Всего листов раздела <b>4.2</b> : ___	Всего разделов: ___	Всего листов выписки: ___
<b>17.06.2021 № 99/2021/399274695</b>			
Кадастровый номер:		<b>63:26:1305012:686</b>	

Номер точки	Координаты, м		Описание закрепления на местности	Средняя квадратическая погрешность определения координат характерных точек границы части земельного участка, м
	X	Y		
1	2	3	4	5
6	416951.35	1380474.79	данные отсутствуют	данные отсутствуют
6	416951.35	1380474.79	данные отсутствуют	данные отсутствуют
6	416951.35	1380474.79	данные отсутствуют	данные отсутствуют
7	416958.02	1380503.16	данные отсутствуют	данные отсутствуют
7	416958.02	1380503.16	данные отсутствуют	данные отсутствуют
7	416958.02	1380503.16	данные отсутствуют	данные отсутствуют
8	416971.38	1380528.05	данные отсутствуют	данные отсутствуют
8	416971.38	1380528.05	данные отсутствуют	данные отсутствуют
8	416971.38	1380528.05	данные отсутствуют	данные отсутствуют
9	416996.81	1380553.26	данные отсутствуют	данные отсутствуют
9	416996.81	1380553.26	данные отсутствуют	данные отсутствуют
9	416996.81	1380553.26	данные отсутствуют	данные отсутствуют
10	417013.58	1380579.55	данные отсутствуют	данные отсутствуют
10	417013.58	1380579.55	данные отсутствуют	данные отсутствуют
10	417013.58	1380579.55	данные отсутствуют	данные отсутствуют
11	417027.13	1380617.94	данные отсутствуют	данные отсутствуют
11	417027.13	1380617.94	данные отсутствуют	данные отсутствуют

Государственный регистратор		ФГИС ЕГРН
полное наименование должности	подпись	инициалы, фамилия

М.П.

Выписка из Единого государственного реестра недвижимости об объекте недвижимости  
Сведения о частях земельного участка

<b>Земельный участок</b>			
(вид объекта недвижимости)			
Лист № __ Раздела <b>4.2</b>	Всего листов раздела <b>4.2</b> : __	Всего разделов: __	Всего листов выписки: __
<b>17.06.2021 № 99/2021/399274695</b>			
Кадастровый номер:		<b>63:26:1305012:686</b>	

Номер точки	Координаты, м		Описание закрепления на местности	Средняя квадратическая погрешность определения координат характерных точек границы части земельного участка, м
	X	Y		
1	2	3	4	5
11	417027.13	1380617.94	данные отсутствуют	данные отсутствуют
12	417042.5	1380648.1	данные отсутствуют	данные отсутствуют
12	417042.5	1380648.1	данные отсутствуют	данные отсутствуют
12	417042.5	1380648.1	данные отсутствуют	данные отсутствуют
13	417061.64	1380671.47	данные отсутствуют	данные отсутствуют
13	417061.64	1380671.47	данные отсутствуют	данные отсутствуют
13	417061.64	1380671.47	данные отсутствуют	данные отсутствуют
14	417074.95	1380692.51	данные отсутствуют	данные отсутствуют
14	417074.95	1380692.51	данные отсутствуют	данные отсутствуют
14	417074.95	1380692.51	данные отсутствуют	данные отсутствуют
15	417081.67	1380724.73	данные отсутствуют	данные отсутствуют
15	417081.67	1380724.73	данные отсутствуют	данные отсутствуют
15	417081.67	1380724.73	данные отсутствуют	данные отсутствуют
16	417082.17	1380760.41	данные отсутствуют	данные отсутствуют
16	417082.17	1380760.41	данные отсутствуют	данные отсутствуют
16	417082.17	1380760.41	данные отсутствуют	данные отсутствуют
17	417082.65	1380794.16	данные отсутствуют	данные отсутствуют

Государственный регистратор		ФГИС ЕГРН
полное наименование должности	подпись	инициалы, фамилия

М.П.

Выписка из Единого государственного реестра недвижимости об объекте недвижимости  
Сведения о частях земельного участка

<b>Земельный участок</b>			
(вид объекта недвижимости)			
Лист № __ Раздела <b>4.2</b>	Всего листов раздела <b>4.2</b> : __	Всего разделов: __	Всего листов выписки: __
<b>17.06.2021 № 99/2021/399274695</b>			
Кадастровый номер:		<b>63:26:1305012:686</b>	

Номер точки	Координаты, м		Описание закрепления на местности	Средняя квадратическая погрешность определения координат характерных точек границы части земельного участка, м
	X	Y		
1	2	3	4	5
17	417082.65	1380794.16	данные отсутствуют	данные отсутствуют
17	417082.65	1380794.16	данные отсутствуют	данные отсутствуют
18	417096.75	1380837.37	данные отсутствуют	данные отсутствуют
18	417096.75	1380837.37	данные отсутствуют	данные отсутствуют
18	417096.75	1380837.37	данные отсутствуют	данные отсутствуют
19	417106.25	1380861.84	данные отсутствуют	данные отсутствуют
19	417106.25	1380861.84	данные отсутствуют	данные отсутствуют
19	417106.25	1380861.84	данные отсутствуют	данные отсутствуют
20	417112.82	1380882.96	данные отсутствуют	данные отсутствуют
20	417112.82	1380882.96	данные отсутствуют	данные отсутствуют
20	417112.82	1380882.96	данные отсутствуют	данные отсутствуют
21	417114.58	1380905.61	данные отсутствуют	данные отсутствуют
21	417114.58	1380905.61	данные отсутствуют	данные отсутствуют
21	417114.58	1380905.61	данные отсутствуют	данные отсутствуют
22	417108.73	1380935.11	данные отсутствуют	данные отсутствуют
22	417108.73	1380935.11	данные отсутствуют	данные отсутствуют
22	417108.73	1380935.11	данные отсутствуют	данные отсутствуют
Государственный регистратор				ФГИС ЕГРН
полное наименование должности			подпись	инициалы, фамилия

М.П.

Выписка из Единого государственного реестра недвижимости об объекте недвижимости  
Сведения о частях земельного участка

<b>Земельный участок</b>			
(вид объекта недвижимости)			
Лист № __ Раздела <b>4.2</b>	Всего листов раздела <b>4.2</b> : __	Всего разделов: __	Всего листов выписки: __
<b>17.06.2021 № 99/2021/399274695</b>			
Кадастровый номер:		<b>63:26:1305012:686</b>	

Номер точки	Координаты, м		Описание закрепления на местности	Средняя квадратическая погрешность определения координат характерных точек границы части земельного участка, м
	X	Y		
1	2	3	4	5
23	417090.37	1380966.71	данные отсутствуют	данные отсутствуют
23	417090.37	1380966.71	данные отсутствуют	данные отсутствуют
23	417090.37	1380966.71	данные отсутствуют	данные отсутствуют
24	417068.11	1380995.02	данные отсутствуют	данные отсутствуют
24	417068.11	1380995.02	данные отсутствуют	данные отсутствуют
24	417068.11	1380995.02	данные отсутствуют	данные отсутствуют
25	417054.85	1381012.56	данные отсутствуют	данные отсутствуют
25	417054.85	1381012.56	данные отсутствуют	данные отсутствуют
25	417054.85	1381012.56	данные отсутствуют	данные отсутствуют
26	417048.87	1381032.42	данные отсутствуют	данные отсутствуют
26	417048.87	1381032.42	данные отсутствуют	данные отсутствуют
26	417048.87	1381032.42	данные отсутствуют	данные отсутствуют
27	417045.22	1381047.42	данные отсутствуют	данные отсутствуют
27	417045.22	1381047.42	данные отсутствуют	данные отсутствуют
27	417045.22	1381047.42	данные отсутствуют	данные отсутствуют
28	417044.11	1381071.54	данные отсутствуют	данные отсутствуют
28	417044.11	1381071.54	данные отсутствуют	данные отсутствуют

Государственный регистратор		ФГИС ЕГРН
полное наименование должности	подпись	инициалы, фамилия

М.П.



Выписка из Единого государственного реестра недвижимости об объекте недвижимости  
Сведения о частях земельного участка

<b>Земельный участок</b>			
(вид объекта недвижимости)			
Лист № __ Раздела <b>4.2</b>	Всего листов раздела <b>4.2</b> : __	Всего разделов: __	Всего листов выписки: __
<b>17.06.2021 № 99/2021/399274695</b>			
Кадастровый номер:		<b>63:26:1305012:686</b>	

Номер точки	Координаты, м		Описание закрепления на местности	Средняя квадратическая погрешность определения координат характерных точек границы части земельного участка, м
	X	Y		
1	2	3	4	5
28	417044.11	1381071.54	данные отсутствуют	данные отсутствуют
29	417057.95	1381094.98	данные отсутствуют	данные отсутствуют
29	417057.95	1381094.98	данные отсутствуют	данные отсутствуют
29	417057.95	1381094.98	данные отсутствуют	данные отсутствуют
30	417072.8	1381121.79	данные отсутствуют	данные отсутствуют
30	417072.8	1381121.79	данные отсутствуют	данные отсутствуют
30	417072.8	1381121.79	данные отсутствуют	данные отсутствуют
31	417072.85	1381147.65	данные отсутствуют	данные отсутствуют
31	417072.85	1381147.65	данные отсутствуют	данные отсутствуют
31	417072.85	1381147.65	данные отсутствуют	данные отсутствуют
32	417065.97	1381173.3	данные отсутствуют	данные отсутствуют
32	417065.97	1381173.3	данные отсутствуют	данные отсутствуют
33	417051.83	1381196.17	данные отсутствуют	данные отсутствуют
33	417051.83	1381196.17	данные отсутствуют	данные отсутствуют
34	416792.42	1381189.93	данные отсутствуют	данные отсутствуют
34	416792.42	1381189.93	данные отсутствуют	данные отсутствуют
35	416282.33	1381130.94	данные отсутствуют	данные отсутствуют

Государственный регистратор		ФГИС ЕГРН
полное наименование должности	подпись	инициалы, фамилия

М.П.

Выписка из Единого государственного реестра недвижимости об объекте недвижимости  
Сведения о частях земельного участка

<b>Земельный участок</b>			
(вид объекта недвижимости)			
Лист № __ Раздела <b>4.2</b>	Всего листов раздела <b>4.2</b> : __	Всего разделов: __	Всего листов выписки: __
<b>17.06.2021 № 99/2021/399274695</b>			
Кадастровый номер:		<b>63:26:1305012:686</b>	

Номер точки	Координаты, м		Описание закрепления на местности	Средняя квадратическая погрешность определения координат характерных точек границы части земельного участка, м
	X	Y		
1	2	3	4	5
35	416282.33	1381130.94	данные отсутствуют	данные отсутствуют
36	415990.84	1381081.61	данные отсутствуют	данные отсутствуют
36	415990.84	1381081.61	данные отсутствуют	данные отсутствуют
36	415990.84	1381081.61	данные отсутствуют	данные отсутствуют
37	415995.36	1381067.42	данные отсутствуют	данные отсутствуют
37	415995.36	1381067.42	данные отсутствуют	данные отсутствуют
37	415995.36	1381067.42	данные отсутствуют	данные отсутствуют
38	416011.34	1381024.28	данные отсутствуют	данные отсутствуют
38	416011.34	1381024.28	данные отсутствуют	данные отсутствуют
38	416011.34	1381024.28	данные отсутствуют	данные отсутствуют
39	416029.62	1380986.38	данные отсутствуют	данные отсутствуют
39	416029.62	1380986.38	данные отсутствуют	данные отсутствуют
39	416029.62	1380986.38	данные отсутствуют	данные отсутствуют
39	416029.62	1380986.38	данные отсутствуют	данные отсутствуют
40	416045.78	1380959.33	данные отсутствуют	данные отсутствуют
40	416045.78	1380959.33	данные отсутствуют	данные отсутствуют
40	416045.78	1380959.33	данные отсутствуют	данные отсутствуют

Государственный регистратор		ФГИС ЕГРН
полное наименование должности	подпись	инициалы, фамилия

М.П.

Выписка из Единого государственного реестра недвижимости об объекте недвижимости  
Сведения о частях земельного участка

<b>Земельный участок</b>			
(вид объекта недвижимости)			
Лист № __ Раздела <b>4.2</b>	Всего листов раздела <b>4.2</b> : __	Всего разделов: __	Всего листов выписки: __
<b>17.06.2021 № 99/2021/399274695</b>			
Кадастровый номер:		<b>63:26:1305012:686</b>	

Номер точки	Координаты, м		Описание закрепления на местности	Средняя квадратическая погрешность определения координат характерных точек границы части земельного участка, м
	X	Y		
1	2	3	4	5
41	416060.04	1380937.57	данные отсутствуют	данные отсутствуют
41	416060.04	1380937.57	данные отсутствуют	данные отсутствуют
41	416060.04	1380937.57	данные отсутствуют	данные отсутствуют
42	416070.87	1380915.72	данные отсутствуют	данные отсутствуют
42	416070.87	1380915.72	данные отсутствуют	данные отсутствуют
42	416070.87	1380915.72	данные отсутствуют	данные отсутствуют
43	416074.36	1380907.17	данные отсутствуют	данные отсутствуют
43	416074.36	1380907.17	данные отсутствуют	данные отсутствуют
43	416074.36	1380907.17	данные отсутствуют	данные отсутствуют
44	416078.85	1380890.59	данные отсутствуют	данные отсутствуют
44	416078.85	1380890.59	данные отсутствуют	данные отсутствуют
44	416078.85	1380890.59	данные отсутствуют	данные отсутствуют
45	416083.16	1380867.35	данные отсутствуют	данные отсутствуют
45	416083.16	1380867.35	данные отсутствуют	данные отсутствуют
45	416083.16	1380867.35	данные отсутствуют	данные отсутствуют
46	416087.9	1380835.52	данные отсутствуют	данные отсутствуют
46	416087.9	1380835.52	данные отсутствуют	данные отсутствуют

Государственный регистратор		ФГИС ЕГРН
полное наименование должности	подпись	инициалы, фамилия

М.П.

Выписка из Единого государственного реестра недвижимости об объекте недвижимости  
**Сведения о частях земельного участка**

<b>Земельный участок</b>			
(вид объекта недвижимости)			
Лист № __ Раздела <b>4.2</b>	Всего листов раздела <b>4.2</b> : __	Всего разделов: __	Всего листов выписки: __
<b>17.06.2021 № 99/2021/399274695</b>			
Кадастровый номер:		<b>63:26:1305012:686</b>	

Номер точки	Координаты, м		Описание закрепления на местности	Средняя квадратическая погрешность определения координат характерных точек границы части земельного участка, м
	X	Y		
1	2	3	4	5
46	416087.9	1380835.52	данные отсутствуют	данные отсутствуют
47	416094.87	1380798.53	данные отсутствуют	данные отсутствуют
47	416094.87	1380798.53	данные отсутствуют	данные отсутствуют
47	416094.87	1380798.53	данные отсутствуют	данные отсутствуют
48	416108.7	1380758.04	данные отсутствуют	данные отсутствуют
48	416108.7	1380758.04	данные отсутствуют	данные отсутствуют
48	416108.7	1380758.04	данные отсутствуют	данные отсутствуют
49	416132.22	1380708.08	данные отсутствуют	данные отсутствуют
49	416132.22	1380708.08	данные отсутствуют	данные отсутствуют
49	416132.22	1380708.08	данные отсутствуют	данные отсутствуют
50	416156.31	1380657.55	данные отсутствуют	данные отсутствуют
50	416156.31	1380657.55	данные отсутствуют	данные отсутствуют
50	416156.31	1380657.55	данные отсутствуют	данные отсутствуют
50	416156.31	1380657.55	данные отсутствуют	данные отсутствуют
51	416167	1380641.89	данные отсутствуют	данные отсутствуют
51	416167	1380641.89	данные отсутствуют	данные отсутствуют
51	416167	1380641.89	данные отсутствуют	данные отсутствуют

Государственный регистратор		ФГИС ЕГРН
полное наименование должности	подпись	инициалы, фамилия

М.П.

Выписка из Единого государственного реестра недвижимости об объекте недвижимости  
Сведения о частях земельного участка

<b>Земельный участок</b>			
<small>(вид объекта недвижимости)</small>			
Лист № __ Раздела <b>4.2</b>	Всего листов раздела <b>4.2</b> : __	Всего разделов: __	Всего листов выписки: __
<b>17.06.2021 № 99/2021/399274695</b>			
Кадастровый номер:		<b>63:26:1305012:686</b>	

Номер точки	Координаты, м		Описание закрепления на местности	Средняя квадратическая погрешность определения координат характерных точек границы части земельного участка, м
	X	Y		
1	2	3	4	5
51	416167	1380641.89	данные отсутствуют	данные отсутствуют
52	416187.39	1380615.65	данные отсутствуют	данные отсутствуют
52	416187.39	1380615.65	данные отсутствуют	данные отсутствуют
52	416187.39	1380615.65	данные отсутствуют	данные отсутствуют
52	416187.39	1380615.65	данные отсутствуют	данные отсутствуют
53	416211.21	1380587.04	данные отсутствуют	данные отсутствуют
53	416211.21	1380587.04	данные отсутствуют	данные отсутствуют
53	416211.21	1380587.04	данные отсутствуют	данные отсутствуют
53	416211.21	1380587.04	данные отсутствуют	данные отсутствуют
54	416231.17	1380565.31	данные отсутствуют	данные отсутствуют
54	416231.17	1380565.31	данные отсутствуют	данные отсутствуют
54	416231.17	1380565.31	данные отсутствуют	данные отсутствуют
54	416231.17	1380565.31	данные отсутствуют	данные отсутствуют
55	416238.18	1380553.27	данные отсутствуют	данные отсутствуют
55	416238.18	1380553.27	данные отсутствуют	данные отсутствуют
55	416238.18	1380553.27	данные отсутствуют	данные отсутствуют
55	416238.18	1380553.27	данные отсутствуют	данные отсутствуют

Государственный регистратор		ФГИС ЕГРН
полное наименование должности	подпись	инициалы, фамилия

М.П.

Выписка из Единого государственного реестра недвижимости об объекте недвижимости  
Сведения о частях земельного участка

<b>Земельный участок</b>			
<small>(вид объекта недвижимости)</small>			
Лист № __ Раздела <b>4.2</b>	Всего листов раздела <b>4.2</b> : __	Всего разделов: __	Всего листов выписки: __
<b>17.06.2021 № 99/2021/399274695</b>			
Кадастровый номер:		<b>63:26:1305012:686</b>	

Номер точки	Координаты, м		Описание закрепления на местности	Средняя квадратическая погрешность определения координат характерных точек границы части земельного участка, м
	X	Y		
1	2	3	4	5
56	416236.2	1380541.26	данные отсутствуют	данные отсутствуют
56	416236.2	1380541.26	данные отсутствуют	данные отсутствуют
56	416236.2	1380541.26	данные отсутствуют	данные отсутствуют
56	416236.2	1380541.26	данные отсутствуют	данные отсутствуют
57	416230.69	1380528.86	данные отсутствуют	данные отсутствуют
57	416230.69	1380528.86	данные отсутствуют	данные отсутствуют
57	416230.69	1380528.86	данные отсутствуют	данные отсутствуют
57	416230.69	1380528.86	данные отсутствуют	данные отсутствуют
58	416214.58	1380516.11	данные отсутствуют	данные отсутствуют
58	416214.58	1380516.11	данные отсутствуют	данные отсутствуют
58	416214.58	1380516.11	данные отсутствуют	данные отсутствуют
58	416214.58	1380516.11	данные отсутствуют	данные отсутствуют
59	416207.68	1380513.82	данные отсутствуют	данные отсутствуют
59	416207.68	1380513.82	данные отсутствуют	данные отсутствуют
59	416207.68	1380513.82	данные отсутствуют	данные отсутствуют
59	416207.68	1380513.82	данные отсутствуют	данные отсутствуют
60	416219.04	1380490.09	данные отсутствуют	данные отсутствуют

Государственный регистратор		ФГИС ЕГРН
полное наименование должности	подпись	инициалы, фамилия

М.П.

Выписка из Единого государственного реестра недвижимости об объекте недвижимости  
Сведения о частях земельного участка

<b>Земельный участок</b>			
(вид объекта недвижимости)			
Лист № ____ Раздела <b>4.2</b>	Всего листов раздела <b>4.2</b> : ____	Всего разделов: ____	Всего листов выписки: ____
<b>17.06.2021 № 99/2021/399274695</b>			
Кадастровый номер:		<b>63:26:1305012:686</b>	

Номер точки	Координаты, м		Описание закрепления на местности	Средняя квадратическая погрешность определения координат характерных точек границы части земельного участка, м
	X	Y		
1	2	3	4	5
60	416219.04	1380490.09	данные отсутствуют	данные отсутствуют
60	416219.04	1380490.09	данные отсутствуют	данные отсутствуют
61	416243.55	1380425.39	данные отсутствуют	данные отсутствуют
61	416243.55	1380425.39	данные отсутствуют	данные отсутствуют
61	416243.55	1380425.39	данные отсутствуют	данные отсутствуют
62	416308.48	1380277.18	данные отсутствуют	данные отсутствуют
62	416308.48	1380277.18	данные отсутствуют	данные отсутствуют
62	416308.48	1380277.18	данные отсутствуют	данные отсутствуют
62	416308.48	1380277.18	данные отсутствуют	данные отсутствуют
63	416405.24	1380056.48	данные отсутствуют	данные отсутствуют
63	416405.24	1380056.48	данные отсутствуют	данные отсутствуют
63	416405.24	1380056.48	данные отсутствуют	данные отсутствуют
63	416405.24	1380056.48	данные отсутствуют	данные отсутствуют
63	416405.24	1380056.48	данные отсутствуют	данные отсутствуют
64	416418.35	1380062.03	данные отсутствуют	данные отсутствуют
65	416390.01	1380128.5	данные отсутствуют	данные отсутствуют
66	416327.56	1380279.71	данные отсутствуют	данные отсутствуют

Государственный регистратор		ФГИС ЕГРН
полное наименование должности	подпись	инициалы, фамилия

М.П.

Выписка из Единого государственного реестра недвижимости об объекте недвижимости  
Сведения о частях земельного участка

<b>Земельный участок</b>			
(вид объекта недвижимости)			
Лист № ___ Раздела <b>4.2</b>	Всего листов раздела <b>4.2</b> : ___	Всего разделов: ___	Всего листов выписки: ___
<b>17.06.2021 № 99/2021/399274695</b>			
Кадастровый номер:		<b>63:26:1305012:686</b>	

Номер точки	Координаты, м		Описание закрепления на местности	Средняя квадратическая погрешность определения координат характерных точек границы части земельного участка, м
	X	Y		
1	2	3	4	5
67	416303.86	1380344.51	данные отсутствуют	данные отсутствуют
68	416280.85	1380439.02	данные отсутствуют	данные отсутствуют
69	416264.16	1380505.04	данные отсутствуют	данные отсутствуют
70	416253.06	1380550.42	данные отсутствуют	данные отсутствуют
71	416211.49	1380649.4	данные отсутствуют	данные отсутствуют
72	416154.73	1380788.79	данные отсутствуют	данные отсутствуют
73	416044.17	1381068.77	данные отсутствуют	данные отсутствуют
74	416035.81	1381089.2	данные отсутствуют	данные отсутствуют
75	416031.77	1381088.5	данные отсутствуют	данные отсутствуют
76	416040.46	1381067.29	данные отсутствуют	данные отсутствуют
77	416151.02	1380787.31	данные отсутствуют	данные отсутствуют
78	416207.79	1380647.86	данные отсутствуют	данные отсутствуют
79	416249.21	1380549.31	данные отсутствуют	данные отсутствуют
80	416260.28	1380504.06	данные отсутствуют	данные отсутствуют
81	416276.97	1380438.05	данные отсутствуют	данные отсутствуют
82	416300.04	1380343.32	данные отсутствуют	данные отсутствуют
83	416323.84	1380278.22	данные отсутствуют	данные отсутствуют

Государственный регистратор		ФГИС ЕГРН
полное наименование должности	подпись	инициалы, фамилия

М.П.



Выписка из Единого государственного реестра недвижимости об объекте недвижимости  
Сведения о частях земельного участка

<b>Земельный участок</b>			
(вид объекта недвижимости)			
Лист № ___ Раздела <b>4.2</b>	Всего листов раздела <b>4.2</b> : ___	Всего разделов: ___	Всего листов выписки: ___
<b>17.06.2021 № 99/2021/399274695</b>			
Кадастровый номер:		<b>63:26:1305012:686</b>	

Номер точки	Координаты, м		Описание закрепления на местности	Средняя квадратическая погрешность определения координат характерных точек границы части земельного участка, м
	X	Y		
1	2	3	4	5
84	416386.32	1380126.95	данные отсутствуют	данные отсутствуют
85	416414.66	1380060.47	данные отсутствуют	данные отсутствуют
86	416907.89	1381179.84	данные отсутствуют	данные отсутствуют
87	416964.63	1381194.07	данные отсутствуют	данные отсутствуют
88	416826.62	1381190.75	данные отсутствуют	данные отсутствуют
89	416756.18	1381173.42	данные отсутствуют	данные отсутствуют
90	416606.75	1381139.84	данные отсутствуют	данные отсутствуют
91	416460.92	1381103.27	данные отсутствуют	данные отсутствуют
92	416315.31	1381067.71	данные отсутствуют	данные отсутствуют
93	416174.79	1381033.09	данные отсутствуют	данные отсутствуют
94	416027.4	1380995.2	данные отсутствуют	данные отсутствуют
95	416025.7	1380994.65	данные отсутствуют	данные отсутствуют
96	416040.9	1380967.68	данные отсутствуют	данные отсутствуют
97	416182.09	1381003.99	данные отсутствуют	данные отсутствуют
98	416322.48	1381038.58	данные отсутствуют	данные отсутствуют
99	416468.18	1381074.16	данные отсутствуют	данные отсутствуют
100	416613.63	1381110.65	данные отсутствуют	данные отсутствуют

Государственный регистратор		ФГИС ЕГРН
полное наименование должности	подпись	инициалы, фамилия

М.П.

Выписка из Единого государственного реестра недвижимости об объекте недвижимости  
**Сведения о частях земельного участка**

<b>Земельный участок</b>			
(вид объекта недвижимости)			
Лист № __ Раздела <b>4.2</b>	Всего листов раздела <b>4.2</b> : __	Всего разделов: __	Всего листов выписки: __
<b>17.06.2021 № 99/2021/399274695</b>			
Кадастровый номер:		<b>63:26:1305012:686</b>	

Номер точки	Координаты, м		Описание закрепления на местности	Средняя квадратическая погрешность определения координат характерных точек границы части земельного участка, м
	X	Y		
1	2	3	4	5
101	416763.2	1381144.25	данные отсутствуют	данные отсутствуют
102	416474.33	1380085.68	данные отсутствуют	данные отсутствуют
103	416377.18	1380307.29	данные отсутствуют	данные отсутствуют
104	416313.01	1380453.73	данные отсутствуют	данные отсутствуют
105	416288.06	1380519.64	данные отсутствуют	данные отсутствуют
106	416268.45	1380560.74	данные отсутствуют	данные отсутствуют
107	416266.01	1380560.86	данные отсутствуют	данные отсутствуют
108	416262.8	1380566.83	данные отсутствуют	данные отсутствуют
109	416223.8	1380651.74	данные отсутствуют	данные отсутствуют
110	416225.57	1380653.1	данные отсутствуют	данные отсутствуют
111	416199.61	1380708.76	данные отсутствуют	данные отсутствуют
112	416131.32	1380856.38	данные отсутствуют	данные отсутствуют
113	416098.6	1380931.29	данные отсутствуют	данные отсутствуют
114	416077.21	1380980.2	данные отсутствуют	данные отсутствуют
115	416028.3	1381087.95	данные отсутствуют	данные отсутствуют
116	416219.04	1380490.1	данные отсутствуют	данные отсутствуют
117	416243.56	1380425.39	данные отсутствуют	данные отсутствуют

Государственный регистратор		ФГИС ЕГРН
полное наименование должности	подпись	инициалы, фамилия

М.П.

Выписка из Единого государственного реестра недвижимости об объекте недвижимости  
Сведения о частях земельного участка

<b>Земельный участок</b>			
(вид объекта недвижимости)			
Лист № ___ Раздела <b>4.2</b>	Всего листов раздела <b>4.2</b> : ___	Всего разделов: ___	Всего листов выписки: ___
<b>17.06.2021 № 99/2021/399274695</b>			
Кадастровый номер:		<b>63:26:1305012:686</b>	

Номер точки	Координаты, м		Описание закрепления на местности	Средняя квадратическая погрешность определения координат характерных точек границы части земельного участка, м
	X	Y		
1	2	3	4	5
118	416308.49	1380277.18	данные отсутствуют	данные отсутствуют
119	416810.22	1380227.61	данные отсутствуют	данные отсутствуют
119	416810.22	1380227.61	данные отсутствуют	данные отсутствуют
120	416903.9	1380329.1	данные отсутствуют	данные отсутствуют
120	416903.9	1380329.1	данные отсутствуют	данные отсутствуют
121	416951.43	1380372.8	данные отсутствуют	данные отсутствуют
121	416951.43	1380372.8	данные отсутствуют	данные отсутствуют
122	416970.59	1380526.57	данные отсутствуют	данные отсутствуют
122	416970.59	1380526.57	данные отсутствуют	данные отсутствуют
123	416834.04	1380401.02	данные отсутствуют	данные отсутствуют
123	416834.04	1380401.02	данные отсутствуют	данные отсутствуют
124	416586.89	1380133.24	данные отсутствуют	данные отсутствуют
124	416586.89	1380133.24	данные отсутствуют	данные отсутствуют
125	416309.31	1380275.28	данные отсутствуют	данные отсутствуют
125	416309.31	1380275.28	данные отсутствуют	данные отсутствуют
126	416624.46	1380616.79	данные отсутствуют	данные отсутствуют
126	416624.46	1380616.79	данные отсутствуют	данные отсутствуют
Государственный регистратор				ФГИС ЕГРН
полное наименование должности			подпись	инициалы, фамилия

М.П.

Выписка из Единого государственного реестра недвижимости об объекте недвижимости  
Сведения о частях земельного участка

<b>Земельный участок</b>			
(вид объекта недвижимости)			
Лист № __ Раздела <b>4.2</b>	Всего листов раздела <b>4.2</b> : __	Всего разделов: __	Всего листов выписки: __
<b>17.06.2021 № 99/2021/399274695</b>			
Кадастровый номер:		<b>63:26:1305012:686</b>	

Номер точки	Координаты, м		Описание закрепления на местности	Средняя квадратическая погрешность определения координат характерных точек границы части земельного участка, м
	X	Y		
1	2	3	4	5
127	416981.35	1380945.13	данные отсутствуют	данные отсутствуют
127	416981.35	1380945.13	данные отсутствуют	данные отсутствуют
128	417059.67	1381006.18	данные отсутствуют	данные отсутствуют
128	417059.67	1381006.18	данные отсутствуют	данные отсутствуют
129	417071.77	1381151.68	данные отсутствуют	данные отсутствуют
130	416909.99	1381025.55	данные отсутствуют	данные отсутствуют
131	416549.58	1380693.89	данные отсутствуют	данные отсутствуют
132	416262.3	1380382.58	данные отсутствуют	данные отсутствуют
133	416451.81	1380134.48	данные отсутствуют	данные отсутствуют
133	416451.81	1380134.48	данные отсутствуют	данные отсутствуют
134	416764.18	1380472.95	данные отсутствуют	данные отсутствуют
134	416764.18	1380472.95	данные отсутствуют	данные отсутствуют
135	417082.24	1380765.46	данные отсутствуют	данные отсутствуют
135	417082.24	1380765.46	данные отсутствуют	данные отсутствуют
136	417111.75	1380919.86	данные отсутствуют	данные отсутствуют
136	417111.75	1380919.86	данные отсутствуют	данные отсутствуют
137	417047.91	1380870.11	данные отсутствуют	данные отсутствуют
Государственный регистратор				ФГИС ЕГРН
полное наименование должности			подпись	инициалы, фамилия

М.П.

Выписка из Единого государственного реестра недвижимости об объекте недвижимости  
Сведения о частях земельного участка

<b>Земельный участок</b>			
(вид объекта недвижимости)			
Лист № ___ Раздела <b>4.2</b>	Всего листов раздела <b>4.2</b> : ___	Всего разделов: ___	Всего листов выписки: ___
<b>17.06.2021 № 99/2021/399274695</b>			
Кадастровый номер:		<b>63:26:1305012:686</b>	

Номер точки	Координаты, м		Описание закрепления на местности	Средняя квадратическая погрешность определения координат характерных точек границы части земельного участка, м
	X	Y		
1	2	3	4	5
137	417047.91	1380870.11	данные отсутствуют	данные отсутствуют
138	416694.32	1380544.87	данные отсутствуют	данные отсутствуют
138	416694.32	1380544.87	данные отсутствуют	данные отсутствуют
139	416375.51	1380199.41	данные отсутствуют	данные отсутствуют
139	416375.51	1380199.41	данные отсутствуют	данные отсутствуют
140	416354.39	1380172.46	данные отсутствуют	данные отсутствуют
140	416354.39	1380172.46	данные отсутствуют	данные отсутствуют
141	416400	1380068.43	данные отсутствуют	данные отсутствуют
141	416400	1380068.43	данные отсутствуют	данные отсутствуют
142	417111.13	1380877.53	данные отсутствуют	данные отсутствуют
142	417111.13	1380877.53	данные отсутствуют	данные отсутствуют
143	416903.45	1380602.42	данные отсутствуют	данные отсутствуют
143	416903.45	1380602.42	данные отсутствуют	данные отсутствуют
144	416763.73	1380399.69	данные отсутствуют	данные отсутствуют
144	416763.73	1380399.69	данные отсутствуют	данные отсутствуют
145	416600.51	1380138.99	данные отсутствуют	данные отсутствуют
145	416600.51	1380138.99	данные отсутствуют	данные отсутствуют
Государственный регистратор				ФГИС ЕГРН
полное наименование должности			подпись	инициалы, фамилия

М.П.

Выписка из Единого государственного реестра недвижимости об объекте недвижимости  
**Сведения о частях земельного участка**

<b>Земельный участок</b>			
<small>(вид объекта недвижимости)</small>			
Лист № ___ Раздела <b>4.2</b>	Всего листов раздела <b>4.2</b> : ___	Всего разделов: ___	Всего листов выписки: ___
<b>17.06.2021 № 99/2021/399274695</b>			
Кадастровый номер:		<b>63:26:1305012:686</b>	

Номер точки	Координаты, м		Описание закрепления на местности	Средняя квадратическая погрешность определения координат характерных точек границы части земельного участка, м
	X	Y		
1	2	3	4	5
146	416147.85	1381108.18	данные отсутствуют	данные отсутствуют
146	416147.85	1381108.18	данные отсутствуют	данные отсутствуют
147	416045.53	1380959.74	данные отсутствуют	данные отсутствуют
147	416045.53	1380959.74	данные отсутствуют	данные отсутствуют
148	416929.65	1380283.52	данные отсутствуют	данные отсутствуют
149	416680.84	1380395.33	данные отсутствуют	данные отсутствуют
150	416143.8	1380683.79	данные отсутствуют	данные отсутствуют

Государственный регистратор		ФГИС ЕГРН
полное наименование должности	подпись	инициалы, фамилия

М.П.

Выписка из Единого государственного реестра недвижимости об объекте недвижимости  
Сведения о частях земельного участка

<b>Земельный участок</b>				
<small>(вид объекта недвижимости)</small>				
Лист № __ Раздела <b>4.2</b>		Всего листов раздела <b>4.2</b> : __		Всего разделов: __
Всего листов выписки: __				
<b>17.06.2021 № 99/2021/399274695</b>				
Кадастровый номер:			<b>63:26:1305012:686</b>	
Сведения о характерных точках границы части (частей) земельного участка				
Учетный номер части: 13				
Система координат: МСК-05				
Зона №				
Номер точки	Координаты, м		Описание закрепления на местности	Средняя квадратическая погрешность определения координат характерных точек границы части земельного участка, м
	X	Y		
1	2	3	4	5
1	416922.55	1380275.07	данные отсутствуют	данные отсутствуют
1	416922.55	1380275.07	данные отсутствуют	данные отсутствуют
1	416922.55	1380275.07	данные отсутствуют	данные отсутствуют
1	416922.55	1380275.07	данные отсутствуют	данные отсутствуют
2	416935.75	1380290.77	данные отсутствуют	данные отсутствуют
2	416935.75	1380290.77	данные отсутствуют	данные отсутствуют
2	416935.75	1380290.77	данные отсутствуют	данные отсутствуют
3	416948.77	1380324.84	данные отсутствуют	данные отсутствуют
3	416948.77	1380324.84	данные отсутствуют	данные отсутствуют
3	416948.77	1380324.84	данные отсутствуют	данные отсутствуют
4	416951.98	1380382.67	данные отсутствуют	данные отсутствуют
4	416951.98	1380382.67	данные отсутствуют	данные отсутствуют
4	416951.98	1380382.67	данные отсутствуют	данные отсутствуют
5	416947.44	1380436.75	данные отсутствуют	данные отсутствуют
5	416947.44	1380436.75	данные отсутствуют	данные отсутствуют
5	416947.44	1380436.75	данные отсутствуют	данные отсутствуют
Государственный регистратор			ФГИС ЕГРН	
полное наименование должности			подпись	
			инициалы, фамилия	

М.П.

Выписка из Единого государственного реестра недвижимости об объекте недвижимости  
Сведения о частях земельного участка

<b>Земельный участок</b>			
(вид объекта недвижимости)			
Лист № ___ Раздела <b>4.2</b>	Всего листов раздела <b>4.2</b> : ___	Всего разделов: ___	Всего листов выписки: ___
<b>17.06.2021 № 99/2021/399274695</b>			
Кадастровый номер:		<b>63:26:1305012:686</b>	

Номер точки	Координаты, м		Описание закрепления на местности	Средняя квадратическая погрешность определения координат характерных точек границы части земельного участка, м
	X	Y		
1	2	3	4	5
6	416951.35	1380474.79	данные отсутствуют	данные отсутствуют
6	416951.35	1380474.79	данные отсутствуют	данные отсутствуют
6	416951.35	1380474.79	данные отсутствуют	данные отсутствуют
7	416958.02	1380503.16	данные отсутствуют	данные отсутствуют
7	416958.02	1380503.16	данные отсутствуют	данные отсутствуют
7	416958.02	1380503.16	данные отсутствуют	данные отсутствуют
8	416971.38	1380528.05	данные отсутствуют	данные отсутствуют
8	416971.38	1380528.05	данные отсутствуют	данные отсутствуют
8	416971.38	1380528.05	данные отсутствуют	данные отсутствуют
9	416996.81	1380553.26	данные отсутствуют	данные отсутствуют
9	416996.81	1380553.26	данные отсутствуют	данные отсутствуют
9	416996.81	1380553.26	данные отсутствуют	данные отсутствуют
10	417013.58	1380579.55	данные отсутствуют	данные отсутствуют
10	417013.58	1380579.55	данные отсутствуют	данные отсутствуют
10	417013.58	1380579.55	данные отсутствуют	данные отсутствуют
11	417027.13	1380617.94	данные отсутствуют	данные отсутствуют
11	417027.13	1380617.94	данные отсутствуют	данные отсутствуют

Государственный регистратор		ФГИС ЕГРН
полное наименование должности	подпись	инициалы, фамилия

М.П.



Выписка из Единого государственного реестра недвижимости об объекте недвижимости  
Сведения о частях земельного участка

<b>Земельный участок</b>			
(вид объекта недвижимости)			
Лист № __ Раздела <b>4.2</b>	Всего листов раздела <b>4.2</b> : __	Всего разделов: __	Всего листов выписки: __
<b>17.06.2021 № 99/2021/399274695</b>			
Кадастровый номер:		<b>63:26:1305012:686</b>	

Номер точки	Координаты, м		Описание закрепления на местности	Средняя квадратическая погрешность определения координат характерных точек границы части земельного участка, м
	X	Y		
1	2	3	4	5
11	417027.13	1380617.94	данные отсутствуют	данные отсутствуют
12	417042.5	1380648.1	данные отсутствуют	данные отсутствуют
12	417042.5	1380648.1	данные отсутствуют	данные отсутствуют
12	417042.5	1380648.1	данные отсутствуют	данные отсутствуют
13	417061.64	1380671.47	данные отсутствуют	данные отсутствуют
13	417061.64	1380671.47	данные отсутствуют	данные отсутствуют
13	417061.64	1380671.47	данные отсутствуют	данные отсутствуют
14	417074.95	1380692.51	данные отсутствуют	данные отсутствуют
14	417074.95	1380692.51	данные отсутствуют	данные отсутствуют
14	417074.95	1380692.51	данные отсутствуют	данные отсутствуют
15	417081.67	1380724.73	данные отсутствуют	данные отсутствуют
15	417081.67	1380724.73	данные отсутствуют	данные отсутствуют
15	417081.67	1380724.73	данные отсутствуют	данные отсутствуют
16	417082.17	1380760.41	данные отсутствуют	данные отсутствуют
16	417082.17	1380760.41	данные отсутствуют	данные отсутствуют
16	417082.17	1380760.41	данные отсутствуют	данные отсутствуют
17	417082.65	1380794.16	данные отсутствуют	данные отсутствуют

Государственный регистратор		ФГИС ЕГРН
полное наименование должности	подпись	инициалы, фамилия

М.П.

Выписка из Единого государственного реестра недвижимости об объекте недвижимости  
Сведения о частях земельного участка

<b>Земельный участок</b>			
(вид объекта недвижимости)			
Лист № __ Раздела <b>4.2</b>	Всего листов раздела <b>4.2</b> : __	Всего разделов: __	Всего листов выписки: __
<b>17.06.2021 № 99/2021/399274695</b>			
Кадастровый номер:		<b>63:26:1305012:686</b>	

Номер точки	Координаты, м		Описание закрепления на местности	Средняя квадратическая погрешность определения координат характерных точек границы части земельного участка, м
	X	Y		
1	2	3	4	5
17	417082.65	1380794.16	данные отсутствуют	данные отсутствуют
17	417082.65	1380794.16	данные отсутствуют	данные отсутствуют
18	417096.75	1380837.37	данные отсутствуют	данные отсутствуют
18	417096.75	1380837.37	данные отсутствуют	данные отсутствуют
18	417096.75	1380837.37	данные отсутствуют	данные отсутствуют
19	417106.25	1380861.84	данные отсутствуют	данные отсутствуют
19	417106.25	1380861.84	данные отсутствуют	данные отсутствуют
19	417106.25	1380861.84	данные отсутствуют	данные отсутствуют
20	417112.82	1380882.96	данные отсутствуют	данные отсутствуют
20	417112.82	1380882.96	данные отсутствуют	данные отсутствуют
20	417112.82	1380882.96	данные отсутствуют	данные отсутствуют
21	417114.58	1380905.61	данные отсутствуют	данные отсутствуют
21	417114.58	1380905.61	данные отсутствуют	данные отсутствуют
21	417114.58	1380905.61	данные отсутствуют	данные отсутствуют
22	417108.73	1380935.11	данные отсутствуют	данные отсутствуют
22	417108.73	1380935.11	данные отсутствуют	данные отсутствуют
22	417108.73	1380935.11	данные отсутствуют	данные отсутствуют

Государственный регистратор		ФГИС ЕГРН
полное наименование должности	подпись	инициалы, фамилия

М.П.

Выписка из Единого государственного реестра недвижимости об объекте недвижимости  
Сведения о частях земельного участка

<b>Земельный участок</b>			
<small>(вид объекта недвижимости)</small>			
Лист № __ Раздела <b>4.2</b>	Всего листов раздела <b>4.2</b> : __	Всего разделов: __	Всего листов выписки: __
<b>17.06.2021 № 99/2021/399274695</b>			
Кадастровый номер:		<b>63:26:1305012:686</b>	

Номер точки	Координаты, м		Описание закрепления на местности	Средняя квадратическая погрешность определения координат характерных точек границы части земельного участка, м
	X	Y		
1	2	3	4	5
23	417090.37	1380966.71	данные отсутствуют	данные отсутствуют
23	417090.37	1380966.71	данные отсутствуют	данные отсутствуют
23	417090.37	1380966.71	данные отсутствуют	данные отсутствуют
24	417068.11	1380995.02	данные отсутствуют	данные отсутствуют
24	417068.11	1380995.02	данные отсутствуют	данные отсутствуют
24	417068.11	1380995.02	данные отсутствуют	данные отсутствуют
25	417054.85	1381012.56	данные отсутствуют	данные отсутствуют
25	417054.85	1381012.56	данные отсутствуют	данные отсутствуют
25	417054.85	1381012.56	данные отсутствуют	данные отсутствуют
26	417048.87	1381032.42	данные отсутствуют	данные отсутствуют
26	417048.87	1381032.42	данные отсутствуют	данные отсутствуют
26	417048.87	1381032.42	данные отсутствуют	данные отсутствуют
27	417045.22	1381047.42	данные отсутствуют	данные отсутствуют
27	417045.22	1381047.42	данные отсутствуют	данные отсутствуют
27	417045.22	1381047.42	данные отсутствуют	данные отсутствуют
28	417044.11	1381071.54	данные отсутствуют	данные отсутствуют
28	417044.11	1381071.54	данные отсутствуют	данные отсутствуют

Государственный регистратор		ФГИС ЕГРН
полное наименование должности	подпись	инициалы, фамилия

М.П.

Выписка из Единого государственного реестра недвижимости об объекте недвижимости  
Сведения о частях земельного участка

<b>Земельный участок</b>			
(вид объекта недвижимости)			
Лист № __ Раздела <b>4.2</b>	Всего листов раздела <b>4.2</b> : __	Всего разделов: __	Всего листов выписки: __
<b>17.06.2021 № 99/2021/399274695</b>			
Кадастровый номер:		<b>63:26:1305012:686</b>	

Номер точки	Координаты, м		Описание закрепления на местности	Средняя квадратическая погрешность определения координат характерных точек границы части земельного участка, м
	X	Y		
1	2	3	4	5
28	417044.11	1381071.54	данные отсутствуют	данные отсутствуют
29	417057.95	1381094.98	данные отсутствуют	данные отсутствуют
29	417057.95	1381094.98	данные отсутствуют	данные отсутствуют
29	417057.95	1381094.98	данные отсутствуют	данные отсутствуют
30	417072.8	1381121.79	данные отсутствуют	данные отсутствуют
30	417072.8	1381121.79	данные отсутствуют	данные отсутствуют
30	417072.8	1381121.79	данные отсутствуют	данные отсутствуют
31	417072.85	1381147.65	данные отсутствуют	данные отсутствуют
31	417072.85	1381147.65	данные отсутствуют	данные отсутствуют
31	417072.85	1381147.65	данные отсутствуют	данные отсутствуют
32	417065.97	1381173.3	данные отсутствуют	данные отсутствуют
32	417065.97	1381173.3	данные отсутствуют	данные отсутствуют
33	417051.83	1381196.17	данные отсутствуют	данные отсутствуют
33	417051.83	1381196.17	данные отсутствуют	данные отсутствуют
34	416792.42	1381189.93	данные отсутствуют	данные отсутствуют
34	416792.42	1381189.93	данные отсутствуют	данные отсутствуют
35	416282.33	1381130.94	данные отсутствуют	данные отсутствуют
Государственный регистратор				ФГИС ЕГРН
полное наименование должности			подпись	инициалы, фамилия

М.П.

Выписка из Единого государственного реестра недвижимости об объекте недвижимости  
Сведения о частях земельного участка

<b>Земельный участок</b>			
(вид объекта недвижимости)			
Лист № __ Раздела <b>4.2</b>	Всего листов раздела <b>4.2</b> : __	Всего разделов: __	Всего листов выписки: __
<b>17.06.2021 № 99/2021/399274695</b>			
Кадастровый номер:		<b>63:26:1305012:686</b>	

Номер точки	Координаты, м		Описание закрепления на местности	Средняя квадратическая погрешность определения координат характерных точек границы части земельного участка, м
	X	Y		
1	2	3	4	5
35	416282.33	1381130.94	данные отсутствуют	данные отсутствуют
36	415990.84	1381081.61	данные отсутствуют	данные отсутствуют
36	415990.84	1381081.61	данные отсутствуют	данные отсутствуют
36	415990.84	1381081.61	данные отсутствуют	данные отсутствуют
37	415995.36	1381067.42	данные отсутствуют	данные отсутствуют
37	415995.36	1381067.42	данные отсутствуют	данные отсутствуют
37	415995.36	1381067.42	данные отсутствуют	данные отсутствуют
38	416011.34	1381024.28	данные отсутствуют	данные отсутствуют
38	416011.34	1381024.28	данные отсутствуют	данные отсутствуют
38	416011.34	1381024.28	данные отсутствуют	данные отсутствуют
39	416029.62	1380986.38	данные отсутствуют	данные отсутствуют
39	416029.62	1380986.38	данные отсутствуют	данные отсутствуют
39	416029.62	1380986.38	данные отсутствуют	данные отсутствуют
39	416029.62	1380986.38	данные отсутствуют	данные отсутствуют
40	416045.78	1380959.33	данные отсутствуют	данные отсутствуют
40	416045.78	1380959.33	данные отсутствуют	данные отсутствуют
40	416045.78	1380959.33	данные отсутствуют	данные отсутствуют
Государственный регистратор				ФГИС ЕГРН
полное наименование должности			подпись	инициалы, фамилия

М.П.

Выписка из Единого государственного реестра недвижимости об объекте недвижимости  
Сведения о частях земельного участка

<b>Земельный участок</b>			
(вид объекта недвижимости)			
Лист № ___ Раздела <b>4.2</b>	Всего листов раздела <b>4.2</b> : ___	Всего разделов: ___	Всего листов выписки: ___
<b>17.06.2021 № 99/2021/399274695</b>			
Кадастровый номер:		<b>63:26:1305012:686</b>	

Номер точки	Координаты, м		Описание закрепления на местности	Средняя квадратическая погрешность определения координат характерных точек границы части земельного участка, м
	X	Y		
1	2	3	4	5
41	416060.04	1380937.57	данные отсутствуют	данные отсутствуют
41	416060.04	1380937.57	данные отсутствуют	данные отсутствуют
41	416060.04	1380937.57	данные отсутствуют	данные отсутствуют
42	416070.87	1380915.72	данные отсутствуют	данные отсутствуют
42	416070.87	1380915.72	данные отсутствуют	данные отсутствуют
42	416070.87	1380915.72	данные отсутствуют	данные отсутствуют
43	416074.36	1380907.17	данные отсутствуют	данные отсутствуют
43	416074.36	1380907.17	данные отсутствуют	данные отсутствуют
43	416074.36	1380907.17	данные отсутствуют	данные отсутствуют
44	416078.85	1380890.59	данные отсутствуют	данные отсутствуют
44	416078.85	1380890.59	данные отсутствуют	данные отсутствуют
44	416078.85	1380890.59	данные отсутствуют	данные отсутствуют
45	416083.16	1380867.35	данные отсутствуют	данные отсутствуют
45	416083.16	1380867.35	данные отсутствуют	данные отсутствуют
45	416083.16	1380867.35	данные отсутствуют	данные отсутствуют
46	416087.9	1380835.52	данные отсутствуют	данные отсутствуют
46	416087.9	1380835.52	данные отсутствуют	данные отсутствуют

Государственный регистратор		ФГИС ЕГРН
полное наименование должности	подпись	инициалы, фамилия

М.П.

Выписка из Единого государственного реестра недвижимости об объекте недвижимости  
Сведения о частях земельного участка

<b>Земельный участок</b>			
<small>(вид объекта недвижимости)</small>			
Лист № __ Раздела <b>4.2</b>	Всего листов раздела <b>4.2</b> : __	Всего разделов: __	Всего листов выписки: __
<b>17.06.2021 № 99/2021/399274695</b>			
Кадастровый номер:		<b>63:26:1305012:686</b>	

Номер точки	Координаты, м		Описание закрепления на местности	Средняя квадратическая погрешность определения координат характерных точек границы части земельного участка, м
	X	Y		
1	2	3	4	5
46	416087.9	1380835.52	данные отсутствуют	данные отсутствуют
47	416094.87	1380798.53	данные отсутствуют	данные отсутствуют
47	416094.87	1380798.53	данные отсутствуют	данные отсутствуют
47	416094.87	1380798.53	данные отсутствуют	данные отсутствуют
48	416108.7	1380758.04	данные отсутствуют	данные отсутствуют
48	416108.7	1380758.04	данные отсутствуют	данные отсутствуют
48	416108.7	1380758.04	данные отсутствуют	данные отсутствуют
49	416132.22	1380708.08	данные отсутствуют	данные отсутствуют
49	416132.22	1380708.08	данные отсутствуют	данные отсутствуют
49	416132.22	1380708.08	данные отсутствуют	данные отсутствуют
50	416156.31	1380657.55	данные отсутствуют	данные отсутствуют
50	416156.31	1380657.55	данные отсутствуют	данные отсутствуют
50	416156.31	1380657.55	данные отсутствуют	данные отсутствуют
50	416156.31	1380657.55	данные отсутствуют	данные отсутствуют
51	416167	1380641.89	данные отсутствуют	данные отсутствуют
51	416167	1380641.89	данные отсутствуют	данные отсутствуют
51	416167	1380641.89	данные отсутствуют	данные отсутствуют

Государственный регистратор		ФГИС ЕГРН
полное наименование должности	подпись	инициалы, фамилия

М.П.

Выписка из Единого государственного реестра недвижимости об объекте недвижимости  
**Сведения о частях земельного участка**

<b>Земельный участок</b>			
<small>(вид объекта недвижимости)</small>			
Лист № __ Раздела <b>4.2</b>	Всего листов раздела <b>4.2</b> : __	Всего разделов: __	Всего листов выписки: __
<b>17.06.2021 № 99/2021/399274695</b>			
Кадастровый номер:		<b>63:26:1305012:686</b>	

Номер точки	Координаты, м		Описание закрепления на местности	Средняя квадратическая погрешность определения координат характерных точек границы части земельного участка, м
	X	Y		
1	2	3	4	5
51	416167	1380641.89	данные отсутствуют	данные отсутствуют
52	416187.39	1380615.65	данные отсутствуют	данные отсутствуют
52	416187.39	1380615.65	данные отсутствуют	данные отсутствуют
52	416187.39	1380615.65	данные отсутствуют	данные отсутствуют
52	416187.39	1380615.65	данные отсутствуют	данные отсутствуют
53	416211.21	1380587.04	данные отсутствуют	данные отсутствуют
53	416211.21	1380587.04	данные отсутствуют	данные отсутствуют
53	416211.21	1380587.04	данные отсутствуют	данные отсутствуют
53	416211.21	1380587.04	данные отсутствуют	данные отсутствуют
54	416231.17	1380565.31	данные отсутствуют	данные отсутствуют
54	416231.17	1380565.31	данные отсутствуют	данные отсутствуют
54	416231.17	1380565.31	данные отсутствуют	данные отсутствуют
54	416231.17	1380565.31	данные отсутствуют	данные отсутствуют
55	416238.18	1380553.27	данные отсутствуют	данные отсутствуют
55	416238.18	1380553.27	данные отсутствуют	данные отсутствуют
55	416238.18	1380553.27	данные отсутствуют	данные отсутствуют
55	416238.18	1380553.27	данные отсутствуют	данные отсутствуют

Государственный регистратор		ФГИС ЕГРН
полное наименование должности	подпись	инициалы, фамилия

М.П.



Выписка из Единого государственного реестра недвижимости об объекте недвижимости  
Сведения о частях земельного участка

<b>Земельный участок</b>			
(вид объекта недвижимости)			
Лист № __ Раздела <b>4.2</b>	Всего листов раздела <b>4.2</b> : __	Всего разделов: __	Всего листов выписки: __
<b>17.06.2021 № 99/2021/399274695</b>			
Кадастровый номер:		<b>63:26:1305012:686</b>	

Номер точки	Координаты, м		Описание закрепления на местности	Средняя квадратическая погрешность определения координат характерных точек границы части земельного участка, м
	X	Y		
1	2	3	4	5
56	416236.2	1380541.26	данные отсутствуют	данные отсутствуют
56	416236.2	1380541.26	данные отсутствуют	данные отсутствуют
56	416236.2	1380541.26	данные отсутствуют	данные отсутствуют
56	416236.2	1380541.26	данные отсутствуют	данные отсутствуют
57	416230.69	1380528.86	данные отсутствуют	данные отсутствуют
57	416230.69	1380528.86	данные отсутствуют	данные отсутствуют
57	416230.69	1380528.86	данные отсутствуют	данные отсутствуют
57	416230.69	1380528.86	данные отсутствуют	данные отсутствуют
58	416214.58	1380516.11	данные отсутствуют	данные отсутствуют
58	416214.58	1380516.11	данные отсутствуют	данные отсутствуют
58	416214.58	1380516.11	данные отсутствуют	данные отсутствуют
58	416214.58	1380516.11	данные отсутствуют	данные отсутствуют
59	416207.68	1380513.82	данные отсутствуют	данные отсутствуют
59	416207.68	1380513.82	данные отсутствуют	данные отсутствуют
59	416207.68	1380513.82	данные отсутствуют	данные отсутствуют
59	416207.68	1380513.82	данные отсутствуют	данные отсутствуют
60	416219.04	1380490.09	данные отсутствуют	данные отсутствуют

Государственный регистратор		ФГИС ЕГРН
полное наименование должности	подпись	инициалы, фамилия

М.П.

Выписка из Единого государственного реестра недвижимости об объекте недвижимости  
Сведения о частях земельного участка

<b>Земельный участок</b>			
(вид объекта недвижимости)			
Лист № ____ Раздела <b>4.2</b>	Всего листов раздела <b>4.2</b> : ____	Всего разделов: ____	Всего листов выписки: ____
<b>17.06.2021 № 99/2021/399274695</b>			
Кадастровый номер:		<b>63:26:1305012:686</b>	

Номер точки	Координаты, м		Описание закрепления на местности	Средняя квадратическая погрешность определения координат характерных точек границы части земельного участка, м
	X	Y		
1	2	3	4	5
60	416219.04	1380490.09	данные отсутствуют	данные отсутствуют
60	416219.04	1380490.09	данные отсутствуют	данные отсутствуют
61	416243.55	1380425.39	данные отсутствуют	данные отсутствуют
61	416243.55	1380425.39	данные отсутствуют	данные отсутствуют
61	416243.55	1380425.39	данные отсутствуют	данные отсутствуют
62	416308.48	1380277.18	данные отсутствуют	данные отсутствуют
62	416308.48	1380277.18	данные отсутствуют	данные отсутствуют
62	416308.48	1380277.18	данные отсутствуют	данные отсутствуют
62	416308.48	1380277.18	данные отсутствуют	данные отсутствуют
63	416405.24	1380056.48	данные отсутствуют	данные отсутствуют
63	416405.24	1380056.48	данные отсутствуют	данные отсутствуют
63	416405.24	1380056.48	данные отсутствуют	данные отсутствуют
63	416405.24	1380056.48	данные отсутствуют	данные отсутствуют
63	416405.24	1380056.48	данные отсутствуют	данные отсутствуют
64	416418.35	1380062.03	данные отсутствуют	данные отсутствуют
65	416390.01	1380128.5	данные отсутствуют	данные отсутствуют
66	416327.56	1380279.71	данные отсутствуют	данные отсутствуют
Государственный регистратор				ФГИС ЕГРН
полное наименование должности			подпись	инициалы, фамилия

М.П.

Выписка из Единого государственного реестра недвижимости об объекте недвижимости  
Сведения о частях земельного участка

<b>Земельный участок</b>			
<small>(вид объекта недвижимости)</small>			
Лист № ___ Раздела <b>4.2</b>	Всего листов раздела <b>4.2</b> : ___	Всего разделов: ___	Всего листов выписки: ___
<b>17.06.2021 № 99/2021/399274695</b>			
Кадастровый номер:		<b>63:26:1305012:686</b>	

Номер точки	Координаты, м		Описание закрепления на местности	Средняя квадратическая погрешность определения координат характерных точек границы части земельного участка, м
	X	Y		
1	2	3	4	5
67	416303.86	1380344.51	данные отсутствуют	данные отсутствуют
68	416280.85	1380439.02	данные отсутствуют	данные отсутствуют
69	416264.16	1380505.04	данные отсутствуют	данные отсутствуют
70	416253.06	1380550.42	данные отсутствуют	данные отсутствуют
71	416211.49	1380649.4	данные отсутствуют	данные отсутствуют
72	416154.73	1380788.79	данные отсутствуют	данные отсутствуют
73	416044.17	1381068.77	данные отсутствуют	данные отсутствуют
74	416035.81	1381089.2	данные отсутствуют	данные отсутствуют
75	416031.77	1381088.5	данные отсутствуют	данные отсутствуют
76	416040.46	1381067.29	данные отсутствуют	данные отсутствуют
77	416151.02	1380787.31	данные отсутствуют	данные отсутствуют
78	416207.79	1380647.86	данные отсутствуют	данные отсутствуют
79	416249.21	1380549.31	данные отсутствуют	данные отсутствуют
80	416260.28	1380504.06	данные отсутствуют	данные отсутствуют
81	416276.97	1380438.05	данные отсутствуют	данные отсутствуют
82	416300.04	1380343.32	данные отсутствуют	данные отсутствуют
83	416323.84	1380278.22	данные отсутствуют	данные отсутствуют

Государственный регистратор		ФГИС ЕГРН
полное наименование должности	подпись	инициалы, фамилия

М.П.

Выписка из Единого государственного реестра недвижимости об объекте недвижимости  
Сведения о частях земельного участка

<b>Земельный участок</b>			
(вид объекта недвижимости)			
Лист № ___ Раздела <b>4.2</b>	Всего листов раздела <b>4.2</b> : ___	Всего разделов: ___	Всего листов выписки: ___
<b>17.06.2021 № 99/2021/399274695</b>			
Кадастровый номер:		<b>63:26:1305012:686</b>	

Номер точки	Координаты, м		Описание закрепления на местности	Средняя квадратическая погрешность определения координат характерных точек границы части земельного участка, м
	X	Y		
1	2	3	4	5
84	416386.32	1380126.95	данные отсутствуют	данные отсутствуют
85	416414.66	1380060.47	данные отсутствуют	данные отсутствуют
86	416907.89	1381179.84	данные отсутствуют	данные отсутствуют
87	416964.63	1381194.07	данные отсутствуют	данные отсутствуют
88	416826.62	1381190.75	данные отсутствуют	данные отсутствуют
89	416756.18	1381173.42	данные отсутствуют	данные отсутствуют
90	416606.75	1381139.84	данные отсутствуют	данные отсутствуют
91	416460.92	1381103.27	данные отсутствуют	данные отсутствуют
92	416315.31	1381067.71	данные отсутствуют	данные отсутствуют
93	416174.79	1381033.09	данные отсутствуют	данные отсутствуют
94	416027.4	1380995.2	данные отсутствуют	данные отсутствуют
95	416025.7	1380994.65	данные отсутствуют	данные отсутствуют
96	416040.9	1380967.68	данные отсутствуют	данные отсутствуют
97	416182.09	1381003.99	данные отсутствуют	данные отсутствуют
98	416322.48	1381038.58	данные отсутствуют	данные отсутствуют
99	416468.18	1381074.16	данные отсутствуют	данные отсутствуют
100	416613.63	1381110.65	данные отсутствуют	данные отсутствуют

Государственный регистратор		ФГИС ЕГРН
полное наименование должности	подпись	инициалы, фамилия

М.П.

Выписка из Единого государственного реестра недвижимости об объекте недвижимости  
Сведения о частях земельного участка

<b>Земельный участок</b>			
<small>(вид объекта недвижимости)</small>			
Лист № ___ Раздела <b>4.2</b>	Всего листов раздела <b>4.2</b> : ___	Всего разделов: ___	Всего листов выписки: ___
<b>17.06.2021 № 99/2021/399274695</b>			
Кадастровый номер:		<b>63:26:1305012:686</b>	

Номер точки	Координаты, м		Описание закрепления на местности	Средняя квадратическая погрешность определения координат характерных точек границы части земельного участка, м
	X	Y		
1	2	3	4	5
101	416763.2	1381144.25	данные отсутствуют	данные отсутствуют
102	416474.33	1380085.68	данные отсутствуют	данные отсутствуют
103	416377.18	1380307.29	данные отсутствуют	данные отсутствуют
104	416313.01	1380453.73	данные отсутствуют	данные отсутствуют
105	416288.06	1380519.64	данные отсутствуют	данные отсутствуют
106	416268.45	1380560.74	данные отсутствуют	данные отсутствуют
107	416266.01	1380560.86	данные отсутствуют	данные отсутствуют
108	416262.8	1380566.83	данные отсутствуют	данные отсутствуют
109	416223.8	1380651.74	данные отсутствуют	данные отсутствуют
110	416225.57	1380653.1	данные отсутствуют	данные отсутствуют
111	416199.61	1380708.76	данные отсутствуют	данные отсутствуют
112	416131.32	1380856.38	данные отсутствуют	данные отсутствуют
113	416098.6	1380931.29	данные отсутствуют	данные отсутствуют
114	416077.21	1380980.2	данные отсутствуют	данные отсутствуют
115	416028.3	1381087.95	данные отсутствуют	данные отсутствуют
116	416219.04	1380490.1	данные отсутствуют	данные отсутствуют
117	416243.56	1380425.39	данные отсутствуют	данные отсутствуют

Государственный регистратор		ФГИС ЕГРН
полное наименование должности	подпись	инициалы, фамилия

М.П.

Выписка из Единого государственного реестра недвижимости об объекте недвижимости  
Сведения о частях земельного участка

<b>Земельный участок</b>			
<small>(вид объекта недвижимости)</small>			
Лист № __ Раздела <b>4.2</b>	Всего листов раздела <b>4.2</b> : __	Всего разделов: __	Всего листов выписки: __
<b>17.06.2021 № 99/2021/399274695</b>			
Кадастровый номер:		<b>63:26:1305012:686</b>	

Номер точки	Координаты, м		Описание закрепления на местности	Средняя квадратическая погрешность определения координат характерных точек границы части земельного участка, м
	X	Y		
1	2	3	4	5
118	416308.49	1380277.18	данные отсутствуют	данные отсутствуют
119	416810.22	1380227.61	данные отсутствуют	данные отсутствуют
119	416810.22	1380227.61	данные отсутствуют	данные отсутствуют
120	416903.9	1380329.1	данные отсутствуют	данные отсутствуют
120	416903.9	1380329.1	данные отсутствуют	данные отсутствуют
121	416951.43	1380372.8	данные отсутствуют	данные отсутствуют
121	416951.43	1380372.8	данные отсутствуют	данные отсутствуют
122	416970.59	1380526.57	данные отсутствуют	данные отсутствуют
122	416970.59	1380526.57	данные отсутствуют	данные отсутствуют
123	416834.04	1380401.02	данные отсутствуют	данные отсутствуют
123	416834.04	1380401.02	данные отсутствуют	данные отсутствуют
124	416586.89	1380133.24	данные отсутствуют	данные отсутствуют
124	416586.89	1380133.24	данные отсутствуют	данные отсутствуют
125	416309.31	1380275.28	данные отсутствуют	данные отсутствуют
125	416309.31	1380275.28	данные отсутствуют	данные отсутствуют
126	416624.46	1380616.79	данные отсутствуют	данные отсутствуют
126	416624.46	1380616.79	данные отсутствуют	данные отсутствуют

Государственный регистратор		ФГИС ЕГРН
полное наименование должности	подпись	инициалы, фамилия

М.П.

Выписка из Единого государственного реестра недвижимости об объекте недвижимости  
Сведения о частях земельного участка

<b>Земельный участок</b>			
(вид объекта недвижимости)			
Лист № __ Раздела <b>4.2</b>	Всего листов раздела <b>4.2</b> : __	Всего разделов: __	Всего листов выписки: __
<b>17.06.2021 № 99/2021/399274695</b>			
Кадастровый номер:		<b>63:26:1305012:686</b>	

Номер точки	Координаты, м		Описание закрепления на местности	Средняя квадратическая погрешность определения координат характерных точек границы части земельного участка, м
	X	Y		
1	2	3	4	5
127	416981.35	1380945.13	данные отсутствуют	данные отсутствуют
127	416981.35	1380945.13	данные отсутствуют	данные отсутствуют
128	417059.67	1381006.18	данные отсутствуют	данные отсутствуют
128	417059.67	1381006.18	данные отсутствуют	данные отсутствуют
129	417071.77	1381151.68	данные отсутствуют	данные отсутствуют
130	416909.99	1381025.55	данные отсутствуют	данные отсутствуют
131	416549.58	1380693.89	данные отсутствуют	данные отсутствуют
132	416262.3	1380382.58	данные отсутствуют	данные отсутствуют
133	416451.81	1380134.48	данные отсутствуют	данные отсутствуют
133	416451.81	1380134.48	данные отсутствуют	данные отсутствуют
134	416764.18	1380472.95	данные отсутствуют	данные отсутствуют
134	416764.18	1380472.95	данные отсутствуют	данные отсутствуют
135	417082.24	1380765.46	данные отсутствуют	данные отсутствуют
135	417082.24	1380765.46	данные отсутствуют	данные отсутствуют
136	417111.75	1380919.86	данные отсутствуют	данные отсутствуют
136	417111.75	1380919.86	данные отсутствуют	данные отсутствуют
137	417047.91	1380870.11	данные отсутствуют	данные отсутствуют
Государственный регистратор				ФГИС ЕГРН
полное наименование должности			подпись	инициалы, фамилия

М.П.

Выписка из Единого государственного реестра недвижимости об объекте недвижимости  
Сведения о частях земельного участка

<b>Земельный участок</b>			
(вид объекта недвижимости)			
Лист № ___ Раздела <b>4.2</b>	Всего листов раздела <b>4.2</b> : ___	Всего разделов: ___	Всего листов выписки: ___
<b>17.06.2021 № 99/2021/399274695</b>			
Кадастровый номер:		<b>63:26:1305012:686</b>	

Номер точки	Координаты, м		Описание закрепления на местности	Средняя квадратическая погрешность определения координат характерных точек границы части земельного участка, м
	X	Y		
1	2	3	4	5
137	417047.91	1380870.11	данные отсутствуют	данные отсутствуют
138	416694.32	1380544.87	данные отсутствуют	данные отсутствуют
138	416694.32	1380544.87	данные отсутствуют	данные отсутствуют
139	416375.51	1380199.41	данные отсутствуют	данные отсутствуют
139	416375.51	1380199.41	данные отсутствуют	данные отсутствуют
140	416354.39	1380172.46	данные отсутствуют	данные отсутствуют
140	416354.39	1380172.46	данные отсутствуют	данные отсутствуют
141	416400	1380068.43	данные отсутствуют	данные отсутствуют
141	416400	1380068.43	данные отсутствуют	данные отсутствуют
142	417111.13	1380877.53	данные отсутствуют	данные отсутствуют
142	417111.13	1380877.53	данные отсутствуют	данные отсутствуют
143	416903.45	1380602.42	данные отсутствуют	данные отсутствуют
143	416903.45	1380602.42	данные отсутствуют	данные отсутствуют
144	416763.73	1380399.69	данные отсутствуют	данные отсутствуют
144	416763.73	1380399.69	данные отсутствуют	данные отсутствуют
145	416600.51	1380138.99	данные отсутствуют	данные отсутствуют
145	416600.51	1380138.99	данные отсутствуют	данные отсутствуют

Государственный регистратор		ФГИС ЕГРН
полное наименование должности	подпись	инициалы, фамилия

М.П.



Выписка из Единого государственного реестра недвижимости об объекте недвижимости  
**Сведения о частях земельного участка**

<b>Земельный участок</b>			
<small>(вид объекта недвижимости)</small>			
Лист № ___ Раздела <b>4.2</b>	Всего листов раздела <b>4.2</b> : ___	Всего разделов: ___	Всего листов выписки: ___
<b>17.06.2021 № 99/2021/399274695</b>			
Кадастровый номер:		<b>63:26:1305012:686</b>	

Номер точки	Координаты, м		Описание закрепления на местности	Средняя квадратическая погрешность определения координат характерных точек границы части земельного участка, м
	X	Y		
1	2	3	4	5
146	416147.85	1381108.18	данные отсутствуют	данные отсутствуют
146	416147.85	1381108.18	данные отсутствуют	данные отсутствуют
147	416045.53	1380959.74	данные отсутствуют	данные отсутствуют
147	416045.53	1380959.74	данные отсутствуют	данные отсутствуют
148	416929.65	1380283.52	данные отсутствуют	данные отсутствуют
149	416680.84	1380395.33	данные отсутствуют	данные отсутствуют
150	416143.8	1380683.79	данные отсутствуют	данные отсутствуют

Государственный регистратор		ФГИС ЕГРН
полное наименование должности	подпись	инициалы, фамилия

М.П.

Выписка из Единого государственного реестра недвижимости об объекте недвижимости  
Сведения о частях земельного участка

<b>Земельный участок</b>				
<small>(вид объекта недвижимости)</small>				
Лист № __ Раздела <b>4.2</b>		Всего листов раздела <b>4.2</b> : __		Всего разделов: __
Всего листов выписки: __				
<b>17.06.2021 № 99/2021/399274695</b>				
Кадастровый номер:			<b>63:26:1305012:686</b>	
Сведения о характерных точках границы части (частей) земельного участка				
Учетный номер части: 14				
Система координат: МСК-05				
Зона №				
Номер точки	Координаты, м		Описание закрепления на местности	Средняя квадратическая погрешность определения координат характерных точек границы части земельного участка, м
	X	Y		
1	2	3	4	5
1	416922.55	1380275.07	данные отсутствуют	данные отсутствуют
1	416922.55	1380275.07	данные отсутствуют	данные отсутствуют
1	416922.55	1380275.07	данные отсутствуют	данные отсутствуют
1	416922.55	1380275.07	данные отсутствуют	данные отсутствуют
2	416935.75	1380290.77	данные отсутствуют	данные отсутствуют
2	416935.75	1380290.77	данные отсутствуют	данные отсутствуют
2	416935.75	1380290.77	данные отсутствуют	данные отсутствуют
3	416948.77	1380324.84	данные отсутствуют	данные отсутствуют
3	416948.77	1380324.84	данные отсутствуют	данные отсутствуют
3	416948.77	1380324.84	данные отсутствуют	данные отсутствуют
4	416951.98	1380382.67	данные отсутствуют	данные отсутствуют
4	416951.98	1380382.67	данные отсутствуют	данные отсутствуют
4	416951.98	1380382.67	данные отсутствуют	данные отсутствуют
5	416947.44	1380436.75	данные отсутствуют	данные отсутствуют
5	416947.44	1380436.75	данные отсутствуют	данные отсутствуют
5	416947.44	1380436.75	данные отсутствуют	данные отсутствуют
Государственный регистратор			ФГИС ЕГРН	
полное наименование должности			подпись	
			инициалы, фамилия	

М.П.

Выписка из Единого государственного реестра недвижимости об объекте недвижимости  
Сведения о частях земельного участка

<b>Земельный участок</b>			
(вид объекта недвижимости)			
Лист № ___ Раздела <b>4.2</b>	Всего листов раздела <b>4.2</b> : ___	Всего разделов: ___	Всего листов выписки: ___
<b>17.06.2021 № 99/2021/399274695</b>			
Кадастровый номер:		<b>63:26:1305012:686</b>	

Номер точки	Координаты, м		Описание закрепления на местности	Средняя квадратическая погрешность определения координат характерных точек границы части земельного участка, м
	X	Y		
1	2	3	4	5
6	416951.35	1380474.79	данные отсутствуют	данные отсутствуют
6	416951.35	1380474.79	данные отсутствуют	данные отсутствуют
6	416951.35	1380474.79	данные отсутствуют	данные отсутствуют
7	416958.02	1380503.16	данные отсутствуют	данные отсутствуют
7	416958.02	1380503.16	данные отсутствуют	данные отсутствуют
7	416958.02	1380503.16	данные отсутствуют	данные отсутствуют
8	416971.38	1380528.05	данные отсутствуют	данные отсутствуют
8	416971.38	1380528.05	данные отсутствуют	данные отсутствуют
8	416971.38	1380528.05	данные отсутствуют	данные отсутствуют
9	416996.81	1380553.26	данные отсутствуют	данные отсутствуют
9	416996.81	1380553.26	данные отсутствуют	данные отсутствуют
9	416996.81	1380553.26	данные отсутствуют	данные отсутствуют
10	417013.58	1380579.55	данные отсутствуют	данные отсутствуют
10	417013.58	1380579.55	данные отсутствуют	данные отсутствуют
10	417013.58	1380579.55	данные отсутствуют	данные отсутствуют
11	417027.13	1380617.94	данные отсутствуют	данные отсутствуют
11	417027.13	1380617.94	данные отсутствуют	данные отсутствуют

Государственный регистратор		ФГИС ЕГРН
полное наименование должности	подпись	инициалы, фамилия

М.П.

Выписка из Единого государственного реестра недвижимости об объекте недвижимости  
Сведения о частях земельного участка

<b>Земельный участок</b>			
(вид объекта недвижимости)			
Лист № __ Раздела <b>4.2</b>	Всего листов раздела <b>4.2</b> : __	Всего разделов: __	Всего листов выписки: __
<b>17.06.2021 № 99/2021/399274695</b>			
Кадастровый номер:		<b>63:26:1305012:686</b>	

Номер точки	Координаты, м		Описание закрепления на местности	Средняя квадратическая погрешность определения координат характерных точек границы части земельного участка, м
	X	Y		
1	2	3	4	5
11	417027.13	1380617.94	данные отсутствуют	данные отсутствуют
12	417042.5	1380648.1	данные отсутствуют	данные отсутствуют
12	417042.5	1380648.1	данные отсутствуют	данные отсутствуют
12	417042.5	1380648.1	данные отсутствуют	данные отсутствуют
13	417061.64	1380671.47	данные отсутствуют	данные отсутствуют
13	417061.64	1380671.47	данные отсутствуют	данные отсутствуют
13	417061.64	1380671.47	данные отсутствуют	данные отсутствуют
14	417074.95	1380692.51	данные отсутствуют	данные отсутствуют
14	417074.95	1380692.51	данные отсутствуют	данные отсутствуют
14	417074.95	1380692.51	данные отсутствуют	данные отсутствуют
15	417081.67	1380724.73	данные отсутствуют	данные отсутствуют
15	417081.67	1380724.73	данные отсутствуют	данные отсутствуют
15	417081.67	1380724.73	данные отсутствуют	данные отсутствуют
16	417082.17	1380760.41	данные отсутствуют	данные отсутствуют
16	417082.17	1380760.41	данные отсутствуют	данные отсутствуют
16	417082.17	1380760.41	данные отсутствуют	данные отсутствуют
17	417082.65	1380794.16	данные отсутствуют	данные отсутствуют

Государственный регистратор		ФГИС ЕГРН
полное наименование должности	подпись	инициалы, фамилия

М.П.

Выписка из Единого государственного реестра недвижимости об объекте недвижимости  
Сведения о частях земельного участка

<b>Земельный участок</b>			
(вид объекта недвижимости)			
Лист № __ Раздела <b>4.2</b>	Всего листов раздела <b>4.2</b> : __	Всего разделов: __	Всего листов выписки: __
<b>17.06.2021 № 99/2021/399274695</b>			
Кадастровый номер:		<b>63:26:1305012:686</b>	

Номер точки	Координаты, м		Описание закрепления на местности	Средняя квадратическая погрешность определения координат характерных точек границы части земельного участка, м
	X	Y		
1	2	3	4	5
17	417082.65	1380794.16	данные отсутствуют	данные отсутствуют
17	417082.65	1380794.16	данные отсутствуют	данные отсутствуют
18	417096.75	1380837.37	данные отсутствуют	данные отсутствуют
18	417096.75	1380837.37	данные отсутствуют	данные отсутствуют
18	417096.75	1380837.37	данные отсутствуют	данные отсутствуют
19	417106.25	1380861.84	данные отсутствуют	данные отсутствуют
19	417106.25	1380861.84	данные отсутствуют	данные отсутствуют
19	417106.25	1380861.84	данные отсутствуют	данные отсутствуют
20	417112.82	1380882.96	данные отсутствуют	данные отсутствуют
20	417112.82	1380882.96	данные отсутствуют	данные отсутствуют
20	417112.82	1380882.96	данные отсутствуют	данные отсутствуют
21	417114.58	1380905.61	данные отсутствуют	данные отсутствуют
21	417114.58	1380905.61	данные отсутствуют	данные отсутствуют
21	417114.58	1380905.61	данные отсутствуют	данные отсутствуют
22	417108.73	1380935.11	данные отсутствуют	данные отсутствуют
22	417108.73	1380935.11	данные отсутствуют	данные отсутствуют
22	417108.73	1380935.11	данные отсутствуют	данные отсутствуют

Государственный регистратор		ФГИС ЕГРН
полное наименование должности	подпись	инициалы, фамилия

М.П.

Выписка из Единого государственного реестра недвижимости об объекте недвижимости  
Сведения о частях земельного участка

<b>Земельный участок</b>			
(вид объекта недвижимости)			
Лист № __ Раздела <b>4.2</b>	Всего листов раздела <b>4.2</b> : __	Всего разделов: __	Всего листов выписки: __
<b>17.06.2021 № 99/2021/399274695</b>			
Кадастровый номер:		<b>63:26:1305012:686</b>	

Номер точки	Координаты, м		Описание закрепления на местности	Средняя квадратическая погрешность определения координат характерных точек границы части земельного участка, м
	X	Y		
1	2	3	4	5
23	417090.37	1380966.71	данные отсутствуют	данные отсутствуют
23	417090.37	1380966.71	данные отсутствуют	данные отсутствуют
23	417090.37	1380966.71	данные отсутствуют	данные отсутствуют
24	417068.11	1380995.02	данные отсутствуют	данные отсутствуют
24	417068.11	1380995.02	данные отсутствуют	данные отсутствуют
24	417068.11	1380995.02	данные отсутствуют	данные отсутствуют
25	417054.85	1381012.56	данные отсутствуют	данные отсутствуют
25	417054.85	1381012.56	данные отсутствуют	данные отсутствуют
25	417054.85	1381012.56	данные отсутствуют	данные отсутствуют
26	417048.87	1381032.42	данные отсутствуют	данные отсутствуют
26	417048.87	1381032.42	данные отсутствуют	данные отсутствуют
26	417048.87	1381032.42	данные отсутствуют	данные отсутствуют
27	417045.22	1381047.42	данные отсутствуют	данные отсутствуют
27	417045.22	1381047.42	данные отсутствуют	данные отсутствуют
27	417045.22	1381047.42	данные отсутствуют	данные отсутствуют
28	417044.11	1381071.54	данные отсутствуют	данные отсутствуют
28	417044.11	1381071.54	данные отсутствуют	данные отсутствуют

Государственный регистратор		ФГИС ЕГРН
полное наименование должности	подпись	инициалы, фамилия

М.П.

Выписка из Единого государственного реестра недвижимости об объекте недвижимости  
Сведения о частях земельного участка

<b>Земельный участок</b>			
(вид объекта недвижимости)			
Лист № __ Раздела <b>4.2</b>	Всего листов раздела <b>4.2</b> : __	Всего разделов: __	Всего листов выписки: __
<b>17.06.2021 № 99/2021/399274695</b>			
Кадастровый номер:		<b>63:26:1305012:686</b>	

Номер точки	Координаты, м		Описание закрепления на местности	Средняя квадратическая погрешность определения координат характерных точек границы части земельного участка, м
	X	Y		
1	2	3	4	5
28	417044.11	1381071.54	данные отсутствуют	данные отсутствуют
29	417057.95	1381094.98	данные отсутствуют	данные отсутствуют
29	417057.95	1381094.98	данные отсутствуют	данные отсутствуют
29	417057.95	1381094.98	данные отсутствуют	данные отсутствуют
30	417072.8	1381121.79	данные отсутствуют	данные отсутствуют
30	417072.8	1381121.79	данные отсутствуют	данные отсутствуют
30	417072.8	1381121.79	данные отсутствуют	данные отсутствуют
31	417072.85	1381147.65	данные отсутствуют	данные отсутствуют
31	417072.85	1381147.65	данные отсутствуют	данные отсутствуют
31	417072.85	1381147.65	данные отсутствуют	данные отсутствуют
32	417065.97	1381173.3	данные отсутствуют	данные отсутствуют
32	417065.97	1381173.3	данные отсутствуют	данные отсутствуют
33	417051.83	1381196.17	данные отсутствуют	данные отсутствуют
33	417051.83	1381196.17	данные отсутствуют	данные отсутствуют
34	416792.42	1381189.93	данные отсутствуют	данные отсутствуют
34	416792.42	1381189.93	данные отсутствуют	данные отсутствуют
35	416282.33	1381130.94	данные отсутствуют	данные отсутствуют

Государственный регистратор		ФГИС ЕГРН
полное наименование должности	подпись	инициалы, фамилия

М.П.

Выписка из Единого государственного реестра недвижимости об объекте недвижимости  
Сведения о частях земельного участка

<b>Земельный участок</b>			
(вид объекта недвижимости)			
Лист № __ Раздела <b>4.2</b>	Всего листов раздела <b>4.2</b> : __	Всего разделов: __	Всего листов выписки: __
<b>17.06.2021 № 99/2021/399274695</b>			
Кадастровый номер:		<b>63:26:1305012:686</b>	

Номер точки	Координаты, м		Описание закрепления на местности	Средняя квадратическая погрешность определения координат характерных точек границы части земельного участка, м
	X	Y		
1	2	3	4	5
35	416282.33	1381130.94	данные отсутствуют	данные отсутствуют
36	415990.84	1381081.61	данные отсутствуют	данные отсутствуют
36	415990.84	1381081.61	данные отсутствуют	данные отсутствуют
36	415990.84	1381081.61	данные отсутствуют	данные отсутствуют
37	415995.36	1381067.42	данные отсутствуют	данные отсутствуют
37	415995.36	1381067.42	данные отсутствуют	данные отсутствуют
37	415995.36	1381067.42	данные отсутствуют	данные отсутствуют
38	416011.34	1381024.28	данные отсутствуют	данные отсутствуют
38	416011.34	1381024.28	данные отсутствуют	данные отсутствуют
38	416011.34	1381024.28	данные отсутствуют	данные отсутствуют
39	416029.62	1380986.38	данные отсутствуют	данные отсутствуют
39	416029.62	1380986.38	данные отсутствуют	данные отсутствуют
39	416029.62	1380986.38	данные отсутствуют	данные отсутствуют
39	416029.62	1380986.38	данные отсутствуют	данные отсутствуют
40	416045.78	1380959.33	данные отсутствуют	данные отсутствуют
40	416045.78	1380959.33	данные отсутствуют	данные отсутствуют
40	416045.78	1380959.33	данные отсутствуют	данные отсутствуют

Государственный регистратор		ФГИС ЕГРН
полное наименование должности	подпись	инициалы, фамилия

М.П.



Выписка из Единого государственного реестра недвижимости об объекте недвижимости  
Сведения о частях земельного участка

<b>Земельный участок</b>			
<small>(вид объекта недвижимости)</small>			
Лист № ___ Раздела <b>4.2</b>	Всего листов раздела <b>4.2</b> : ___	Всего разделов: ___	Всего листов выписки: ___
<b>17.06.2021 № 99/2021/399274695</b>			
Кадастровый номер:		<b>63:26:1305012:686</b>	

Номер точки	Координаты, м		Описание закрепления на местности	Средняя квадратическая погрешность определения координат характерных точек границы части земельного участка, м
	X	Y		
1	2	3	4	5
41	416060.04	1380937.57	данные отсутствуют	данные отсутствуют
41	416060.04	1380937.57	данные отсутствуют	данные отсутствуют
41	416060.04	1380937.57	данные отсутствуют	данные отсутствуют
42	416070.87	1380915.72	данные отсутствуют	данные отсутствуют
42	416070.87	1380915.72	данные отсутствуют	данные отсутствуют
42	416070.87	1380915.72	данные отсутствуют	данные отсутствуют
43	416074.36	1380907.17	данные отсутствуют	данные отсутствуют
43	416074.36	1380907.17	данные отсутствуют	данные отсутствуют
43	416074.36	1380907.17	данные отсутствуют	данные отсутствуют
44	416078.85	1380890.59	данные отсутствуют	данные отсутствуют
44	416078.85	1380890.59	данные отсутствуют	данные отсутствуют
44	416078.85	1380890.59	данные отсутствуют	данные отсутствуют
45	416083.16	1380867.35	данные отсутствуют	данные отсутствуют
45	416083.16	1380867.35	данные отсутствуют	данные отсутствуют
45	416083.16	1380867.35	данные отсутствуют	данные отсутствуют
46	416087.9	1380835.52	данные отсутствуют	данные отсутствуют
46	416087.9	1380835.52	данные отсутствуют	данные отсутствуют

Государственный регистратор		ФГИС ЕГРН
полное наименование должности	подпись	инициалы, фамилия

М.П.

Выписка из Единого государственного реестра недвижимости об объекте недвижимости  
Сведения о частях земельного участка

<b>Земельный участок</b>			
(вид объекта недвижимости)			
Лист № __ Раздела <b>4.2</b>	Всего листов раздела <b>4.2</b> : __	Всего разделов: __	Всего листов выписки: __
<b>17.06.2021 № 99/2021/399274695</b>			
Кадастровый номер:		<b>63:26:1305012:686</b>	

Номер точки	Координаты, м		Описание закрепления на местности	Средняя квадратическая погрешность определения координат характерных точек границы части земельного участка, м
	X	Y		
1	2	3	4	5
46	416087.9	1380835.52	данные отсутствуют	данные отсутствуют
47	416094.87	1380798.53	данные отсутствуют	данные отсутствуют
47	416094.87	1380798.53	данные отсутствуют	данные отсутствуют
47	416094.87	1380798.53	данные отсутствуют	данные отсутствуют
48	416108.7	1380758.04	данные отсутствуют	данные отсутствуют
48	416108.7	1380758.04	данные отсутствуют	данные отсутствуют
48	416108.7	1380758.04	данные отсутствуют	данные отсутствуют
49	416132.22	1380708.08	данные отсутствуют	данные отсутствуют
49	416132.22	1380708.08	данные отсутствуют	данные отсутствуют
49	416132.22	1380708.08	данные отсутствуют	данные отсутствуют
50	416156.31	1380657.55	данные отсутствуют	данные отсутствуют
50	416156.31	1380657.55	данные отсутствуют	данные отсутствуют
50	416156.31	1380657.55	данные отсутствуют	данные отсутствуют
50	416156.31	1380657.55	данные отсутствуют	данные отсутствуют
51	416167	1380641.89	данные отсутствуют	данные отсутствуют
51	416167	1380641.89	данные отсутствуют	данные отсутствуют
51	416167	1380641.89	данные отсутствуют	данные отсутствуют

Государственный регистратор		ФГИС ЕГРН
полное наименование должности	подпись	инициалы, фамилия

М.П.

Выписка из Единого государственного реестра недвижимости об объекте недвижимости  
Сведения о частях земельного участка

<b>Земельный участок</b>			
(вид объекта недвижимости)			
Лист № __ Раздела <b>4.2</b>	Всего листов раздела <b>4.2</b> : __	Всего разделов: __	Всего листов выписки: __
<b>17.06.2021 № 99/2021/399274695</b>			
Кадастровый номер:		<b>63:26:1305012:686</b>	

Номер точки	Координаты, м		Описание закрепления на местности	Средняя квадратическая погрешность определения координат характерных точек границы части земельного участка, м
	X	Y		
1	2	3	4	5
51	416167	1380641.89	данные отсутствуют	данные отсутствуют
52	416187.39	1380615.65	данные отсутствуют	данные отсутствуют
52	416187.39	1380615.65	данные отсутствуют	данные отсутствуют
52	416187.39	1380615.65	данные отсутствуют	данные отсутствуют
52	416187.39	1380615.65	данные отсутствуют	данные отсутствуют
53	416211.21	1380587.04	данные отсутствуют	данные отсутствуют
53	416211.21	1380587.04	данные отсутствуют	данные отсутствуют
53	416211.21	1380587.04	данные отсутствуют	данные отсутствуют
53	416211.21	1380587.04	данные отсутствуют	данные отсутствуют
54	416231.17	1380565.31	данные отсутствуют	данные отсутствуют
54	416231.17	1380565.31	данные отсутствуют	данные отсутствуют
54	416231.17	1380565.31	данные отсутствуют	данные отсутствуют
54	416231.17	1380565.31	данные отсутствуют	данные отсутствуют
55	416238.18	1380553.27	данные отсутствуют	данные отсутствуют
55	416238.18	1380553.27	данные отсутствуют	данные отсутствуют
55	416238.18	1380553.27	данные отсутствуют	данные отсутствуют
55	416238.18	1380553.27	данные отсутствуют	данные отсутствуют

Государственный регистратор		ФГИС ЕГРН
полное наименование должности	подпись	инициалы, фамилия

М.П.

Выписка из Единого государственного реестра недвижимости об объекте недвижимости  
Сведения о частях земельного участка

<b>Земельный участок</b>			
<small>(вид объекта недвижимости)</small>			
Лист № __ Раздела <b>4.2</b>	Всего листов раздела <b>4.2</b> : __	Всего разделов: __	Всего листов выписки: __
<b>17.06.2021 № 99/2021/399274695</b>			
Кадастровый номер:		<b>63:26:1305012:686</b>	

Номер точки	Координаты, м		Описание закрепления на местности	Средняя квадратическая погрешность определения координат характерных точек границы части земельного участка, м
	X	Y		
1	2	3	4	5
56	416236.2	1380541.26	данные отсутствуют	данные отсутствуют
56	416236.2	1380541.26	данные отсутствуют	данные отсутствуют
56	416236.2	1380541.26	данные отсутствуют	данные отсутствуют
56	416236.2	1380541.26	данные отсутствуют	данные отсутствуют
57	416230.69	1380528.86	данные отсутствуют	данные отсутствуют
57	416230.69	1380528.86	данные отсутствуют	данные отсутствуют
57	416230.69	1380528.86	данные отсутствуют	данные отсутствуют
57	416230.69	1380528.86	данные отсутствуют	данные отсутствуют
58	416214.58	1380516.11	данные отсутствуют	данные отсутствуют
58	416214.58	1380516.11	данные отсутствуют	данные отсутствуют
58	416214.58	1380516.11	данные отсутствуют	данные отсутствуют
58	416214.58	1380516.11	данные отсутствуют	данные отсутствуют
59	416207.68	1380513.82	данные отсутствуют	данные отсутствуют
59	416207.68	1380513.82	данные отсутствуют	данные отсутствуют
59	416207.68	1380513.82	данные отсутствуют	данные отсутствуют
59	416207.68	1380513.82	данные отсутствуют	данные отсутствуют
60	416219.04	1380490.09	данные отсутствуют	данные отсутствуют

Государственный регистратор		ФГИС ЕГРН
полное наименование должности	подпись	инициалы, фамилия

М.П.

Выписка из Единого государственного реестра недвижимости об объекте недвижимости  
Сведения о частях земельного участка

<b>Земельный участок</b>			
<small>(вид объекта недвижимости)</small>			
Лист № __ Раздела <b>4.2</b>	Всего листов раздела <b>4.2</b> : __	Всего разделов: __	Всего листов выписки: __
<b>17.06.2021 № 99/2021/399274695</b>			
Кадастровый номер:		<b>63:26:1305012:686</b>	

Номер точки	Координаты, м		Описание закрепления на местности	Средняя квадратическая погрешность определения координат характерных точек границы части земельного участка, м
	X	Y		
1	2	3	4	5
60	416219.04	1380490.09	данные отсутствуют	данные отсутствуют
60	416219.04	1380490.09	данные отсутствуют	данные отсутствуют
61	416243.55	1380425.39	данные отсутствуют	данные отсутствуют
61	416243.55	1380425.39	данные отсутствуют	данные отсутствуют
61	416243.55	1380425.39	данные отсутствуют	данные отсутствуют
62	416308.48	1380277.18	данные отсутствуют	данные отсутствуют
62	416308.48	1380277.18	данные отсутствуют	данные отсутствуют
62	416308.48	1380277.18	данные отсутствуют	данные отсутствуют
62	416308.48	1380277.18	данные отсутствуют	данные отсутствуют
63	416405.24	1380056.48	данные отсутствуют	данные отсутствуют
63	416405.24	1380056.48	данные отсутствуют	данные отсутствуют
63	416405.24	1380056.48	данные отсутствуют	данные отсутствуют
63	416405.24	1380056.48	данные отсутствуют	данные отсутствуют
63	416405.24	1380056.48	данные отсутствуют	данные отсутствуют
64	416418.35	1380062.03	данные отсутствуют	данные отсутствуют
65	416390.01	1380128.5	данные отсутствуют	данные отсутствуют
66	416327.56	1380279.71	данные отсутствуют	данные отсутствуют
Государственный регистратор				ФГИС ЕГРН
полное наименование должности			подпись	инициалы, фамилия

М.П.

Выписка из Единого государственного реестра недвижимости об объекте недвижимости  
Сведения о частях земельного участка

<b>Земельный участок</b>			
(вид объекта недвижимости)			
Лист № ___ Раздела <b>4.2</b>	Всего листов раздела <b>4.2</b> : ___	Всего разделов: ___	Всего листов выписки: ___
<b>17.06.2021 № 99/2021/399274695</b>			
Кадастровый номер:		<b>63:26:1305012:686</b>	

Номер точки	Координаты, м		Описание закрепления на местности	Средняя квадратическая погрешность определения координат характерных точек границы части земельного участка, м
	X	Y		
1	2	3	4	5
67	416303.86	1380344.51	данные отсутствуют	данные отсутствуют
68	416280.85	1380439.02	данные отсутствуют	данные отсутствуют
69	416264.16	1380505.04	данные отсутствуют	данные отсутствуют
70	416253.06	1380550.42	данные отсутствуют	данные отсутствуют
71	416211.49	1380649.4	данные отсутствуют	данные отсутствуют
72	416154.73	1380788.79	данные отсутствуют	данные отсутствуют
73	416044.17	1381068.77	данные отсутствуют	данные отсутствуют
74	416035.81	1381089.2	данные отсутствуют	данные отсутствуют
75	416031.77	1381088.5	данные отсутствуют	данные отсутствуют
76	416040.46	1381067.29	данные отсутствуют	данные отсутствуют
77	416151.02	1380787.31	данные отсутствуют	данные отсутствуют
78	416207.79	1380647.86	данные отсутствуют	данные отсутствуют
79	416249.21	1380549.31	данные отсутствуют	данные отсутствуют
80	416260.28	1380504.06	данные отсутствуют	данные отсутствуют
81	416276.97	1380438.05	данные отсутствуют	данные отсутствуют
82	416300.04	1380343.32	данные отсутствуют	данные отсутствуют
83	416323.84	1380278.22	данные отсутствуют	данные отсутствуют

Государственный регистратор		ФГИС ЕГРН
полное наименование должности	подпись	инициалы, фамилия

М.П.

Выписка из Единого государственного реестра недвижимости об объекте недвижимости  
Сведения о частях земельного участка

<b>Земельный участок</b>			
(вид объекта недвижимости)			
Лист № ____ Раздела <b>4.2</b>	Всего листов раздела <b>4.2</b> : ____	Всего разделов: ____	Всего листов выписки: ____
<b>17.06.2021 № 99/2021/399274695</b>			
Кадастровый номер:		<b>63:26:1305012:686</b>	

Номер точки	Координаты, м		Описание закрепления на местности	Средняя квадратическая погрешность определения координат характерных точек границы части земельного участка, м
	X	Y		
1	2	3	4	5
84	416386.32	1380126.95	данные отсутствуют	данные отсутствуют
85	416414.66	1380060.47	данные отсутствуют	данные отсутствуют
86	416907.89	1381179.84	данные отсутствуют	данные отсутствуют
87	416964.63	1381194.07	данные отсутствуют	данные отсутствуют
88	416826.62	1381190.75	данные отсутствуют	данные отсутствуют
89	416756.18	1381173.42	данные отсутствуют	данные отсутствуют
90	416606.75	1381139.84	данные отсутствуют	данные отсутствуют
91	416460.92	1381103.27	данные отсутствуют	данные отсутствуют
92	416315.31	1381067.71	данные отсутствуют	данные отсутствуют
93	416174.79	1381033.09	данные отсутствуют	данные отсутствуют
94	416027.4	1380995.2	данные отсутствуют	данные отсутствуют
95	416025.7	1380994.65	данные отсутствуют	данные отсутствуют
96	416040.9	1380967.68	данные отсутствуют	данные отсутствуют
97	416182.09	1381003.99	данные отсутствуют	данные отсутствуют
98	416322.48	1381038.58	данные отсутствуют	данные отсутствуют
99	416468.18	1381074.16	данные отсутствуют	данные отсутствуют
100	416613.63	1381110.65	данные отсутствуют	данные отсутствуют

Государственный регистратор		ФГИС ЕГРН
полное наименование должности	подпись	инициалы, фамилия

М.П.

Выписка из Единого государственного реестра недвижимости об объекте недвижимости  
Сведения о частях земельного участка

<b>Земельный участок</b>			
<small>(вид объекта недвижимости)</small>			
Лист № ___ Раздела <b>4.2</b>	Всего листов раздела <b>4.2</b> : ___	Всего разделов: ___	Всего листов выписки: ___
<b>17.06.2021 № 99/2021/399274695</b>			
Кадастровый номер:		<b>63:26:1305012:686</b>	

Номер точки	Координаты, м		Описание закрепления на местности	Средняя квадратическая погрешность определения координат характерных точек границы части земельного участка, м
	X	Y		
1	2	3	4	5
101	416763.2	1381144.25	данные отсутствуют	данные отсутствуют
102	416474.33	1380085.68	данные отсутствуют	данные отсутствуют
103	416377.18	1380307.29	данные отсутствуют	данные отсутствуют
104	416313.01	1380453.73	данные отсутствуют	данные отсутствуют
105	416288.06	1380519.64	данные отсутствуют	данные отсутствуют
106	416268.45	1380560.74	данные отсутствуют	данные отсутствуют
107	416266.01	1380560.86	данные отсутствуют	данные отсутствуют
108	416262.8	1380566.83	данные отсутствуют	данные отсутствуют
109	416223.8	1380651.74	данные отсутствуют	данные отсутствуют
110	416225.57	1380653.1	данные отсутствуют	данные отсутствуют
111	416199.61	1380708.76	данные отсутствуют	данные отсутствуют
112	416131.32	1380856.38	данные отсутствуют	данные отсутствуют
113	416098.6	1380931.29	данные отсутствуют	данные отсутствуют
114	416077.21	1380980.2	данные отсутствуют	данные отсутствуют
115	416028.3	1381087.95	данные отсутствуют	данные отсутствуют
116	416219.04	1380490.1	данные отсутствуют	данные отсутствуют
117	416243.56	1380425.39	данные отсутствуют	данные отсутствуют

Государственный регистратор		ФГИС ЕГРН
полное наименование должности	подпись	инициалы, фамилия

М.П.



Выписка из Единого государственного реестра недвижимости об объекте недвижимости  
Сведения о частях земельного участка

<b>Земельный участок</b>			
<small>(вид объекта недвижимости)</small>			
Лист № __ Раздела <b>4.2</b>	Всего листов раздела <b>4.2</b> : __	Всего разделов: __	Всего листов выписки: __
<b>17.06.2021 № 99/2021/399274695</b>			
Кадастровый номер:		<b>63:26:1305012:686</b>	

Номер точки	Координаты, м		Описание закрепления на местности	Средняя квадратическая погрешность определения координат характерных точек границы части земельного участка, м
	X	Y		
1	2	3	4	5
118	416308.49	1380277.18	данные отсутствуют	данные отсутствуют
119	416810.22	1380227.61	данные отсутствуют	данные отсутствуют
119	416810.22	1380227.61	данные отсутствуют	данные отсутствуют
120	416903.9	1380329.1	данные отсутствуют	данные отсутствуют
120	416903.9	1380329.1	данные отсутствуют	данные отсутствуют
121	416951.43	1380372.8	данные отсутствуют	данные отсутствуют
121	416951.43	1380372.8	данные отсутствуют	данные отсутствуют
122	416970.59	1380526.57	данные отсутствуют	данные отсутствуют
122	416970.59	1380526.57	данные отсутствуют	данные отсутствуют
123	416834.04	1380401.02	данные отсутствуют	данные отсутствуют
123	416834.04	1380401.02	данные отсутствуют	данные отсутствуют
124	416586.89	1380133.24	данные отсутствуют	данные отсутствуют
124	416586.89	1380133.24	данные отсутствуют	данные отсутствуют
125	416309.31	1380275.28	данные отсутствуют	данные отсутствуют
125	416309.31	1380275.28	данные отсутствуют	данные отсутствуют
126	416624.46	1380616.79	данные отсутствуют	данные отсутствуют
126	416624.46	1380616.79	данные отсутствуют	данные отсутствуют

Государственный регистратор		ФГИС ЕГРН
полное наименование должности	подпись	инициалы, фамилия

М.П.

Выписка из Единого государственного реестра недвижимости об объекте недвижимости  
Сведения о частях земельного участка

<b>Земельный участок</b>			
<small>(вид объекта недвижимости)</small>			
Лист № ___ Раздела <b>4.2</b>	Всего листов раздела <b>4.2</b> : ___	Всего разделов: ___	Всего листов выписки: ___
<b>17.06.2021 № 99/2021/399274695</b>			
Кадастровый номер:		<b>63:26:1305012:686</b>	

Номер точки	Координаты, м		Описание закрепления на местности	Средняя квадратическая погрешность определения координат характерных точек границы части земельного участка, м
	X	Y		
1	2	3	4	5
127	416981.35	1380945.13	данные отсутствуют	данные отсутствуют
127	416981.35	1380945.13	данные отсутствуют	данные отсутствуют
128	417059.67	1381006.18	данные отсутствуют	данные отсутствуют
128	417059.67	1381006.18	данные отсутствуют	данные отсутствуют
129	417071.77	1381151.68	данные отсутствуют	данные отсутствуют
130	416909.99	1381025.55	данные отсутствуют	данные отсутствуют
131	416549.58	1380693.89	данные отсутствуют	данные отсутствуют
132	416262.3	1380382.58	данные отсутствуют	данные отсутствуют
133	416451.81	1380134.48	данные отсутствуют	данные отсутствуют
133	416451.81	1380134.48	данные отсутствуют	данные отсутствуют
134	416764.18	1380472.95	данные отсутствуют	данные отсутствуют
134	416764.18	1380472.95	данные отсутствуют	данные отсутствуют
135	417082.24	1380765.46	данные отсутствуют	данные отсутствуют
135	417082.24	1380765.46	данные отсутствуют	данные отсутствуют
136	417111.75	1380919.86	данные отсутствуют	данные отсутствуют
136	417111.75	1380919.86	данные отсутствуют	данные отсутствуют
137	417047.91	1380870.11	данные отсутствуют	данные отсутствуют
Государственный регистратор				ФГИС ЕГРН
полное наименование должности			подпись	инициалы, фамилия

М.П.

Выписка из Единого государственного реестра недвижимости об объекте недвижимости  
Сведения о частях земельного участка

<b>Земельный участок</b>			
(вид объекта недвижимости)			
Лист № __ Раздела <b>4.2</b>	Всего листов раздела <b>4.2</b> : __	Всего разделов: __	Всего листов выписки: __
<b>17.06.2021 № 99/2021/399274695</b>			
Кадастровый номер:		<b>63:26:1305012:686</b>	

Номер точки	Координаты, м		Описание закрепления на местности	Средняя квадратическая погрешность определения координат характерных точек границы части земельного участка, м
	X	Y		
1	2	3	4	5
137	417047.91	1380870.11	данные отсутствуют	данные отсутствуют
138	416694.32	1380544.87	данные отсутствуют	данные отсутствуют
138	416694.32	1380544.87	данные отсутствуют	данные отсутствуют
139	416375.51	1380199.41	данные отсутствуют	данные отсутствуют
139	416375.51	1380199.41	данные отсутствуют	данные отсутствуют
140	416354.39	1380172.46	данные отсутствуют	данные отсутствуют
140	416354.39	1380172.46	данные отсутствуют	данные отсутствуют
141	416400	1380068.43	данные отсутствуют	данные отсутствуют
141	416400	1380068.43	данные отсутствуют	данные отсутствуют
142	417111.13	1380877.53	данные отсутствуют	данные отсутствуют
142	417111.13	1380877.53	данные отсутствуют	данные отсутствуют
143	416903.45	1380602.42	данные отсутствуют	данные отсутствуют
143	416903.45	1380602.42	данные отсутствуют	данные отсутствуют
144	416763.73	1380399.69	данные отсутствуют	данные отсутствуют
144	416763.73	1380399.69	данные отсутствуют	данные отсутствуют
145	416600.51	1380138.99	данные отсутствуют	данные отсутствуют
145	416600.51	1380138.99	данные отсутствуют	данные отсутствуют
Государственный регистратор				ФГИС ЕГРН
полное наименование должности			подпись	инициалы, фамилия

М.П.

Выписка из Единого государственного реестра недвижимости об объекте недвижимости  
**Сведения о частях земельного участка**

<b>Земельный участок</b>			
<small>(вид объекта недвижимости)</small>			
Лист № __ Раздела <b>4.2</b>	Всего листов раздела <b>4.2</b> : __	Всего разделов: __	Всего листов выписки: __
<b>17.06.2021 № 99/2021/399274695</b>			
Кадастровый номер:		<b>63:26:1305012:686</b>	

Номер точки	Координаты, м		Описание закрепления на местности	Средняя квадратическая погрешность определения координат характерных точек границы части земельного участка, м
	X	Y		
1	2	3	4	5
146	416147.85	1381108.18	данные отсутствуют	данные отсутствуют
146	416147.85	1381108.18	данные отсутствуют	данные отсутствуют
147	416045.53	1380959.74	данные отсутствуют	данные отсутствуют
147	416045.53	1380959.74	данные отсутствуют	данные отсутствуют
148	416929.65	1380283.52	данные отсутствуют	данные отсутствуют
149	416680.84	1380395.33	данные отсутствуют	данные отсутствуют
150	416143.8	1380683.79	данные отсутствуют	данные отсутствуют

Государственный регистратор		ФГИС ЕГРН
полное наименование должности	подпись	инициалы, фамилия

М.П.