

ФГИС ЕГРН

полное наименование органа регистрации прав

Раздел 1

Выписка из Единого государственного реестра недвижимости об объекте недвижимости

Сведения о характеристиках объекта недвижимости

На основании запроса от 02.11.2021 г., поступившего на рассмотрение 02.11.2021 г., сообщаем, что согласно записям Единого государственного реестра недвижимости:

Земельный участок			
(вид объекта недвижимости)			
Лист № ____	Раздела 1	Всего листов раздела 1 : ____	Всего разделов: ____
02.11.2021 № 99/2021/428348221		Всего листов выписки: ____	
Кадастровый номер:		40:03:000000:59 (единое землепользование)	

Номер кадастрового квартала:	40:03:000000
Дата присвоения кадастрового номера:	28.11.2006
Ранее присвоенный государственный учетный номер:	Кадастровый номер: 40:03:00 00 00:0059
Адрес:	установлено относительно ориентира, расположенного в границах участка. Почтовый адрес ориентира: обл. Калужская, р-н Боровский, д. Щиглево,
Площадь:	264342 +/- 180 кв. м
Кадастровая стоимость, руб.:	40817000
Кадастровые номера расположенных в пределах земельного участка объектов недвижимости:	данные отсутствуют
Кадастровые номера объектов недвижимости, из которых образован объект недвижимости:	40:03:000000:34
Кадастровые номера образованных объектов недвижимости:	данные отсутствуют
Сведения о включении объекта недвижимости в состав предприятия как имущественного комплекса:	

Государственный регистратор		ФГИС ЕГРН
полное наименование должности	подпись	инициалы, фамилия

М.П.

Раздел 1

Выписка из Единого государственного реестра недвижимости об объекте недвижимости

Сведения о характеристиках объекта недвижимости

Земельный участок		
(вид объекта недвижимости)		
Лист № __ Раздела 1	Всего листов раздела 1 : __	Всего разделов: __
Всего листов выписки: __		
02.11.2021 № 99/2021/428348221		
Кадастровый номер:		40:03:000000:59 (единое землепользование)
Категория земель:	Земли населённых пунктов	
Виды разрешенного использования:	Для индивидуального жилищного строительства	
Сведения о кадастровом инженере:	данные отсутствуют	
Сведения о лесах, водных объектах и об иных природных объектах, расположенных в пределах земельного участка:	данные отсутствуют	
Сведения о том, что земельный участок полностью или частично расположен в границах зоны с особыми условиями использования территории или территории объекта культурного наследия	данные отсутствуют	
Сведения о том, что земельный участок расположен в границах особой экономической зоны, территории опережающего социально-экономического развития, зоны территориального развития в Российской Федерации, игровой зоны:	данные отсутствуют	
Сведения о том, что земельный участок расположен в границах особо охраняемой природной территории, охотничьих угодий, лесничеств, лесопарков:	данные отсутствуют	
Сведения о результатах проведения государственного земельного надзора:	данные отсутствуют	
Сведения о расположении земельного участка в границах территории, в отношении которой утвержден проект межевания территории:	данные отсутствуют	
Государственный регистратор		ФГИС ЕГРН
полное наименование должности	подпись	инициалы, фамилия

М.П.

Раздел 1

Выписка из Единого государственного реестра недвижимости об объекте недвижимости

Сведения о характеристиках объекта недвижимости

Земельный участок		
(вид объекта недвижимости)		
Лист № __ Раздела 1	Всего листов раздела 1 : __	Всего разделов: __
02.11.2021 № 99/2021/428348221		Всего листов выписки: __
Кадастровый номер:		40:03:000000:59 (единое землепользование)
Условный номер земельного участка:	данные отсутствуют	
Сведения о принятии акта и (или) заключении договора, предусматривающих предоставление в соответствии с земельным законодательством исполнительным органом государственной власти или органом местного самоуправления находящегося в государственной или муниципальной собственности земельного участка для строительства наемного дома социального использования или наемного дома коммерческого использования:	данные отсутствуют	
Сведения о том, что земельный участок или земельные участки образованы на основании решения об изъятии земельного участка и (или) расположенного на нем объекта недвижимости для государственных или муниципальных нужд:	данные отсутствуют	
Сведения о том, что земельный участок образован из земель или земельного участка, государственная собственность на которые не разграничена:	данные отсутствуют	
Сведения о наличии земельного спора о местоположении границ земельных участков:	данные отсутствуют	
Статус записи об объекте недвижимости:	Сведения об объекте недвижимости имеют статус "актуальные, ранее учтенные"	
Особые отметки:	Сведения о видах разрешенного использования имеют статус «Актуальные незасвидетельствованные». Право (ограничение права, обременение объекта недвижимости) зарегистрировано на данный объект недвижимости с видами разрешенного использования отсутствуют. Сведения необходимые для заполнения раздела 3.1 отсутствуют. Сведения необходимые для заполнения раздела 4 отсутствуют. Сведения необходимые для заполнения раздела 4.1 отсутствуют. Сведения необходимые для заполнения раздела 4.2 отсутствуют. Список кадастровых номеров (площадей) обособленных (условных) участков, входящих в единое землепользование: 40:03:081602:3 (34979кв.м) , 40:03:081602:2 (229363кв.м) .	
Получатель выписки:	ПУБЛИЧНОЕ АКЦИОНЕРНОЕ ОБЩЕСТВО БАНК "ФИНАНСОВАЯ КОРПОРАЦИЯ ОТКРЫТИЕ" ИНН 7706092528	
Государственный регистратор		ФГИС ЕГРН
полное наименование должности	подпись	инициалы, фамилия

М.П.

Раздел 2

Выписка из Единого государственного реестра недвижимости об объекте недвижимости
Сведения о зарегистрированных правах

Земельный участок	
(вид объекта недвижимости)	
Лист № ____ Раздела <u>2</u>	Всего листов раздела <u>2</u> : ____
Всего разделов: ____	
Всего листов выписки: ____	
02.11.2021 № 99/2021/428348221	
Кадастровый номер:	40:03:000000:59 (единое землепользование)
1. Правообладатель (правообладатели):	1.1. Общество с ограниченной ответственностью "Траст Активы", ИНН: 9721098775
2. Вид, номер и дата государственной регистрации права:	2.1. Собственность, № 40:03:000000:59-40/055/2020-7 от 06.07.2020
3. Ограничение прав и обременение объекта недвижимости:	не зарегистрировано
4. Договоры участия в долевом строительстве:	не зарегистрировано
5. Заявленные в судебном порядке права требования:	данные отсутствуют
6. Сведения о возражении в отношении зарегистрированного права:	данные отсутствуют
7. Сведения о наличии решения об изъятии объекта недвижимости для государственных и муниципальных нужд:	данные отсутствуют
8. Сведения о невозможности государственной регистрации без личного участия правообладателя или его законного представителя:	
9. Правопритязания и сведения о наличии поступивших, но не рассмотренных заявлений о проведении государственной регистрации права (перехода, прекращения права), ограничения права или обременения объекта недвижимости, сделки в отношении объекта недвижимости:	данные отсутствуют
10. Сведения об осуществлении государственной регистрации сделки, права, ограничения права без необходимого в силу закона согласия третьего лица, органа:	данные отсутствуют
11. Сведения о невозможности государственной регистрации перехода, прекращения, ограничения права на земельный участок из земель сельскохозяйственного назначения:	


Государственный регистратор		ФГИС ЕГРН
полное наименование должности	подпись	инициалы, фамилия

М.П.

Раздел 3

Выписка из Единого государственного реестра недвижимости об объекте недвижимости
Описание местоположения земельного участка

Земельный участок			
(вид объекта недвижимости)			
Лист № ____ Раздела 3	Всего листов раздела 3 : ____	Всего разделов: ____	Всего листов выписки: ____
02.11.2021 № 99/2021/428348221			
Кадастровый номер:		40:03:000000:59 (единое землепользование)	

План (чертеж, схема) земельного участка			
			
Масштаб 1: данные отсутствуют	Условные обозначения:		

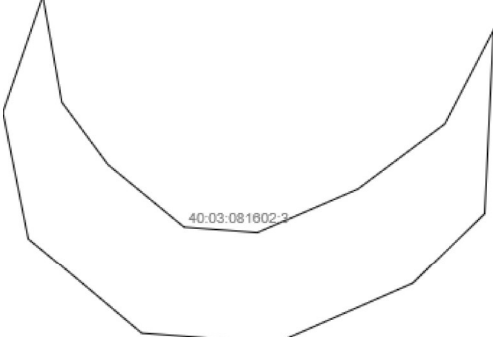
Государственный регистратор		ФГИС ЕГРН
полное наименование должности	подпись	инициалы, фамилия

М.П.

Раздел 3

Выписка из Единого государственного реестра недвижимости об объекте недвижимости
Описание местоположения земельного участка

Земельный участок			
(вид объекта недвижимости)			
Лист № ____ Раздела 3	Всего листов раздела 3 : ____	Всего разделов: ____	Всего листов выписки: ____
02.11.2021 № 99/2021/428348221			
Кадастровый номер:		40:03:000000:59 (единое землепользование)	

План (чертеж, схема) земельного участка		
		
Масштаб 1: данные отсутствуют	Условные обозначения:	

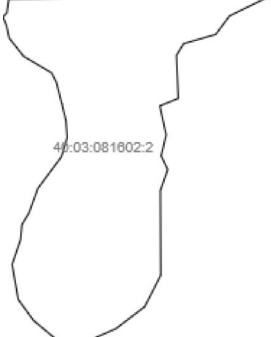
Государственный регистратор		ФГИС ЕГРН
полное наименование должности	подпись	инициалы, фамилия

М.П.

Раздел 3

Выписка из Единого государственного реестра недвижимости об объекте недвижимости
Описание местоположения земельного участка

Земельный участок			
(вид объекта недвижимости)			
Лист № ____ Раздела 3	Всего листов раздела 3 : ____	Всего разделов: ____	Всего листов выписки: ____
02.11.2021 № 99/2021/428348221			
Кадастровый номер:		40:03:000000:59 (единое землепользование)	

План (чертеж, схема) земельного участка			
			
Масштаб 1: данные отсутствуют	Условные обозначения:		

Государственный регистратор		ФГИС ЕГРН
полное наименование должности	подпись	инициалы, фамилия

М.П.

Раздел 3.2

Выписка из Единого государственного реестра недвижимости об объекте недвижимости
Описание местоположения земельного участка

Земельный участок			
(вид объекта недвижимости)			
Лист № ____ Раздела 3.2	Всего листов раздела 3.2 : ____	Всего разделов: ____	Всего листов выписки: ____
02.11.2021 № 99/2021/428348221			
Кадастровый номер:		40:03:000000:59 (единое землепользование)	

Сведения о характерных точках границы земельного участка				
Система координат:				
Зона №				
Номер точки	Координаты		Описание закрепления на местности	Средняя квадратическая погрешность определения координат характерных точек границ земельного участка, м
	X	Y		
1	2	3	4	5
1	496834.7	1299775.05	данные отсутствуют	7.5
2	496765.88	1299739.27	данные отсутствуют	7.5
3	496717.88	1299675.28	данные отсутствуют	7.5
4	496685.88	1299601.27	данные отсутствуют	7.5
5	496689.88	1299547.27	данные отсутствуют	7.5
6	496735.88	1299491.28	данные отсутствуют	7.5
7	496781.88	1299457.27	данные отсутствуют	7.5
8	496859.88	1299443.28	данные отсутствуют	7.5
9	496774.45	1299413.91	данные отсутствуют	7.5
10	496681.11	1299432.58	данные отсутствуют	7.5
11	496611.97	1299516.08	данные отсутствуют	7.5
12	496604.64	1299614.98	данные отсутствуют	7.5
13	496648.2	1299715.72	данные отсутствуют	7.5
14	496699.78	1299768.63	данные отсутствуют	7.5
15	497459.39	1300018.41	данные отсутствуют	7.5

Государственный регистратор		ФГИС ЕГРН
полное наименование должности	подпись	инициалы, фамилия

М.П.

Раздел 3.2

Выписка из Единого государственного реестра недвижимости об объекте недвижимости
Описание местоположения земельного участка

Земельный участок			
(вид объекта недвижимости)			
Лист № ____	Раздела 3.2	Всего листов раздела 3.2 : ____	Всего разделов: ____
02.11.2021 № 99/2021/428348221		Всего листов выписки: ____	
Кадастровый номер:		40:03:000000:59 (единое землепользование)	

Сведения о характерных точках границы земельного участка				
Система координат:				
Зона №				
Номер точки	Координаты		Описание закрепления на местности	Средняя квадратическая погрешность определения координат характерных точек границ земельного участка, м
	X	Y		
1	2	3	4	5
16	497453.2	1299436.37	данные отсутствуют	7.5
17	497422.43	1299431.75	данные отсутствуют	7.5
18	497413.05	1299423.02	данные отсутствуют	7.5
19	497395.21	1299430.56	данные отсутствуют	7.5
20	497365.79	1299437.18	данные отсутствуют	7.5
21	497325.34	1299469.21	данные отсутствуют	7.5
22	497288.3	1299531.76	данные отсутствуют	7.5
23	497267.26	1299542.35	данные отсутствуют	7.5
24	497218.44	1299554.77	данные отсутствуют	7.5
25	497181.19	1299563.84	данные отсутствуют	7.5
26	497143.44	1299566.4	данные отсутствуют	7.5
27	497100.95	1299553.46	данные отсутствуют	7.5
28	497030.57	1299501.08	данные отсутствуют	7.5
29	496975.82	1299481.12	данные отсутствуют	7.5
30	496949.61	1299465.44	данные отсутствуют	7.5

Государственный регистратор		ФГИС ЕГРН
полное наименование должности	подпись	инициалы, фамилия

М.П.

Раздел 3.2

Выписка из Единого государственного реестра недвижимости об объекте недвижимости
Описание местоположения земельного участка

Земельный участок			
(вид объекта недвижимости)			
Лист № ____	Раздела 3.2	Всего листов раздела 3.2 : ____	Всего разделов: ____
02.11.2021 № 99/2021/428348221			
Кадастровый номер:		40:03:000000:59 (единое землепользование)	

Сведения о характерных точках границы земельного участка				
Система координат:				
Зона №				
Номер точки	Координаты		Описание закрепления на местности	Средняя квадратическая погрешность определения координат характерных точек границ земельного участка, м
	X	Y		
1	2	3	4	5
31	496916.39	1299462.44	данные отсутствуют	7.5
32	497025.46	1299774.21	данные отсутствуют	7.5
33	497072.58	1299790.7	данные отсутствуют	7.5
34	497103.31	1299776.15	данные отсутствуют	7.5
35	497149.94	1299787.24	данные отсутствуют	7.5
36	497214.75	1299773.08	данные отсутствуют	7.5
37	497231.29	1299814.09	данные отсутствуют	7.5
38	497327.47	1299810.29	данные отсутствуют	7.5
39	497353.49	1299826.18	данные отсутствуют	7.5
40	497374.27	1299897.97	данные отсутствуют	7.5
41	497415.28	1299928.5	данные отсутствуют	7.5

Государственный регистратор		ФГИС ЕГРН
полное наименование должности	подпись	инициалы, фамилия

М.П.