

Выписка из Единого государственного реестра недвижимости об основных характеристиках и зарегистрированных правах на объект недвижимости

Сведения об основных характеристиках объекта недвижимости

На основании запроса от 24.08.2021, поступившего на рассмотрение 24.08.2021, сообщаем, что согласно записям Единого государственного реестра недвижимости:

Раздел 1 Лист 1

Помещение			
вид объекта недвижимости			
Лист № 1 раздела 1	Всего листов раздела 1: 1	Всего разделов: 3	Всего листов выписки: 4
24.08.2021г. № КУВИ-002/2021-110890520			
Кадастровый номер:	50:07:0030307.847		

Номер кадастрового квартала:	50:07:0030307		
Дата присвоения кадастрового номера:	18.11.2019		
Ранее присвоенный государственный учетный номер:	данные отсутствуют		
Местоположение:	Российская Федерация, Московская область, Волоколамский муниципальный район, городское поселение Волоколамск, город Волоколамск, улица Пороховская, д. 20, кв. 19		
Площадь, м <sup>2</sup> :	79,9		
Назначение:	Жилое помещение		
Наименование:	данные отсутствуют		
Номер, тип этажа, на котором расположено помещение, машино-место	Этаж № 5		
Вид жилого помещения:	Квартира		
Кадастровая стоимость, руб.:	3399881,63		
Кадастровые номера иных объектов недвижимости, в пределах которых расположен объект недвижимости:	50:07:0030307.828		
Виды разрешенного использования:	данные отсутствуют		
Сведения об отнесенной жилой помещению к определенному виду жилых помещений специализированного жилищного фонда, к жилым помещениям наемного дома социального использования или наемного дома коммерческого использования:	данные отсутствуют		
Статус записи об объекте недвижимости:	Сведения об объекте недвижимости имеют статус "актуальные"		
Особые отметки:	данные отсутствуют		
Получатель выписки:	Невейкова Елена Николаевна, действующий(ая) на основании документа "Доверенность" от имени заявителя Столбова Василия Анатольевича		



полное наименование должности

ДОКУМЕНТ ПОДПИСАН	СВЕДЕНИЯ О СЕРТИФИКАТЕ ЭП
ЭЛЕКТРОННОЙ ПОДПИСЬЮ	

26 АВГ 2021

инициалы, фамилия (сначала Е Н


Сертификат: 997675713357/МФ08515711381783245926050  
Владелец: Регистр  
Действителен: с 23.03.2021 по 23.06.2022

Выписка из Единого государственного реестра недвижимости об основных характеристиках и зарегистрированных правах на объект недвижимости

Сведения о зарегистрированных правах

Помещение		
вид объекта недвижимости		
Лист № 1 раздела 2	Всего листов раздела 2: 1	Всего разделов: 3
24.08.2021г. № КУВИ-002/2021-110890520		Всего листов выписки: 4
Кадастровый номер: 50:07:0030307:847		

1	Правообладатель (правообладатели):	1.1	ОБЩЕСТВО С ОГРАНИЧЕННОЙ ОТВЕТСТВЕННОСТЬЮ КОММЕРЧЕСКИЙ БАНК "МЕГАПОЛИС", ИНН: 2126003130, ОГРН: 1022100000317
2	Вид, номер, дата и время государственной регистрации права:	2.1	Собственность 50:07:0030307:847-50/11/2020-1 28.08.2020 15:30:10
4	Сведения об осуществлении государственной регистрации сделки, права, ограничения права без необходимого в силу закона согласия третьего лица, органа:	4.1	данные отсутствуют
5	Ограничение прав и обременение объекта недвижимости:	не зарегистрировано	
6	Заявленные в судебном порядке права требования:	данные отсутствуют	
7	Сведения о возражении в отношении зарегистрированного права:	данные отсутствуют	
8	Сведения о наличии решения об изъятии объекта недвижимости для государственных и муниципальных нужд:	данные отсутствуют	
9	Сведения о невозможности государственной регистрации без личного участия правообладателя или его законного представителя:	данные отсутствуют	
10	Правопритязания и сведения о наличии поступивших, но не рассмотренных заявлений о проведении государственной регистрации права (перехода, прекращения права), ограничения права или обременения объекта недвижимости, сделки в отношении объекта недвижимости:	отсутствуют	



26 АУГ 2021  
САМСОНОВА Е. А.

ПОЛНОЕ НАИМЕНОВАНИЕ ДОЛЖНОСТИ

ДОКУМЕНТ ПОДПИСАН ЭЛЕКТРОННОЙ ПОДПИСЬЮ

СВЕДЕНИЯ О СЕРТИФИКАТЕ ЭП


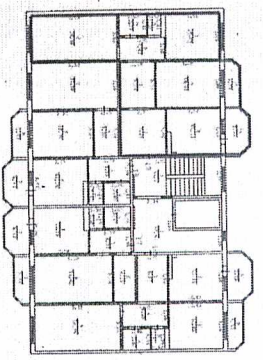
Сертификат: 9976775713574883515711381783445926050  
Владелец: Росреестр  
Действителен: с 23.03.2021 по 23.06.2022

инициалы, фамилия


План расположения помещения, машино-места на этаже (плане этажа)

Помещение		
Вид объекта недвижимости		
Лист № 1 раздела 5	Всего листов раздела 5: 2	Всего листов выписки: 4
24.08.2021г. № КУВИ-002/2021-110890520		Номер этажа (этажей): 5
Кадастровый номер: 50:07:0030307:847		

План этажа многоквартирного дома  
 Квартира 19  
 Поэтажный план  
 Масштаб 1:200



Масштаб 1:



ПОЛНОЕ НАИМЕНОВАНИЕ ДОЛЖНОСТИ


ДОКУМЕНТ ПОДПИСАН  
 ЭЛЕКТРОННОЙ ПОДПИСЬЮ  
 СВЕДЕНИЯ О СЕРТИФИКАТЕ ЭП

инициалы, фамилия

26 АВГ 2021  
 САНСОНОВА Е. Н.

Сертификат: 997677571357  
 Владелец: Росреестр  
 Действителен: с 23.03.2021 по 23.06.2022

<b>Помещение</b>			
вид объекта недвижимости			
Лист № 2 раздела 5	Всего листов раздела 5: 2	Всего разделов: 3	Всего листов выписки: 4
24.08.2021г. № КУВИ-002/2021-110890520			
Кадастровый номер: 50:07:0030307:847			
Номер этажа (этажей): 5			



Масштаб 1

26 АРТ 2021  
Самснова Е Н



<b>ДОКУМЕНТ ПОДПИСАН ЭЛЕКТРОННОЙ ПОДПИСЬЮ</b>
<b>СВЕДЕНИЯ О СЕРТИФИКАТЕ ЭП</b>
Сертификат: 99767757135744803515711381783445926050 Владелец: Росреестр Действителен с 23.03.2021 по 23.06.2022

инициалы, фамилия

полное наименование должности