

Выписка из Единого государственного реестра недвижимости об основных характеристиках и зарегистрированных правах на объект недвижимости

Сведения об основных характеристиках объекта недвижимости

На основании запроса от 24.08.2021, поступившего на рассмотрение 24.08.2021, сообщаем, что согласно записям Единого государственного реестра недвижимости:

Раздел 1 Лист 1

Помещение		
Вид объекта недвижимости		
Лист № 1 раздела 1	Всего листов раздела 1: 1	Всего разделов: 3
24.08.2021г. № КУВИ-002/2021-110891882		Всего листов выписки: 4
Кадастровый номер:	50:07:0030307.882	

Номер кадастрового квартала:	50:07:0030307	
Дата присвоения кадастрового номера:	18.11.2019	
Ранее присвоенный государственный учетный номер:	Данные отсутствуют	
Местоположение:	Российская Федерация, Московская область, Волоколамский муниципальный район, городское поселение Волоколамск, город Волоколамск, улица Пороховская, д. 20, кв. 54	
Площадь, м2:	79,9	
Назначение:	Жилое помещение	
Наименование:	Квартира	
Номер, тип этажа, на котором расположено помещение, машино-место	Этаж № 4	
Вид жилого помещения:	Квартира	
Кадастровая стоимость, руб.:	3399881,63	
Кадастровые номера иных объектов недвижимости, в пределах которых расположен объект недвижимости:	50:07:0030307.828	
Виды разрешенного использования:	Данные отсутствуют	
Сведения об отнесении жилого помещения к определенному виду жилых помещений специализированного жилищного фонда, к жилым помещениям наемного дома социального использования или наемного дома коммерческого использования:	Данные отсутствуют	
Статус записи об объекте недвижимости:	Сведения об объекте недвижимости имеют статус "актуальные"	
Особые отметки:	Данные отсутствуют	
Получатель выписки	Невейкова Елена Николаевна, действующий(ая) на основании документа "Доверенность" от имени заявителя Столбова Василия Анаольевича	



Итого наименований: 1 объект

ДОКУМЕНТ ПОДПИСАН
ЭЛЕКТРОННОЙ ПОДПИСЬЮ

инициалы, фамилия **СОНОВА Е**

26 Август 2021


Сертификат: 99767571357-МАН-515711381783445926050
Владелец: Росреестр
Действителен: с 23.03.2021 по 23.06.2022

Выписка из Единого государственного реестра недвижимости об основных характеристиках и зарегистрированных правах на объект недвижимости

Сведения о зарегистрированных правах

Помещение	
вид объекта недвижимости	
Лист № 1 раздела 2	Всего листов раздела 2: 1
Лист № 1 раздела 2	Всего листов выписки: 4
24.08.2021г. № КУВИ-002/2021-110891682	
Кадастровый номер: 50:07:0030307:882	

1	Правообладатель (правообладатели):	1.1	Общество с ограниченной ответственностью Коммерческий банк "Мегapolis", ИНН: 2126003130, ОГРН: 1022100000317
2	Вид, номер, дата и время государственной регистрации права:	2.1	Собственность 50:07:0030307:882-50/001/2020-1 21.05.2020 13:53:53
4	Сведения об осуществлении государственной регистрации сделки, права, ограничения права без необходимого в силу закона согласия третьего лица, органа:	4.1	данные отсутствуют
5	Ограничение прав и обременение объекта недвижимости:		не зарегистрировано
6	Заявленные в судебном порядке права требования:		данные отсутствуют
7	Сведения о возражении в отношении зарегистрированного права:		данные отсутствуют
8	Сведения о наличии решения об изъятии объекта недвижимости для государственных и муниципальных нужд:		данные отсутствуют
9	Сведения о невозможности государственной регистрации без личного участия правообладателя или его законного представителя:		данные отсутствуют
10	Правопритязания и сведения о наличии поступивших, но не рассмотренных заявлений о проведении государственной регистрации права (перехода, прекращения права), ограничения права или обременения объекта недвижимости, сделки в отношении объекта недвижимости:		отсутствуют



ПОЛНОЕ НАИМЕНОВАНИЕ ДОЛЖНОСТИ

ДОКУМЕНТ ПОДПИСАН
ЭЛЕКТРОННОЙ ПОДПИСЬЮ

СВЕДЕНИЯ О СЕРТИФИКАТЕ ЭП

Сертификат: 897677571357446655151711381783445926050
Владелец: Росреестр
Действителен с 23.03.2021 по 23.03.2022

инициалы, фамилия

Выписка из Единого государственного реестра недвижимости об основных характеристиках и зарегистрированных правах на объект недвижимости
 План расположения помещения, машино-места на этаже (плане этажа)

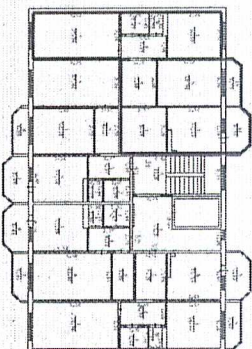
Помещение			
ВИД ОБЪЕКТА НЕДВИЖИМОСТИ			
Лист № 1 раздела 5	Всего листов раздела 5: 2	Всего разделов: 3	Всего листов выписки: 4
24.08.2021г. № КУВН-002/2021-110891682		Кадастровый номер: 50:07:0030307:882	
		Номер этажа (этажей): 4	

План этажа многоквартирного дома


Квартира 54



Пояснительный план
 Масштаб 1:200



Условные обозначения:



Масштаб 1

26 АВГ 2021



ПОЛНОЕ НАИМЕНОВАНИЕ ДОЛЖНОСТИ

ДОКУМЕНТ ПОДПИСАН
 ЭЛЕКТРОННОЙ ПОДПИСЬЮ
 СВЕДЕНИЯ О СЕРТИФИКАТЕ ЭП

инициалы, фамилия

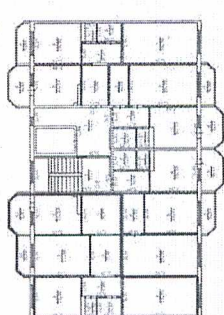
Самсонова Е. И.

Сертификат: 99767757135744866515711381783445926050
 Владелец: Росреестр
 Действителен: с 23.03.2021 по 23.06.2025

Помещение			
вид объекта недвижимости			
Лист № 2 раздела 5	Всего листов раздела 5: 2	Всего разделов: 3	Всего листов выписки: 4
24.08.2021г. № КУВИ-002/2021-110891682			
Кадастровый номер: 50:07:0030307:882			
Номер этажа (этажей): 4			

План этажа многоквартирного дома
 Квартира 54

Послажний план
 Масштаб 1:200



Условные обозначения:
 - стена с окном и дверью
 - перегородка
 - лестница
 - площадь помещения
 - граница помещения

Масштаб 1



26 АВГ 2021
 САМСОНОВА Н

ПОЛНОЕ НАИМЕНОВАНИЕ ДОЛЖНОСТИ	
ДОКУМЕНТ ПОДПИСАН ЭЛЕКТРОННОЙ ПОДПИСЬЮ	инициалы, фамилия
СВЕДЕНИЯ О СЕРТИФИКАТЕ ЭП	
Сертификат: 997677571357448055151711381783445926050 Владелец: Росрестр Действителен: с 23.03.2021 по 23.06.2022	