

Филиал Федерального государственного бюджетного учреждения «Федеральная кадастровая палата Федеральной службы государственной регистрации, кадастра и картографии» по Красноярскому краю
полное наименование органа регистрации прав

Выписка из Единого государственного реестра недвижимости об основных характеристиках и зарегистрированных правах на объект недвижимости

Сведения об основных характеристиках объекта недвижимости

На основании запроса от 03.09.2020, поступившего на рассмотрение 03.09.2020, сообщаем, что согласно записям Единого государственного реестра недвижимости:

Раздел 1 Лист 1

Помещение			
вид объекта недвижимости			
Лист №1	Раздел 1	Всего листов раздела 1: 1	Всего разделов: 3
			Всего листов выписки: 11

3 сентября 2020г. № КУВИ-002/2020-17792748	
Кадастровый номер:	24:57:0000007:1082
Номер кадастрового квартала:	24:57:0000007
Дата присвоения кадастрового номера:	20.09.2013
Ранее присвоенный государственный учетный номер:	Инвентарный номер 04:440:002:000742280:0001:10001; Кадастровый номер 24:57:000000:0000:04:440:002:000742280:0001:10001; Условный номер 24:57:0000007:0016:1011
Адрес:	Красноярский край, г. Шарыпово, Северный мкр., № 10-1
Площадь, м2:	2388.5
Назначение:	Жилое
Наименование:	Помещение
Номер, тип этажа, на котором расположено помещение, машино-место	Этаж №2, Этаж №1, Этаж №5, Этаж №4, Этаж №3, Подвал Меподвал
Вид жилого помещения:	данные отсутствуют
Кадастровая стоимость, руб:	45306978.8
Кадастровые номера иных объектов недвижимости, в пределах которых расположен объект недвижимости:	данные отсутствуют
Виды разрешенного использования:	данные отсутствуют
Сведения об отнесении жилого помещения к определенному виду жилых помещений специализированного жилищного фонда, к жилым помещениям наемного дома социального использования или наемного дома коммерческого использования:	данные отсутствуют
Статус записи об объекте недвижимости:	Сведения об объекте недвижимости имеют статус "актуальные, ранее учтенные"
Особые отметки:	данные отсутствуют
Получатель выписки:	Босулаев Андрей Александрович

полное наименование должности	подпись	инициалы, фамилия
-------------------------------	---------	-------------------

М.П.

Выписка из Единого государственного реестра недвижимости об основных характеристиках и зарегистрированных правах на объект недвижимости
Сведения о зарегистрированных правах

Помещение			
вид объекта недвижимости			
Лист №1 Раздел 2	Всего листов раздела 2: 1	Всего разделов: 3	Всего листов выписки: 11
3 сентября 2020г. № КУВИ-002/2020-17792748			
Кадастровый номер:		24:57:0000007:1082	

1	Правообладатель (правообладатели):	1.1	Ландина Вера Павловна, 08.02.1953, гор.Волчанск Свердловской обл., Российская Федерация, СНИЛС 041-477-160 40 Паспорт гражданина Российской Федерации серия 04 04 №850497, выдан 25.02.2005, ОВД города Шарыпово Красноярского края
2	Вид, номер и дата государственной регистрации права:	2.1	Собственность 24:57:0000007:1082-24/114/2019-4 10.06.2019 13:44:15
4	Ограничение прав и обременение объекта недвижимости:	не зарегистрировано	
5	Сведения о наличии решения об изъятии объекта недвижимости для государственных и муниципальных нужд:	данные отсутствуют	
6	Сведения об осуществлении государственной регистрации сделки, права, ограничения права без необходимого в силу закона согласия третьего лица, органа:	данные отсутствуют	

Выписка из Единого государственного реестра недвижимости об основных характеристиках и зарегистрированных правах на объект недвижимости

Сведения об основных характеристиках объекта недвижимости

В Единый государственный реестр недвижимости внесены следующие сведения:

Раздел 1 Лист 1

Помещение			
вид объекта недвижимости			
Лист №1	Раздел 1	Всего листов раздела 1: 1	Всего разделов: 3
		Всего листов выписки: 8	
11 июня 2019г.			
Кадастровый номер:		24:57:000007:1088	
Номер кадастрового квартала:		24:57:000007	
Дата присвоения кадастрового номера:		20.09.2013	
Ранее присвоенный государственный учетный номер:		Инвентарный номер 04:440:002:000742280:0001:10002; Кадастровый номер 24:57:000000:0000:04:440:002:000742280:0001:10002; Условный номер 24:57:0000007:0016:1011	
Адрес:		Красноярский край, г. Шарыпово, Северный мкр., № 10-2	
Площадь, м2:		2300	
Назначение:		Жилое	
Наименование:		Помещение	
Номер, тип этажа, на котором расположено помещение, машино-место		Этаж №2, Этаж №5, Этаж №4, Этаж №1, Этаж №3, Подвал №подвал	
Вид жилого помещения:		данные отсутствуют	
Кадастровая стоимость, руб:		43628240	
Кадастровые номера иных объектов недвижимости, в пределах которых расположен объект недвижимости:		данные отсутствуют	
Виды разрешенного использования:		данные отсутствуют	
Сведения об отнесении жилого помещения к определенному виду жилых помещений специализированного жилищного фонда, к жилым помещениям наемного дома социального использования или наемного дома коммерческого использования:		данные отсутствуют	
Статус записи об объекте недвижимости:		Сведения об объекте недвижимости имеют статус "актуальные, ранее учтенные"	
Особые отметки:		данные отсутствуют	
Получатель выписки:		Ландина Вера Павловна	



полное наименование должности	СПЕЦИАЛИСТ ЭКСПЕРТ	подпись	М.В. Сямцова инициалы, фамилия
-------------------------------	-----------------------	---------	-----------------------------------

М.П.

Сведения о зарегистрированных правах


Помещение			
вид объекта недвижимости			
Лист №1	Раздел 2	Всего листов раздела 2: 1	Всего разделов: 3
11 июня 2019г.		Всего листов выписки: 8	
Кадастровый номер:		24:57:0000007:1088	

1	Правообладатель (правообладатели):	1.1	Ландина Вера Павловна, 08.02.1953, гор.Волчанск Свердловской обл., Российская Федерация, СНИЛС 041-477-160 40 Паспорт гражданина Российской Федерации серия 04 04 №850497, выдан 25.02.2005, ОВД города Шарыпово Красноярского края
2	Вид, номер и дата государственной регистрации права:	2.1	Собственность 24:57:0000007:1088-24/114/2019-4 10.06.2019 13:44:15
3	Документы-основания	3.1	Договор дарения, Выдан 23.05.2019
4	Ограничение прав и обременение объекта недвижимости:	не зарегистрировано	
5	Сведения о наличии решения об изъятии объекта недвижимости для государственных и муниципальных нужд:	данные отсутствуют	
6	Сведения об осуществлении государственной регистрации сделки, права, ограничения права без необходимого в силу закона согласия третьего лица, органа:	данные отсутствуют	

СПЕЦИАЛИСТ ЭКСПЕРТ	полное наименование должности	подпись	М.В. Симонова
			инициалы, фамилия



Выписка из Единого государственного реестра недвижимости об основных характеристиках и зарегистрированных правах на объект недвижимости
 План расположения помещения, машино-места на этаже (плане этажа)

Помещение																																			
вид объекта недвижимости																																			
Лист №1 Раздел 5	Всего листов раздела 5: 6	Всего разделов: 3	Всего листов выписки: 8																																
11 июня 2019г.																																			
Кадастровый номер:	24:57:000007:1088																																		
Кадастровый номер:	24:57:000007:1088																																		
	Номер этажа (этажей):	2																																	
																																			
<table border="1"> <thead> <tr> <th colspan="4">Штатное наименование должности ФГУП</th> </tr> <tr> <th colspan="4">«Государственный архив - Федеральное БУ»</th> </tr> <tr> <th colspan="4">по Краснодарскому краю</th> </tr> </thead> <tbody> <tr> <td>№ п/п</td> <td>полное наименование должности</td> <td>инициалы</td> <td>№ докум.</td> </tr> <tr> <td>001</td> <td>Старший специалист,</td> <td></td> <td></td> </tr> <tr> <td></td> <td>Жилищно-коммунального хозяйства</td> <td></td> <td></td> </tr> <tr> <td>002</td> <td>инженер</td> <td>У.А. Шакир</td> <td>001</td> </tr> <tr> <td>003</td> <td>инженер</td> <td>А.М. Рученин</td> <td>002</td> </tr> </tbody> </table>				Штатное наименование должности ФГУП				«Государственный архив - Федеральное БУ»				по Краснодарскому краю				№ п/п	полное наименование должности	инициалы	№ докум.	001	Старший специалист,				Жилищно-коммунального хозяйства			002	инженер	У.А. Шакир	001	003	инженер	А.М. Рученин	002
Штатное наименование должности ФГУП																																			
«Государственный архив - Федеральное БУ»																																			
по Краснодарскому краю																																			
№ п/п	полное наименование должности	инициалы	№ докум.																																
001	Старший специалист,																																		
	Жилищно-коммунального хозяйства																																		
002	инженер	У.А. Шакир	001																																
003	инженер	А.М. Рученин	002																																
Масштаб 1:	Условные обозначения:																																		
полное наименование должности	Специалист ЭКСПЕРТ	подпись	М.В. Суслова инициалы, фамилия																																



Помещение

вид объекта недвижимости

Лист №2 Раздел 5

Всего листов раздела 5: 6

Всего разделов: 3

Всего листов выписки: 8

11 июня 2019г.

Кадастровый номер:

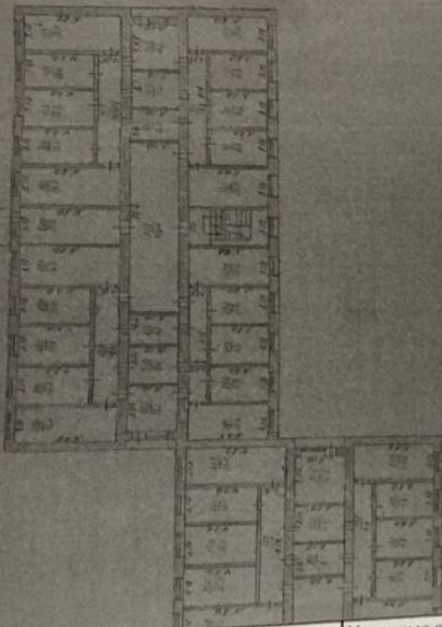
24:57:0000007:1088

Кадастровый номер:

24:57:0000007:1088

Номер этажа (этажей):

5



Масштаб 1:

Условные обозначения:



полное наименование должности

СПЕЦИАЛИСТ
ЭКСПЕРТ

подпись

М.П.

М.В. Симонова

инициалы, фамилия

Лист №3 Раздел 5

Всего листов раздела 5: 6

Всего разделов: 3

Всего листов выписки: 8

11 июня 2019г.

Кадастровый номер:

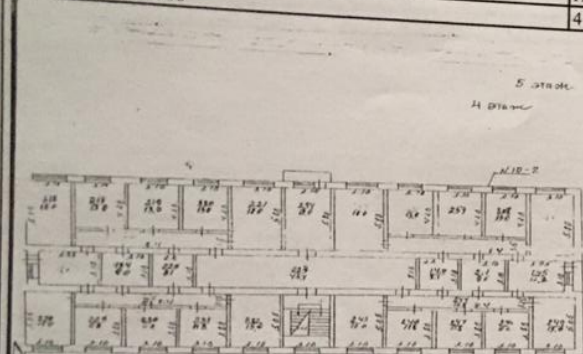
24:57:000007:1088

Кадастровый номер:

Номер этажа (этажей):

24:57:000007:1088

4



Шарлотинское отделение филиала ФГУП «Росгослизмерприбор» - Федеральное БТИ по Краснодарскому краю			
лист	инженерный план	этажа	№ 1/200
287	Северный микрорайон, №10-3, г. Шарлотинское	корпус	
14.12.07	исполнитель	У.А. Задоро	
	проектировщик	Э.И. Гурьянова	

Масштаб 1:

Условные обозначения:

СПЕЦИАЛИСТ

ЭКСПЕРТ

полное наименование должности

подпись

И. В. Симонова
инициалы, фамилия

М.П.



Лист №4 Раздел 5

Всего листов раздела 5: 6

Всего разделов: 3

Всего листов выписки: 8

11 июня 2019г.

Кадастровый номер:

24:57:0000007:1088

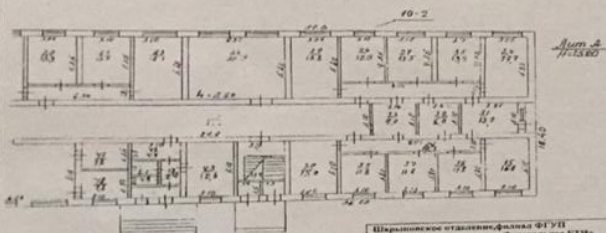
Кадастровый номер:

24:57:0000007:1088

Номер этажа (этажей):

1

12



Шарлотинское отделение филиала ФГУП «Роскадастровый центр» - Федеральное БТИ по Краснодарскому краю			
лист №1	инвентарный план жилого здания	№10-2	н 1:200
дата 16.06.19	Северный микрорайон, Шарлотинское отделение	Т.А. Эндере	инженер
проектировщик	Д.Н. Рузавкина		

Масштаб 1:

Условные обозначения:

полное наименование должности

СПЕЦИАЛИСТ
ЭКСПЕРТ

подпись

М.П.

И.В. Симснова
инициалы, фамилия

Лист №6 Раздел 5

Всего листов раздела 5: 6

Всего разделов: 3

Всего листов выписки: 8

11 июня 2019г.

Кадастровый номер:

24:57:0000007:1088

Кадастровый номер:

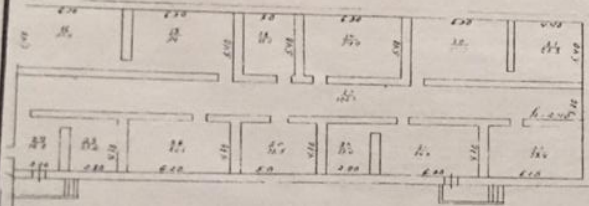
24:57:0000007:1088

Номер этажа (этажей):

подвал

4

40-2



Шарыповское отделение, филиал ФГУП
«Ростехинформация» - Федеральное БТИ
по Красноярскому краю

лист №6	инвентарный план нежилого здания Северный микрорайон, №10-2, г. Шарыпово	м 1:200
дата 14.12.07	исполнитель Т.А. Зюбарева	подпись
проверка	А.Н. Рузавина	

Масштаб 1:

Условные обозначения:

СПЕЦИАЛИСТ
ЭКСПЕРТ

полное наименование должности

подпись

М.В. СИМОНОВА
инициалы, фамилия



Помещение
вид объекта недвижимости

Лист №5 Раздел 5

Всего листов раздела 5: 6

Всего разделов: 3

Всего листов выписки: 8

11 июня 2019г.

Кадастровый номер:

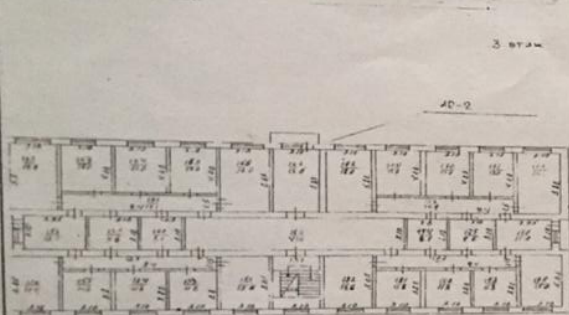
24:57:0000007:1088

Кадастровый номер:

24:57:0000007:1088

Номер этажа (этажей):

3



Шарлотинское отделение, филиал ФГ УП «Росгоснаучинформационный центр - Федеральное БТИ» по Краснодарскому краю		
лист №3	инвентарный план жилого здания	и 1:200
дата 14.12.18	Специальный измеритель, №18-2 г. Шарлотинск	подпись
проверка	И.А. Золотарев	
	Д.Н. Рукавицын	

Масштаб 1:

Условные обозначения:



М.В. Симоненко

инициалы, фамилия

подпись

М.П.

полное наименование должности

СПЕЦИАЛИСТ
ЭКСПЕРТ