

**КАДАСТРОВЫЙ ПАСПОРТ**  
здания, сооружения, объекта незавершенного строительства

Лист № 1 , всего листов 2

здание

(вид объекта недвижимого имущества)

Дата 24.11.2008г. № 5096

Кадастровый номер \_\_\_\_\_

Инвентарный номер (ранее присвоенный учетный номер) 899

**1.-Описание объекта недвижимого имущества**

1.1. Наименование Здание банка

1.2. Адрес (местоположение): 396072

Субъект Российской Федерации	Воронежская область	
Район		
Муниципальное образование	тип	городской округ
	наименование	город Нововоронеж
Населенный пункт	тип	город
	наименование	Нововоронеж
Улица (проспект, переулок и т.д.)	тип	улица
	наименование	Парковый проезд
Номер дома	8	
Номер корпуса		
Номер строения		
Литера	А,ГЗ	
Иное описание местоположения		

1.3. Основная характеристика: общая площадь , 1443,1 , кв. м  
(тип) (значение) (единица измерения)

степень готовности объекта незавершенного строительства ---

1.4. Назначение: нежилое

1.5. Этажность:

количество этажей 2 , количество подземных этажей 1

1.6. Год ввода в эксплуатацию (завершения строительства) 1992

1.7. Кадастровый номер земельного участка (участков), в пределах которого расположен объект недвижимого имущества \_\_\_\_\_

1.8. Предыдущие кадастровые (условные) номера объекта недвижимого имущества: \_\_\_\_\_


1.10. Примечание: \_\_\_\_\_

1.11. Филиал ГУП ВО «Воронежоблтехинвентаризация» - БТИ г.Нововоронежа  
Воронежской области. Свидетельство серия РН-1, № 000002, запись в реестре  
№ 88 от 19 августа 2005г.

(наименование органа или организации)

Директор

(полное наименование должности)



(подпись)

С.Э.Козлова

(инициалы, фамилия)

# КАДАСТРОВЫЙ ПАСПОРТ

здание

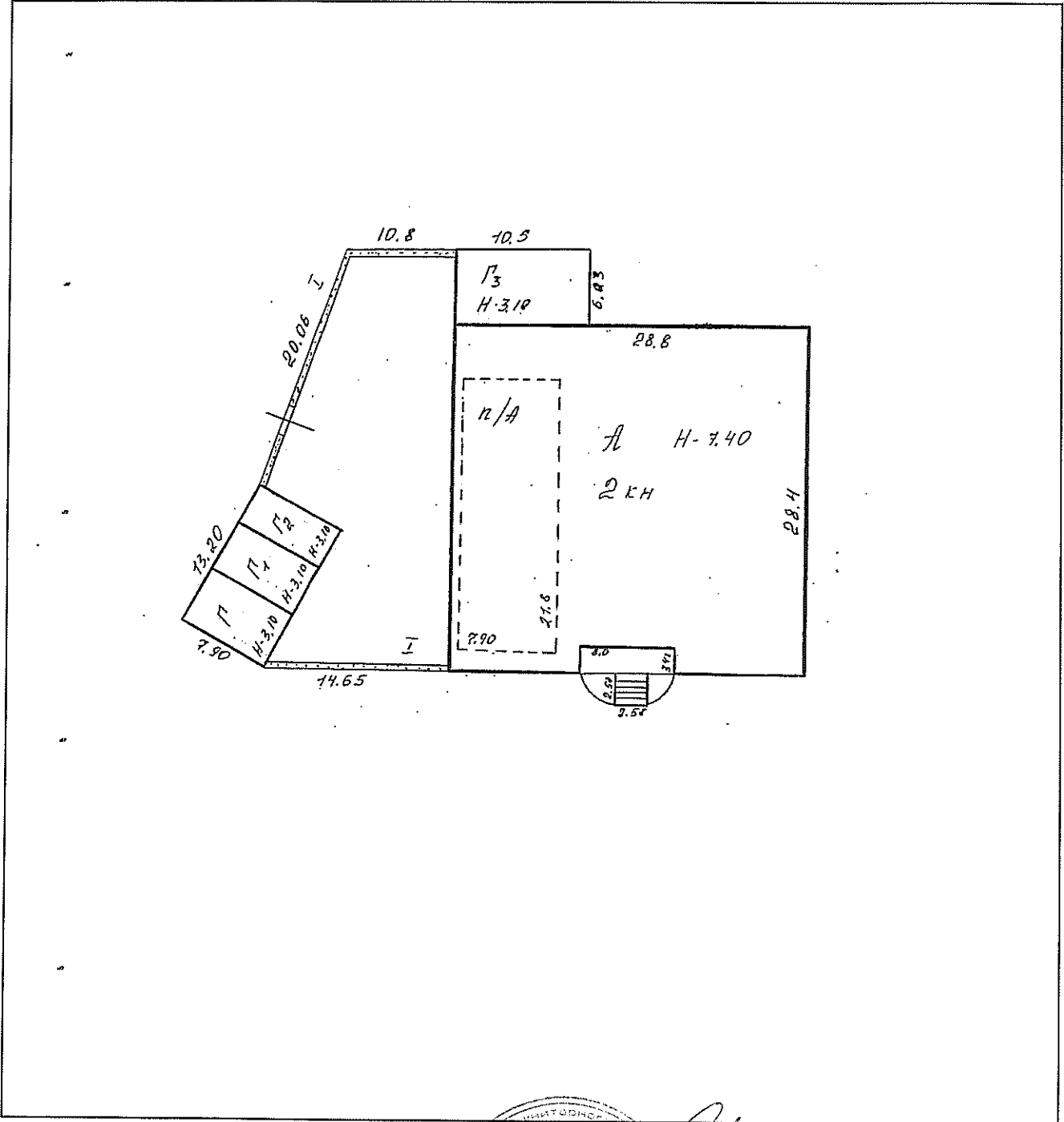
(вид объекта недвижимого имущества)

Лист № 2, всего листов 2

Кадастровый номер \_\_\_\_\_

Инвентарный номер (ранее присвоенный учетный номер) 899


## 2. Ситуационный план объекта недвижимого имущества



Масштаб 1:500

Директор

(полное наименование должности)



С.Э.Козлова

(инициалы, фамилия)