


Управление Федеральной службы государственной регистрации, кадастра и картографии по Тюменской области  
 полное наименование органа регистрации прав

Выписка из Единого государственного реестра недвижимости об основных характеристиках и зарегистрированных правах на объект недвижимости

Сведения об основных характеристиках объекта недвижимости  
 В Единый государственный реестр недвижимости внесены следующие сведения:

Земельный участок		Раздел 1 Лист 1	
Вид объекта недвижимости			
Лист № 1 раздела 1	Всего листов раздела 1: 1	Всего разделов: 3	Всего листов выписки: 3
07.12.2021г.			
Кадастровый номер:	72:17:2208002:1330		
Номер кадастрового квартала:	72:17:2208002		
Дата присвоения кадастрового номера:	23.12.2015		
Ранее присвоенный государственный учетный номер:	данные отсутствуют		
Местоположение:	Тюменская область, Тюменский район, ТОО "Успенское"		
Площадь, м2:	1250 +/- 12		
Кадастровая стоимость, руб:	401025		
Кадастровые номера расположенных в пределах земельного участка объектов недвижимости:	данные отсутствуют		
Категория земель:	Земли населенных пунктов		
Виды разрешенного использования:	Индивидуальные жилые дома (строительство, реконструкция и эксплуатация жилых домов (состоящих из комнат, а также помещений вспомогательного использования), предназначенных для удовлетворения гражданами бытовых и иных нужд (отдельно стоящие жилые дома с количеством этажей не более трех (включая подzemные), предназначенные для круглогодичного проживания одной семьи, выращивание плодовых, ягодных, декоративных растений, ягодных, овощных культур; строительство и размещение гаражей для личного транспорта; строительство и размещение подсобных строений, сооружений)		
Статус записи об объекте недвижимости:	Сведения об объекте недвижимости имеют статус "актуальные"		
Особые отметки:	данные отсутствуют		
Получатель выписки:	Ямов Олег Федорович (представитель правообладателя), Правообладатель: от имени заявителя Сибирский банк реконструкции и развития (общество с ограниченной ответственностью), 2125002247		

ПОЛНОЕ НАИМЕНОВАНИЕ ДОЛЖНОСТИ		ПОДПИСЬ	ИНИЦИАЛЫ, ФАМИЛИЯ
			ГУРЬЕВА К.О.
			инициалы, фамилия



Выписка из Единого государственного реестра недвижимости об основных характеристиках и зарегистрированных правах на объект недвижимости  
Сведения о зарегистрированных правах

Земельный участок	
вид объекта недвижимости	
Лист № 1 раздела 2	Всего листов раздела 2: 1
07.12.2021г.	Всего разделов: 3
Кадастровый номер:	72:17:2208002:1330
	Всего листов выписки: 3


1	Правообладатель (правообладатели):	1.1	Сибирский банк реконструкции и развития (общество с ограниченной ответственностью), ИНН: 2125002247, ОГРН: 1022100008336
2	Вид, номер, дата и время государственной регистрации права:	2.1	Собственность 72:17:2208002:1330-72/041/2021-4 06.12.2021 16:41:56
3	Документы-основания	3.1	Постановление о передаче не реализованного в принудительном порядке имущества должника высказателю, № 72027/21/63431, выдан 21.10.2021, Управление Федеральной службы судебных приставов по Томенской области
4	Сведения об осуществлении государственной регистрации сделки, права, ограничения права без необходимого в силу закона согласия третьего лица, органа:	4.1	Данные отсутствуют
5	Ограничение прав и обременение объекта недвижимости:		не зарегистрировано
6	Заявленные в судебном порядке права требования:		данные отсутствуют
7	Сведения о возражении в отношении зарегистрированного права:		данные отсутствуют
8	Сведения о наличии решения об изъятии объекта недвижимости для государственных и муниципальных нужд:		данные отсутствуют
9	Сведения о невозможности государственной регистрации без личного участия правообладателя или его законного представителя:		данные отсутствуют
10	Правопритязания и сведения о наличии поступивших, но не рассмотренных заявлений о проведении государственной регистрации права (перехода, прекращения права), ограничения права или обременения объекта недвижимости, сделки в отношении объекта недвижимости:		Представлены документы на государственную регистрацию: Право: Реестровая запись
11	Сведения о невозможности государственной регистрации перехода, прекращения, ограничения права на земельный участок из земель сельскохозяйственного назначения:		данные отсутствуют

Полное наименование должности

Подпись

ГУРЬЕВА К.О.

инициалы, фамилия





Земельный участок

Вид объекта недвижимости

Лист № 1 раздела 3

Всего листов раздела 3: 1

Всего разделов: 3

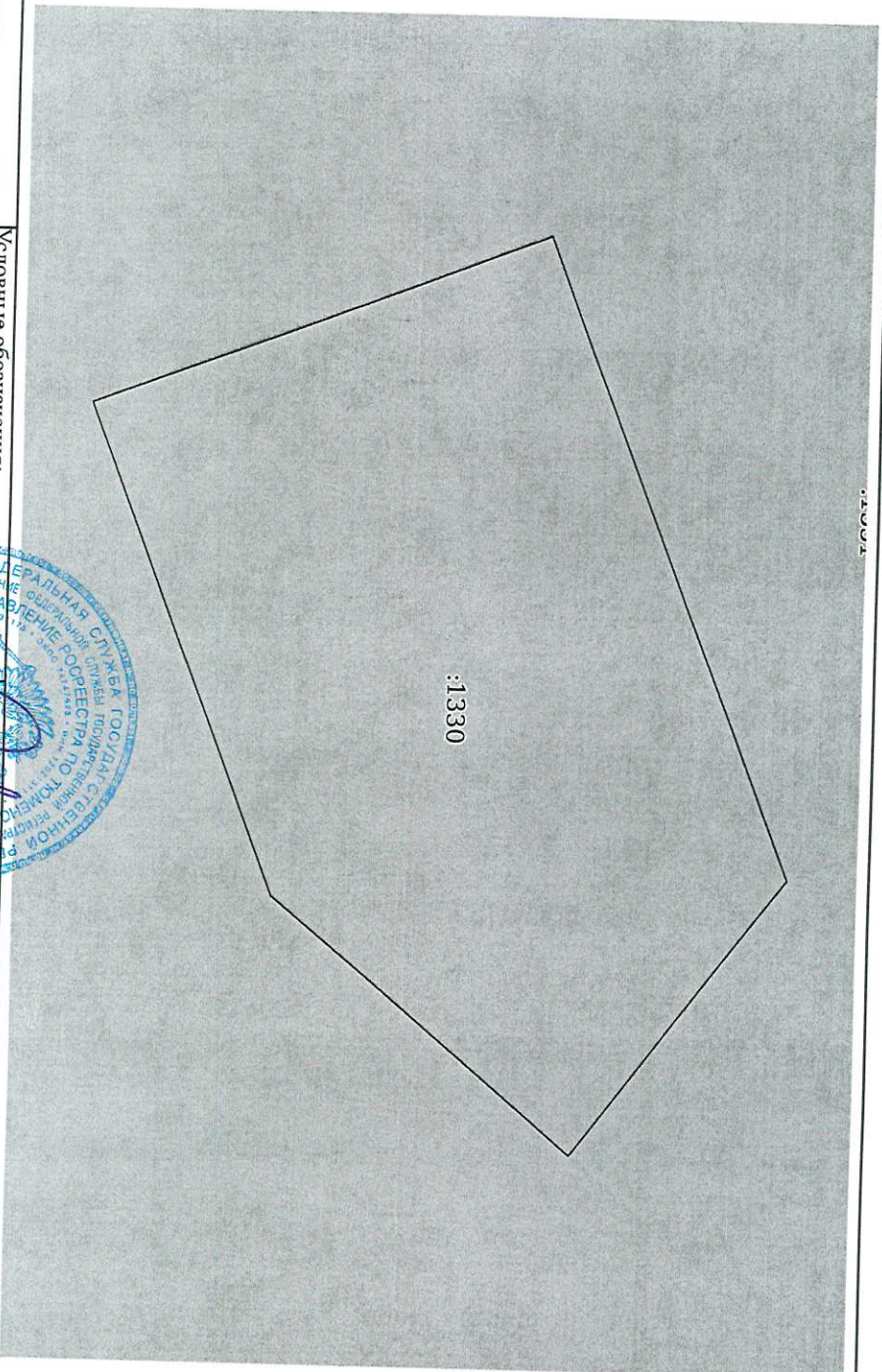
Всего листов выписки: 3

07.12.2021г.

Кадастровый номер:

72:17:2208002:1330

План (чертеж, схема) земельного участка



Масштаб 1:400

Условные обозначения:

Полное наименование должности

Подпись

ГУРЬЕВА К.О.

инициалы, фамилия

