

Выписка из Единого государственного реестра недвижимости об основных характеристиках и зарегистрированных правах на объект недвижимости

Сведения об основных характеристиках объекта недвижимости


В Единый государственный реестр недвижимости внесены следующие сведения:

Раздел 1 Лист 1

Земельный участок			
вид объекта недвижимости			
Лист № 1 раздела 1	Всего листов раздела 1: 1	Всего разделов: 3	Всего листов выписки: 4
15.12.2021г.			
Кадастровый номер:	67:21:0050102:85		

Номер кадастрового квартала:	67:21:0050102		
Дата присвоения кадастрового номера:	01.11.1992		
Ранее присвоенный государственный учетный номер:	данные отсутствуют		
Местоположение:	Местоположение установлено относительно ориентира, расположенного в границах участка. Почтовый адрес ориентира: Смоленская область, р-н. Угранский, с/п. Желаньинское, тер. на юго-запад от д. Премячка.		
Площадь, м2:	47600 +/- 153		
Кадастровая стоимость, руб:	62832		
Кадастровые номера расположенных в пределах земельного участка объектов недвижимости:	данные отсутствуют		
Категория земель:	Земли сельскохозяйственного назначения		
Виды разрешенного использования:	Для ведения личного подсобного хозяйства		
Статус записи об объекте недвижимости:	Сведения об объекте недвижимости имеют статус "актуальные, ранее учтенные"		
Особые отметки:	данные отсутствуют		
Получатель выписки:	Сапегина Диана Анатольевна (представитель правообладателя), Правообладатель: от имени заявителя ОАО Смоленский банк, 6732013898		

полное наименование должности	подпись	инициалы, фамилия
-------------------------------	---------	-------------------



Г.П. СПЕЦИАЛИСТ-ЭКСПЕРТ
Петухова С.В.

М.П.

Выписка из Единого государственного реестра недвижимости характеристик и зарегистрированных прав на объект недвижимости
Сведения о зарегистрированных правах

Земельный участок

Вид объекта недвижимости

Лист № 1 раздела 2	Всего листов раздела 2: 2	Всего разделов: 3	Всего листов выписки: 4
15.12.2021г.			
Кадастровый номер:		67:21:0050102:85	

1	Правообладатель (правообладатели):	1.1	ОАО Смоленский банк, ИНН: 6732013898, ОГРН: 1126700000558
2	Вид, номер, дата и время государственной регистрации права:	2.1	Собственность 67:21:0050102:85-67/056/2021-29 15.12.2021 14:01:32
3	Документы-основания	3.1	Акт о передаче нереализованного имущества должника взыскателю, выдан 27.05.2020
4	Сведения об осуществлении государственной регистрации сделки, права, ограничения права без необходимого в силу закона согласия третьего лица, органа:	4.1	данные отсутствуют
5	Ограничение прав и обременение объекта недвижимости:		не зарегистрировано
6	Заявленные в судебном порядке права требования:		данные отсутствуют
7	Сведения о возражении в отношении зарегистрированного права:		данные отсутствуют
8	Сведения о наличии решения об изъятии объекта недвижимости для государственных и муниципальных нужд:		данные отсутствуют
9	Сведения о невозможности государственной регистрации без личного участия правообладателя или его законного представителя:		данные отсутствуют
10	Правопритязания и сведения о наличии поступивших, но не рассмотренных заявлений о проведении государственной регистрации права (перехода, прекращения права), ограничения права или обременения объекта недвижимости, сделки в отношении объекта недвижимости:		Представлены документы на государственную регистрацию: Право: Реестровая запись

полное наименование должности

подпись

инициалы, фамилия

Г.А. СЕНЦОВА ЛИСИТ-ЭКСПЕРТ

ПЕТУЛОВА С.В.

М.П.


Земельный участок
вид объекта недвижимости

Лист № 2 раздела 2 Всего листов раздела 2: 2 Всего разделов: 3 Всего листов выписки: 4

15.12.2021г. Кадастровый номер: 67:21:0050102:85

11	Сведения о невозможности государственной регистрации перехода, прекращения, ограничения права на земельный участок из земель сельскохозяйственного назначения:	данные отсутствуют
----	--	--------------------

полное наименование должности			
	подпись	М.П.	ГЛАВНЫЙ ЛИСТ-ЭКСПЕРТ инициалы, фамилия: В.

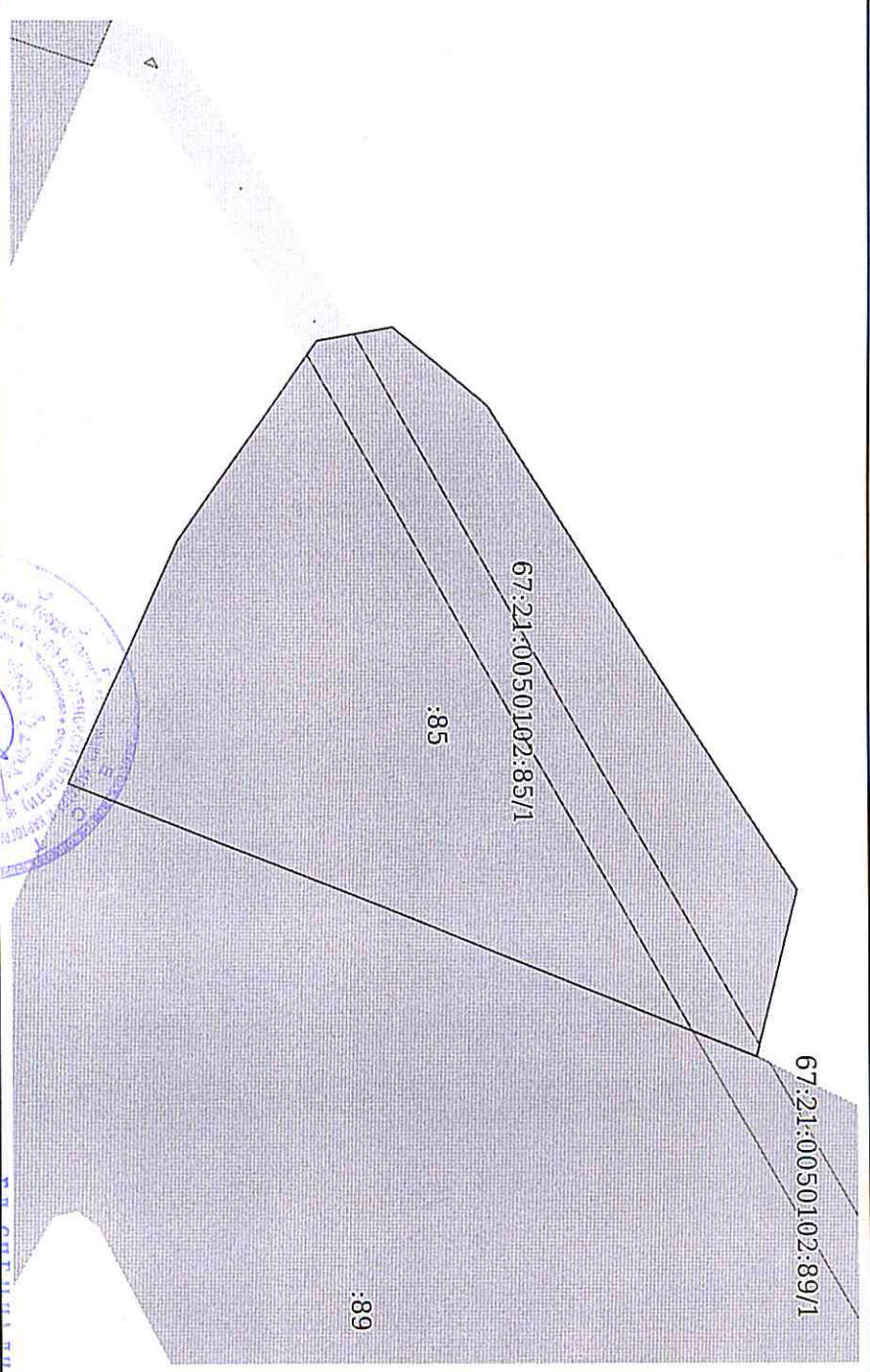


Выписка из Единого государственного реестра недвижимости характеристик и зарегистрированных прав на объект недвижимости
Описание местоположения земельного участка

Земельный участок
вид объекта недвижимости

Лист № 1 раздела 3	Всего листов раздела 3: 1	Всего разделов: 3	Всего листов выписки: 4
15.12.2021г.			
Кадастровый номер:	67:21:0050102:85		

План (чертеж, схема) земельного участка



Масштаб 1:3000
Условные обозначения: И.Д. СЕДИНА ЛИСТ ЭКСПЕРТА
Петухова С.В.

полное наименование должности	подпись	инициалы, фамилия
	М.П.	