

Выписка из Единого государственного реестра недвижимости об объекте недвижимости
Сведения о характеристиках объекта недвижимости

На основании запроса от 06.10.2021 г., поступившего на рассмотрение 06.10.2021 г., сообщаем, что согласно записям Единого государственного реестра недвижимости:

Земельный участок			
(вид объекта недвижимости)			
Лист № ___ Раздела 1	Всего листов раздела 1 : ___	Всего разделов: ___	Всего листов выписки: ___
06.10.2021 № 99/2021/422069861			
Кадастровый номер:		71:05:010101:29 (единое землепользование)	

Номер кадастрового квартала:	71:05:010101
Дата присвоения кадастрового номера:	29.06.2005
Ранее присвоенный государственный учетный номер:	данные отсутствуют
Адрес:	установлено относительно ориентира, расположенного за пределами участка. Ориентир километровой знак "136". Участок находится примерно в от ориентира по направлению на Участок находится примерно в 50 м, по направлению на запад от ориентира. Почтовый адрес ориентира: обл. Тульская, р-н Веневский, а/д М4 "Дон"
Площадь:	294000 +/- 217кв. м
Кадастровая стоимость, руб.:	912962.9
Кадастровые номера расположенных в пределах земельного участка объектов недвижимости:	данные отсутствуют
Кадастровые номера объектов недвижимости, из которых образован объект недвижимости:	данные отсутствуют
Кадастровые номера образованных объектов недвижимости:	данные отсутствуют
Сведения о включении объекта недвижимости в состав предприятия как имущественного комплекса:	

Государственный регистратор		ФГИС ЕГРН
полное наименование должности	подпись	инициалы, фамилия

М.П.

Выписка из Единого государственного реестра недвижимости об объекте недвижимости
Сведения о характеристиках объекта недвижимости

Земельный участок			
(вид объекта недвижимости)			
Лист № ___ Раздела 1	Всего листов раздела 1 : ___	Всего разделов: ___	Всего листов выписки: ___
06.10.2021 № 99/2021/422069861			
Кадастровый номер:		71:05:010101:29 (единое землепользование)	

Категория земель:	Земли сельскохозяйственного назначения
Виды разрешенного использования:	Для сельскохозяйственного производства
Сведения о кадастровом инженеру:	данные отсутствуют
Сведения о лесах, водных объектах и об иных природных объектах, расположенных в пределах земельного участка:	данные отсутствуют
Сведения о том, что земельный участок полностью или частично расположен в границах зоны с особыми условиями использования территории или территории объекта культурного наследия	данные отсутствуют
Сведения о том, что земельный участок расположен в границах особой экономической зоны, территории опережающего социально-экономического развития, зоны территориального развития в Российской Федерации, игровой зоны:	данные отсутствуют
Сведения о том, что земельный участок расположен в границах особо охраняемой природной территории, охотничьих угодий, лесничеств, лесопарков:	данные отсутствуют
Сведения о результатах проведения государственного земельного надзора:	данные отсутствуют
Сведения о расположении земельного участка в границах территории, в отношении которой утвержден проект межевания территории:	данные отсутствуют

Государственный регистратор		ФГИС ЕГРН
полное наименование должности	подпись	инициалы, фамилия

М.П.

Выписка из Единого государственного реестра недвижимости об объекте недвижимости
Сведения о характеристиках объекта недвижимости

Земельный участок			
(вид объекта недвижимости)			
Лист № ___ Раздела 1	Всего листов раздела 1 : ___	Всего разделов: ___	Всего листов выписки: ___
06.10.2021 № 99/2021/422069861			
Кадастровый номер:		71:05:010101:29 (единое землепользование)	

Условный номер земельного участка:	данные отсутствуют
Сведения о принятии акта и (или) заключении договора, предусматривающих предоставление в соответствии с земельным законодательством исполнительным органом государственной власти или органом местного самоуправления находящегося в государственной или муниципальной собственности земельного участка для строительства наемного дома социального использования или наемного дома коммерческого использования:	данные отсутствуют
Сведения о том, что земельный участок или земельные участки образованы на основании решения об изъятии земельного участка и (или) расположенного на нем объекта недвижимости для государственных или муниципальных нужд:	данные отсутствуют
Сведения о том, что земельный участок образован из земель или земельного участка, государственная собственность на которые не разграничена:	данные отсутствуют
Сведения о наличии земельного спора о местоположении границ земельных участков:	данные отсутствуют
Статус записи об объекте недвижимости:	Сведения об объекте недвижимости имеют статус "актуальные, ранее учтенные"
Особые отметки:	Сведения о видах разрешенного использования имеют статус «Актуальные незасвидетельствованные». Право (ограничение права, обременение объекта недвижимости) зарегистрировано на данный объект недвижимости с видами разрешенного использования отсутствует. Список кадастровых номеров (площадей) обособленных (условных) участков, входящих в единое землепользование: 71:05:010101:28 (247200кв.м) , 71:05:010101:27 (46800кв.м) .
Получатель выписки:	ПУБЛИЧНОЕ АКЦИОНЕРНОЕ ОБЩЕСТВО БАНК "ФИНАНСОВАЯ КОРПОРАЦИЯ ОТКРЫТИЕ" ИНН 7706092528

Государственный регистратор		ФГИС ЕГРН
полное наименование должности	подпись	инициалы, фамилия

М.П.

Выписка из Единого государственного реестра недвижимости об объекте недвижимости
Сведения о зарегистрированных правах

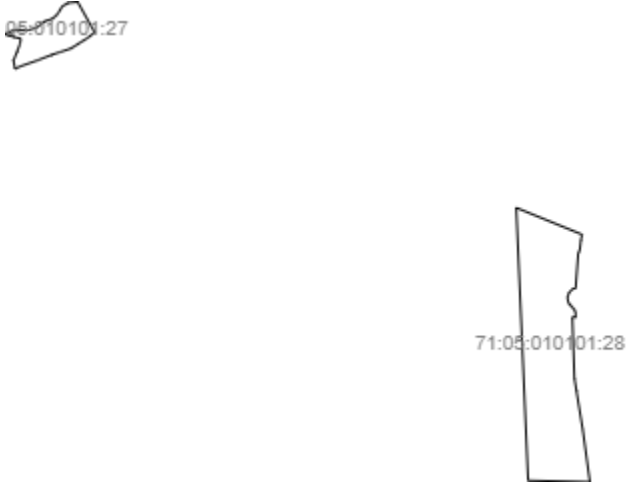
Земельный участок	
(вид объекта недвижимости)	
Лист № __ Раздела <u>2</u>	Всего листов раздела <u>2</u> : __
Всего разделов: __	
Всего листов выписки: __	
06.10.2021 № 99/2021/422069861	
Кадастровый номер:	71:05:010101:29 (единое землепользование)
1. Правообладатель (правообладатели):	1.1. ПАО Национальный банк "ТРАСТ", ИНН: 7831001567
2. Вид, номер и дата государственной регистрации права:	2.1. Собственность, № 71:05:010101:29-71/050/2020-8 от 30.10.2020
3. Ограничение прав и обременение объекта недвижимости:	не зарегистрировано
4. Договоры участия в долевом строительстве:	не зарегистрировано
5. Заявленные в судебном порядке права требования:	данные отсутствуют
6. Сведения о возражении в отношении зарегистрированного права:	данные отсутствуют
7. Сведения о наличии решения об изъятии объекта недвижимости для государственных и муниципальных нужд:	данные отсутствуют
8. Сведения о невозможности государственной регистрации без личного участия правообладателя или его законного представителя:	
9. Правопритязания и сведения о наличии поступивших, но не рассмотренных заявлений о проведении государственной регистрации права (перехода, прекращения права), ограничения права или обременения объекта недвижимости, сделки в отношении объекта недвижимости:	данные отсутствуют
10. Сведения об осуществлении государственной регистрации сделки, права, ограничения права без необходимого в силу закона согласия третьего лица, органа:	данные отсутствуют
11. Сведения о невозможности государственной регистрации перехода, прекращения, ограничения права на земельный участок из земель сельскохозяйственного назначения:	

Государственный регистратор		ФГИС ЕГРН
полное наименование должности	подпись	инициалы, фамилия

М.П.

Выписка из Единого государственного реестра недвижимости об объекте недвижимости
Описание местоположения земельного участка

Земельный участок			
(вид объекта недвижимости)			
Лист № ___ Раздела 3	Всего листов раздела 3 : ___	Всего разделов: ___	Всего листов выписки: ___
06.10.2021 № 99/2021/422069861			
Кадастровый номер:		71:05:010101:29 (единое землепользование)	


План (чертеж, схема) земельного участка			
			
Масштаб 1: данные отсутствуют	Условные обозначения:		

Государственный регистратор		ФГИС ЕГРН
полное наименование должности	подпись	инициалы, фамилия

М.П.

Выписка из Единого государственного реестра недвижимости об объекте недвижимости
Описание местоположения земельного участка

Земельный участок			
(вид объекта недвижимости)			
Лист № __ Раздела <u>3</u>	Всего листов раздела <u>3</u> : __	Всего разделов: __	Всего листов выписки: __
06.10.2021 № 99/2021/422069861			
Кадастровый номер:		71:05:010101:29 (единое землепользование)	

План (чертеж, схема) земельного участка			
			
Масштаб 1: данные отсутствуют	Условные обозначения:		

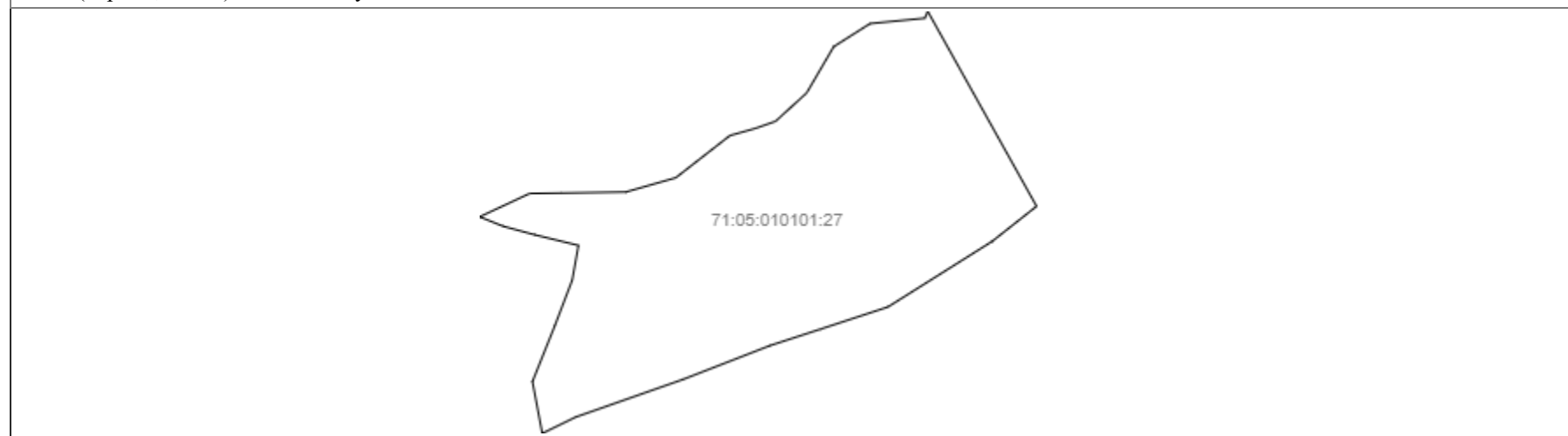
Государственный регистратор		ФГИС ЕГРН
полное наименование должности	подпись	инициалы, фамилия

М.П.

Выписка из Единого государственного реестра недвижимости об объекте недвижимости
Описание местоположения земельного участка

Земельный участок			
(вид объекта недвижимости)			
Лист № ___ Раздела <u>3</u>	Всего листов раздела <u>3</u> : ___	Всего разделов: ___	Всего листов выписки: ___
06.10.2021 № 99/2021/422069861			
Кадастровый номер:		71:05:010101:29 (единое землепользование)	

План (чертеж, схема) земельного участка



Масштаб 1: данные отсутствуют	Условные обозначения:		
-------------------------------	-----------------------	--	--

Государственный регистратор		ФГИС ЕГРН
полное наименование должности	подпись	инициалы, фамилия

М.П.

Выписка из Единого государственного реестра недвижимости об объекте недвижимости
Описание местоположения земельного участка

Земельный участок			
(вид объекта недвижимости)			
Лист № __ Раздела 3.1	Всего листов раздела 3.1 : __	Всего разделов: __	Всего листов выписки: __
06.10.2021 № 99/2021/422069861			
Кадастровый номер:		71:05:010101:29 (единое землепользование)	

Описание местоположения границ земельного участка							
Номер п/п	Номер точки		Дирекционный угол	Горизонтальное проложение, м	Описание закрепления на местности	Кадастровые номера смежных участков	Сведения об адресах правообладателей смежных земельных участков
	начальная	конечная					
1	2	3	4	5	6	7	8
1	63	64	данные отсутствуют	данные отсутствуют	данные отсутствуют	данные отсутствуют	данные отсутствуют
2	63	138	данные отсутствуют	данные отсутствуют	данные отсутствуют	данные отсутствуют	данные отсутствуют
3	64	137	данные отсутствуют	данные отсутствуют	данные отсутствуют	данные отсутствуют	данные отсутствуют
4	94	118	данные отсутствуют	данные отсутствуют	данные отсутствуют	данные отсутствуют	данные отсутствуют
5	94	144	данные отсутствуют	данные отсутствуют	данные отсутствуют	данные отсутствуют	данные отсутствуют
6	118	160	данные отсутствуют	данные отсутствуют	данные отсутствуют	данные отсутствуют	данные отсутствуют
7	119	120	данные отсутствуют	данные отсутствуют	данные отсутствуют	данные отсутствуют	данные отсутствуют
8	119	143	данные отсутствуют	данные отсутствуют	данные отсутствуют	данные отсутствуют	данные отсутствуют
9	120	121	данные отсутствуют	данные отсутствуют	данные отсутствуют	данные отсутствуют	данные отсутствуют
10	121	122	данные отсутствуют	данные отсутствуют	данные отсутствуют	данные отсутствуют	данные отсутствуют
11	122	123	данные отсутствуют	данные отсутствуют	данные отсутствуют	данные отсутствуют	данные отсутствуют
12	123	124	данные отсутствуют	данные отсутствуют	данные отсутствуют	данные отсутствуют	данные отсутствуют
13	124	125	данные отсутствуют	данные отсутствуют	данные отсутствуют	данные отсутствуют	данные отсутствуют
14	125	126	данные отсутствуют	данные отсутствуют	данные отсутствуют	данные отсутствуют	данные отсутствуют

			отсутствуют	отсутствуют			
15	126	127	данные отсутствуют	данные отсутствуют	данные отсутствуют	данные отсутствуют	данные отсутствуют

Государственный регистратор		ФГИС ЕГРН
полное наименование должности	подпись	инициалы, фамилия

М.П.

Выписка из Единого государственного реестра недвижимости об объекте недвижимости
Описание местоположения земельного участка

Земельный участок			
(вид объекта недвижимости)			
Лист № __ Раздела 3.1	Всего листов раздела 3.1 : __	Всего разделов: __	Всего листов выписки: __
06.10.2021 № 99/2021/422069861			
Кадастровый номер:		71:05:010101:29 (единое землепользование)	

Описание местоположения границ земельного участка							
Номер п/п	Номер точки		Дирекционный угол	Горизонтальное проложение, м	Описание закрепления на местности	Кадастровые номера смежных участков	Сведения об адресах правообладателей смежных земельных участков
	начальная	конечная					
1	2	3	4	5	6	7	8
16	127	128	данные отсутствуют	данные отсутствуют	данные отсутствуют	данные отсутствуют	данные отсутствуют
17	128	129	данные отсутствуют	данные отсутствуют	данные отсутствуют	данные отсутствуют	данные отсутствуют
18	129	130	данные отсутствуют	данные отсутствуют	данные отсутствуют	данные отсутствуют	данные отсутствуют
19	130	131	данные отсутствуют	данные отсутствуют	данные отсутствуют	данные отсутствуют	данные отсутствуют
20	131	132	данные отсутствуют	данные отсутствуют	данные отсутствуют	данные отсутствуют	данные отсутствуют
21	132	133	данные отсутствуют	данные отсутствуют	данные отсутствуют	данные отсутствуют	данные отсутствуют
22	133	134	данные отсутствуют	данные отсутствуют	данные отсутствуют	данные отсутствуют	данные отсутствуют
23	134	135	данные отсутствуют	данные отсутствуют	данные отсутствуют	данные отсутствуют	данные отсутствуют
24	135	136	данные отсутствуют	данные отсутствуют	данные отсутствуют	данные отсутствуют	данные отсутствуют
25	136	137	данные отсутствуют	данные отсутствуют	данные отсутствуют	данные отсутствуют	данные отсутствуют
26	138	139	данные отсутствуют	данные отсутствуют	данные отсутствуют	данные отсутствуют	данные отсутствуют
27	139	140	данные отсутствуют	данные отсутствуют	данные отсутствуют	данные отсутствуют	данные отсутствуют
28	140	141	данные отсутствуют	данные отсутствуют	данные отсутствуют	данные отсутствуют	данные отсутствуют

29	141	142	данные отсутствуют	данные отсутствуют	данные отсутствуют	данные отсутствуют	данные отсутствуют
30	142	143	данные отсутствуют	данные отсутствуют	данные отсутствуют	данные отсутствуют	данные отсутствуют

Государственный регистратор		ФГИС ЕГРН
полное наименование должности	подпись	инициалы, фамилия

М.П.

Выписка из Единого государственного реестра недвижимости об объекте недвижимости
Описание местоположения земельного участка

Земельный участок			
(вид объекта недвижимости)			
Лист № __ Раздела 3.1	Всего листов раздела 3.1 : __	Всего разделов: __	Всего листов выписки: __
06.10.2021 № 99/2021/422069861			
Кадастровый номер:		71:05:010101:29 (единое землепользование)	

Описание местоположения границ земельного участка							
Номер п/п	Номер точки		Дирекционный угол	Горизонтальное проложение, м	Описание закрепления на местности	Кадастровые номера смежных участков	Сведения об адресах правообладателей смежных земельных участков
	начальная	конечная					
1	2	3	4	5	6	7	8
31	144	145	данные отсутствуют	данные отсутствуют	данные отсутствуют	данные отсутствуют	данные отсутствуют
32	145	146	данные отсутствуют	данные отсутствуют	данные отсутствуют	данные отсутствуют	данные отсутствуют
33	146	147	данные отсутствуют	данные отсутствуют	данные отсутствуют	данные отсутствуют	данные отсутствуют
34	147	148	данные отсутствуют	данные отсутствуют	данные отсутствуют	данные отсутствуют	данные отсутствуют
35	148	149	данные отсутствуют	данные отсутствуют	данные отсутствуют	данные отсутствуют	данные отсутствуют
36	149	150	данные отсутствуют	данные отсутствуют	данные отсутствуют	данные отсутствуют	данные отсутствуют
37	150	151	данные отсутствуют	данные отсутствуют	данные отсутствуют	данные отсутствуют	данные отсутствуют
38	151	152	данные отсутствуют	данные отсутствуют	данные отсутствуют	данные отсутствуют	данные отсутствуют
39	152	153	данные отсутствуют	данные отсутствуют	данные отсутствуют	данные отсутствуют	данные отсутствуют
40	153	154	данные отсутствуют	данные отсутствуют	данные отсутствуют	данные отсутствуют	данные отсутствуют
41	154	155	данные отсутствуют	данные отсутствуют	данные отсутствуют	данные отсутствуют	данные отсутствуют
42	155	156	данные отсутствуют	данные отсутствуют	данные отсутствуют	данные отсутствуют	данные отсутствуют
43	156	157	данные отсутствуют	данные отсутствуют	данные отсутствуют	данные отсутствуют	данные отсутствуют

44	157	158	данные отсутствуют	данные отсутствуют	данные отсутствуют	данные отсутствуют	данные отсутствуют
45	158	159	данные отсутствуют	данные отсутствуют	данные отсутствуют	данные отсутствуют	данные отсутствуют

Государственный регистратор		ФГИС ЕГРН
полное наименование должности	подпись	инициалы, фамилия

М.П.

Выписка из Единого государственного реестра недвижимости об объекте недвижимости
Описание местоположения земельного участка

Земельный участок			
<small>(вид объекта недвижимости)</small>			
Лист № __ Раздела 3.1	Всего листов раздела 3.1 : __	Всего разделов: __	Всего листов выписки: __
06.10.2021 № 99/2021/422069861			
Кадастровый номер:		71:05:010101:29 (единое землепользование)	

Описание местоположения границ земельного участка							
Номер п/п	Номер точки		Дирекционный угол	Горизонтальное проложение, м	Описание закрепления на местности	Кадастровые номера смежных участков	Сведения об адресах правообладателей смежных земельных участков
	начальная	конечная					
1	2	3	4	5	6	7	8
46	159	160	данные отсутствуют	данные отсутствуют	данные отсутствуют	данные отсутствуют	данные отсутствуют

Государственный регистратор		ФГИС ЕГРН
полное наименование должности	подпись	инициалы, фамилия

М.П.

Выписка из Единого государственного реестра недвижимости об объекте недвижимости
Описание местоположения земельного участка

Земельный участок			
(вид объекта недвижимости)			
Лист № __ Раздела 3.2	Всего листов раздела 3.2 : __	Всего разделов: __	Всего листов выписки: __
06.10.2021 № 99/2021/422069861			
Кадастровый номер:		71:05:010101:29 (единое землепользование)	

Сведения о характерных точках границы земельного участка				
Система координат: Зона №				
Номер точки	Координаты		Описание закрепления на местности	Средняя квадратическая погрешность определения координат характерных точек границ земельного участка, м
	X	Y		
1	2	3	4	5
1	797359.22	296696.2	данные отсутствуют	0.2
2	796233.28	296745.21	данные отсутствуют	0.2
3	796227.2	297000.81	данные отсутствуют	0.2
4	796442.24	296971.45	данные отсутствуют	0.2
5	796601.49	296945.48	данные отсутствуют	0.2
6	796655.57	296936.66	данные отсутствуют	0.2
7	796907.45	296928.43	данные отсутствуют	0.2
8	796907.72	296941.94	данные отсутствуют	0.2
9	796930.83	296940.98	данные отсутствуют	0.2
10	796936.47	296938.47	данные отсутствуют	0.2
11	796966.82	296911.41	данные отсутствуют	0.2
12	796988.92	296907.85	данные отсутствуют	0.2
13	797009.3	296914.89	данные отсутствуют	0.2
14	797024.23	296930.5	данные отсутствуют	0.2
15	797026.28	296941.84	данные отсутствуют	0.2

Государственный регистратор		ФГИС ЕГРН
полное наименование должности	подпись	инициалы, фамилия

М.П.

Выписка из Единого государственного реестра недвижимости об объекте недвижимости
Описание местоположения земельного участка

Земельный участок			
(вид объекта недвижимости)			
Лист № __ Раздела 3.2	Всего листов раздела 3.2 : __	Всего разделов: __	Всего листов выписки: __
06.10.2021 № 99/2021/422069861			
Кадастровый номер:		71:05:010101:29 (единое землепользование)	

Сведения о характерных точках границы земельного участка				
Система координат: Зона №				
Номер точки	Координаты		Описание закрепления на местности	Средняя квадратическая погрешность определения координат характерных точек границ земельного участка, м
	X	Y		
1	2	3	4	5
16	797173.55	296952.6	данные отсутствуют	0.2
17	797180.82	296958.5	данные отсутствуют	0.2
18	797226.94	296963.76	данные отсутствуют	0.2
19	797248.63	296968.46	данные отсутствуют	0.2
20	798083.03	294952.5	данные отсутствуют	0.2
21	798212.54	294880.03	данные отсутствуют	0.2
22	798208.01	294878.1	данные отсутствуют	0.2
23	798204.46	294841.65	данные отсутствуют	0.2
24	798189.1	294817.38	данные отсутствуют	0.2
25	798158.32	294799.34	данные отсутствуют	0.2
26	798139.51	294778.62	данные отсутствуют	0.2
27	798134.8	294765.19	данные отсутствуют	0.2
28	798130.05	294748.26	данные отсутствуют	0.2
29	798102	294712.18	данные отсутствуют	0.2
30	798092.5	294678.81	данные отсутствуют	0.2

Государственный регистратор		ФГИС ЕГРН
полное наименование должности	подпись	инициалы, фамилия

М.П.

Выписка из Единого государственного реестра недвижимости об объекте недвижимости
Описание местоположения земельного участка

Земельный участок			
<small>(вид объекта недвижимости)</small>			
Лист № __ Раздела 3.2	Всего листов раздела 3.2 : __	Всего разделов: __	Всего листов выписки: __
06.10.2021 № 99/2021/422069861			
Кадастровый номер:		71:05:010101:29 (единое землепользование)	

Сведения о характерных точках границы земельного участка				
Система координат: Зона №				
Номер точки	Координаты		Описание закрепления на местности	Средняя квадратическая погрешность определения координат характерных точек границ земельного участка, м
	X	Y		
1	2	3	4	5
31	798091.86	294636.32	данные отсутствуют	0.2
32	798091.54	294614.82	данные отсутствуют	0.2
33	798076.03	294581.55	данные отсутствуют	0.2
34	798069.77	294597.15	данные отсутствуют	0.2
35	798064.08	294618.23	данные отсутствуют	0.2
36	798057.02	294647.35	данные отсутствуют	0.2
37	798033.96	294643.19	данные отсутствуют	0.2
38	798003.78	294631.65	данные отсутствуют	0.2
39	797966.55	294616.71	данные отсутствуют	0.2
40	797932.14	294623.23	данные отсутствуют	0.2
41	797942.98	294645.57	данные отсутствуют	0.2
42	797968.06	294717.2	данные отсутствуют	0.2
43	797990.43	294774.87	данные отсутствуют	0.2
44	798001.44	294808.71	данные отсутствуют	0.2
45	798016.12	294853.49	данные отсутствуют	0.2

Государственный регистратор		ФГИС ЕГРН
полное наименование должности	подпись	инициалы, фамилия

М.П.

Выписка из Единого государственного реестра недвижимости об объекте недвижимости
Описание местоположения земельного участка

Земельный участок			
<small>(вид объекта недвижимости)</small>			
Лист № __ Раздела 3.2	Всего листов раздела 3.2 : __	Всего разделов: __	Всего листов выписки: __
06.10.2021 № 99/2021/422069861			
Кадастровый номер:		71:05:010101:29 (единое землепользование)	


Сведения о характерных точках границы земельного участка				
Система координат: Зона №				
Номер точки	Координаты		Описание закрепления на местности	Средняя квадратическая погрешность определения координат характерных точек границ земельного участка, м
	X	Y		
1	2	3	4	5
46	798059.66	294922.84	данные отсутствуют	0.2

Государственный регистратор		ФГИС ЕГРН
полное наименование должности	подпись	инициалы, фамилия

М.П.

Выписка из Единого государственного реестра недвижимости об объекте недвижимости
Сведения о частях земельного участка

Земельный участок			
<small>(вид объекта недвижимости)</small>			
Лист № ___ Раздела 4	Всего листов раздела 4 : ___	Всего разделов: ___	Всего листов выписки: ___
06.10.2021 № 99/2021/422069861			
Кадастровый номер:		71:05:010101:29 (единое землепользование)	


План (чертеж, схема) части земельного участка	Учетный номер части: 71:05:010101:29/2
	
Масштаб 1: данные отсутствуют	Условные обозначения:

Государственный регистратор		ФГИС ЕГРН
полное наименование должности	подпись	инициалы, фамилия

М.П.

Выписка из Единого государственного реестра недвижимости об объекте недвижимости
Сведения о частях земельного участка

Земельный участок			
(вид объекта недвижимости)			
Лист № ___ Раздела 4	Всего листов раздела 4 : ___	Всего разделов: ___	Всего листов выписки: ___
06.10.2021 № 99/2021/422069861			
Кадастровый номер:		71:05:010101:29 (единое землепользование)	

План (чертеж, схема) части земельного участка		Учетный номер части: 71:05:010101:29/3	
			
Масштаб 1: данные отсутствуют	Условные обозначения:		
Государственный регистратор		ФГИС ЕГРН	
полное наименование должности	подпись	инициалы, фамилия	

М.П.

Выписка из Единого государственного реестра недвижимости об объекте недвижимости
Сведения о частях земельного участка

Земельный участок			
<small>(вид объекта недвижимости)</small>			
Лист № __ Раздела 4	Всего листов раздела 4 : __	Всего разделов: __	Всего листов выписки: __
06.10.2021 № 99/2021/422069861			
Кадастровый номер:		71:05:010101:29 (единое землепользование)	

План (чертеж, схема) части земельного участка	Учетный номер части: 71:05:010101:29/4
	
Масштаб 1: данные отсутствуют	Условные обозначения:

Государственный регистратор		ФГИС ЕГРН
полное наименование должности	подпись	инициалы, фамилия

М.П.

Выписка из Единого государственного реестра недвижимости об объекте недвижимости
Сведения о частях земельного участка

Земельный участок			
(вид объекта недвижимости)			
Лист № __ Раздела 4.1	Всего листов раздела 4.1 : __	Всего разделов: __	Всего листов выписки: __
06.10.2021 № 99/2021/422069861			
Кадастровый номер:		71:05:010101:29 (единое землепользование)	

Учетный номер части	Площадь (м ²)	Содержание ограничения в использовании или ограничения права на объект недвижимости или обременения объекта недвижимости
1	2	3
2	433	Ограничения прав на земельный участок, предусмотренные статьями 56, 56.1 Земельного кодекса Российской Федерации, О внесении в ГКН сведений об охранной зоне № 22/574 от 30.05.2013, срок действия: 08.02.2018
3	104744	Ограничения прав на земельный участок, предусмотренные статьями 56, 56.1 Земельного кодекса Российской Федерации, Приказ № 1462 от 13.09.2016, срок действия: 24.09.2019
4	104744	Ограничения прав на земельный участок, предусмотренные статьями 56, 56.1 Земельного кодекса Российской Федерации, Распоряжение "Об установлении границ придорожных полос автомобильной дороги общего пользования федерального значения М-4 "Дон" Москва - Воронеж - Ростов-на-Дону - Краснодар - Новороссийск на участке км 132+300 - км 329+750 (км 132+300 - км 202+579), расположенном в границах Тульской области" № 2295-р от 30.08.2019, срок действия: 28.07.2021

Государственный регистратор		ФГИС ЕГРН
полное наименование должности	подпись	инициалы, фамилия

М.П.

Выписка из Единого государственного реестра недвижимости об объекте недвижимости
Сведения о частях земельного участка

Земельный участок				
<small>(вид объекта недвижимости)</small>				
Лист № __ Раздела 4.2		Всего листов раздела 4.2 : __		Всего разделов: __
Всего листов выписки: __				
06.10.2021 № 99/2021/422069861				
Кадастровый номер:			71:05:010101:29 (единое землепользование)	
Сведения о характерных точках границы части (частей) земельного участка				
Учетный номер части: 2				
Система координат: СК 63 Q5				
Зона №				
Номер точки	Координаты, м		Описание закрепления на местности	Средняя квадратическая погрешность определения координат характерных точек границы части земельного участка, м
	X	Y		
1	2	3	4	5
2	796233.28	296745.21	данные отсутствуют	данные отсутствуют
3	796227.2	297000.81	данные отсутствуют	данные отсутствуют
3	796227.2	297000.81	данные отсутствуют	данные отсутствуют
4	796442.24	296971.45	данные отсутствуют	данные отсутствуют
4	796442.24	296971.45	данные отсутствуют	данные отсутствуют
5	796601.49	296945.48	данные отсутствуют	данные отсутствуют
5	796601.49	296945.48	данные отсутствуют	данные отсутствуют
6	796655.57	296936.66	данные отсутствуют	данные отсутствуют
6	796655.57	296936.66	данные отсутствуют	данные отсутствуют
7	796907.45	296928.43	данные отсутствуют	данные отсутствуют
7	796907.45	296928.43	данные отсутствуют	данные отсутствуют
8	796907.72	296941.94	данные отсутствуют	данные отсутствуют
8	796907.72	296941.94	данные отсутствуют	данные отсутствуют
9	796930.83	296940.98	данные отсутствуют	данные отсутствуют
9	796930.83	296940.98	данные отсутствуют	данные отсутствуют
10	796936.47	296938.47	данные отсутствуют	данные отсутствуют
Государственный регистратор			ФГИС ЕГРН	
полное наименование должности			подпись	
			инициалы, фамилия	

М.П.

Выписка из Единого государственного реестра недвижимости об объекте недвижимости
Сведения о частях земельного участка

Земельный участок			
(вид объекта недвижимости)			
Лист № ___ Раздела 4.2	Всего листов раздела 4.2 : ___	Всего разделов: ___	Всего листов выписки: ___
06.10.2021 № 99/2021/422069861			
Кадастровый номер:		71:05:010101:29 (единое землепользование)	

Номер точки	Координаты, м		Описание закрепления на местности	Средняя квадратическая погрешность определения координат характерных точек границы части земельного участка, м
	X	Y		
1	2	3	4	5
10	796936.47	296938.47	данные отсутствуют	данные отсутствуют
11	796966.82	296911.41	данные отсутствуют	данные отсутствуют
11	796966.82	296911.41	данные отсутствуют	данные отсутствуют
12	796988.92	296907.85	данные отсутствуют	данные отсутствуют
12	796988.92	296907.85	данные отсутствуют	данные отсутствуют
13	797009.3	296914.89	данные отсутствуют	данные отсутствуют
13	797009.3	296914.89	данные отсутствуют	данные отсутствуют
14	797024.23	296930.5	данные отсутствуют	данные отсутствуют
14	797024.23	296930.5	данные отсутствуют	данные отсутствуют
15	797026.28	296941.84	данные отсутствуют	данные отсутствуют
15	797026.28	296941.84	данные отсутствуют	данные отсутствуют
16	797173.55	296952.6	данные отсутствуют	данные отсутствуют
16	797173.55	296952.6	данные отсутствуют	данные отсутствуют
17	797180.82	296958.5	данные отсутствуют	данные отсутствуют
17	797180.82	296958.5	данные отсутствуют	данные отсутствуют
18	797226.94	296963.76	данные отсутствуют	данные отсутствуют
18	797226.94	296963.76	данные отсутствуют	данные отсутствуют
Государственный регистратор				ФГИС ЕГРН
полное наименование должности			подпись	инициалы, фамилия

М.П.

Выписка из Единого государственного реестра недвижимости об объекте недвижимости
Сведения о частях земельного участка

Земельный участок			
(вид объекта недвижимости)			
Лист № ___ Раздела 4.2	Всего листов раздела 4.2 : ___	Всего разделов: ___	Всего листов выписки: ___
06.10.2021 № 99/2021/422069861			
Кадастровый номер:		71:05:010101:29 (единое землепользование)	

Номер точки	Координаты, м		Описание закрепления на местности	Средняя квадратическая погрешность определения координат характерных точек границы части земельного участка, м
	X	Y		
1	2	3	4	5
19	797248.63	296968.46	данные отсутствуют	данные отсутствуют
19	797248.63	296968.46	данные отсутствуют	данные отсутствуют
47	796245.06	296746.27	данные отсутствуют	данные отсутствуют
48	796231.57	296816.93	данные отсутствуют	данные отсутствуют
49	796245.37	296744.68	данные отсутствуют	данные отсутствуют
50	796991.33	296807.87	данные отсутствуют	данные отсутствуют
50	796991.33	296807.87	данные отсутствуют	данные отсутствуют
51	797014.39	296815.02	данные отсутствуют	данные отсутствуют
51	797014.39	296815.02	данные отсутствуют	данные отсутствуют
52	797029.32	296830.63	данные отсутствуют	данные отсутствуют
52	797029.32	296830.63	данные отсутствуют	данные отсутствуют
53	797031.37	296841.97	данные отсутствуют	данные отсутствуют
53	797031.37	296841.97	данные отсутствуют	данные отсутствуют
54	797188.58	296853.73	данные отсутствуют	данные отсутствуют
54	797188.58	296853.73	данные отсутствуют	данные отсутствуют
55	797195.85	296859.63	данные отсутствуют	данные отсутствуют
55	797195.85	296859.63	данные отсутствуют	данные отсутствуют
Государственный регистратор				ФГИС ЕГРН
полное наименование должности			подпись	инициалы, фамилия

М.П.

Выписка из Единого государственного реестра недвижимости об объекте недвижимости
Сведения о частях земельного участка

Земельный участок			
(вид объекта недвижимости)			
Лист № __ Раздела 4.2	Всего листов раздела 4.2 : __	Всего разделов: __	Всего листов выписки: __
06.10.2021 № 99/2021/422069861			
Кадастровый номер:		71:05:010101:29 (единое землепользование)	

Номер точки	Координаты, м		Описание закрепления на местности	Средняя квадратическая погрешность определения координат характерных точек границы части земельного участка, м
	X	Y		
1	2	3	4	5
56	797241.51	296864.82	данные отсутствуют	данные отсутствуют
56	797241.51	296864.82	данные отсутствуют	данные отсутствуют
57	797263.2	296869.52	данные отсутствуют	данные отсутствуют
57	797263.2	296869.52	данные отсутствуют	данные отсутствуют
58	797263.36	296869.13	данные отсутствуют	данные отсутствуют
58	797263.36	296869.13	данные отсутствуют	данные отсутствуют
59	797287.38	296873.07	данные отсутствуют	данные отсутствуют
59	797287.38	296873.07	данные отсутствуют	данные отсутствуют
60	796229.61	296899.55	данные отсутствуют	данные отсутствуют
60	796229.61	296899.55	данные отсутствуют	данные отсутствуют
61	796427.43	296872.54	данные отсутствуют	данные отсутствуют
61	796427.43	296872.54	данные отсутствуют	данные отсутствуют
62	796639.47	296837.96	данные отсутствуют	данные отсутствуют
62	796639.47	296837.96	данные отсутствуют	данные отсутствуют
63	796652.31	296836.71	данные отсутствуют	данные отсутствуют
63	796652.31	296836.71	данные отсутствуют	данные отсутствуют
64	796908.14	296828.43	данные отсутствуют	данные отсутствуют

Государственный регистратор		ФГИС ЕГРН
полное наименование должности	подпись	инициалы, фамилия

М.П.

Выписка из Единого государственного реестра недвижимости об объекте недвижимости
Сведения о частях земельного участка

Земельный участок			
<small>(вид объекта недвижимости)</small>			
Лист № ___ Раздела 4.2	Всего листов раздела 4.2 : ___	Всего разделов: ___	Всего листов выписки: ___
06.10.2021 № 99/2021/422069861			
Кадастровый номер:		71:05:010101:29 (единое землепользование)	

Номер точки	Координаты, м		Описание закрепления на местности	Средняя квадратическая погрешность определения координат характерных точек границы части земельного участка, м
	X	Y		
1	2	3	4	5
64	796908.14	296828.43	данные отсутствуют	данные отсутствуют
65	796908.41	296841.94	данные отсутствуют	данные отсутствуют
65	796908.41	296841.94	данные отсутствуют	данные отсутствуют
66	796931.52	296840.98	данные отсутствуют	данные отсутствуют
66	796931.52	296840.98	данные отсутствуют	данные отсутствуют
67	796937.16	296838.47	данные отсутствуют	данные отсутствуют
67	796937.16	296838.47	данные отсутствуют	данные отсутствуют
68	796969.23	296811.43	данные отсутствуют	данные отсутствуют
68	796969.23	296811.43	данные отсутствуют	данные отсутствуют

Государственный регистратор		ФГИС ЕГРН
полное наименование должности	подпись	инициалы, фамилия

М.П.

Выписка из Единого государственного реестра недвижимости об объекте недвижимости
Сведения о частях земельного участка

Земельный участок				
(вид объекта недвижимости)				
Лист № __ Раздела 4.2		Всего листов раздела 4.2 : __		Всего разделов: __
Всего листов выписки: __				
06.10.2021 № 99/2021/422069861				
Кадастровый номер:			71:05:010101:29 (единое землепользование)	
Сведения о характерных точках границы части (частей) земельного участка				
Учетный номер части: 3				
Система координат: СК 63 Q5				
Зона №				
Номер точки	Координаты, м		Описание закрепления на местности	Средняя квадратическая погрешность определения координат характерных точек границы части земельного участка, м
	X	Y		
1	2	3	4	5
2	796233.28	296745.21	данные отсутствуют	данные отсутствуют
3	796227.2	297000.81	данные отсутствуют	данные отсутствуют
3	796227.2	297000.81	данные отсутствуют	данные отсутствуют
4	796442.24	296971.45	данные отсутствуют	данные отсутствуют
4	796442.24	296971.45	данные отсутствуют	данные отсутствуют
5	796601.49	296945.48	данные отсутствуют	данные отсутствуют
5	796601.49	296945.48	данные отсутствуют	данные отсутствуют
6	796655.57	296936.66	данные отсутствуют	данные отсутствуют
6	796655.57	296936.66	данные отсутствуют	данные отсутствуют
7	796907.45	296928.43	данные отсутствуют	данные отсутствуют
7	796907.45	296928.43	данные отсутствуют	данные отсутствуют
8	796907.72	296941.94	данные отсутствуют	данные отсутствуют
8	796907.72	296941.94	данные отсутствуют	данные отсутствуют
9	796930.83	296940.98	данные отсутствуют	данные отсутствуют
9	796930.83	296940.98	данные отсутствуют	данные отсутствуют
10	796936.47	296938.47	данные отсутствуют	данные отсутствуют
Государственный регистратор			ФГИС ЕГРН	
полное наименование должности			подпись	
			инициалы, фамилия	

М.П.

Выписка из Единого государственного реестра недвижимости об объекте недвижимости
Сведения о частях земельного участка

Земельный участок			
(вид объекта недвижимости)			
Лист № ___ Раздела 4.2	Всего листов раздела 4.2 : ___	Всего разделов: ___	Всего листов выписки: ___
06.10.2021 № 99/2021/422069861			
Кадастровый номер:		71:05:010101:29 (единое землепользование)	

Номер точки	Координаты, м		Описание закрепления на местности	Средняя квадратическая погрешность определения координат характерных точек границы части земельного участка, м
	X	Y		
1	2	3	4	5
10	796936.47	296938.47	данные отсутствуют	данные отсутствуют
11	796966.82	296911.41	данные отсутствуют	данные отсутствуют
11	796966.82	296911.41	данные отсутствуют	данные отсутствуют
12	796988.92	296907.85	данные отсутствуют	данные отсутствуют
12	796988.92	296907.85	данные отсутствуют	данные отсутствуют
13	797009.3	296914.89	данные отсутствуют	данные отсутствуют
13	797009.3	296914.89	данные отсутствуют	данные отсутствуют
14	797024.23	296930.5	данные отсутствуют	данные отсутствуют
14	797024.23	296930.5	данные отсутствуют	данные отсутствуют
15	797026.28	296941.84	данные отсутствуют	данные отсутствуют
15	797026.28	296941.84	данные отсутствуют	данные отсутствуют
16	797173.55	296952.6	данные отсутствуют	данные отсутствуют
16	797173.55	296952.6	данные отсутствуют	данные отсутствуют
17	797180.82	296958.5	данные отсутствуют	данные отсутствуют
17	797180.82	296958.5	данные отсутствуют	данные отсутствуют
18	797226.94	296963.76	данные отсутствуют	данные отсутствуют
18	797226.94	296963.76	данные отсутствуют	данные отсутствуют
Государственный регистратор				ФГИС ЕГРН
полное наименование должности			подпись	инициалы, фамилия

М.П.

Выписка из Единого государственного реестра недвижимости об объекте недвижимости
Сведения о частях земельного участка

Земельный участок			
<small>(вид объекта недвижимости)</small>			
Лист № ___ Раздела 4.2	Всего листов раздела 4.2 : ___	Всего разделов: ___	Всего листов выписки: ___
06.10.2021 № 99/2021/422069861			
Кадастровый номер:		71:05:010101:29 (единое землепользование)	

Номер точки	Координаты, м		Описание закрепления на местности	Средняя квадратическая погрешность определения координат характерных точек границы части земельного участка, м
	X	Y		
1	2	3	4	5
19	797248.63	296968.46	данные отсутствуют	данные отсутствуют
19	797248.63	296968.46	данные отсутствуют	данные отсутствуют
47	796245.06	296746.27	данные отсутствуют	данные отсутствуют
48	796231.57	296816.93	данные отсутствуют	данные отсутствуют
49	796245.37	296744.68	данные отсутствуют	данные отсутствуют
50	796991.33	296807.87	данные отсутствуют	данные отсутствуют
50	796991.33	296807.87	данные отсутствуют	данные отсутствуют
51	797014.39	296815.02	данные отсутствуют	данные отсутствуют
51	797014.39	296815.02	данные отсутствуют	данные отсутствуют
52	797029.32	296830.63	данные отсутствуют	данные отсутствуют
52	797029.32	296830.63	данные отсутствуют	данные отсутствуют
53	797031.37	296841.97	данные отсутствуют	данные отсутствуют
53	797031.37	296841.97	данные отсутствуют	данные отсутствуют
54	797188.58	296853.73	данные отсутствуют	данные отсутствуют
54	797188.58	296853.73	данные отсутствуют	данные отсутствуют
55	797195.85	296859.63	данные отсутствуют	данные отсутствуют
55	797195.85	296859.63	данные отсутствуют	данные отсутствуют
Государственный регистратор				ФГИС ЕГРН
полное наименование должности			подпись	инициалы, фамилия

М.П.

Выписка из Единого государственного реестра недвижимости об объекте недвижимости
Сведения о частях земельного участка

Земельный участок			
(вид объекта недвижимости)			
Лист № __ Раздела 4.2	Всего листов раздела 4.2 : __	Всего разделов: __	Всего листов выписки: __
06.10.2021 № 99/2021/422069861			
Кадастровый номер:		71:05:010101:29 (единое землепользование)	

Номер точки	Координаты, м		Описание закрепления на местности	Средняя квадратическая погрешность определения координат характерных точек границы части земельного участка, м
	X	Y		
1	2	3	4	5
56	797241.51	296864.82	данные отсутствуют	данные отсутствуют
56	797241.51	296864.82	данные отсутствуют	данные отсутствуют
57	797263.2	296869.52	данные отсутствуют	данные отсутствуют
57	797263.2	296869.52	данные отсутствуют	данные отсутствуют
58	797263.36	296869.13	данные отсутствуют	данные отсутствуют
58	797263.36	296869.13	данные отсутствуют	данные отсутствуют
59	797287.38	296873.07	данные отсутствуют	данные отсутствуют
59	797287.38	296873.07	данные отсутствуют	данные отсутствуют
60	796229.61	296899.55	данные отсутствуют	данные отсутствуют
60	796229.61	296899.55	данные отсутствуют	данные отсутствуют
61	796427.43	296872.54	данные отсутствуют	данные отсутствуют
61	796427.43	296872.54	данные отсутствуют	данные отсутствуют
62	796639.47	296837.96	данные отсутствуют	данные отсутствуют
62	796639.47	296837.96	данные отсутствуют	данные отсутствуют
63	796652.31	296836.71	данные отсутствуют	данные отсутствуют
63	796652.31	296836.71	данные отсутствуют	данные отсутствуют
64	796908.14	296828.43	данные отсутствуют	данные отсутствуют

Государственный регистратор		ФГИС ЕГРН
полное наименование должности	подпись	инициалы, фамилия

М.П.

Выписка из Единого государственного реестра недвижимости об объекте недвижимости
Сведения о частях земельного участка

Земельный участок			
<small>(вид объекта недвижимости)</small>			
Лист № ___ Раздела 4.2	Всего листов раздела 4.2 : ___	Всего разделов: ___	Всего листов выписки: ___
06.10.2021 № 99/2021/422069861			
Кадастровый номер:		71:05:010101:29 (единое землепользование)	

Номер точки	Координаты, м		Описание закрепления на местности	Средняя квадратическая погрешность определения координат характерных точек границы части земельного участка, м
	X	Y		
1	2	3	4	5
64	796908.14	296828.43	данные отсутствуют	данные отсутствуют
65	796908.41	296841.94	данные отсутствуют	данные отсутствуют
65	796908.41	296841.94	данные отсутствуют	данные отсутствуют
66	796931.52	296840.98	данные отсутствуют	данные отсутствуют
66	796931.52	296840.98	данные отсутствуют	данные отсутствуют
67	796937.16	296838.47	данные отсутствуют	данные отсутствуют
67	796937.16	296838.47	данные отсутствуют	данные отсутствуют
68	796969.23	296811.43	данные отсутствуют	данные отсутствуют
68	796969.23	296811.43	данные отсутствуют	данные отсутствуют

Государственный регистратор		ФГИС ЕГРН
полное наименование должности	подпись	инициалы, фамилия

М.П.

Выписка из Единого государственного реестра недвижимости об объекте недвижимости
Сведения о частях земельного участка

Земельный участок				
(вид объекта недвижимости)				
Лист № __ Раздела 4.2		Всего листов раздела 4.2 : __		Всего разделов: __
Всего листов выписки: __				
06.10.2021 № 99/2021/422069861				
Кадастровый номер:			71:05:010101:29 (единое землепользование)	
Сведения о характерных точках границы части (частей) земельного участка				
Учетный номер части: 4				
Система координат: СК 63 Q5				
Зона №				
Номер точки	Координаты, м		Описание закрепления на местности	Средняя квадратическая погрешность определения координат характерных точек границы части земельного участка, м
	X	Y		
1	2	3	4	5
2	796233.28	296745.21	данные отсутствуют	данные отсутствуют
3	796227.2	297000.81	данные отсутствуют	данные отсутствуют
3	796227.2	297000.81	данные отсутствуют	данные отсутствуют
4	796442.24	296971.45	данные отсутствуют	данные отсутствуют
4	796442.24	296971.45	данные отсутствуют	данные отсутствуют
5	796601.49	296945.48	данные отсутствуют	данные отсутствуют
5	796601.49	296945.48	данные отсутствуют	данные отсутствуют
6	796655.57	296936.66	данные отсутствуют	данные отсутствуют
6	796655.57	296936.66	данные отсутствуют	данные отсутствуют
7	796907.45	296928.43	данные отсутствуют	данные отсутствуют
7	796907.45	296928.43	данные отсутствуют	данные отсутствуют
8	796907.72	296941.94	данные отсутствуют	данные отсутствуют
8	796907.72	296941.94	данные отсутствуют	данные отсутствуют
9	796930.83	296940.98	данные отсутствуют	данные отсутствуют
9	796930.83	296940.98	данные отсутствуют	данные отсутствуют
10	796936.47	296938.47	данные отсутствуют	данные отсутствуют
Государственный регистратор			ФГИС ЕГРН	
полное наименование должности			подпись	
			инициалы, фамилия	

М.П.

Выписка из Единого государственного реестра недвижимости об объекте недвижимости
Сведения о частях земельного участка

Земельный участок			
<small>(вид объекта недвижимости)</small>			
Лист № ___ Раздела 4.2	Всего листов раздела 4.2 : ___	Всего разделов: ___	Всего листов выписки: ___
06.10.2021 № 99/2021/422069861			
Кадастровый номер:		71:05:010101:29 (единое землепользование)	

Номер точки	Координаты, м		Описание закрепления на местности	Средняя квадратическая погрешность определения координат характерных точек границы части земельного участка, м
	X	Y		
1	2	3	4	5
10	796936.47	296938.47	данные отсутствуют	данные отсутствуют
11	796966.82	296911.41	данные отсутствуют	данные отсутствуют
11	796966.82	296911.41	данные отсутствуют	данные отсутствуют
12	796988.92	296907.85	данные отсутствуют	данные отсутствуют
12	796988.92	296907.85	данные отсутствуют	данные отсутствуют
13	797009.3	296914.89	данные отсутствуют	данные отсутствуют
13	797009.3	296914.89	данные отсутствуют	данные отсутствуют
14	797024.23	296930.5	данные отсутствуют	данные отсутствуют
14	797024.23	296930.5	данные отсутствуют	данные отсутствуют
15	797026.28	296941.84	данные отсутствуют	данные отсутствуют
15	797026.28	296941.84	данные отсутствуют	данные отсутствуют
16	797173.55	296952.6	данные отсутствуют	данные отсутствуют
16	797173.55	296952.6	данные отсутствуют	данные отсутствуют
17	797180.82	296958.5	данные отсутствуют	данные отсутствуют
17	797180.82	296958.5	данные отсутствуют	данные отсутствуют
18	797226.94	296963.76	данные отсутствуют	данные отсутствуют
18	797226.94	296963.76	данные отсутствуют	данные отсутствуют
Государственный регистратор				ФГИС ЕГРН
полное наименование должности			подпись	инициалы, фамилия

М.П.

Выписка из Единого государственного реестра недвижимости об объекте недвижимости
Сведения о частях земельного участка

Земельный участок			
(вид объекта недвижимости)			
Лист № ___ Раздела 4.2	Всего листов раздела 4.2 : ___	Всего разделов: ___	Всего листов выписки: ___
06.10.2021 № 99/2021/422069861			
Кадастровый номер:		71:05:010101:29 (единое землепользование)	

Номер точки	Координаты, м		Описание закрепления на местности	Средняя квадратическая погрешность определения координат характерных точек границы части земельного участка, м
	X	Y		
1	2	3	4	5
19	797248.63	296968.46	данные отсутствуют	данные отсутствуют
19	797248.63	296968.46	данные отсутствуют	данные отсутствуют
47	796245.06	296746.27	данные отсутствуют	данные отсутствуют
48	796231.57	296816.93	данные отсутствуют	данные отсутствуют
49	796245.37	296744.68	данные отсутствуют	данные отсутствуют
50	796991.33	296807.87	данные отсутствуют	данные отсутствуют
50	796991.33	296807.87	данные отсутствуют	данные отсутствуют
51	797014.39	296815.02	данные отсутствуют	данные отсутствуют
51	797014.39	296815.02	данные отсутствуют	данные отсутствуют
52	797029.32	296830.63	данные отсутствуют	данные отсутствуют
52	797029.32	296830.63	данные отсутствуют	данные отсутствуют
53	797031.37	296841.97	данные отсутствуют	данные отсутствуют
53	797031.37	296841.97	данные отсутствуют	данные отсутствуют
54	797188.58	296853.73	данные отсутствуют	данные отсутствуют
54	797188.58	296853.73	данные отсутствуют	данные отсутствуют
55	797195.85	296859.63	данные отсутствуют	данные отсутствуют
55	797195.85	296859.63	данные отсутствуют	данные отсутствуют
Государственный регистратор				ФГИС ЕГРН
полное наименование должности			подпись	инициалы, фамилия

М.П.

Выписка из Единого государственного реестра недвижимости об объекте недвижимости
Сведения о частях земельного участка

Земельный участок			
(вид объекта недвижимости)			
Лист № __ Раздела 4.2	Всего листов раздела 4.2 : __	Всего разделов: __	Всего листов выписки: __
06.10.2021 № 99/2021/422069861			
Кадастровый номер:		71:05:010101:29 (единое землепользование)	

Номер точки	Координаты, м		Описание закрепления на местности	Средняя квадратическая погрешность определения координат характерных точек границы части земельного участка, м
	X	Y		
1	2	3	4	5
56	797241.51	296864.82	данные отсутствуют	данные отсутствуют
56	797241.51	296864.82	данные отсутствуют	данные отсутствуют
57	797263.2	296869.52	данные отсутствуют	данные отсутствуют
57	797263.2	296869.52	данные отсутствуют	данные отсутствуют
58	797263.36	296869.13	данные отсутствуют	данные отсутствуют
58	797263.36	296869.13	данные отсутствуют	данные отсутствуют
59	797287.38	296873.07	данные отсутствуют	данные отсутствуют
59	797287.38	296873.07	данные отсутствуют	данные отсутствуют
60	796229.61	296899.55	данные отсутствуют	данные отсутствуют
60	796229.61	296899.55	данные отсутствуют	данные отсутствуют
61	796427.43	296872.54	данные отсутствуют	данные отсутствуют
61	796427.43	296872.54	данные отсутствуют	данные отсутствуют
62	796639.47	296837.96	данные отсутствуют	данные отсутствуют
62	796639.47	296837.96	данные отсутствуют	данные отсутствуют
63	796652.31	296836.71	данные отсутствуют	данные отсутствуют
63	796652.31	296836.71	данные отсутствуют	данные отсутствуют
64	796908.14	296828.43	данные отсутствуют	данные отсутствуют

Государственный регистратор		ФГИС ЕГРН
полное наименование должности	подпись	инициалы, фамилия

М.П.

Выписка из Единого государственного реестра недвижимости об объекте недвижимости
Сведения о частях земельного участка

Земельный участок			
<small>(вид объекта недвижимости)</small>			
Лист № ___ Раздела 4.2	Всего листов раздела 4.2 : ___	Всего разделов: ___	Всего листов выписки: ___
06.10.2021 № 99/2021/422069861			
Кадастровый номер:		71:05:010101:29 (единое землепользование)	

Номер точки	Координаты, м		Описание закрепления на местности	Средняя квадратическая погрешность определения координат характерных точек границы части земельного участка, м
	X	Y		
1	2	3	4	5
64	796908.14	296828.43	данные отсутствуют	данные отсутствуют
65	796908.41	296841.94	данные отсутствуют	данные отсутствуют
65	796908.41	296841.94	данные отсутствуют	данные отсутствуют
66	796931.52	296840.98	данные отсутствуют	данные отсутствуют
66	796931.52	296840.98	данные отсутствуют	данные отсутствуют
67	796937.16	296838.47	данные отсутствуют	данные отсутствуют
67	796937.16	296838.47	данные отсутствуют	данные отсутствуют
68	796969.23	296811.43	данные отсутствуют	данные отсутствуют
68	796969.23	296811.43	данные отсутствуют	данные отсутствуют

Государственный регистратор		ФГИС ЕГРН
полное наименование должности	подпись	инициалы, фамилия

М.П.