


Выписка из Единого государственного реестра недвижимости об основных характеристиках и зарегистрированных правах на объект недвижимости

Сведения об основных характеристиках объекта недвижимости  
В Единый государственный реестр недвижимости внесены следующие сведения:

Раздел 1 Лист 1	
Земельный участок	
вид объекта недвижимости	
Лист № 1 раздела 1	Всего листов: 3
04.08.2021г.	Всего листов выписки: 3
Кадастровый номер:	50:33:0020182:308
Номер кадастрового квартала:	50:33:0020182
Дата присвоения кадастрового номера:	25.11.2015
Ранее присвоенный государственный учетный номер:	данные отсутствуют
Местоположение:	Московская область, Ступинский район, вблизи с. Константиновское
Площадь, м2:	14258 +/- 42
Кадастровая стоимость, руб:	4167185.66
Кадастровые номера расположенных в пределах земельного участка объектов недвижимости:	данные отсутствуют
Категория земель:	Земли населенных пунктов
Виды разрешенного использования:	для сельскохозяйственного производства
Статус записи об объекте недвижимости:	Сведения об объекте недвижимости имеют статус "актуальные"
Особые отметки:	данные отсутствуют
Получатель выписки:	Базилевская Полина Алексеевна (представитель правообладателя), Правообладатель: от имени заявителя Общества с ограниченной ответственностью "Региональное развитие", 7730562750




полное наименование должности: \_\_\_\_\_  
подпись: \_\_\_\_\_  
инициалы, фамилия: ОКОШНИКОВА И.И.  
М.П.

Выписка из Единого государственного реестра недвижимости об основных характеристиках и зарегистрированных правах на объект недвижимости

Сведения о зарегистрированных правах

Земельный участок		
вид объекта недвижимости		
Лист № 1 раздела 2	Всего листов раздела 2: 1	Всего разделов: 3
04.08.2021 г.		Всего листов выписки: 3
Кадастровый номер: 50:33:0020182:308		

1	Правообладатель (правообладатели):	1.1	Общество с ограниченной ответственностью "Региональное развитие", ИНН: 7730562750, ОГРН: 5077746884177
2	Вид, номер, дата и время государственной регистрации права:	2.1	Собственность 50:33:0020182:308-50/152/2021-14 04.08.2021 17:47:23
3	Документы-основания	3.1	Определение Арбитражного суда г. Москвы, выдан 28.12.2020
4	Сведения об осуществлении государственной регистрации сделки, права, ограничения права без необходимого в силу закона согласия третьего лица, органа:	4.1	данные отсутствуют
5	Ограничение прав и обременение объекта недвижимости:		не зарегистрировано
6	Заявленные в судебном порядке права требования:		данные отсутствуют
7	Сведения о возражении в отношении зарегистрированного права:		данные отсутствуют
8	Сведения о наличии решения об изъятии объекта недвижимости для государственных и муниципальных нужд:		данные отсутствуют
9	Сведения о невозможности государственной регистрации без личного участия правообладателя или его законного представителя:		данные отсутствуют
10	Правопритязания и сведения о наличии поступивших, но не рассмотренных заявлений о проведении государственной регистрации права (перехода, прекращения права), ограничения права или обременения объекта недвижимости, сделки в отношении объекта недвижимости:		отсутствуют
11	Сведения о невозможности государственной регистрации перехода, прекращения, ограничения права на земельный участок из земель сельскохозяйственного назначения:		данные отсутствуют



полное наименование должности	подпись	инициалы, фамилия
-------------------------------	---------	-------------------

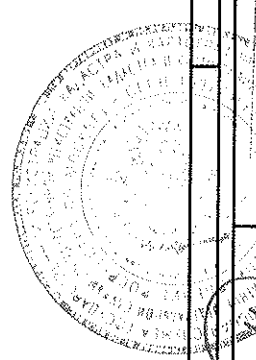

М.П. ОКУНЖОВА И И

Выписка из Единого государственного реестра недвижимости об основных характеристиках и зарегистрированных правах на объект недвижимости

Описание местоположения земельного участка

Земельный участок		
вид объекта недвижимости		
Лист № 1 раздела 3	Всего листов раздела 3: 1	Всего листов выписки: 3
04.08.2021г.		
Кадастровый номер: 50:33:0020182:308		

План (чертеж, схема) земельного участка



Масштаб 1:2000

Условные обозначения:

полное наименование должности	подпись	инициалы, фамилия
-------------------------------	---------	-------------------

М.П.

ОБЩЕНИКОВА И