


Выписка из Единого государственного реестра недвижимости об основных характеристиках и зарегистрированных правах на объект недвижимости

Сведения об основных характеристиках объекта недвижимости
 В Единый государственный реестр недвижимости внесены следующие сведения:

| | |
|---|--|
| Раздел 1 Лист 1 | |
| Земельный участок | |
| вид объекта недвижимости | |
| Лист № 1 раздела 1 | Всего листов раздела 1: 1 |
| 06.08.2021г. | Всего разделов: 3 |
| Кадастровый номер: | 50:33:0020182:313 |
| Номер кадастрового квартала: | 50:33:0020182 |
| Дата присвоения кадастрового номера: | 25.11.2015 |
| Ранее присвоенный государственный учетный номер: | данные отсутствуют |
| Местоположение: | Московская область, Ступинский район, вблизи с. Константиновское |
| Площадь, м2: | 11758 +/- 40 |
| Кадастровая стоимость, руб: | 5356709.64 |
| Кадастровые номера расположенных в пределах земельного участка объектов недвижимости: | данные отсутствуют |
| Категория земель: | Земли населенных пунктов |
| Виды разрешенного использования: | для размещения объектов, характерных для населенных пунктов |
| Статус записи об объекте недвижимости: | Сведения об объекте недвижимости имеют статус "актуальные" |
| Особые отметки: | данные отсутствуют |
| Получатель выписки: | Базилевская Полина Алексеевна (представитель правообладателя), Правообладатель: от имени заявителя Общество с ограниченной ответственностью "Региональное развитие", 7730562750 |





| | | |
|-------------------------------|-------------|-------------------|
| полное наименование должности | подпись | инициалы, фамилия |
| | <i>М.П.</i> | ОХОННИКОВА И И |

Выписка из Единого государственного реестра недвижимости об основных характеристиках и зарегистрированных правах на объект недвижимости
Сведения о зарегистрированных правах

| | |
|--------------------------------------|---------------------------|
| Земельный участок | |
| вид объекта недвижимости | |
| Лист № 1 раздела 2 | Всего листов раздела 2: 1 |
| 06.08.2021г. | Всего листов выписки: 3 |
| Кадастровый номер: 50:33:0020182:313 | |

| | | | |
|----|--|-----|--|
| 1 | Правообладатель (правообладатели): | 1.1 | Общество с ограниченной ответственностью "Региональное развитие", ИНН: 7730562750, ОГРН: 5077746884177 |
| 2 | Вид, номер, дата и время государственной регистрации права: | 2.1 | Собственность 50:33:0020182:313-50/152/2021-14 05.08.2021 17:47:15 |
| 3 | Документы-основания | 3.1 | Определение Арбитражного суда города Москвы, выдан 28.12.2020 |
| 4 | Сведения об осуществлении государственной регистрации сделки, права, ограничения права без необходимого в силу закона согласия третьего лица, органа: | 4.1 | данные отсутствуют |
| 5 | Ограничение прав и обременение объекта недвижимости: | | не зарегистрировано |
| 6 | Заявленные в судебном порядке права требования: | | данные отсутствуют |
| 7 | Сведения о возражении в отношении зарегистрированного права: | | данные отсутствуют |
| 8 | Сведения о наличии решения об изъятии объекта недвижимости для государственных и муниципальных нужд: | | данные отсутствуют |
| 9 | Сведения о невозможности государственной регистрации без личного участия правообладателя или его законного представителя: | | данные отсутствуют |
| 10 | Правопритязания и сведения о наличии поступивших, но не рассмотренных заявлений о проведении государственной регистрации права (перехода, прекращения права), ограничения права или обременения объекта недвижимости, сделки в отношении объекта недвижимости: | | отсутствуют |
| 11 | Сведения о невозможности государственной регистрации перехода, прекращения, ограничения права на земельный участок из земель сельскохозяйственного назначения: | | данные отсутствуют |

| | | | | | |
|-------------------------------|--|--|--|-------------------|--|
| ПОЛНОЕ НАИМЕНОВАНИЕ ДОЛЖНОСТИ | | ПОДПИСЬ | | ИНИЦИАЛЫ, ФАМИЛИЯ | |
| | |  | | М.П. КОКОВИЧОВА И | |

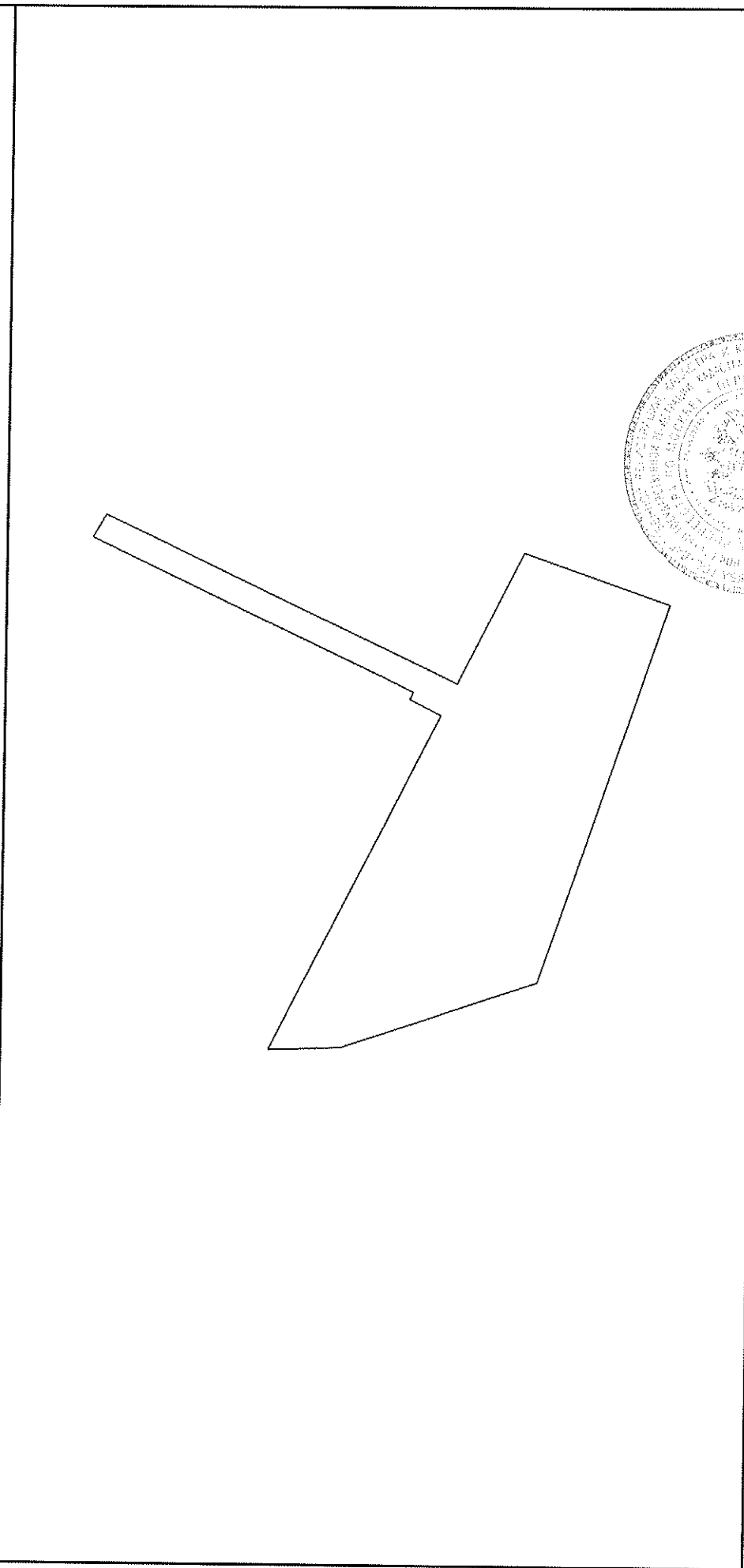


Выписка из Единого государственного реестра недвижимости об основных характеристиках и зарегистрированных правах на объект недвижимости

Описание местоположения земельного участка

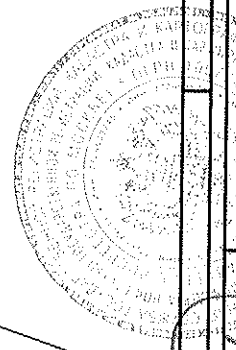
| | | |
|--------------------------------------|---------------------------|-------------------------|
| Земельный участок | | |
| вид объекта недвижимости | | |
| Лист № 1 раздела 3 | Всего листов раздела 3: 1 | Всего листов выписки: 3 |
| 06.08.2021г. | | |
| Кадастровый номер: 50:33:0020182:313 | | |

План (чертеж, схема) земельного участка



Масштаб 1:2000

Условные обозначения:



полное наименование должности

Подпись

инициалы, фамилия

М.П.

ОБЩЕСТВО С ОГРАНИЧЕННОЙ ОТВЕТСТВЕННОСТЬЮ