

Выписка из Единого государственного реестра недвижимости об объекте недвижимости
Сведения о характеристиках объекта недвижимости

На основании запроса от 11.04.2022 г., поступившего на рассмотрение 15.04.2022 г., сообщаем, что согласно записям Единого государственного реестра недвижимости:

Земельный участок			
(вид объекта недвижимости)			
Лист № ___ Раздела 1	Всего листов раздела 1 : ___	Всего разделов: ___	Всего листов выписки: ___
15.04.2022 № 99/2022/460889100			
Кадастровый номер:		23:49:0404008:187	

Номер кадастрового квартала:	23:49:0404008
Дата присвоения кадастрового номера:	07.03.2003
Ранее присвоенный государственный учетный номер:	23:22/01:12:1632
Адрес:	установлено относительно ориентира, расположенного в границах участка. Ориентир г.Сочи Адлерский район,с.Орел-Изумруд ул.Лазурная Долина в районе д.№166/1. Почтовый адрес ориентира: Краснодарский край, г. Сочи
Площадь:	1331
Кадастровая стоимость, руб.:	2634102.24
Кадастровые номера расположенных в пределах земельного участка объектов недвижимости:	данные отсутствуют
Кадастровые номера объектов недвижимости, из которых образован объект недвижимости:	данные отсутствуют
Кадастровые номера образованных объектов недвижимости:	данные отсутствуют
Сведения о включении объекта недвижимости в состав предприятия как имущественного комплекса:	

Государственный регистратор		ФГИС ЕГРН
полное наименование должности	подпись	инициалы, фамилия

М.П.

Выписка из Единого государственного реестра недвижимости об объекте недвижимости
Сведения о характеристиках объекта недвижимости

Земельный участок			
<small>(вид объекта недвижимости)</small>			
Лист № ___ Раздела 1	Всего листов раздела 1 : ___	Всего разделов: ___	Всего листов выписки: ___
15.04.2022 № 99/2022/460889100			
Кадастровый номер:		23:49:0404008:187	

Категория земель:	
Виды разрешенного использования:	Для ведения личного подсобного хозяйства
Сведения о кадастровом инженеру:	данные отсутствуют
Сведения о лесах, водных объектах и об иных природных объектах, расположенных в пределах земельного участка:	данные отсутствуют
Сведения о том, что земельный участок полностью или частично расположен в границах зоны с особыми условиями использования территории или территории объекта культурного наследия	данные отсутствуют
Сведения о том, что земельный участок расположен в границах особой экономической зоны, территории опережающего социально-экономического развития, зоны территориального развития в Российской Федерации, игровой зоны:	данные отсутствуют
Сведения о том, что земельный участок расположен в границах особо охраняемой природной территории, охотничьих угодий, лесничеств, лесопарков:	данные отсутствуют
Сведения о результатах проведения государственного земельного надзора:	данные отсутствуют
Сведения о расположении земельного участка в границах территории, в отношении которой утвержден проект межевания территории:	данные отсутствуют

Государственный регистратор		ФГИС ЕГРН
полное наименование должности	подпись	инициалы, фамилия

М.П.

Выписка из Единого государственного реестра недвижимости об объекте недвижимости
Сведения о характеристиках объекта недвижимости

Земельный участок			
(вид объекта недвижимости)			
Лист № ___ Раздела 1	Всего листов раздела 1 : ___	Всего разделов: ___	Всего листов выписки: ___
15.04.2022 № 99/2022/460889100			
Кадастровый номер:		23:49:0404008:187	

Условный номер земельного участка:	данные отсутствуют
Сведения о принятии акта и (или) заключении договора, предусматривающих предоставление в соответствии с земельным законодательством исполнительным органом государственной власти или органом местного самоуправления находящегося в государственной или муниципальной собственности земельного участка для строительства наемного дома социального использования или наемного дома коммерческого использования:	данные отсутствуют
Сведения о том, что земельный участок или земельные участки образованы на основании решения об изъятии земельного участка и (или) расположенного на нем объекта недвижимости для государственных или муниципальных нужд:	данные отсутствуют
Сведения о том, что земельный участок образован из земель или земельного участка, государственная собственность на которые не разграничена:	данные отсутствуют
Сведения о наличии земельного спора о местоположении границ земельных участков:	данные отсутствуют
Статус записи об объекте недвижимости:	Сведения об объекте недвижимости имеют статус "актуальные, ранее учтенные"
Особые отметки:	Сведения о видах разрешенного использования имеют статус «Актуальные незасвидетельствованные». Право (ограничение права, обременение объекта недвижимости) зарегистрировано на данный объект недвижимости с видами разрешенного использования отсутствует. Сведения необходимые для заполнения раздела 3.1 отсутствуют.
Получатель выписки:	АКЦИОНЕРНОЕ ОБЩЕСТВО "РОССИЙСКИЙ АУКЦИОННЫЙ ДОМ" ИНН 7838430413

Государственный регистратор		ФГИС ЕГРН
полное наименование должности	подпись	инициалы, фамилия

М.П.

Выписка из Единого государственного реестра недвижимости об объекте недвижимости
Сведения о зарегистрированных правах

Земельный участок	
(вид объекта недвижимости)	
Лист № __ Раздела <u>2</u>	Всего листов раздела <u>2</u> : __
Всего разделов: __	
Всего листов выписки: __	
15.04.2022 № 99/2022/460889100	
Кадастровый номер:	23:49:0404008:187
1.	Правообладатель (правообладатели):
1.1.	Муниципальное образование город-курорт Сочи
2.	Вид, номер и дата государственной регистрации права:
2.1.	Собственность, № 23-23-22/376/2014-042 от 25.12.2014
Ограничение прав и обременение объекта недвижимости:	
3.	3.1.1. вид:
	Аренда (в том числе, субаренда)
	дата государственной регистрации:
	22.08.2003
	номер государственной регистрации:
	23-01.22-12.2003-29
3.1.1.1. срок, на который установлено ограничение прав и обременение объекта недвижимости:	
с 04.02.2003 по 04.02.2052	
3.1.1.1.1. лицо, в пользу которого установлено ограничение прав и обременение объекта недвижимости:	
ЗАО "Добрый Ангел", ИНН: 7729664757	
3.1.1.1.1.1. основание государственной регистрации:	
'Договор о предоставлении земельного участка в пользование на условиях аренды (договор аренды)' №99 от 18.03.2003	
4.	Договоры участия в долевом строительстве:
	не зарегистрировано
5.	Заявленные в судебном порядке права требования:
	данные отсутствуют
6.	Сведения о возражении в отношении зарегистрированного права:
	данные отсутствуют
7.	Сведения о наличии решения об изъятии объекта недвижимости для государственных и муниципальных нужд:
	данные отсутствуют
8.	Сведения о невозможности государственной регистрации без личного участия правообладателя или его законного представителя:
9.	Правопритязания и сведения о наличии поступивших, но не рассмотренных заявлений о проведении государственной регистрации права (перехода, прекращения права), ограничения права или обременения объекта недвижимости, сделки в отношении объекта недвижимости:
	данные отсутствуют
10.	Сведения об осуществлении государственной регистрации сделки, права, ограничения права без необходимого в силу закона согласия третьего лица, органа:
	данные отсутствуют
11.	Сведения о невозможности государственной регистрации перехода, прекращения, ограничения права на земельный участок из земель сельскохозяйственного назначения:

Государственный регистратор		ФГИС ЕГРН
полное наименование должности	подпись	инициалы, фамилия

Выписка из Единого государственного реестра недвижимости об объекте недвижимости
Описание местоположения земельного участка

Земельный участок			
(вид объекта недвижимости)			
Лист № __ Раздела <u>3</u>	Всего листов раздела <u>3</u> : __	Всего разделов: __	Всего листов выписки: __
15.04.2022 № 99/2022/460889100			
Кадастровый номер:		23:49:0404008:187	

План (чертеж, схема) земельного участка			
			
Масштаб 1: данные отсутствуют	Условные обозначения:		

Государственный регистратор		ФГИС ЕГРН
полное наименование должности	подпись	инициалы, фамилия

М.П.

Выписка из Единого государственного реестра недвижимости об объекте недвижимости
Описание местоположения земельного участка

Земельный участок			
(вид объекта недвижимости)			
Лист № __ Раздела 3.2	Всего листов раздела 3.2 : __	Всего разделов: __	Всего листов выписки: __
15.04.2022 № 99/2022/460889100			
Кадастровый номер:		23:49:0404008:187	

Сведения о характерных точках границы земельного участка				
Система координат: МСК-73				
Зона №				
Номер точки	Координаты		Описание закрепления на местности	Средняя квадратическая погрешность определения координат характерных точек границ земельного участка, м
	X	Y		
1	2	3	4	5
1	303865.66	2215291.14	данные отсутствуют	данные отсутствуют
2	303873.57	2215297.28	данные отсутствуют	данные отсутствуют
3	303886.67	2215292.38	данные отсутствуют	данные отсутствуют
4	303910.94	2215336.46	данные отсутствуют	данные отсутствуют
5	303905.56	2215339.56	данные отсутствуют	данные отсутствуют
6	303895.79	2215345.18	данные отсутствуют	данные отсутствуют
7	303888.65	2215349.27	данные отсутствуют	данные отсутствуют
8	303883.25	2215352.37	данные отсутствуют	данные отсутствуют
9	303872.77	2215335.99	данные отсутствуют	данные отсутствуют
10	303878	2215332.64	данные отсутствуют	данные отсутствуют
11	303882.55	2215329.75	данные отсутствуют	данные отсутствуют
12	303878.52	2215323.43	данные отсутствуют	данные отсутствуют
13	303874	2215326.3	данные отсутствуют	данные отсутствуют
14	303872.2	2215327.45	данные отсутствуют	данные отсутствуют
15	303868.46	2215321.6	данные отсутствуют	данные отсутствуют

Государственный регистратор		ФГИС ЕГРН
полное наименование должности	подпись	инициалы, фамилия

М.П.

Выписка из Единого государственного реестра недвижимости об объекте недвижимости
Описание местоположения земельного участка

Земельный участок			
<small>(вид объекта недвижимости)</small>			
Лист № __ Раздела 3.2	Всего листов раздела 3.2 : __	Всего разделов: __	Всего листов выписки: __
15.04.2022 № 99/2022/460889100			
Кадастровый номер:		23:49:0404008:187	

Сведения о характерных точках границы земельного участка				
Система координат: МСК-73				
Зона №				
Номер точки	Координаты		Описание закрепления на местности	Средняя квадратическая погрешность определения координат характерных точек границ земельного участка, м
	X	Y		
1	2	3	4	5
16	303870.29	2215320.42	данные отсутствуют	данные отсутствуют
17	303878.43	2215315.25	данные отсутствуют	данные отсутствуют
18	303879.69	2215314.45	данные отсутствуют	данные отсутствуют

Государственный регистратор		ФГИС ЕГРН
полное наименование должности	подпись	инициалы, фамилия

М.П.

Выписка из Единого государственного реестра недвижимости об объекте недвижимости
Сведения о частях земельного участка

Земельный участок			
<small>(вид объекта недвижимости)</small>			
Лист № __ Раздела 4	Всего листов раздела 4 : __	Всего разделов: __	Всего листов выписки: __
15.04.2022 № 99/2022/460889100			
Кадастровый номер:		23:49:0404008:187	

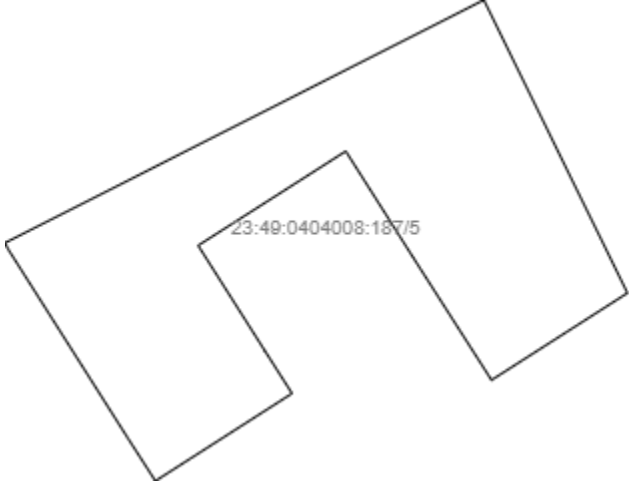
План (чертеж, схема) части земельного участка	Учетный номер части: 23:49:0404008:187/3
	
Масштаб 1: данные отсутствуют	Условные обозначения:

Государственный регистратор		ФГИС ЕГРН
полное наименование должности	подпись	инициалы, фамилия

М.П.

Выписка из Единого государственного реестра недвижимости об объекте недвижимости
Сведения о частях земельного участка

Земельный участок			
<small>(вид объекта недвижимости)</small>			
Лист № __ Раздела 4	Всего листов раздела 4 : __	Всего разделов: __	Всего листов выписки: __
15.04.2022 № 99/2022/460889100			
Кадастровый номер:		23:49:0404008:187	

План (чертеж, схема) части земельного участка	Учетный номер части: 23:49:0404008:187/5
	
Масштаб 1: данные отсутствуют	Условные обозначения:

Государственный регистратор		ФГИС ЕГРН
полное наименование должности	подпись	инициалы, фамилия

М.П.

Выписка из Единого государственного реестра недвижимости об объекте недвижимости
Сведения о частях земельного участка

Земельный участок			
<small>(вид объекта недвижимости)</small>			
Лист № ___ Раздела 4	Всего листов раздела 4 : ___	Всего разделов: ___	Всего листов выписки: ___
15.04.2022 № 99/2022/460889100			
Кадастровый номер:		23:49:0404008:187	

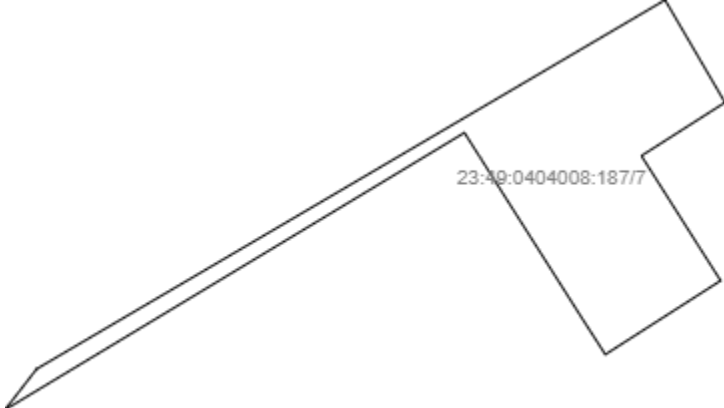
План (чертеж, схема) части земельного участка	Учетный номер части: 23:49:0404008:187/6
	
Масштаб 1: данные отсутствуют	Условные обозначения:

Государственный регистратор		ФГИС ЕГРН
полное наименование должности	подпись	инициалы, фамилия

М.П.

Выписка из Единого государственного реестра недвижимости об объекте недвижимости
Сведения о частях земельного участка

Земельный участок			
<small>(вид объекта недвижимости)</small>			
Лист № __ Раздела 4	Всего листов раздела 4 : __	Всего разделов: __	Всего листов выписки: __
15.04.2022 № 99/2022/460889100			
Кадастровый номер:		23:49:0404008:187	

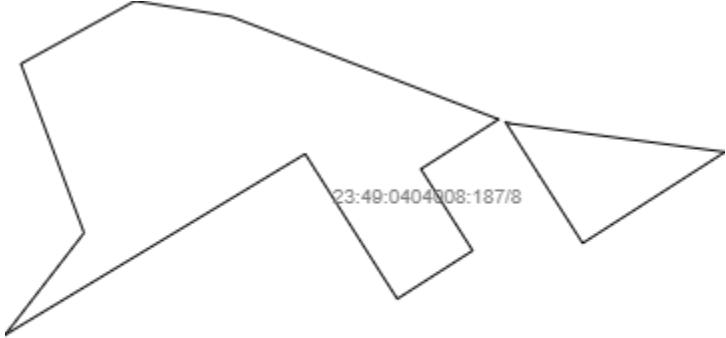
План (чертеж, схема) части земельного участка	Учетный номер части: 23:49:0404008:187/7
	
Масштаб 1: данные отсутствуют	Условные обозначения:

Государственный регистратор		ФГИС ЕГРН
полное наименование должности	подпись	инициалы, фамилия

М.П.

Выписка из Единого государственного реестра недвижимости об объекте недвижимости
Сведения о частях земельного участка

Земельный участок			
<small>(вид объекта недвижимости)</small>			
Лист № __ Раздела 4	Всего листов раздела 4 : __	Всего разделов: __	Всего листов выписки: __
15.04.2022 № 99/2022/460889100			
Кадастровый номер:		23:49:0404008:187	


План (чертеж, схема) части земельного участка	Учетный номер части: 23:49:0404008:187/8
	
Масштаб 1: данные отсутствуют	Условные обозначения:

Государственный регистратор		ФГИС ЕГРН
полное наименование должности	подпись	инициалы, фамилия

М.П.

Выписка из Единого государственного реестра недвижимости об объекте недвижимости
Сведения о частях земельного участка

Земельный участок			
(вид объекта недвижимости)			
Лист № __ Раздела 4	Всего листов раздела 4 : __	Всего разделов: __	Всего листов выписки: __
15.04.2022 № 99/2022/460889100			
Кадастровый номер:		23:49:0404008:187	

План (чертеж, схема) части земельного участка	Учетный номер части: 23:49:0404008:187/9
	
Масштаб 1: данные отсутствуют	Условные обозначения:

Государственный регистратор		ФГИС ЕГРН
полное наименование должности	подпись	инициалы, фамилия

М.П.

Выписка из Единого государственного реестра недвижимости об объекте недвижимости
Сведения о частях земельного участка

Земельный участок			
<small>(вид объекта недвижимости)</small>			
Лист № ___ Раздела 4	Всего листов раздела 4 : ___	Всего разделов: ___	Всего листов выписки: ___
15.04.2022 № 99/2022/460889100			
Кадастровый номер:		23:49:0404008:187	

План (чертеж, схема) части земельного участка	Учетный номер части: 23:49:0404008:187/10
	
Масштаб 1: данные отсутствуют	Условные обозначения:

Государственный регистратор		ФГИС ЕГРН
полное наименование должности	подпись	инициалы, фамилия

М.П.

Выписка из Единого государственного реестра недвижимости об объекте недвижимости
Сведения о частях земельного участка

Земельный участок			
(вид объекта недвижимости)			
Лист № ___ Раздела 4.1	Всего листов раздела 4.1 : ___	Всего разделов: ___	Всего листов выписки: ___
15.04.2022 № 99/2022/460889100			
Кадастровый номер:		23:49:0404008:187	

Учетный номер части	Площадь (м ²)	Содержание ограничения в использовании или ограничения права на объект недвижимости или обременения объекта недвижимости
1	2	3
1	1331	, Постановление главы администрации Адлерского района г. Сочи № 86 от 04.02.2003, Временные. Дата истечения срока действия временного характера - 09.09.2015
2	1331	, Постановление главы администрации Адлерского района г. Сочи № 86 от 04.02.2003, Временные. Дата истечения срока действия временного характера - 09.09.2015
3	160	, Постановление главы администрации Адлерского района г. Сочи № 86 от 04.02.2003, Временные. Дата истечения срока действия временного характера - 09.09.2015
4	137	, Постановление Нижнешиловской сельской администрации № 86 от 29.03.1996, Временные. Дата истечения срока действия временного характера - 09.09.2015
5	217	, Постановление Правительства РФ "О порядке установления охранных зон объектов электросетевого хозяйства и особых условий использования земельных участков, расположенных в границах таких зон" № 160 от 24.02.2009, срок действия: 22.03.2016
6	418	, Постановление Правительства РФ "О порядке установления охранных зон объектов электросетевого хозяйства и особых условий использования земельных участков, расположенных в границах таких зон" № 160 от 24.02.2009, срок действия: 25.03.2016
7	148	, Постановление Правительства РФ "О порядке установления охранных зон объектов электросетевого хозяйства и особых условий использования земельных участков, расположенных в границах таких зон" № 160 от 24.02.2009, срок действия: 29.03.2016
8	551	, Приказ "Об установлении границ водоохранной зоны и прибрежной защитной полосы реки Большая Херота от слияния рек Большая Херота и Малая Херота вверх по течению в границах села Орёл-Изумруд Адлерского района муниципального образования город-курорт Сочи Краснодарского края" № 1999 от 14.12.2016, срок действия: 21.12.2016

Государственный регистратор		ФГИС ЕГРН
полное наименование должности	подпись	инициалы, фамилия

М.П.

Выписка из Единого государственного реестра недвижимости об объекте недвижимости
Сведения о частях земельного участка

Земельный участок			
<small>(вид объекта недвижимости)</small>			
Лист № __ Раздела 4.1	Всего листов раздела 4.1 : __	Всего разделов: __	Всего листов выписки: __
15.04.2022 № 99/2022/460889100			
Кадастровый номер:		23:49:0404008:187	

Учетный номер части	Площадь (м ²)	Содержание ограничения в использовании или ограничения права на объект недвижимости или обременения объекта недвижимости
1	2	3
9	23	, Постановление "О порядке установления охранных зон объектов электросетевого хозяйства и особых условий использования земельных участков, расположенных в границах таких зон" № 160 от 24.02.2009, срок действия: 04.09.2018
10	11	, Постановление Правительства РФ "О порядке установления охранных зон объектов электросетевого хозяйства и особых условий использования земельных участков, расположенных в границах таких зон" № 160 от 24.02.2009, срок действия: 19.12.2018

Государственный регистратор		ФГИС ЕГРН
полное наименование должности	подпись	инициалы, фамилия

М.П.

Выписка из Единого государственного реестра недвижимости об объекте недвижимости
Сведения о частях земельного участка

Земельный участок				
<small>(вид объекта недвижимости)</small>				
Лист № __ Раздела 4.2		Всего листов раздела 4.2 : __		Всего разделов: __
Всего листов выписки: __				
15.04.2022 № 99/2022/460889100				
Кадастровый номер:			23:49:0404008:187	
Сведения о характерных точках границы части (частей) земельного участка				
Учетный номер части: 1				
Система координат:				
Зона №				
Номер точки	Координаты, м		Описание закрепления на местности	Средняя квадратическая погрешность определения координат характерных точек границы части земельного участка, м
	X	Y		
1	2	3	4	5
1	303865.66	2215291.14	данные отсутствуют	данные отсутствуют
1	303865.66	2215291.14	данные отсутствуют	данные отсутствуют
2	303873.57	2215297.28	данные отсутствуют	данные отсутствуют
3	303886.67	2215292.38	данные отсутствуют	данные отсутствуют
5	303905.56	2215339.56	данные отсутствуют	данные отсутствуют
6	303895.79	2215345.18	данные отсутствуют	данные отсутствуют
7	303888.65	2215349.27	данные отсутствуют	данные отсутствуют
9	303872.77	2215335.99	данные отсутствуют	данные отсутствуют
9	303872.77	2215335.99	данные отсутствуют	данные отсутствуют
10	303878	2215332.64	данные отсутствуют	данные отсутствуют
10	303878	2215332.64	данные отсутствуют	данные отсутствуют
10	303878	2215332.64	данные отсутствуют	данные отсутствуют
11	303882.55	2215329.75	данные отсутствуют	данные отсутствуют
11	303882.55	2215329.75	данные отсутствуют	данные отсутствуют
11	303882.55	2215329.75	данные отсутствуют	данные отсутствуют
12	303878.52	2215323.43	данные отсутствуют	данные отсутствуют
Государственный регистратор			ФГИС ЕГРН	
полное наименование должности			подпись	
			инициалы, фамилия	

М.П.

Выписка из Единого государственного реестра недвижимости об объекте недвижимости
Сведения о частях земельного участка

Земельный участок			
<small>(вид объекта недвижимости)</small>			
Лист № ___ Раздела 4.2	Всего листов раздела 4.2 : ___	Всего разделов: ___	Всего листов выписки: ___
15.04.2022 № 99/2022/460889100			
Кадастровый номер:		23:49:0404008:187	

Номер точки	Координаты, м		Описание закрепления на местности	Средняя квадратическая погрешность определения координат характерных точек границы части земельного участка, м
	X	Y		
1	2	3	4	5
12	303878.52	2215323.43	данные отсутствуют	данные отсутствуют
12	303878.52	2215323.43	данные отсутствуют	данные отсутствуют
12	303878.52	2215323.43	данные отсутствуют	данные отсутствуют
13	303874	2215326.3	данные отсутствуют	данные отсутствуют
13	303874	2215326.3	данные отсутствуют	данные отсутствуют
13	303874	2215326.3	данные отсутствуют	данные отсутствуют
13	303874	2215326.3	данные отсутствуют	данные отсутствуют
14	303872.2	2215327.45	данные отсутствуют	данные отсутствуют
14	303872.2	2215327.45	данные отсутствуют	данные отсутствуют
14	303872.2	2215327.45	данные отсутствуют	данные отсутствуют
14	303872.2	2215327.45	данные отсутствуют	данные отсутствуют
15	303868.46	2215321.6	данные отсутствуют	данные отсутствуют
15	303868.46	2215321.6	данные отсутствуют	данные отсутствуют
15	303868.46	2215321.6	данные отсутствуют	данные отсутствуют
16	303870.29	2215320.42	данные отсутствуют	данные отсутствуют
16	303870.29	2215320.42	данные отсутствуют	данные отсутствуют
16	303870.29	2215320.42	данные отсутствуют	данные отсутствуют

Государственный регистратор		ФГИС ЕГРН
полное наименование должности	подпись	инициалы, фамилия

М.П.

Выписка из Единого государственного реестра недвижимости об объекте недвижимости
Сведения о частях земельного участка

Земельный участок			
(вид объекта недвижимости)			
Лист № __ Раздела 4.2	Всего листов раздела 4.2 : __	Всего разделов: __	Всего листов выписки: __
15.04.2022 № 99/2022/460889100			
Кадастровый номер:		23:49:0404008:187	

Номер точки	Координаты, м		Описание закрепления на местности	Средняя квадратическая погрешность определения координат характерных точек границы части земельного участка, м
	X	Y		
1	2	3	4	5
17	303878.43	2215315.25	данные отсутствуют	данные отсутствуют
17	303878.43	2215315.25	данные отсутствуют	данные отсутствуют
18	303879.69	2215314.45	данные отсутствуют	данные отсутствуют
18	303879.69	2215314.45	данные отсутствуют	данные отсутствуют
19	303871.64	2215322.54	данные отсутствуют	данные отсутствуют
20	303881.09	2215316.6	данные отсутствуют	данные отсутствуют
21	303890.67	2215331.77	данные отсутствуют	данные отсутствуют
22	303881.24	2215337.73	данные отсутствуют	данные отсутствуют
23	303878.63	2215315.16	данные отсутствуют	данные отсутствуют
24	303889.01	2215335.66	данные отсутствуют	данные отсутствуют
25	303876.49	2215341.81	данные отсутствуют	данные отсутствуют
26	303878.37	2215315.29	данные отсутствуют	данные отсутствуют
27	303884.44	2215324.92	данные отсутствуют	данные отсутствуют
28	303906.08	2215339.26	данные отсутствуют	данные отсутствуют
29	303885.71	2215350.96	данные отсутствуют	данные отсутствуют
30	303879.87	2215347.09	данные отсутствуют	данные отсутствуют
31	303874.89	2215339.31	данные отсутствуют	данные отсутствуют
Государственный регистратор				ФГИС ЕГРН
полное наименование должности			подпись	инициалы, фамилия

М.П.

Выписка из Единого государственного реестра недвижимости об объекте недвижимости
Сведения о частях земельного участка

Земельный участок			
<small>(вид объекта недвижимости)</small>			
Лист № __ Раздела 4.2	Всего листов раздела 4.2 : __	Всего разделов: __	Всего листов выписки: __
15.04.2022 № 99/2022/460889100			
Кадастровый номер:		23:49:0404008:187	

Номер точки	Координаты, м		Описание закрепления на местности	Средняя квадратическая погрешность определения координат характерных точек границы части земельного участка, м
	X	Y		
1	2	3	4	5
32	303880.28	2215331.19	данные отсутствуют	данные отсутствуют
33	303881.91	2215328.74	данные отсутствуют	данные отсутствуют
34	303867.73	2215292.75	данные отсутствуют	данные отсутствуют
35	303886.41	2215324.63	данные отсутствуют	данные отсутствуют
36	303881.22	2215327.67	данные отсутствуют	данные отсутствуют
37	303891.54	2215301.23	данные отсутствуют	данные отсутствуют
38	303890.35	2215308.65	данные отсутствуют	данные отсутствуют
39	303882.37	2215329.47	данные отсутствуют	данные отсутствуют
40	303882.05	2215330.31	данные отсутствуют	данные отсутствуют
41	303879.84	2215347.04	данные отсутствуют	данные отсутствуют
42	303882.17	2215329.99	данные отсутствуют	данные отсутствуют
43	303887.47	2215338.28	данные отсутствуют	данные отсутствуют
44	303886.46	2215340.01	данные отсутствуют	данные отсутствуют
45	303876.04	2215333.89	данные отсутствуют	данные отсутствуют
46	303877.94	2215332.68	данные отсутствуют	данные отсутствуют
47	303873.26	2215321.28	данные отсутствуют	данные отсутствуют
48	303873.65	2215326.52	данные отсутствуют	данные отсутствуют

Государственный регистратор		ФГИС ЕГРН
полное наименование должности	подпись	инициалы, фамилия

М.П.

Выписка из Единого государственного реестра недвижимости об объекте недвижимости
Сведения о частях земельного участка

Земельный участок			
<small>(вид объекта недвижимости)</small>			
Лист № ___ Раздела 4.2	Всего листов раздела 4.2 : ___	Всего разделов: ___	Всего листов выписки: ___
15.04.2022 № 99/2022/460889100			
Кадастровый номер:		23:49:0404008:187	

Номер точки	Координаты, м		Описание закрепления на местности	Средняя квадратическая погрешность определения координат характерных точек границы части земельного участка, м
	X	Y		
1	2	3	4	5
49	303871.66	2215326.6	данные отсутствуют	данные отсутствуют
50	303871.27	2215321.43	данные отсутствуют	данные отсутствуют

Государственный регистратор		ФГИС ЕГРН
полное наименование должности	подпись	инициалы, фамилия

М.П.

Выписка из Единого государственного реестра недвижимости об объекте недвижимости
Сведения о частях земельного участка

Земельный участок				
<small>(вид объекта недвижимости)</small>				
Лист № __ Раздела 4.2		Всего листов раздела 4.2 : __		Всего разделов: __
Всего листов выписки: __				
15.04.2022 № 99/2022/460889100				
Кадастровый номер:			23:49:0404008:187	
Сведения о характерных точках границы части (частей) земельного участка				
Учетный номер части: 2				
Система координат: Зона №				
Номер точки	Координаты, м		Описание закрепления на местности	Средняя квадратическая погрешность определения координат характерных точек границы части земельного участка, м
	X	Y		
1	2	3	4	5
1	303865.66	2215291.14	данные отсутствуют	данные отсутствуют
1	303865.66	2215291.14	данные отсутствуют	данные отсутствуют
2	303873.57	2215297.28	данные отсутствуют	данные отсутствуют
3	303886.67	2215292.38	данные отсутствуют	данные отсутствуют
5	303905.56	2215339.56	данные отсутствуют	данные отсутствуют
6	303895.79	2215345.18	данные отсутствуют	данные отсутствуют
7	303888.65	2215349.27	данные отсутствуют	данные отсутствуют
9	303872.77	2215335.99	данные отсутствуют	данные отсутствуют
9	303872.77	2215335.99	данные отсутствуют	данные отсутствуют
10	303878	2215332.64	данные отсутствуют	данные отсутствуют
10	303878	2215332.64	данные отсутствуют	данные отсутствуют
10	303878	2215332.64	данные отсутствуют	данные отсутствуют
11	303882.55	2215329.75	данные отсутствуют	данные отсутствуют
11	303882.55	2215329.75	данные отсутствуют	данные отсутствуют
11	303882.55	2215329.75	данные отсутствуют	данные отсутствуют
12	303878.52	2215323.43	данные отсутствуют	данные отсутствуют
Государственный регистратор			ФГИС ЕГРН	
полное наименование должности			подпись	
			инициалы, фамилия	

М.П.

Выписка из Единого государственного реестра недвижимости об объекте недвижимости
Сведения о частях земельного участка

Земельный участок			
<small>(вид объекта недвижимости)</small>			
Лист № ___ Раздела 4.2	Всего листов раздела 4.2 : ___	Всего разделов: ___	Всего листов выписки: ___
15.04.2022 № 99/2022/460889100			
Кадастровый номер:		23:49:0404008:187	

Номер точки	Координаты, м		Описание закрепления на местности	Средняя квадратическая погрешность определения координат характерных точек границы части земельного участка, м
	X	Y		
1	2	3	4	5
12	303878.52	2215323.43	данные отсутствуют	данные отсутствуют
12	303878.52	2215323.43	данные отсутствуют	данные отсутствуют
12	303878.52	2215323.43	данные отсутствуют	данные отсутствуют
13	303874	2215326.3	данные отсутствуют	данные отсутствуют
13	303874	2215326.3	данные отсутствуют	данные отсутствуют
13	303874	2215326.3	данные отсутствуют	данные отсутствуют
13	303874	2215326.3	данные отсутствуют	данные отсутствуют
14	303872.2	2215327.45	данные отсутствуют	данные отсутствуют
14	303872.2	2215327.45	данные отсутствуют	данные отсутствуют
14	303872.2	2215327.45	данные отсутствуют	данные отсутствуют
14	303872.2	2215327.45	данные отсутствуют	данные отсутствуют
15	303868.46	2215321.6	данные отсутствуют	данные отсутствуют
15	303868.46	2215321.6	данные отсутствуют	данные отсутствуют
15	303868.46	2215321.6	данные отсутствуют	данные отсутствуют
16	303870.29	2215320.42	данные отсутствуют	данные отсутствуют
16	303870.29	2215320.42	данные отсутствуют	данные отсутствуют
16	303870.29	2215320.42	данные отсутствуют	данные отсутствуют

Государственный регистратор		ФГИС ЕГРН
полное наименование должности	подпись	инициалы, фамилия

М.П.

Выписка из Единого государственного реестра недвижимости об объекте недвижимости
Сведения о частях земельного участка

Земельный участок			
(вид объекта недвижимости)			
Лист № ____ Раздела 4.2	Всего листов раздела 4.2 : ____	Всего разделов: ____	Всего листов выписки: ____
15.04.2022 № 99/2022/460889100			
Кадастровый номер:		23:49:0404008:187	

Номер точки	Координаты, м		Описание закрепления на местности	Средняя квадратическая погрешность определения координат характерных точек границы части земельного участка, м
	X	Y		
1	2	3	4	5
17	303878.43	2215315.25	данные отсутствуют	данные отсутствуют
17	303878.43	2215315.25	данные отсутствуют	данные отсутствуют
18	303879.69	2215314.45	данные отсутствуют	данные отсутствуют
18	303879.69	2215314.45	данные отсутствуют	данные отсутствуют
19	303871.64	2215322.54	данные отсутствуют	данные отсутствуют
20	303881.09	2215316.6	данные отсутствуют	данные отсутствуют
21	303890.67	2215331.77	данные отсутствуют	данные отсутствуют
22	303881.24	2215337.73	данные отсутствуют	данные отсутствуют
23	303878.63	2215315.16	данные отсутствуют	данные отсутствуют
24	303889.01	2215335.66	данные отсутствуют	данные отсутствуют
25	303876.49	2215341.81	данные отсутствуют	данные отсутствуют
26	303878.37	2215315.29	данные отсутствуют	данные отсутствуют
27	303884.44	2215324.92	данные отсутствуют	данные отсутствуют
28	303906.08	2215339.26	данные отсутствуют	данные отсутствуют
29	303885.71	2215350.96	данные отсутствуют	данные отсутствуют
30	303879.87	2215347.09	данные отсутствуют	данные отсутствуют
31	303874.89	2215339.31	данные отсутствуют	данные отсутствуют

Государственный регистратор		ФГИС ЕГРН
полное наименование должности	подпись	инициалы, фамилия

М.П.

Выписка из Единого государственного реестра недвижимости об объекте недвижимости
Сведения о частях земельного участка

Земельный участок			
<small>(вид объекта недвижимости)</small>			
Лист № __ Раздела 4.2	Всего листов раздела 4.2 : __	Всего разделов: __	Всего листов выписки: __
15.04.2022 № 99/2022/460889100			
Кадастровый номер:		23:49:0404008:187	

Номер точки	Координаты, м		Описание закрепления на местности	Средняя квадратическая погрешность определения координат характерных точек границы части земельного участка, м
	X	Y		
1	2	3	4	5
32	303880.28	2215331.19	данные отсутствуют	данные отсутствуют
33	303881.91	2215328.74	данные отсутствуют	данные отсутствуют
34	303867.73	2215292.75	данные отсутствуют	данные отсутствуют
35	303886.41	2215324.63	данные отсутствуют	данные отсутствуют
36	303881.22	2215327.67	данные отсутствуют	данные отсутствуют
37	303891.54	2215301.23	данные отсутствуют	данные отсутствуют
38	303890.35	2215308.65	данные отсутствуют	данные отсутствуют
39	303882.37	2215329.47	данные отсутствуют	данные отсутствуют
40	303882.05	2215330.31	данные отсутствуют	данные отсутствуют
41	303879.84	2215347.04	данные отсутствуют	данные отсутствуют
42	303882.17	2215329.99	данные отсутствуют	данные отсутствуют
43	303887.47	2215338.28	данные отсутствуют	данные отсутствуют
44	303886.46	2215340.01	данные отсутствуют	данные отсутствуют
45	303876.04	2215333.89	данные отсутствуют	данные отсутствуют
46	303877.94	2215332.68	данные отсутствуют	данные отсутствуют
47	303873.26	2215321.28	данные отсутствуют	данные отсутствуют
48	303873.65	2215326.52	данные отсутствуют	данные отсутствуют

Государственный регистратор		ФГИС ЕГРН
полное наименование должности	подпись	инициалы, фамилия

М.П.

Выписка из Единого государственного реестра недвижимости об объекте недвижимости
Сведения о частях земельного участка

Земельный участок			
<small>(вид объекта недвижимости)</small>			
Лист № __ Раздела 4.2	Всего листов раздела 4.2 : __	Всего разделов: __	Всего листов выписки: __
15.04.2022 № 99/2022/460889100			
Кадастровый номер:		23:49:0404008:187	

Номер точки	Координаты, м		Описание закрепления на местности	Средняя квадратическая погрешность определения координат характерных точек границы части земельного участка, м
	X	Y		
1	2	3	4	5
49	303871.66	2215326.6	данные отсутствуют	данные отсутствуют
50	303871.27	2215321.43	данные отсутствуют	данные отсутствуют

Государственный регистратор		ФГИС ЕГРН
полное наименование должности	подпись	инициалы, фамилия

М.П.

Выписка из Единого государственного реестра недвижимости об объекте недвижимости
Сведения о частях земельного участка

Земельный участок				
(вид объекта недвижимости)				
Лист № __ Раздела 4.2		Всего листов раздела 4.2 : __		Всего разделов: __
Всего листов выписки: __				
15.04.2022 № 99/2022/460889100				
Кадастровый номер:			23:49:0404008:187	
Сведения о характерных точках границы части (частей) земельного участка				
Учетный номер части: 3				
Система координат: МСК-73				
Зона №				
Номер точки	Координаты, м		Описание закрепления на местности	Средняя квадратическая погрешность определения координат характерных точек границы части земельного участка, м
	X	Y		
1	2	3	4	5
1	303865.66	2215291.14	данные отсутствуют	данные отсутствуют
1	303865.66	2215291.14	данные отсутствуют	данные отсутствуют
2	303873.57	2215297.28	данные отсутствуют	данные отсутствуют
3	303886.67	2215292.38	данные отсутствуют	данные отсутствуют
5	303905.56	2215339.56	данные отсутствуют	данные отсутствуют
6	303895.79	2215345.18	данные отсутствуют	данные отсутствуют
7	303888.65	2215349.27	данные отсутствуют	данные отсутствуют
9	303872.77	2215335.99	данные отсутствуют	данные отсутствуют
9	303872.77	2215335.99	данные отсутствуют	данные отсутствуют
10	303878	2215332.64	данные отсутствуют	данные отсутствуют
10	303878	2215332.64	данные отсутствуют	данные отсутствуют
10	303878	2215332.64	данные отсутствуют	данные отсутствуют
11	303882.55	2215329.75	данные отсутствуют	данные отсутствуют
11	303882.55	2215329.75	данные отсутствуют	данные отсутствуют
11	303882.55	2215329.75	данные отсутствуют	данные отсутствуют
12	303878.52	2215323.43	данные отсутствуют	данные отсутствуют
Государственный регистратор			ФГИС ЕГРН	
полное наименование должности			подпись	
			инициалы, фамилия	

М.П.

Выписка из Единого государственного реестра недвижимости об объекте недвижимости
Сведения о частях земельного участка

Земельный участок			
<small>(вид объекта недвижимости)</small>			
Лист № __ Раздела 4.2	Всего листов раздела 4.2 : __	Всего разделов: __	Всего листов выписки: __
15.04.2022 № 99/2022/460889100			
Кадастровый номер:		23:49:0404008:187	

Номер точки	Координаты, м		Описание закрепления на местности	Средняя квадратическая погрешность определения координат характерных точек границы части земельного участка, м
	X	Y		
1	2	3	4	5
12	303878.52	2215323.43	данные отсутствуют	данные отсутствуют
12	303878.52	2215323.43	данные отсутствуют	данные отсутствуют
12	303878.52	2215323.43	данные отсутствуют	данные отсутствуют
13	303874	2215326.3	данные отсутствуют	данные отсутствуют
13	303874	2215326.3	данные отсутствуют	данные отсутствуют
13	303874	2215326.3	данные отсутствуют	данные отсутствуют
13	303874	2215326.3	данные отсутствуют	данные отсутствуют
14	303872.2	2215327.45	данные отсутствуют	данные отсутствуют
14	303872.2	2215327.45	данные отсутствуют	данные отсутствуют
14	303872.2	2215327.45	данные отсутствуют	данные отсутствуют
14	303872.2	2215327.45	данные отсутствуют	данные отсутствуют
15	303868.46	2215321.6	данные отсутствуют	данные отсутствуют
15	303868.46	2215321.6	данные отсутствуют	данные отсутствуют
15	303868.46	2215321.6	данные отсутствуют	данные отсутствуют
16	303870.29	2215320.42	данные отсутствуют	данные отсутствуют
16	303870.29	2215320.42	данные отсутствуют	данные отсутствуют
16	303870.29	2215320.42	данные отсутствуют	данные отсутствуют

Государственный регистратор		ФГИС ЕГРН
полное наименование должности	подпись	инициалы, фамилия

М.П.

Выписка из Единого государственного реестра недвижимости об объекте недвижимости
Сведения о частях земельного участка

Земельный участок			
(вид объекта недвижимости)			
Лист № ___ Раздела 4.2	Всего листов раздела 4.2 : ___	Всего разделов: ___	Всего листов выписки: ___
15.04.2022 № 99/2022/460889100			
Кадастровый номер:		23:49:0404008:187	

Номер точки	Координаты, м		Описание закрепления на местности	Средняя квадратическая погрешность определения координат характерных точек границы части земельного участка, м
	X	Y		
1	2	3	4	5
17	303878.43	2215315.25	данные отсутствуют	данные отсутствуют
17	303878.43	2215315.25	данные отсутствуют	данные отсутствуют
18	303879.69	2215314.45	данные отсутствуют	данные отсутствуют
18	303879.69	2215314.45	данные отсутствуют	данные отсутствуют
19	303871.64	2215322.54	данные отсутствуют	данные отсутствуют
20	303881.09	2215316.6	данные отсутствуют	данные отсутствуют
21	303890.67	2215331.77	данные отсутствуют	данные отсутствуют
22	303881.24	2215337.73	данные отсутствуют	данные отсутствуют
23	303878.63	2215315.16	данные отсутствуют	данные отсутствуют
24	303889.01	2215335.66	данные отсутствуют	данные отсутствуют
25	303876.49	2215341.81	данные отсутствуют	данные отсутствуют
26	303878.37	2215315.29	данные отсутствуют	данные отсутствуют
27	303884.44	2215324.92	данные отсутствуют	данные отсутствуют
28	303906.08	2215339.26	данные отсутствуют	данные отсутствуют
29	303885.71	2215350.96	данные отсутствуют	данные отсутствуют
30	303879.87	2215347.09	данные отсутствуют	данные отсутствуют
31	303874.89	2215339.31	данные отсутствуют	данные отсутствуют
Государственный регистратор				ФГИС ЕГРН
полное наименование должности			подпись	инициалы, фамилия

М.П.

Выписка из Единого государственного реестра недвижимости об объекте недвижимости
Сведения о частях земельного участка

Земельный участок			
(вид объекта недвижимости)			
Лист № ____ Раздела 4.2	Всего листов раздела 4.2 : ____	Всего разделов: ____	Всего листов выписки: ____
15.04.2022 № 99/2022/460889100			
Кадастровый номер:		23:49:0404008:187	

Номер точки	Координаты, м		Описание закрепления на местности	Средняя квадратическая погрешность определения координат характерных точек границы части земельного участка, м
	X	Y		
1	2	3	4	5
32	303880.28	2215331.19	данные отсутствуют	данные отсутствуют
33	303881.91	2215328.74	данные отсутствуют	данные отсутствуют
34	303867.73	2215292.75	данные отсутствуют	данные отсутствуют
35	303886.41	2215324.63	данные отсутствуют	данные отсутствуют
36	303881.22	2215327.67	данные отсутствуют	данные отсутствуют
37	303891.54	2215301.23	данные отсутствуют	данные отсутствуют
38	303890.35	2215308.65	данные отсутствуют	данные отсутствуют
39	303882.37	2215329.47	данные отсутствуют	данные отсутствуют
40	303882.05	2215330.31	данные отсутствуют	данные отсутствуют
41	303879.84	2215347.04	данные отсутствуют	данные отсутствуют
42	303882.17	2215329.99	данные отсутствуют	данные отсутствуют
43	303887.47	2215338.28	данные отсутствуют	данные отсутствуют
44	303886.46	2215340.01	данные отсутствуют	данные отсутствуют
45	303876.04	2215333.89	данные отсутствуют	данные отсутствуют
46	303877.94	2215332.68	данные отсутствуют	данные отсутствуют
47	303873.26	2215321.28	данные отсутствуют	данные отсутствуют
48	303873.65	2215326.52	данные отсутствуют	данные отсутствуют

Государственный регистратор		ФГИС ЕГРН
полное наименование должности	подпись	инициалы, фамилия

М.П.

Выписка из Единого государственного реестра недвижимости об объекте недвижимости
Сведения о частях земельного участка

Земельный участок			
<small>(вид объекта недвижимости)</small>			
Лист № ___ Раздела 4.2	Всего листов раздела 4.2 : ___	Всего разделов: ___	Всего листов выписки: ___
15.04.2022 № 99/2022/460889100			
Кадастровый номер:		23:49:0404008:187	

Номер точки	Координаты, м		Описание закрепления на местности	Средняя квадратическая погрешность определения координат характерных точек границы части земельного участка, м
	X	Y		
1	2	3	4	5
49	303871.66	2215326.6	данные отсутствуют	данные отсутствуют
50	303871.27	2215321.43	данные отсутствуют	данные отсутствуют

Государственный регистратор		ФГИС ЕГРН
полное наименование должности	подпись	инициалы, фамилия

М.П.

Выписка из Единого государственного реестра недвижимости об объекте недвижимости
Сведения о частях земельного участка

Земельный участок				
<small>(вид объекта недвижимости)</small>				
Лист № __ Раздела 4.2		Всего листов раздела 4.2 : __		Всего разделов: __
Всего листов выписки: __				
15.04.2022 № 99/2022/460889100				
Кадастровый номер:			23:49:0404008:187	
Сведения о характерных точках границы части (частей) земельного участка				
Учетный номер части: 4				
Система координат: Зона №				
Номер точки	Координаты, м		Описание закрепления на местности	Средняя квадратическая погрешность определения координат характерных точек границы части земельного участка, м
	X	Y		
1	2	3	4	5
1	303865.66	2215291.14	данные отсутствуют	данные отсутствуют
1	303865.66	2215291.14	данные отсутствуют	данные отсутствуют
2	303873.57	2215297.28	данные отсутствуют	данные отсутствуют
3	303886.67	2215292.38	данные отсутствуют	данные отсутствуют
5	303905.56	2215339.56	данные отсутствуют	данные отсутствуют
6	303895.79	2215345.18	данные отсутствуют	данные отсутствуют
7	303888.65	2215349.27	данные отсутствуют	данные отсутствуют
9	303872.77	2215335.99	данные отсутствуют	данные отсутствуют
9	303872.77	2215335.99	данные отсутствуют	данные отсутствуют
10	303878	2215332.64	данные отсутствуют	данные отсутствуют
10	303878	2215332.64	данные отсутствуют	данные отсутствуют
10	303878	2215332.64	данные отсутствуют	данные отсутствуют
11	303882.55	2215329.75	данные отсутствуют	данные отсутствуют
11	303882.55	2215329.75	данные отсутствуют	данные отсутствуют
11	303882.55	2215329.75	данные отсутствуют	данные отсутствуют
12	303878.52	2215323.43	данные отсутствуют	данные отсутствуют
Государственный регистратор			ФГИС ЕГРН	
полное наименование должности			подпись	
			инициалы, фамилия	

М.П.

Выписка из Единого государственного реестра недвижимости об объекте недвижимости
Сведения о частях земельного участка

Земельный участок			
<small>(вид объекта недвижимости)</small>			
Лист № ___ Раздела 4.2	Всего листов раздела 4.2 : ___	Всего разделов: ___	Всего листов выписки: ___
15.04.2022 № 99/2022/460889100			
Кадастровый номер:		23:49:0404008:187	

Номер точки	Координаты, м		Описание закрепления на местности	Средняя квадратическая погрешность определения координат характерных точек границы части земельного участка, м
	X	Y		
1	2	3	4	5
12	303878.52	2215323.43	данные отсутствуют	данные отсутствуют
12	303878.52	2215323.43	данные отсутствуют	данные отсутствуют
12	303878.52	2215323.43	данные отсутствуют	данные отсутствуют
13	303874	2215326.3	данные отсутствуют	данные отсутствуют
13	303874	2215326.3	данные отсутствуют	данные отсутствуют
13	303874	2215326.3	данные отсутствуют	данные отсутствуют
13	303874	2215326.3	данные отсутствуют	данные отсутствуют
14	303872.2	2215327.45	данные отсутствуют	данные отсутствуют
14	303872.2	2215327.45	данные отсутствуют	данные отсутствуют
14	303872.2	2215327.45	данные отсутствуют	данные отсутствуют
14	303872.2	2215327.45	данные отсутствуют	данные отсутствуют
15	303868.46	2215321.6	данные отсутствуют	данные отсутствуют
15	303868.46	2215321.6	данные отсутствуют	данные отсутствуют
15	303868.46	2215321.6	данные отсутствуют	данные отсутствуют
16	303870.29	2215320.42	данные отсутствуют	данные отсутствуют
16	303870.29	2215320.42	данные отсутствуют	данные отсутствуют
16	303870.29	2215320.42	данные отсутствуют	данные отсутствуют

Государственный регистратор		ФГИС ЕГРН
полное наименование должности	подпись	инициалы, фамилия

М.П.

Выписка из Единого государственного реестра недвижимости об объекте недвижимости
Сведения о частях земельного участка

Земельный участок			
(вид объекта недвижимости)			
Лист № __ Раздела 4.2	Всего листов раздела 4.2 : __	Всего разделов: __	Всего листов выписки: __
15.04.2022 № 99/2022/460889100			
Кадастровый номер:		23:49:0404008:187	

Номер точки	Координаты, м		Описание закрепления на местности	Средняя квадратическая погрешность определения координат характерных точек границы части земельного участка, м
	X	Y		
1	2	3	4	5
17	303878.43	2215315.25	данные отсутствуют	данные отсутствуют
17	303878.43	2215315.25	данные отсутствуют	данные отсутствуют
18	303879.69	2215314.45	данные отсутствуют	данные отсутствуют
18	303879.69	2215314.45	данные отсутствуют	данные отсутствуют
19	303871.64	2215322.54	данные отсутствуют	данные отсутствуют
20	303881.09	2215316.6	данные отсутствуют	данные отсутствуют
21	303890.67	2215331.77	данные отсутствуют	данные отсутствуют
22	303881.24	2215337.73	данные отсутствуют	данные отсутствуют
23	303878.63	2215315.16	данные отсутствуют	данные отсутствуют
24	303889.01	2215335.66	данные отсутствуют	данные отсутствуют
25	303876.49	2215341.81	данные отсутствуют	данные отсутствуют
26	303878.37	2215315.29	данные отсутствуют	данные отсутствуют
27	303884.44	2215324.92	данные отсутствуют	данные отсутствуют
28	303906.08	2215339.26	данные отсутствуют	данные отсутствуют
29	303885.71	2215350.96	данные отсутствуют	данные отсутствуют
30	303879.87	2215347.09	данные отсутствуют	данные отсутствуют
31	303874.89	2215339.31	данные отсутствуют	данные отсутствуют

Государственный регистратор		ФГИС ЕГРН
полное наименование должности	подпись	инициалы, фамилия

М.П.

Выписка из Единого государственного реестра недвижимости об объекте недвижимости
Сведения о частях земельного участка

Земельный участок			
(вид объекта недвижимости)			
Лист № __ Раздела 4.2	Всего листов раздела 4.2 : __	Всего разделов: __	Всего листов выписки: __
15.04.2022 № 99/2022/460889100			
Кадастровый номер:		23:49:0404008:187	

Номер точки	Координаты, м		Описание закрепления на местности	Средняя квадратическая погрешность определения координат характерных точек границы части земельного участка, м
	X	Y		
1	2	3	4	5
32	303880.28	2215331.19	данные отсутствуют	данные отсутствуют
33	303881.91	2215328.74	данные отсутствуют	данные отсутствуют
34	303867.73	2215292.75	данные отсутствуют	данные отсутствуют
35	303886.41	2215324.63	данные отсутствуют	данные отсутствуют
36	303881.22	2215327.67	данные отсутствуют	данные отсутствуют
37	303891.54	2215301.23	данные отсутствуют	данные отсутствуют
38	303890.35	2215308.65	данные отсутствуют	данные отсутствуют
39	303882.37	2215329.47	данные отсутствуют	данные отсутствуют
40	303882.05	2215330.31	данные отсутствуют	данные отсутствуют
41	303879.84	2215347.04	данные отсутствуют	данные отсутствуют
42	303882.17	2215329.99	данные отсутствуют	данные отсутствуют
43	303887.47	2215338.28	данные отсутствуют	данные отсутствуют
44	303886.46	2215340.01	данные отсутствуют	данные отсутствуют
45	303876.04	2215333.89	данные отсутствуют	данные отсутствуют
46	303877.94	2215332.68	данные отсутствуют	данные отсутствуют
47	303873.26	2215321.28	данные отсутствуют	данные отсутствуют
48	303873.65	2215326.52	данные отсутствуют	данные отсутствуют

Государственный регистратор		ФГИС ЕГРН
полное наименование должности	подпись	инициалы, фамилия

М.П.

Выписка из Единого государственного реестра недвижимости об объекте недвижимости
Сведения о частях земельного участка

Земельный участок			
<small>(вид объекта недвижимости)</small>			
Лист № ___ Раздела 4.2	Всего листов раздела 4.2 : ___	Всего разделов: ___	Всего листов выписки: ___
15.04.2022 № 99/2022/460889100			
Кадастровый номер:		23:49:0404008:187	

Номер точки	Координаты, м		Описание закрепления на местности	Средняя квадратическая погрешность определения координат характерных точек границы части земельного участка, м
	X	Y		
1	2	3	4	5
49	303871.66	2215326.6	данные отсутствуют	данные отсутствуют
50	303871.27	2215321.43	данные отсутствуют	данные отсутствуют

Государственный регистратор		ФГИС ЕГРН
полное наименование должности	подпись	инициалы, фамилия

М.П.

Выписка из Единого государственного реестра недвижимости об объекте недвижимости
Сведения о частях земельного участка

Земельный участок				
<small>(вид объекта недвижимости)</small>				
Лист № ___ Раздела 4.2		Всего листов раздела 4.2 : ___		Всего разделов: ___
Всего листов выписки: ___				
15.04.2022 № 99/2022/460889100				
Кадастровый номер:			23:49:0404008:187	
Сведения о характерных точках границы части (частей) земельного участка				
Учетный номер части: 5				
Система координат: МСК-73				
Зона №				
Номер точки	Координаты, м		Описание закрепления на местности	Средняя квадратическая погрешность определения координат характерных точек границы части земельного участка, м
	X	Y		
1	2	3	4	5
1	303865.66	2215291.14	данные отсутствуют	данные отсутствуют
1	303865.66	2215291.14	данные отсутствуют	данные отсутствуют
2	303873.57	2215297.28	данные отсутствуют	данные отсутствуют
3	303886.67	2215292.38	данные отсутствуют	данные отсутствуют
5	303905.56	2215339.56	данные отсутствуют	данные отсутствуют
6	303895.79	2215345.18	данные отсутствуют	данные отсутствуют
7	303888.65	2215349.27	данные отсутствуют	данные отсутствуют
9	303872.77	2215335.99	данные отсутствуют	данные отсутствуют
9	303872.77	2215335.99	данные отсутствуют	данные отсутствуют
10	303878	2215332.64	данные отсутствуют	данные отсутствуют
10	303878	2215332.64	данные отсутствуют	данные отсутствуют
10	303878	2215332.64	данные отсутствуют	данные отсутствуют
11	303882.55	2215329.75	данные отсутствуют	данные отсутствуют
11	303882.55	2215329.75	данные отсутствуют	данные отсутствуют
11	303882.55	2215329.75	данные отсутствуют	данные отсутствуют
12	303878.52	2215323.43	данные отсутствуют	данные отсутствуют
Государственный регистратор			ФГИС ЕГРН	
полное наименование должности			подпись	
			инициалы, фамилия	

М.П.

Выписка из Единого государственного реестра недвижимости об объекте недвижимости
Сведения о частях земельного участка

Земельный участок			
<small>(вид объекта недвижимости)</small>			
Лист № ___ Раздела 4.2	Всего листов раздела 4.2 : ___	Всего разделов: ___	Всего листов выписки: ___
15.04.2022 № 99/2022/460889100			
Кадастровый номер:		23:49:0404008:187	

Номер точки	Координаты, м		Описание закрепления на местности	Средняя квадратическая погрешность определения координат характерных точек границы части земельного участка, м
	X	Y		
1	2	3	4	5
12	303878.52	2215323.43	данные отсутствуют	данные отсутствуют
12	303878.52	2215323.43	данные отсутствуют	данные отсутствуют
12	303878.52	2215323.43	данные отсутствуют	данные отсутствуют
13	303874	2215326.3	данные отсутствуют	данные отсутствуют
13	303874	2215326.3	данные отсутствуют	данные отсутствуют
13	303874	2215326.3	данные отсутствуют	данные отсутствуют
13	303874	2215326.3	данные отсутствуют	данные отсутствуют
14	303872.2	2215327.45	данные отсутствуют	данные отсутствуют
14	303872.2	2215327.45	данные отсутствуют	данные отсутствуют
14	303872.2	2215327.45	данные отсутствуют	данные отсутствуют
14	303872.2	2215327.45	данные отсутствуют	данные отсутствуют
15	303868.46	2215321.6	данные отсутствуют	данные отсутствуют
15	303868.46	2215321.6	данные отсутствуют	данные отсутствуют
15	303868.46	2215321.6	данные отсутствуют	данные отсутствуют
16	303870.29	2215320.42	данные отсутствуют	данные отсутствуют
16	303870.29	2215320.42	данные отсутствуют	данные отсутствуют
16	303870.29	2215320.42	данные отсутствуют	данные отсутствуют

Государственный регистратор		ФГИС ЕГРН
полное наименование должности	подпись	инициалы, фамилия

М.П.

Выписка из Единого государственного реестра недвижимости об объекте недвижимости
Сведения о частях земельного участка

Земельный участок			
(вид объекта недвижимости)			
Лист № ___ Раздела 4.2	Всего листов раздела 4.2 : ___	Всего разделов: ___	Всего листов выписки: ___
15.04.2022 № 99/2022/460889100			
Кадастровый номер:		23:49:0404008:187	

Номер точки	Координаты, м		Описание закрепления на местности	Средняя квадратическая погрешность определения координат характерных точек границы части земельного участка, м
	X	Y		
1	2	3	4	5
17	303878.43	2215315.25	данные отсутствуют	данные отсутствуют
17	303878.43	2215315.25	данные отсутствуют	данные отсутствуют
18	303879.69	2215314.45	данные отсутствуют	данные отсутствуют
18	303879.69	2215314.45	данные отсутствуют	данные отсутствуют
19	303871.64	2215322.54	данные отсутствуют	данные отсутствуют
20	303881.09	2215316.6	данные отсутствуют	данные отсутствуют
21	303890.67	2215331.77	данные отсутствуют	данные отсутствуют
22	303881.24	2215337.73	данные отсутствуют	данные отсутствуют
23	303878.63	2215315.16	данные отсутствуют	данные отсутствуют
24	303889.01	2215335.66	данные отсутствуют	данные отсутствуют
25	303876.49	2215341.81	данные отсутствуют	данные отсутствуют
26	303878.37	2215315.29	данные отсутствуют	данные отсутствуют
27	303884.44	2215324.92	данные отсутствуют	данные отсутствуют
28	303906.08	2215339.26	данные отсутствуют	данные отсутствуют
29	303885.71	2215350.96	данные отсутствуют	данные отсутствуют
30	303879.87	2215347.09	данные отсутствуют	данные отсутствуют
31	303874.89	2215339.31	данные отсутствуют	данные отсутствуют

Государственный регистратор		ФГИС ЕГРН
полное наименование должности	подпись	инициалы, фамилия

М.П.

Выписка из Единого государственного реестра недвижимости об объекте недвижимости
Сведения о частях земельного участка

Земельный участок			
<small>(вид объекта недвижимости)</small>			
Лист № ___ Раздела 4.2	Всего листов раздела 4.2 : ___	Всего разделов: ___	Всего листов выписки: ___
15.04.2022 № 99/2022/460889100			
Кадастровый номер:		23:49:0404008:187	

Номер точки	Координаты, м		Описание закрепления на местности	Средняя квадратическая погрешность определения координат характерных точек границы части земельного участка, м
	X	Y		
1	2	3	4	5
32	303880.28	2215331.19	данные отсутствуют	данные отсутствуют
33	303881.91	2215328.74	данные отсутствуют	данные отсутствуют
34	303867.73	2215292.75	данные отсутствуют	данные отсутствуют
35	303886.41	2215324.63	данные отсутствуют	данные отсутствуют
36	303881.22	2215327.67	данные отсутствуют	данные отсутствуют
37	303891.54	2215301.23	данные отсутствуют	данные отсутствуют
38	303890.35	2215308.65	данные отсутствуют	данные отсутствуют
39	303882.37	2215329.47	данные отсутствуют	данные отсутствуют
40	303882.05	2215330.31	данные отсутствуют	данные отсутствуют
41	303879.84	2215347.04	данные отсутствуют	данные отсутствуют
42	303882.17	2215329.99	данные отсутствуют	данные отсутствуют
43	303887.47	2215338.28	данные отсутствуют	данные отсутствуют
44	303886.46	2215340.01	данные отсутствуют	данные отсутствуют
45	303876.04	2215333.89	данные отсутствуют	данные отсутствуют
46	303877.94	2215332.68	данные отсутствуют	данные отсутствуют
47	303873.26	2215321.28	данные отсутствуют	данные отсутствуют
48	303873.65	2215326.52	данные отсутствуют	данные отсутствуют
Государственный регистратор				ФГИС ЕГРН
полное наименование должности			подпись	инициалы, фамилия

М.П.

Выписка из Единого государственного реестра недвижимости об объекте недвижимости
Сведения о частях земельного участка

Земельный участок			
<small>(вид объекта недвижимости)</small>			
Лист № ___ Раздела 4.2	Всего листов раздела 4.2 : ___	Всего разделов: ___	Всего листов выписки: ___
15.04.2022 № 99/2022/460889100			
Кадастровый номер:		23:49:0404008:187	

Номер точки	Координаты, м		Описание закрепления на местности	Средняя квадратическая погрешность определения координат характерных точек границы части земельного участка, м
	X	Y		
1	2	3	4	5
49	303871.66	2215326.6	данные отсутствуют	данные отсутствуют
50	303871.27	2215321.43	данные отсутствуют	данные отсутствуют

Государственный регистратор		ФГИС ЕГРН
полное наименование должности	подпись	инициалы, фамилия

М.П.

Выписка из Единого государственного реестра недвижимости об объекте недвижимости
Сведения о частях земельного участка

Земельный участок				
<small>(вид объекта недвижимости)</small>				
Лист № __ Раздела 4.2		Всего листов раздела 4.2 : __		Всего разделов: __
Всего листов выписки: __				
15.04.2022 № 99/2022/460889100				
Кадастровый номер:			23:49:0404008:187	
Сведения о характерных точках границы части (частей) земельного участка				
Учетный номер части: 6				
Система координат: МСК-73				
Зона №				
Номер точки	Координаты, м		Описание закрепления на местности	Средняя квадратическая погрешность определения координат характерных точек границы части земельного участка, м
	X	Y		
1	2	3	4	5
1	303865.66	2215291.14	данные отсутствуют	данные отсутствуют
1	303865.66	2215291.14	данные отсутствуют	данные отсутствуют
2	303873.57	2215297.28	данные отсутствуют	данные отсутствуют
3	303886.67	2215292.38	данные отсутствуют	данные отсутствуют
5	303905.56	2215339.56	данные отсутствуют	данные отсутствуют
6	303895.79	2215345.18	данные отсутствуют	данные отсутствуют
7	303888.65	2215349.27	данные отсутствуют	данные отсутствуют
9	303872.77	2215335.99	данные отсутствуют	данные отсутствуют
9	303872.77	2215335.99	данные отсутствуют	данные отсутствуют
10	303878	2215332.64	данные отсутствуют	данные отсутствуют
10	303878	2215332.64	данные отсутствуют	данные отсутствуют
10	303878	2215332.64	данные отсутствуют	данные отсутствуют
11	303882.55	2215329.75	данные отсутствуют	данные отсутствуют
11	303882.55	2215329.75	данные отсутствуют	данные отсутствуют
11	303882.55	2215329.75	данные отсутствуют	данные отсутствуют
12	303878.52	2215323.43	данные отсутствуют	данные отсутствуют
Государственный регистратор			ФГИС ЕГРН	
полное наименование должности			подпись	
			инициалы, фамилия	

М.П.

Выписка из Единого государственного реестра недвижимости об объекте недвижимости
Сведения о частях земельного участка

Земельный участок			
<small>(вид объекта недвижимости)</small>			
Лист № ___ Раздела 4.2	Всего листов раздела 4.2 : ___	Всего разделов: ___	Всего листов выписки: ___
15.04.2022 № 99/2022/460889100			
Кадастровый номер:		23:49:0404008:187	

Номер точки	Координаты, м		Описание закрепления на местности	Средняя квадратическая погрешность определения координат характерных точек границы части земельного участка, м
	X	Y		
1	2	3	4	5
12	303878.52	2215323.43	данные отсутствуют	данные отсутствуют
12	303878.52	2215323.43	данные отсутствуют	данные отсутствуют
12	303878.52	2215323.43	данные отсутствуют	данные отсутствуют
13	303874	2215326.3	данные отсутствуют	данные отсутствуют
13	303874	2215326.3	данные отсутствуют	данные отсутствуют
13	303874	2215326.3	данные отсутствуют	данные отсутствуют
13	303874	2215326.3	данные отсутствуют	данные отсутствуют
14	303872.2	2215327.45	данные отсутствуют	данные отсутствуют
14	303872.2	2215327.45	данные отсутствуют	данные отсутствуют
14	303872.2	2215327.45	данные отсутствуют	данные отсутствуют
14	303872.2	2215327.45	данные отсутствуют	данные отсутствуют
15	303868.46	2215321.6	данные отсутствуют	данные отсутствуют
15	303868.46	2215321.6	данные отсутствуют	данные отсутствуют
15	303868.46	2215321.6	данные отсутствуют	данные отсутствуют
16	303870.29	2215320.42	данные отсутствуют	данные отсутствуют
16	303870.29	2215320.42	данные отсутствуют	данные отсутствуют
16	303870.29	2215320.42	данные отсутствуют	данные отсутствуют

Государственный регистратор		ФГИС ЕГРН
полное наименование должности	подпись	инициалы, фамилия

М.П.

Выписка из Единого государственного реестра недвижимости об объекте недвижимости
Сведения о частях земельного участка

Земельный участок			
(вид объекта недвижимости)			
Лист № ___ Раздела 4.2	Всего листов раздела 4.2 : ___	Всего разделов: ___	Всего листов выписки: ___
15.04.2022 № 99/2022/460889100			
Кадастровый номер:		23:49:0404008:187	

Номер точки	Координаты, м		Описание закрепления на местности	Средняя квадратическая погрешность определения координат характерных точек границы части земельного участка, м
	X	Y		
1	2	3	4	5
17	303878.43	2215315.25	данные отсутствуют	данные отсутствуют
17	303878.43	2215315.25	данные отсутствуют	данные отсутствуют
18	303879.69	2215314.45	данные отсутствуют	данные отсутствуют
18	303879.69	2215314.45	данные отсутствуют	данные отсутствуют
19	303871.64	2215322.54	данные отсутствуют	данные отсутствуют
20	303881.09	2215316.6	данные отсутствуют	данные отсутствуют
21	303890.67	2215331.77	данные отсутствуют	данные отсутствуют
22	303881.24	2215337.73	данные отсутствуют	данные отсутствуют
23	303878.63	2215315.16	данные отсутствуют	данные отсутствуют
24	303889.01	2215335.66	данные отсутствуют	данные отсутствуют
25	303876.49	2215341.81	данные отсутствуют	данные отсутствуют
26	303878.37	2215315.29	данные отсутствуют	данные отсутствуют
27	303884.44	2215324.92	данные отсутствуют	данные отсутствуют
28	303906.08	2215339.26	данные отсутствуют	данные отсутствуют
29	303885.71	2215350.96	данные отсутствуют	данные отсутствуют
30	303879.87	2215347.09	данные отсутствуют	данные отсутствуют
31	303874.89	2215339.31	данные отсутствуют	данные отсутствуют
Государственный регистратор				ФГИС ЕГРН
полное наименование должности			подпись	инициалы, фамилия

М.П.

Выписка из Единого государственного реестра недвижимости об объекте недвижимости
Сведения о частях земельного участка

Земельный участок			
(вид объекта недвижимости)			
Лист № ____ Раздела 4.2	Всего листов раздела 4.2 : ____	Всего разделов: ____	Всего листов выписки: ____
15.04.2022 № 99/2022/460889100			
Кадастровый номер:		23:49:0404008:187	

Номер точки	Координаты, м		Описание закрепления на местности	Средняя квадратическая погрешность определения координат характерных точек границы части земельного участка, м
	X	Y		
1	2	3	4	5
32	303880.28	2215331.19	данные отсутствуют	данные отсутствуют
33	303881.91	2215328.74	данные отсутствуют	данные отсутствуют
34	303867.73	2215292.75	данные отсутствуют	данные отсутствуют
35	303886.41	2215324.63	данные отсутствуют	данные отсутствуют
36	303881.22	2215327.67	данные отсутствуют	данные отсутствуют
37	303891.54	2215301.23	данные отсутствуют	данные отсутствуют
38	303890.35	2215308.65	данные отсутствуют	данные отсутствуют
39	303882.37	2215329.47	данные отсутствуют	данные отсутствуют
40	303882.05	2215330.31	данные отсутствуют	данные отсутствуют
41	303879.84	2215347.04	данные отсутствуют	данные отсутствуют
42	303882.17	2215329.99	данные отсутствуют	данные отсутствуют
43	303887.47	2215338.28	данные отсутствуют	данные отсутствуют
44	303886.46	2215340.01	данные отсутствуют	данные отсутствуют
45	303876.04	2215333.89	данные отсутствуют	данные отсутствуют
46	303877.94	2215332.68	данные отсутствуют	данные отсутствуют
47	303873.26	2215321.28	данные отсутствуют	данные отсутствуют
48	303873.65	2215326.52	данные отсутствуют	данные отсутствуют

Государственный регистратор		ФГИС ЕГРН
полное наименование должности	подпись	инициалы, фамилия

М.П.

Выписка из Единого государственного реестра недвижимости об объекте недвижимости
Сведения о частях земельного участка

Земельный участок			
<small>(вид объекта недвижимости)</small>			
Лист № ___ Раздела 4.2	Всего листов раздела 4.2 : ___	Всего разделов: ___	Всего листов выписки: ___
15.04.2022 № 99/2022/460889100			
Кадастровый номер:		23:49:0404008:187	

Номер точки	Координаты, м		Описание закрепления на местности	Средняя квадратическая погрешность определения координат характерных точек границы части земельного участка, м
	X	Y		
1	2	3	4	5
49	303871.66	2215326.6	данные отсутствуют	данные отсутствуют
50	303871.27	2215321.43	данные отсутствуют	данные отсутствуют

Государственный регистратор		ФГИС ЕГРН
полное наименование должности	подпись	инициалы, фамилия

М.П.

Выписка из Единого государственного реестра недвижимости об объекте недвижимости
Сведения о частях земельного участка

Земельный участок				
(вид объекта недвижимости)				
Лист № __ Раздела 4.2		Всего листов раздела 4.2 : __		Всего разделов: __
Всего листов выписки: __				
15.04.2022 № 99/2022/460889100				
Кадастровый номер:			23:49:0404008:187	
Сведения о характерных точках границы части (частей) земельного участка				
Учетный номер части: 7				
Система координат: МСК-73				
Зона №				
Номер точки	Координаты, м		Описание закрепления на местности	Средняя квадратическая погрешность определения координат характерных точек границы части земельного участка, м
	X	Y		
1	2	3	4	5
1	303865.66	2215291.14	данные отсутствуют	данные отсутствуют
1	303865.66	2215291.14	данные отсутствуют	данные отсутствуют
2	303873.57	2215297.28	данные отсутствуют	данные отсутствуют
3	303886.67	2215292.38	данные отсутствуют	данные отсутствуют
5	303905.56	2215339.56	данные отсутствуют	данные отсутствуют
6	303895.79	2215345.18	данные отсутствуют	данные отсутствуют
7	303888.65	2215349.27	данные отсутствуют	данные отсутствуют
9	303872.77	2215335.99	данные отсутствуют	данные отсутствуют
9	303872.77	2215335.99	данные отсутствуют	данные отсутствуют
10	303878	2215332.64	данные отсутствуют	данные отсутствуют
10	303878	2215332.64	данные отсутствуют	данные отсутствуют
10	303878	2215332.64	данные отсутствуют	данные отсутствуют
11	303882.55	2215329.75	данные отсутствуют	данные отсутствуют
11	303882.55	2215329.75	данные отсутствуют	данные отсутствуют
11	303882.55	2215329.75	данные отсутствуют	данные отсутствуют
12	303878.52	2215323.43	данные отсутствуют	данные отсутствуют
Государственный регистратор			ФГИС ЕГРН	
полное наименование должности			подпись	
			инициалы, фамилия	

М.П.

Выписка из Единого государственного реестра недвижимости об объекте недвижимости
Сведения о частях земельного участка

Земельный участок			
<small>(вид объекта недвижимости)</small>			
Лист № ___ Раздела 4.2	Всего листов раздела 4.2 : ___	Всего разделов: ___	Всего листов выписки: ___
15.04.2022 № 99/2022/460889100			
Кадастровый номер:		23:49:0404008:187	

Номер точки	Координаты, м		Описание закрепления на местности	Средняя квадратическая погрешность определения координат характерных точек границы части земельного участка, м
	X	Y		
1	2	3	4	5
12	303878.52	2215323.43	данные отсутствуют	данные отсутствуют
12	303878.52	2215323.43	данные отсутствуют	данные отсутствуют
12	303878.52	2215323.43	данные отсутствуют	данные отсутствуют
13	303874	2215326.3	данные отсутствуют	данные отсутствуют
13	303874	2215326.3	данные отсутствуют	данные отсутствуют
13	303874	2215326.3	данные отсутствуют	данные отсутствуют
13	303874	2215326.3	данные отсутствуют	данные отсутствуют
14	303872.2	2215327.45	данные отсутствуют	данные отсутствуют
14	303872.2	2215327.45	данные отсутствуют	данные отсутствуют
14	303872.2	2215327.45	данные отсутствуют	данные отсутствуют
14	303872.2	2215327.45	данные отсутствуют	данные отсутствуют
15	303868.46	2215321.6	данные отсутствуют	данные отсутствуют
15	303868.46	2215321.6	данные отсутствуют	данные отсутствуют
15	303868.46	2215321.6	данные отсутствуют	данные отсутствуют
16	303870.29	2215320.42	данные отсутствуют	данные отсутствуют
16	303870.29	2215320.42	данные отсутствуют	данные отсутствуют
16	303870.29	2215320.42	данные отсутствуют	данные отсутствуют

Государственный регистратор		ФГИС ЕГРН
полное наименование должности	подпись	инициалы, фамилия

М.П.

Выписка из Единого государственного реестра недвижимости об объекте недвижимости
Сведения о частях земельного участка

Земельный участок			
(вид объекта недвижимости)			
Лист № __ Раздела 4.2	Всего листов раздела 4.2 : __	Всего разделов: __	Всего листов выписки: __
15.04.2022 № 99/2022/460889100			
Кадастровый номер:		23:49:0404008:187	

Номер точки	Координаты, м		Описание закрепления на местности	Средняя квадратическая погрешность определения координат характерных точек границы части земельного участка, м
	X	Y		
1	2	3	4	5
17	303878.43	2215315.25	данные отсутствуют	данные отсутствуют
17	303878.43	2215315.25	данные отсутствуют	данные отсутствуют
18	303879.69	2215314.45	данные отсутствуют	данные отсутствуют
18	303879.69	2215314.45	данные отсутствуют	данные отсутствуют
19	303871.64	2215322.54	данные отсутствуют	данные отсутствуют
20	303881.09	2215316.6	данные отсутствуют	данные отсутствуют
21	303890.67	2215331.77	данные отсутствуют	данные отсутствуют
22	303881.24	2215337.73	данные отсутствуют	данные отсутствуют
23	303878.63	2215315.16	данные отсутствуют	данные отсутствуют
24	303889.01	2215335.66	данные отсутствуют	данные отсутствуют
25	303876.49	2215341.81	данные отсутствуют	данные отсутствуют
26	303878.37	2215315.29	данные отсутствуют	данные отсутствуют
27	303884.44	2215324.92	данные отсутствуют	данные отсутствуют
28	303906.08	2215339.26	данные отсутствуют	данные отсутствуют
29	303885.71	2215350.96	данные отсутствуют	данные отсутствуют
30	303879.87	2215347.09	данные отсутствуют	данные отсутствуют
31	303874.89	2215339.31	данные отсутствуют	данные отсутствуют

Государственный регистратор		ФГИС ЕГРН
полное наименование должности	подпись	инициалы, фамилия

М.П.

Выписка из Единого государственного реестра недвижимости об объекте недвижимости
Сведения о частях земельного участка

Земельный участок			
(вид объекта недвижимости)			
Лист № ___ Раздела 4.2	Всего листов раздела 4.2 : ___	Всего разделов: ___	Всего листов выписки: ___
15.04.2022 № 99/2022/460889100			
Кадастровый номер:		23:49:0404008:187	

Номер точки	Координаты, м		Описание закрепления на местности	Средняя квадратическая погрешность определения координат характерных точек границы части земельного участка, м
	X	Y		
1	2	3	4	5
32	303880.28	2215331.19	данные отсутствуют	данные отсутствуют
33	303881.91	2215328.74	данные отсутствуют	данные отсутствуют
34	303867.73	2215292.75	данные отсутствуют	данные отсутствуют
35	303886.41	2215324.63	данные отсутствуют	данные отсутствуют
36	303881.22	2215327.67	данные отсутствуют	данные отсутствуют
37	303891.54	2215301.23	данные отсутствуют	данные отсутствуют
38	303890.35	2215308.65	данные отсутствуют	данные отсутствуют
39	303882.37	2215329.47	данные отсутствуют	данные отсутствуют
40	303882.05	2215330.31	данные отсутствуют	данные отсутствуют
41	303879.84	2215347.04	данные отсутствуют	данные отсутствуют
42	303882.17	2215329.99	данные отсутствуют	данные отсутствуют
43	303887.47	2215338.28	данные отсутствуют	данные отсутствуют
44	303886.46	2215340.01	данные отсутствуют	данные отсутствуют
45	303876.04	2215333.89	данные отсутствуют	данные отсутствуют
46	303877.94	2215332.68	данные отсутствуют	данные отсутствуют
47	303873.26	2215321.28	данные отсутствуют	данные отсутствуют
48	303873.65	2215326.52	данные отсутствуют	данные отсутствуют

Государственный регистратор		ФГИС ЕГРН
полное наименование должности	подпись	инициалы, фамилия

М.П.

Выписка из Единого государственного реестра недвижимости об объекте недвижимости
Сведения о частях земельного участка

Земельный участок			
<small>(вид объекта недвижимости)</small>			
Лист № ___ Раздела 4.2	Всего листов раздела 4.2 : ___	Всего разделов: ___	Всего листов выписки: ___
15.04.2022 № 99/2022/460889100			
Кадастровый номер:		23:49:0404008:187	

Номер точки	Координаты, м		Описание закрепления на местности	Средняя квадратическая погрешность определения координат характерных точек границы части земельного участка, м
	X	Y		
1	2	3	4	5
49	303871.66	2215326.6	данные отсутствуют	данные отсутствуют
50	303871.27	2215321.43	данные отсутствуют	данные отсутствуют

Государственный регистратор		ФГИС ЕГРН
полное наименование должности	подпись	инициалы, фамилия

М.П.

Выписка из Единого государственного реестра недвижимости об объекте недвижимости
Сведения о частях земельного участка

Земельный участок				
<small>(вид объекта недвижимости)</small>				
Лист № __ Раздела 4.2		Всего листов раздела 4.2 : __		Всего разделов: __
Всего листов выписки: __				
15.04.2022 № 99/2022/460889100				
Кадастровый номер:			23:49:0404008:187	
Сведения о характерных точках границы части (частей) земельного участка				
Учетный номер части: 8				
Система координат: МСК-73				
Зона №				
Номер точки	Координаты, м		Описание закрепления на местности	Средняя квадратическая погрешность определения координат характерных точек границы части земельного участка, м
	X	Y		
1	2	3	4	5
1	303865.66	2215291.14	данные отсутствуют	данные отсутствуют
1	303865.66	2215291.14	данные отсутствуют	данные отсутствуют
2	303873.57	2215297.28	данные отсутствуют	данные отсутствуют
3	303886.67	2215292.38	данные отсутствуют	данные отсутствуют
5	303905.56	2215339.56	данные отсутствуют	данные отсутствуют
6	303895.79	2215345.18	данные отсутствуют	данные отсутствуют
7	303888.65	2215349.27	данные отсутствуют	данные отсутствуют
9	303872.77	2215335.99	данные отсутствуют	данные отсутствуют
9	303872.77	2215335.99	данные отсутствуют	данные отсутствуют
10	303878	2215332.64	данные отсутствуют	данные отсутствуют
10	303878	2215332.64	данные отсутствуют	данные отсутствуют
10	303878	2215332.64	данные отсутствуют	данные отсутствуют
11	303882.55	2215329.75	данные отсутствуют	данные отсутствуют
11	303882.55	2215329.75	данные отсутствуют	данные отсутствуют
11	303882.55	2215329.75	данные отсутствуют	данные отсутствуют
12	303878.52	2215323.43	данные отсутствуют	данные отсутствуют
Государственный регистратор			ФГИС ЕГРН	
полное наименование должности			подпись	
			инициалы, фамилия	

М.П.

Выписка из Единого государственного реестра недвижимости об объекте недвижимости
Сведения о частях земельного участка

Земельный участок			
(вид объекта недвижимости)			
Лист № ___ Раздела 4.2	Всего листов раздела 4.2 : ___	Всего разделов: ___	Всего листов выписки: ___
15.04.2022 № 99/2022/460889100			
Кадастровый номер:		23:49:0404008:187	

Номер точки	Координаты, м		Описание закрепления на местности	Средняя квадратическая погрешность определения координат характерных точек границы части земельного участка, м
	X	Y		
1	2	3	4	5
12	303878.52	2215323.43	данные отсутствуют	данные отсутствуют
12	303878.52	2215323.43	данные отсутствуют	данные отсутствуют
12	303878.52	2215323.43	данные отсутствуют	данные отсутствуют
13	303874	2215326.3	данные отсутствуют	данные отсутствуют
13	303874	2215326.3	данные отсутствуют	данные отсутствуют
13	303874	2215326.3	данные отсутствуют	данные отсутствуют
13	303874	2215326.3	данные отсутствуют	данные отсутствуют
14	303872.2	2215327.45	данные отсутствуют	данные отсутствуют
14	303872.2	2215327.45	данные отсутствуют	данные отсутствуют
14	303872.2	2215327.45	данные отсутствуют	данные отсутствуют
14	303872.2	2215327.45	данные отсутствуют	данные отсутствуют
15	303868.46	2215321.6	данные отсутствуют	данные отсутствуют
15	303868.46	2215321.6	данные отсутствуют	данные отсутствуют
15	303868.46	2215321.6	данные отсутствуют	данные отсутствуют
16	303870.29	2215320.42	данные отсутствуют	данные отсутствуют
16	303870.29	2215320.42	данные отсутствуют	данные отсутствуют
16	303870.29	2215320.42	данные отсутствуют	данные отсутствуют

Государственный регистратор		ФГИС ЕГРН
полное наименование должности	подпись	инициалы, фамилия

М.П.

Выписка из Единого государственного реестра недвижимости об объекте недвижимости
Сведения о частях земельного участка

Земельный участок			
(вид объекта недвижимости)			
Лист № ___ Раздела 4.2	Всего листов раздела 4.2 : ___	Всего разделов: ___	Всего листов выписки: ___
15.04.2022 № 99/2022/460889100			
Кадастровый номер:		23:49:0404008:187	

Номер точки	Координаты, м		Описание закрепления на местности	Средняя квадратическая погрешность определения координат характерных точек границы части земельного участка, м
	X	Y		
1	2	3	4	5
17	303878.43	2215315.25	данные отсутствуют	данные отсутствуют
17	303878.43	2215315.25	данные отсутствуют	данные отсутствуют
18	303879.69	2215314.45	данные отсутствуют	данные отсутствуют
18	303879.69	2215314.45	данные отсутствуют	данные отсутствуют
19	303871.64	2215322.54	данные отсутствуют	данные отсутствуют
20	303881.09	2215316.6	данные отсутствуют	данные отсутствуют
21	303890.67	2215331.77	данные отсутствуют	данные отсутствуют
22	303881.24	2215337.73	данные отсутствуют	данные отсутствуют
23	303878.63	2215315.16	данные отсутствуют	данные отсутствуют
24	303889.01	2215335.66	данные отсутствуют	данные отсутствуют
25	303876.49	2215341.81	данные отсутствуют	данные отсутствуют
26	303878.37	2215315.29	данные отсутствуют	данные отсутствуют
27	303884.44	2215324.92	данные отсутствуют	данные отсутствуют
28	303906.08	2215339.26	данные отсутствуют	данные отсутствуют
29	303885.71	2215350.96	данные отсутствуют	данные отсутствуют
30	303879.87	2215347.09	данные отсутствуют	данные отсутствуют
31	303874.89	2215339.31	данные отсутствуют	данные отсутствуют

Государственный регистратор		ФГИС ЕГРН
полное наименование должности	подпись	инициалы, фамилия

М.П.

Выписка из Единого государственного реестра недвижимости об объекте недвижимости
Сведения о частях земельного участка

Земельный участок			
(вид объекта недвижимости)			
Лист № __ Раздела 4.2	Всего листов раздела 4.2 : __	Всего разделов: __	Всего листов выписки: __
15.04.2022 № 99/2022/460889100			
Кадастровый номер:		23:49:0404008:187	

Номер точки	Координаты, м		Описание закрепления на местности	Средняя квадратическая погрешность определения координат характерных точек границы части земельного участка, м
	X	Y		
1	2	3	4	5
32	303880.28	2215331.19	данные отсутствуют	данные отсутствуют
33	303881.91	2215328.74	данные отсутствуют	данные отсутствуют
34	303867.73	2215292.75	данные отсутствуют	данные отсутствуют
35	303886.41	2215324.63	данные отсутствуют	данные отсутствуют
36	303881.22	2215327.67	данные отсутствуют	данные отсутствуют
37	303891.54	2215301.23	данные отсутствуют	данные отсутствуют
38	303890.35	2215308.65	данные отсутствуют	данные отсутствуют
39	303882.37	2215329.47	данные отсутствуют	данные отсутствуют
40	303882.05	2215330.31	данные отсутствуют	данные отсутствуют
41	303879.84	2215347.04	данные отсутствуют	данные отсутствуют
42	303882.17	2215329.99	данные отсутствуют	данные отсутствуют
43	303887.47	2215338.28	данные отсутствуют	данные отсутствуют
44	303886.46	2215340.01	данные отсутствуют	данные отсутствуют
45	303876.04	2215333.89	данные отсутствуют	данные отсутствуют
46	303877.94	2215332.68	данные отсутствуют	данные отсутствуют
47	303873.26	2215321.28	данные отсутствуют	данные отсутствуют
48	303873.65	2215326.52	данные отсутствуют	данные отсутствуют

Государственный регистратор		ФГИС ЕГРН
полное наименование должности	подпись	инициалы, фамилия

М.П.

Выписка из Единого государственного реестра недвижимости об объекте недвижимости
Сведения о частях земельного участка

Земельный участок			
<small>(вид объекта недвижимости)</small>			
Лист № ___ Раздела 4.2	Всего листов раздела 4.2 : ___	Всего разделов: ___	Всего листов выписки: ___
15.04.2022 № 99/2022/460889100			
Кадастровый номер:		23:49:0404008:187	

Номер точки	Координаты, м		Описание закрепления на местности	Средняя квадратическая погрешность определения координат характерных точек границы части земельного участка, м
	X	Y		
1	2	3	4	5
49	303871.66	2215326.6	данные отсутствуют	данные отсутствуют
50	303871.27	2215321.43	данные отсутствуют	данные отсутствуют

Государственный регистратор		ФГИС ЕГРН
полное наименование должности	подпись	инициалы, фамилия

М.П.

Выписка из Единого государственного реестра недвижимости об объекте недвижимости
Сведения о частях земельного участка

Земельный участок				
(вид объекта недвижимости)				
Лист № __ Раздела 4.2		Всего листов раздела 4.2 : __		Всего разделов: __
Всего листов выписки: __				
15.04.2022 № 99/2022/460889100				
Кадастровый номер:			23:49:0404008:187	
Сведения о характерных точках границы части (частей) земельного участка				
Учетный номер части: 9				
Система координат: МСК-73				
Зона №				
Номер точки	Координаты, м		Описание закрепления на местности	Средняя квадратическая погрешность определения координат характерных точек границы части земельного участка, м
	X	Y		
1	2	3	4	5
1	303865.66	2215291.14	данные отсутствуют	данные отсутствуют
1	303865.66	2215291.14	данные отсутствуют	данные отсутствуют
2	303873.57	2215297.28	данные отсутствуют	данные отсутствуют
3	303886.67	2215292.38	данные отсутствуют	данные отсутствуют
5	303905.56	2215339.56	данные отсутствуют	данные отсутствуют
6	303895.79	2215345.18	данные отсутствуют	данные отсутствуют
7	303888.65	2215349.27	данные отсутствуют	данные отсутствуют
9	303872.77	2215335.99	данные отсутствуют	данные отсутствуют
9	303872.77	2215335.99	данные отсутствуют	данные отсутствуют
10	303878	2215332.64	данные отсутствуют	данные отсутствуют
10	303878	2215332.64	данные отсутствуют	данные отсутствуют
10	303878	2215332.64	данные отсутствуют	данные отсутствуют
11	303882.55	2215329.75	данные отсутствуют	данные отсутствуют
11	303882.55	2215329.75	данные отсутствуют	данные отсутствуют
11	303882.55	2215329.75	данные отсутствуют	данные отсутствуют
12	303878.52	2215323.43	данные отсутствуют	данные отсутствуют
Государственный регистратор			ФГИС ЕГРН	
полное наименование должности			подпись	
			инициалы, фамилия	

М.П.

Выписка из Единого государственного реестра недвижимости об объекте недвижимости
Сведения о частях земельного участка

Земельный участок			
(вид объекта недвижимости)			
Лист № ___ Раздела 4.2	Всего листов раздела 4.2 : ___	Всего разделов: ___	Всего листов выписки: ___
15.04.2022 № 99/2022/460889100			
Кадастровый номер:		23:49:0404008:187	

Номер точки	Координаты, м		Описание закрепления на местности	Средняя квадратическая погрешность определения координат характерных точек границы части земельного участка, м
	X	Y		
1	2	3	4	5
12	303878.52	2215323.43	данные отсутствуют	данные отсутствуют
12	303878.52	2215323.43	данные отсутствуют	данные отсутствуют
12	303878.52	2215323.43	данные отсутствуют	данные отсутствуют
13	303874	2215326.3	данные отсутствуют	данные отсутствуют
13	303874	2215326.3	данные отсутствуют	данные отсутствуют
13	303874	2215326.3	данные отсутствуют	данные отсутствуют
13	303874	2215326.3	данные отсутствуют	данные отсутствуют
14	303872.2	2215327.45	данные отсутствуют	данные отсутствуют
14	303872.2	2215327.45	данные отсутствуют	данные отсутствуют
14	303872.2	2215327.45	данные отсутствуют	данные отсутствуют
14	303872.2	2215327.45	данные отсутствуют	данные отсутствуют
15	303868.46	2215321.6	данные отсутствуют	данные отсутствуют
15	303868.46	2215321.6	данные отсутствуют	данные отсутствуют
15	303868.46	2215321.6	данные отсутствуют	данные отсутствуют
16	303870.29	2215320.42	данные отсутствуют	данные отсутствуют
16	303870.29	2215320.42	данные отсутствуют	данные отсутствуют
16	303870.29	2215320.42	данные отсутствуют	данные отсутствуют

Государственный регистратор		ФГИС ЕГРН
полное наименование должности	подпись	инициалы, фамилия

М.П.

Выписка из Единого государственного реестра недвижимости об объекте недвижимости
Сведения о частях земельного участка

Земельный участок			
(вид объекта недвижимости)			
Лист № ___ Раздела 4.2	Всего листов раздела 4.2 : ___	Всего разделов: ___	Всего листов выписки: ___
15.04.2022 № 99/2022/460889100			
Кадастровый номер:		23:49:0404008:187	

Номер точки	Координаты, м		Описание закрепления на местности	Средняя квадратическая погрешность определения координат характерных точек границы части земельного участка, м
	X	Y		
1	2	3	4	5
17	303878.43	2215315.25	данные отсутствуют	данные отсутствуют
17	303878.43	2215315.25	данные отсутствуют	данные отсутствуют
18	303879.69	2215314.45	данные отсутствуют	данные отсутствуют
18	303879.69	2215314.45	данные отсутствуют	данные отсутствуют
19	303871.64	2215322.54	данные отсутствуют	данные отсутствуют
20	303881.09	2215316.6	данные отсутствуют	данные отсутствуют
21	303890.67	2215331.77	данные отсутствуют	данные отсутствуют
22	303881.24	2215337.73	данные отсутствуют	данные отсутствуют
23	303878.63	2215315.16	данные отсутствуют	данные отсутствуют
24	303889.01	2215335.66	данные отсутствуют	данные отсутствуют
25	303876.49	2215341.81	данные отсутствуют	данные отсутствуют
26	303878.37	2215315.29	данные отсутствуют	данные отсутствуют
27	303884.44	2215324.92	данные отсутствуют	данные отсутствуют
28	303906.08	2215339.26	данные отсутствуют	данные отсутствуют
29	303885.71	2215350.96	данные отсутствуют	данные отсутствуют
30	303879.87	2215347.09	данные отсутствуют	данные отсутствуют
31	303874.89	2215339.31	данные отсутствуют	данные отсутствуют
Государственный регистратор				ФГИС ЕГРН
полное наименование должности			подпись	инициалы, фамилия

М.П.

Выписка из Единого государственного реестра недвижимости об объекте недвижимости
Сведения о частях земельного участка

Земельный участок			
(вид объекта недвижимости)			
Лист № ___ Раздела 4.2	Всего листов раздела 4.2 : ___	Всего разделов: ___	Всего листов выписки: ___
15.04.2022 № 99/2022/460889100			
Кадастровый номер:		23:49:0404008:187	

Номер точки	Координаты, м		Описание закрепления на местности	Средняя квадратическая погрешность определения координат характерных точек границы части земельного участка, м
	X	Y		
1	2	3	4	5
32	303880.28	2215331.19	данные отсутствуют	данные отсутствуют
33	303881.91	2215328.74	данные отсутствуют	данные отсутствуют
34	303867.73	2215292.75	данные отсутствуют	данные отсутствуют
35	303886.41	2215324.63	данные отсутствуют	данные отсутствуют
36	303881.22	2215327.67	данные отсутствуют	данные отсутствуют
37	303891.54	2215301.23	данные отсутствуют	данные отсутствуют
38	303890.35	2215308.65	данные отсутствуют	данные отсутствуют
39	303882.37	2215329.47	данные отсутствуют	данные отсутствуют
40	303882.05	2215330.31	данные отсутствуют	данные отсутствуют
41	303879.84	2215347.04	данные отсутствуют	данные отсутствуют
42	303882.17	2215329.99	данные отсутствуют	данные отсутствуют
43	303887.47	2215338.28	данные отсутствуют	данные отсутствуют
44	303886.46	2215340.01	данные отсутствуют	данные отсутствуют
45	303876.04	2215333.89	данные отсутствуют	данные отсутствуют
46	303877.94	2215332.68	данные отсутствуют	данные отсутствуют
47	303873.26	2215321.28	данные отсутствуют	данные отсутствуют
48	303873.65	2215326.52	данные отсутствуют	данные отсутствуют
Государственный регистратор				ФГИС ЕГРН
полное наименование должности			подпись	инициалы, фамилия

М.П.

Выписка из Единого государственного реестра недвижимости об объекте недвижимости
Сведения о частях земельного участка

Земельный участок			
<small>(вид объекта недвижимости)</small>			
Лист № ___ Раздела 4.2	Всего листов раздела 4.2 : ___	Всего разделов: ___	Всего листов выписки: ___
15.04.2022 № 99/2022/460889100			
Кадастровый номер:		23:49:0404008:187	

Номер точки	Координаты, м		Описание закрепления на местности	Средняя квадратическая погрешность определения координат характерных точек границы части земельного участка, м
	X	Y		
1	2	3	4	5
49	303871.66	2215326.6	данные отсутствуют	данные отсутствуют
50	303871.27	2215321.43	данные отсутствуют	данные отсутствуют

Государственный регистратор		ФГИС ЕГРН
полное наименование должности	подпись	инициалы, фамилия

М.П.

Выписка из Единого государственного реестра недвижимости об объекте недвижимости
Сведения о частях земельного участка

Земельный участок				
<small>(вид объекта недвижимости)</small>				
Лист № __ Раздела 4.2		Всего листов раздела 4.2 : __		Всего разделов: __
Всего листов выписки: __				
15.04.2022 № 99/2022/460889100				
Кадастровый номер:			23:49:0404008:187	
Сведения о характерных точках границы части (частей) земельного участка				
Учетный номер части: 10				
Система координат: МСК-73				
Зона №				
Номер точки	Координаты, м		Описание закрепления на местности	Средняя квадратическая погрешность определения координат характерных точек границы части земельного участка, м
	X	Y		
1	2	3	4	5
1	303865.66	2215291.14	данные отсутствуют	данные отсутствуют
1	303865.66	2215291.14	данные отсутствуют	данные отсутствуют
2	303873.57	2215297.28	данные отсутствуют	данные отсутствуют
3	303886.67	2215292.38	данные отсутствуют	данные отсутствуют
5	303905.56	2215339.56	данные отсутствуют	данные отсутствуют
6	303895.79	2215345.18	данные отсутствуют	данные отсутствуют
7	303888.65	2215349.27	данные отсутствуют	данные отсутствуют
9	303872.77	2215335.99	данные отсутствуют	данные отсутствуют
9	303872.77	2215335.99	данные отсутствуют	данные отсутствуют
10	303878	2215332.64	данные отсутствуют	данные отсутствуют
10	303878	2215332.64	данные отсутствуют	данные отсутствуют
10	303878	2215332.64	данные отсутствуют	данные отсутствуют
11	303882.55	2215329.75	данные отсутствуют	данные отсутствуют
11	303882.55	2215329.75	данные отсутствуют	данные отсутствуют
11	303882.55	2215329.75	данные отсутствуют	данные отсутствуют
12	303878.52	2215323.43	данные отсутствуют	данные отсутствуют
Государственный регистратор			ФГИС ЕГРН	
полное наименование должности			подпись	
			инициалы, фамилия	

М.П.

Выписка из Единого государственного реестра недвижимости об объекте недвижимости
Сведения о частях земельного участка

Земельный участок			
(вид объекта недвижимости)			
Лист № ____ Раздела 4.2	Всего листов раздела 4.2 : ____	Всего разделов: ____	Всего листов выписки: ____
15.04.2022 № 99/2022/460889100			
Кадастровый номер:		23:49:0404008:187	

Номер точки	Координаты, м		Описание закрепления на местности	Средняя квадратическая погрешность определения координат характерных точек границы части земельного участка, м
	X	Y		
1	2	3	4	5
12	303878.52	2215323.43	данные отсутствуют	данные отсутствуют
12	303878.52	2215323.43	данные отсутствуют	данные отсутствуют
12	303878.52	2215323.43	данные отсутствуют	данные отсутствуют
13	303874	2215326.3	данные отсутствуют	данные отсутствуют
13	303874	2215326.3	данные отсутствуют	данные отсутствуют
13	303874	2215326.3	данные отсутствуют	данные отсутствуют
13	303874	2215326.3	данные отсутствуют	данные отсутствуют
14	303872.2	2215327.45	данные отсутствуют	данные отсутствуют
14	303872.2	2215327.45	данные отсутствуют	данные отсутствуют
14	303872.2	2215327.45	данные отсутствуют	данные отсутствуют
14	303872.2	2215327.45	данные отсутствуют	данные отсутствуют
15	303868.46	2215321.6	данные отсутствуют	данные отсутствуют
15	303868.46	2215321.6	данные отсутствуют	данные отсутствуют
15	303868.46	2215321.6	данные отсутствуют	данные отсутствуют
16	303870.29	2215320.42	данные отсутствуют	данные отсутствуют
16	303870.29	2215320.42	данные отсутствуют	данные отсутствуют
16	303870.29	2215320.42	данные отсутствуют	данные отсутствуют

Государственный регистратор		ФГИС ЕГРН
полное наименование должности	подпись	инициалы, фамилия

М.П.

Выписка из Единого государственного реестра недвижимости об объекте недвижимости
Сведения о частях земельного участка

Земельный участок			
(вид объекта недвижимости)			
Лист № ___ Раздела 4.2	Всего листов раздела 4.2 : ___	Всего разделов: ___	Всего листов выписки: ___
15.04.2022 № 99/2022/460889100			
Кадастровый номер:		23:49:0404008:187	

Номер точки	Координаты, м		Описание закрепления на местности	Средняя квадратическая погрешность определения координат характерных точек границы части земельного участка, м
	X	Y		
1	2	3	4	5
17	303878.43	2215315.25	данные отсутствуют	данные отсутствуют
17	303878.43	2215315.25	данные отсутствуют	данные отсутствуют
18	303879.69	2215314.45	данные отсутствуют	данные отсутствуют
18	303879.69	2215314.45	данные отсутствуют	данные отсутствуют
19	303871.64	2215322.54	данные отсутствуют	данные отсутствуют
20	303881.09	2215316.6	данные отсутствуют	данные отсутствуют
21	303890.67	2215331.77	данные отсутствуют	данные отсутствуют
22	303881.24	2215337.73	данные отсутствуют	данные отсутствуют
23	303878.63	2215315.16	данные отсутствуют	данные отсутствуют
24	303889.01	2215335.66	данные отсутствуют	данные отсутствуют
25	303876.49	2215341.81	данные отсутствуют	данные отсутствуют
26	303878.37	2215315.29	данные отсутствуют	данные отсутствуют
27	303884.44	2215324.92	данные отсутствуют	данные отсутствуют
28	303906.08	2215339.26	данные отсутствуют	данные отсутствуют
29	303885.71	2215350.96	данные отсутствуют	данные отсутствуют
30	303879.87	2215347.09	данные отсутствуют	данные отсутствуют
31	303874.89	2215339.31	данные отсутствуют	данные отсутствуют
Государственный регистратор				ФГИС ЕГРН
полное наименование должности			подпись	инициалы, фамилия

М.П.

Выписка из Единого государственного реестра недвижимости об объекте недвижимости
Сведения о частях земельного участка

Земельный участок			
<small>(вид объекта недвижимости)</small>			
Лист № __ Раздела 4.2	Всего листов раздела 4.2 : __	Всего разделов: __	Всего листов выписки: __
15.04.2022 № 99/2022/460889100			
Кадастровый номер:		23:49:0404008:187	

Номер точки	Координаты, м		Описание закрепления на местности	Средняя квадратическая погрешность определения координат характерных точек границы части земельного участка, м
	X	Y		
1	2	3	4	5
32	303880.28	2215331.19	данные отсутствуют	данные отсутствуют
33	303881.91	2215328.74	данные отсутствуют	данные отсутствуют
34	303867.73	2215292.75	данные отсутствуют	данные отсутствуют
35	303886.41	2215324.63	данные отсутствуют	данные отсутствуют
36	303881.22	2215327.67	данные отсутствуют	данные отсутствуют
37	303891.54	2215301.23	данные отсутствуют	данные отсутствуют
38	303890.35	2215308.65	данные отсутствуют	данные отсутствуют
39	303882.37	2215329.47	данные отсутствуют	данные отсутствуют
40	303882.05	2215330.31	данные отсутствуют	данные отсутствуют
41	303879.84	2215347.04	данные отсутствуют	данные отсутствуют
42	303882.17	2215329.99	данные отсутствуют	данные отсутствуют
43	303887.47	2215338.28	данные отсутствуют	данные отсутствуют
44	303886.46	2215340.01	данные отсутствуют	данные отсутствуют
45	303876.04	2215333.89	данные отсутствуют	данные отсутствуют
46	303877.94	2215332.68	данные отсутствуют	данные отсутствуют
47	303873.26	2215321.28	данные отсутствуют	данные отсутствуют
48	303873.65	2215326.52	данные отсутствуют	данные отсутствуют

Государственный регистратор		ФГИС ЕГРН
полное наименование должности	подпись	инициалы, фамилия

М.П.

Выписка из Единого государственного реестра недвижимости об объекте недвижимости
Сведения о частях земельного участка

Земельный участок			
<small>(вид объекта недвижимости)</small>			
Лист № ___ Раздела 4.2	Всего листов раздела 4.2 : ___	Всего разделов: ___	Всего листов выписки: ___
15.04.2022 № 99/2022/460889100			
Кадастровый номер:		23:49:0404008:187	

Номер точки	Координаты, м		Описание закрепления на местности	Средняя квадратическая погрешность определения координат характерных точек границы части земельного участка, м
	X	Y		
1	2	3	4	5
49	303871.66	2215326.6	данные отсутствуют	данные отсутствуют
50	303871.27	2215321.43	данные отсутствуют	данные отсутствуют

Государственный регистратор		ФГИС ЕГРН
полное наименование должности	подпись	инициалы, фамилия

М.П.