


Выписка из Единого государственного реестра недвижимости об основных характеристиках и зарегистрированных правах на объект недвижимости

Сведения об основных характеристиках объекта недвижимости

В Единый государственный реестр недвижимости внесены следующие сведения:

Земельный участок				
вид объекта недвижимости				
Лист №1	Раздел 1	Всего листов раздела 1: 1	Всего разделов: 3	Всего листов выписки: 3
27 января 2020г.				
Кадастровый номер: 69:39:0120411:201				
Номер кадастрового квартала: 69:39:0120411				
Дата присвоения кадастрового номера: 15.04.2019				
Ранее присвоенный государственный учетный номер: данные отсутствуют				
Адрес (местоположение): Тверская обл, г Вышний Волочек, ул Сиверсова, дом 16				
Площадь, м2: 1409 +/- 13				
Кадастровая стоимость, руб: 9369032.78				
Кадастровые номера расположенных в пределах земельного участка объектов недвижимости: 69:39:0130218:46				
Категория земель: Земли населенных пунктов				
Виды разрешенного использования: Для обслуживания административного здания				
Статус записи об объекте недвижимости: Сведения об объекте недвижимости имеют статус "актуальные"				
Особые отметки: данные отсутствуют				
Получатель выписки: Шульгина Наталья Владимировна (представитель правообладателя), Правообладатель: ПУБЛИЧНОЕ АКЦИОНЕРНОЕ ОБЩЕСТВО "СБЕРБАНК РОССИИ", ИНН: 7707083893				




полное наименование должности	подпись	инициалы, фамилия
-------------------------------	---------	-------------------

М.П.

Выписка из Единого государственного реестра недвижимости об основных характеристиках и зарегистрированных правах на объект недвижимости  
Сведения о зарегистрированных правах

Земельный участок	
вид объекта недвижимости	
Лист №1 Раздел 2	Всего листов раздела 2: 1
Всего разделов: 3	Всего листов выписки: 3
27 января 2020г.	
Кадастровый номер: 69:39:0120411:201	

1	Правообладатель (правообладатели):	1.1	ПУБЛИЧНОЕ АКЦИОНЕРНОЕ ОБЩЕСТВО "СБЕРБАНК РОССИИ", ИНН: 7707083893, ОГРН: 1027700132195
2	Вид, номер и дата государственной регистрации права:	2.1	Общая долевая собственность, 746/1000 69:39:0120411:201-69/073/2020-4 27.01.2020 09:45:14
4	Ограничение прав и обременение объекта недвижимости:	не зарегистрировано	
1	Правообладатель (правообладатели):	1.2	Зуев Дмитрий Владимирович
2	Вид, номер и дата государственной регистрации права:	2.2	Общая долевая собственность, 254/1000 69:39:0120411:201-69/073/2020-3 27.01.2020 09:42:39
4	Ограничение прав и обременение объекта недвижимости:	не зарегистрировано	
5	Сведения о наличии решения об изъятии объекта недвижимости для государственных и муниципальных нужд:	данные отсутствуют	
6	Сведения об осуществлении государственной регистрации сделки, права, ограничения права без необходимого в силу закона согласия третьего лица, органа:	данные отсутствуют	

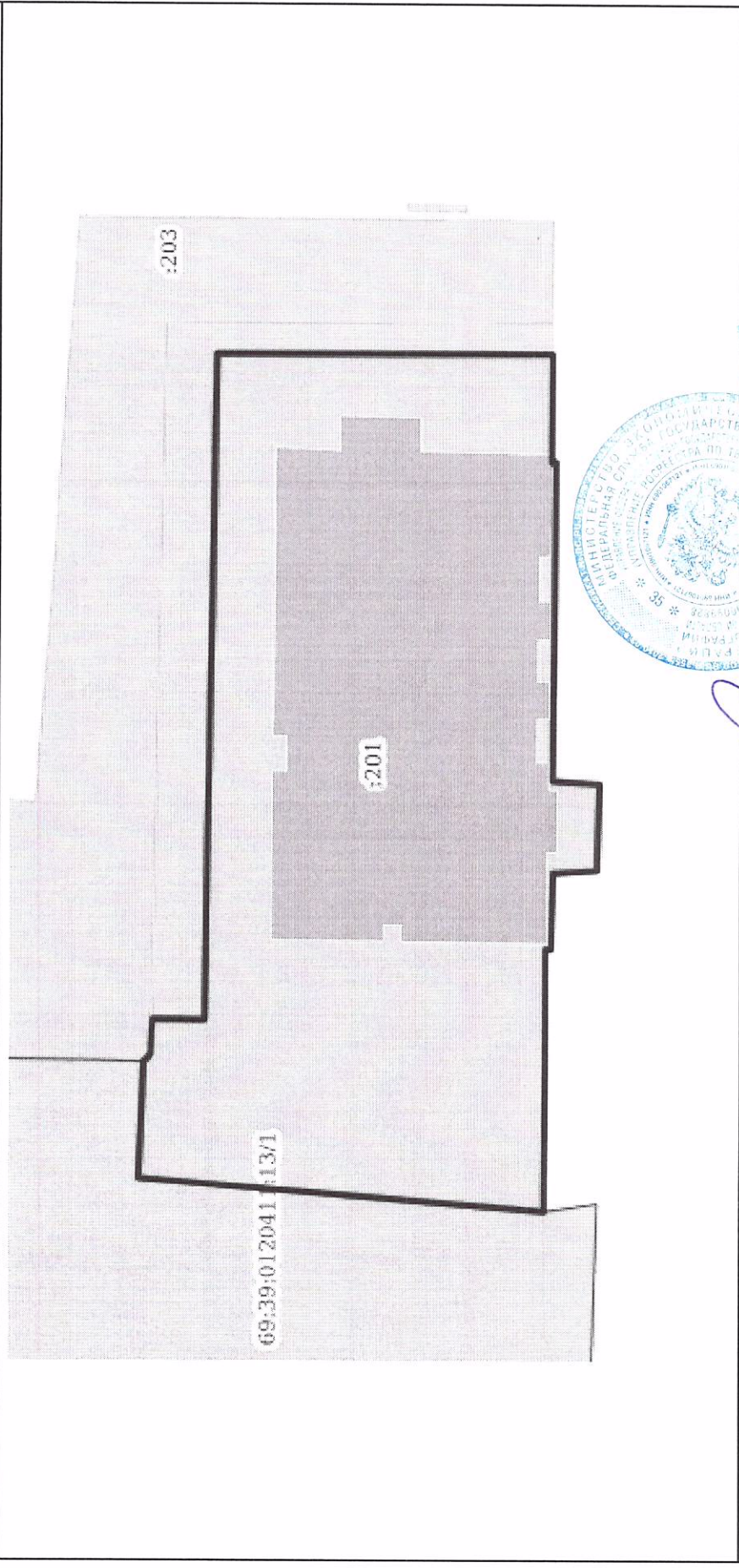


ПОЛНОЕ НАИМЕНОВАНИЕ ДОЛЖНОСТИ	ПОДПИСЬ	ИНИЦИАЛЫ, ФАМИЛИЯ
		М.П.

Выписка из Единого государственного реестра недвижимости об основных характеристиках и зарегистрированных правах на объект недвижимости  
Описание местоположения земельного участка

Земельный участок			
вид объекта недвижимости			
Лист №1	Раздел 3	Всего листов раздела 3: 1	Всего разделов: 3
Всего листов выписки: 3			
27 января 2020г.			
Кадастровый номер: 69:39:0120411:201			

План (чертеж, схема) земельного участка



Масштаб 1:400	Условные обозначения:
полное наименование должности	
подпись	
инициалы, фамилия	
М.П.	

