

Выписка из Единого государственного реестра недвижимости об объекте недвижимости

Сведения о характеристиках объекта недвижимости

На основании запроса от 21.02.2022, поступившего на рассмотрение 21.02.2022, сообщаем, что согласно записям Единого государственного реестра недвижимости:

Раздел 1 Лист 1

Земельный участок			
вид объекта недвижимости			

Лист № 1 раздела 1	Всего листов раздела 1: 3	Всего разделов: 8	Всего листов выписки: 41
--------------------	---------------------------	-------------------	--------------------------

24.02.2022г. № КУВИ-001/2022-23891656	
Кадастровый номер:	63:32:1902005:52
Номер кадастрового квартала:	63:32:1902005
Дата присвоения кадастрового номера:	24.03.2010

Ранее присвоенный государственный учетный номер:	данные отсутствуют
Местоположение:	Местоположение установлено относительно ориентира, расположенного в границах участка. Почтовый адрес ориентира: Самарская обл., муниципальный р-н Ставропольский, с/п Жигули, в границах колхоза "Жигули", юго-западная часть кадастрового квартала 63:32:1902005.
Площадь:	75110 +/- 2398
Кадастровая стоимость, руб.:	262133.9
Кадастровые номера расположенных в пределах земельного участка объектов недвижимости:	данные отсутствуют
Кадастровые номера объектов недвижимости, из которых образован объект недвижимости:	63:32:0000000:127
Кадастровые номера образованных объектов недвижимости:	данные отсутствуют
Категория земель:	Земли сельскохозяйственного назначения
Виды разрешенного использования:	Для сельскохозяйственного производства
Сведения о кадастровом инженерере:	данные отсутствуют
Сведения о лесах, водных объектах и об иных природных объектах, расположенных в пределах земельного участка:	данные отсутствуют
Сведения о том, что земельный участок полностью расположен в границах зоны с особыми условиями использования территории, территории объекта культурного наследия, публичного сервитута:	данные отсутствуют
Сведения о том, что земельный участок расположен в границах особой экономической зоны, территории опережающего социально-экономического развития, зоны территориального развития в Российской Федерации, игровой зоны:	данные отсутствуют

полное наименование должности	подпись	инициалы, фамилия
-------------------------------	---------	-------------------

М.П.

Земельный участок			
вид объекта недвижимости			
Лист № 2 раздела 1	Всего листов раздела 1: 3	Всего разделов: 8	Всего листов выписки: 41
24.02.2022г. № КУВИ-001/2022-23891656			
Кадастровый номер:		63:32:1902005:52	
Сведения о том, что земельный участок расположен в границах особо охраняемой природной территории, охотничьих угодий, лесничеств:	данные отсутствуют		
Сведения о результатах проведения государственного земельного надзора:	данные отсутствуют		
Сведения о расположении земельного участка в границах территории, в отношении которой утвержден проект межевания территории:	данные отсутствуют		
Условный номер земельного участка:	данные отсутствуют		
Сведения о принятии акта и (или) заключении договора, предусматривающих предоставление в соответствии с земельным законодательством исполнительным органом государственным органом власти или органом местного самоуправления, находящегося в государственной или муниципальной собственности земельного участка для строительства наемного дома социального использования или наемного дома коммерческого использования:	данные отсутствуют		
Сведения о том, что земельный участок или земельные участки образованы на основании решения об изъятии земельного участка и (или) расположенного на нем объекта недвижимости для государственных или муниципальных нужд:	данные отсутствуют		
Сведения о том, что земельный участок образован из земель или земельного участка, государственная собственность на которые не разграничена:	данные отсутствуют		
Сведения о наличии земельного спора о местоположении границ земельных участков:	данные отсутствуют		
Статус записи об объекте недвижимости:	Сведения об объекте недвижимости имеют статус "актуальные"		
Особые отметки:	Сведения об ограничениях права на объект недвижимости, обременениях данного объекта, не зарегистрированных в реестре прав, ограничений прав и обременений недвижимого имущества: вид ограничения (обременения): ограничения прав на земельный участок, предусмотренные статьями 56, 56.1 Земельного кодекса Российской Федерации; срок действия не установлен. вид ограничения (обременения): ограничения прав на земельный участок, предусмотренные статьями 56, 56.1 Земельного кодекса Российской Федерации; срок действия не установлен. вид ограничения (обременения): ограничения прав на земельный участок, предусмотренные статьями 56, 56.1 Земельного кодекса Российской Федерации; срок действия: с 27.04.2016; реквизиты документа-основания: распоряжение от 23.03.2016 № 4 выдан: Нижне-Волжское бассейновое водное		
полное наименование должности	подпись	инициалы, фамилия	

М.П.

Земельный участок			
вид объекта недвижимости			
Лист № 3 раздела 1	Всего листов раздела 1: 3	Всего разделов: 8	Всего листов выписки: 41
24.02.2022г. № КУВИ-001/2022-23891656			
Кадастровый номер:		63:32:1902005:52	
		управление Федерального агентства водных ресурсов. вид ограничения (обременения): ограничения прав на земельный участок, предусмотренные статьями 56, 56.1 Земельного кодекса Российской Федерации; срок действия: с 27.04.2016; реквизиты документа-основания: распоряжение от 23.03.2016 № 4 выдан: Нижне-Волжское бассейновое водное управление Федерального агентства водных ресурсов.	
Получатель выписки:		Башкирова Ольга Игоревна, действующий(ая) на основании документа "Доверенность" от имени заявителя Акционерное общество "ФИА-БАНК", 6452012933	

полное наименование должности	подпись	инициалы, фамилия

М.П.

Выписка из Единого государственного реестра недвижимости об объекте недвижимости

Сведения о зарегистрированных правах

Земельный участок			
вид объекта недвижимости			
Лист № 1 раздела 2	Всего листов раздела 2: 2	Всего разделов: 8	Всего листов выписки: 41
24.02.2022г. № КУВИ-001/2022-23891656			
Кадастровый номер:		63:32:1902005:52	

1	Правообладатель (правообладатели):	1.1	Акционерное общество "ФИА-БАНК", ИНН: 6452012933, ОГРН: 1026300001980
2	Вид, номер, дата и время государственной регистрации права:	2.1	Собственность 63-63/032-63/032/301/2015-2604/2 13.04.2016 16:11:12
3	Сведения об осуществлении государственной регистрации сделки, права без необходимого в силу закона согласия третьего лица, органа:	3.1	данные отсутствуют
4	Ограничение прав и обременение объекта недвижимости:	не зарегистрировано	
5	Договоры участия в долевом строительстве:	не зарегистрировано	
6	Заявленные в судебном порядке права требования:	данные отсутствуют	
7	Сведения о возражении в отношении зарегистрированного права:	данные отсутствуют	
8	Сведения о наличии решения об изъятии объекта недвижимости для государственных и муниципальных нужд:	данные отсутствуют	
9	Сведения о невозможности государственной регистрации без личного участия правообладателя или его законного представителя:	данные отсутствуют	
10	Правопритязания и сведения о наличии поступивших, но не рассмотренных заявлений о проведении государственной регистрации права (перехода, прекращения права), ограничения права или обременения объекта недвижимости, сделки в отношении объекта недвижимости:	отсутствуют	

полное наименование должности	подпись	инициалы, фамилия
-------------------------------	---------	-------------------

М.П.

Земельный участок			
вид объекта недвижимости			
Лист № 2 раздела 2	Всего листов раздела 2: 2	Всего разделов: 8	Всего листов выписки: 41
24.02.2022г. № КУВИ-001/2022-23891656			
Кадастровый номер:		63:32:1902005:52	
11	Сведения о невозможности государственной регистрации перехода, прекращения, ограничения права на земельный участок из земель сельскохозяйственного назначения:	данные отсутствуют	

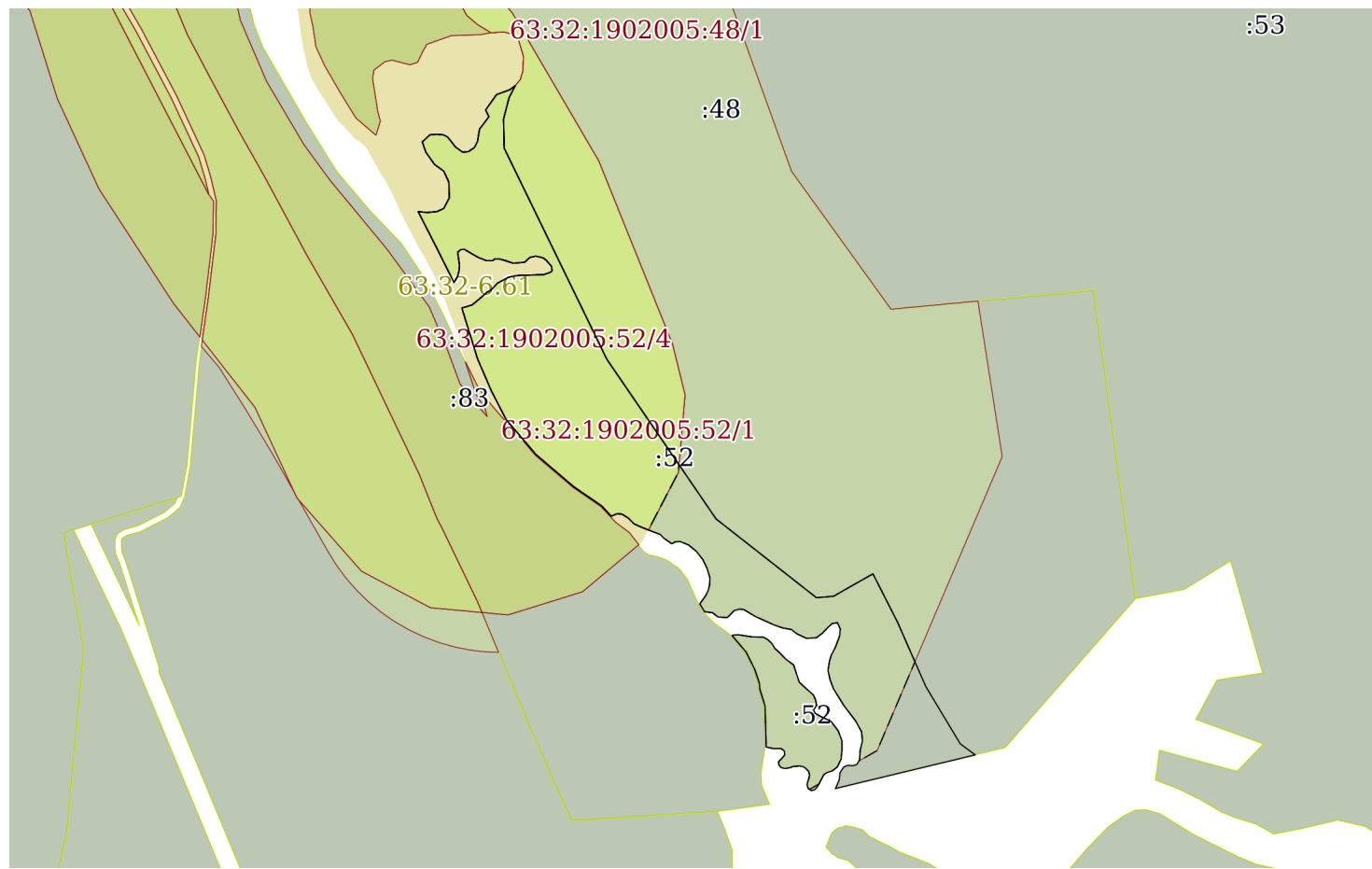
полное наименование должности	подпись	инициалы, фамилия

М.П.

Выписка из Единого государственного реестра недвижимости об объекте недвижимости
 Описание местоположения земельного участка

Земельный участок			
вид объекта недвижимости			
Лист № 1 раздела 3	Всего листов раздела 3: 1	Всего разделов: 8	Всего листов выписки: 41
24.02.2022г. № КУВИ-001/2022-23891656			
Кадастровый номер:		63:32:1902005:52	

План (чертеж, схема) земельного участка



Масштаб 1:7000 Условные обозначения:

полное наименование должности	подпись	инициалы, фамилия
-------------------------------	---------	-------------------

М.П.

Выписка из Единого государственного реестра недвижимости об объекте недвижимости

Описание местоположения земельного участка

Земельный участок			
вид объекта недвижимости			

Лист № 1 раздела 3.1	Всего листов раздела 3.1: 8	Всего разделов: 8	Всего листов выписки: 41
----------------------	-----------------------------	-------------------	--------------------------

24.02.2022г. № КУВИ-001/2022-23891656

Кадастровый номер: 63:32:1902005:52

Описание местоположения границ земельного участка							
№ п/п	Номер точки		Дирекционный угол	Горизонтальное проложение, м	Описание закрепления на местности	Кадастровые номера смежных участков	Сведения об адресах правообладателей смежных земельных участков
	началь ная	конечн ая					
1	2	3	4	5	6	7	8
1	1.1.1	1.1.2	256°28.1'	144.68	данные отсутствуют	данные отсутствуют	данные отсутствуют
2	1.1.2	1.1.3	30°57.8'	1.22	данные отсутствуют	данные отсутствуют	данные отсутствуют
3	1.1.3	1.1.4	22°26.6'	8.96	данные отсутствуют	данные отсутствуют	данные отсутствуют
4	1.1.4	1.1.5	5°7.4'	6.61	данные отсутствуют	данные отсутствуют	данные отсутствуют
5	1.1.5	1.1.6	32°58.0'	6.82	данные отсутствуют	данные отсутствуют	данные отсутствуют
6	1.1.6	1.1.7	66°51.2'	4.35	данные отсутствуют	данные отсутствуют	данные отсутствуют
7	1.1.7	1.1.8	92°57.1'	5.44	данные отсутствуют	данные отсутствуют	данные отсутствуют
8	1.1.8	1.1.9	72°57.7'	3.89	данные отсутствуют	данные отсутствуют	данные отсутствуют
9	1.1.9	1.1.10	31°59.0'	5.4	данные отсутствуют	данные отсутствуют	данные отсутствуют
10	1.1.10	1.1.11	3°23.9'	9.62	данные отсутствуют	данные отсутствуют	данные отсутствуют
11	1.1.11	1.1.12	13°37.3'	9.72	данные отсутствуют	данные отсутствуют	данные отсутствуют
12	1.1.12	1.1.13	354°37.9'	9.19	данные отсутствуют	данные отсутствуют	данные отсутствуют
13	1.1.13	1.1.14	331°32.3'	12.02	данные отсутствуют	данные отсутствуют	данные отсутствуют
14	1.1.14	1.1.15	322°41.0'	19.78	данные отсутствуют	данные отсутствуют	данные отсутствуют
15	1.1.15	1.1.16	328°13.4'	20.09	данные отсутствуют	данные отсутствуют	данные отсутствуют
16	1.1.16	1.1.17	339°23.8'	9.78	данные отсутствуют	данные отсутствуют	данные отсутствуют
17	1.1.17	1.1.18	347°43.8'	9.36	данные отсутствуют	данные отсутствуют	данные отсутствуют
18	1.1.18	1.1.19	8°36.8'	9.55	данные отсутствуют	данные отсутствуют	данные отсутствуют
19	1.1.19	1.1.20	17°38.3'	6.6	данные отсутствуют	данные отсутствуют	данные отсутствуют
20	1.1.20	1.1.21	27°23.4'	8.69	данные отсутствуют	данные отсутствуют	данные отсутствуют
21	1.1.21	1.1.22	20°30.7'	12.21	данные отсутствуют	данные отсутствуют	данные отсутствуют
22	1.1.22	1.1.23	4°50.0'	6.88	данные отсутствуют	данные отсутствуют	данные отсутствуют
23	1.1.23	1.1.24	335°32.9'	6.91	данные отсутствуют	данные отсутствуют	данные отсутствуют
24	1.1.24	1.1.25	260°37.7'	5.22	данные отсутствуют	данные отсутствуют	данные отсутствуют
25	1.1.25	1.1.26	228°30.4'	6.48	данные отсутствуют	данные отсутствуют	данные отсутствуют

полное наименование должности	подпись	инициалы, фамилия
-------------------------------	---------	-------------------

М.П.

Земельный участок			
вид объекта недвижимости			
Лист № 2 раздела 3.1	Всего листов раздела 3.1: 8	Всего разделов: 8	Всего листов выписки: 41

24.02.2022г. № КУВИ-001/2022-23891656

Кадастровый номер: 63:32:1902005:52

26	1.1.26	1.1.27	223°30.6`	7.89	данные отсутствуют	данные отсутствуют	данные отсутствуют
27	1.1.27	1.1.28	233°14.5`	7.15	данные отсутствуют	данные отсутствуют	данные отсутствуют
28	1.1.28	1.1.29	266°37.2`	10.01	данные отсутствуют	данные отсутствуют	данные отсутствуют
29	1.1.29	1.1.30	295°13.8`	10.74	данные отсутствуют	данные отсутствуют	данные отсутствуют
30	1.1.30	1.1.31	308°17.6`	6.84	данные отсутствуют	данные отсутствуют	данные отсутствуют
31	1.1.31	1.1.32	280°39.4`	9.3	данные отсутствуют	данные отсутствуют	данные отсутствуют
32	1.1.32	1.1.33	289°26.2`	9.41	данные отсутствуют	данные отсутствуют	данные отсутствуют
33	1.1.33	1.1.34	294°48.5`	8.17	данные отсутствуют	данные отсутствуют	данные отсутствуют
34	1.1.34	1.1.35	294°5.4`	11.91	данные отсутствуют	данные отсутствуют	данные отсутствуют
35	1.1.35	1.1.36	301°0.5`	13.34	данные отсутствуют	данные отсутствуют	данные отсутствуют
36	1.1.36	1.1.37	277°25.2`	4.34	данные отсутствуют	данные отсутствуют	данные отсутствуют
37	1.1.37	1.1.38	255°13.2`	5.61	данные отсутствуют	данные отсутствуют	данные отсутствуют
38	1.1.38	1.1.39	223°23.8`	7.07	данные отсутствуют	данные отсутствуют	данные отсутствуют
39	1.1.39	1.1.40	228°44.6`	3.03	данные отсутствуют	данные отсутствуют	данные отсутствуют
40	1.1.40	1.1.41	273°33.9`	9.17	данные отсутствуют	данные отсутствуют	данные отсутствуют
41	1.1.41	1.1.42	308°18.7`	6.92	данные отсутствуют	данные отсутствуют	данные отсутствуют
42	1.1.42	1.1.43	277°56.5`	8.18	данные отсутствуют	данные отсутствуют	данные отсутствуют
43	1.1.43	1.1.44	327°59.7`	9.15	данные отсутствуют	данные отсутствуют	данные отсутствуют
44	1.1.44	1.1.45	35°22.9`	10.62	данные отсутствуют	данные отсутствуют	данные отсутствуют
45	1.1.45	1.1.46	25°10.7`	5.36	данные отсутствуют	данные отсутствуют	данные отсутствуют
46	1.1.46	1.1.47	14°45.2`	5.62	данные отсутствуют	данные отсутствуют	данные отсутствуют
47	1.1.47	1.1.48	2°14.1`	7.44	данные отсутствуют	данные отсутствуют	данные отсутствуют
48	1.1.48	1.1.49	343°8.7`	9.86	данные отсутствуют	данные отсутствуют	данные отсутствуют
49	1.1.49	1.1.50	334°5.2`	9.84	данные отсутствуют	данные отсутствуют	данные отсутствуют
50	1.1.50	1.1.51	321°36.1`	10.58	данные отсутствуют	данные отсутствуют	данные отсутствуют
51	1.1.51	1.1.52	309°14.7`	9.94	данные отсутствуют	данные отсутствуют	данные отсутствуют
52	1.1.52	1.1.53	292°28.6`	8.97	данные отсутствуют	данные отсутствуют	данные отсутствуют
53	1.1.53	1.1.54	266°46.6`	5.16	данные отсутствуют	данные отсутствуют	данные отсутствуют
54	1.1.54	1.1.55	238°53.3`	3.33	данные отсутствуют	данные отсутствуют	данные отсутствуют
55	1.1.55	1.1.56	270°40.0`	0.86	данные отсутствуют	данные отсутствуют	данные отсутствуют
56	1.1.56	1.1.57	304°40.5`	9.03	данные отсутствуют	данные отсутствуют	данные отсутствуют
57	1.1.57	1.1.58	315°0.0`	5.66	данные отсутствуют	данные отсутствуют	данные отсутствуют
58	1.1.58	1.1.59	290°31.7`	9.78	данные отсутствуют	данные отсутствуют	данные отсутствуют

полное наименование должности	подпись	инициалы, фамилия

М.П.

Земельный участок			
вид объекта недвижимости			
Лист № 3 раздела 3.1	Всего листов раздела 3.1: 8	Всего разделов: 8	Всего листов выписки: 41

24.02.2022г. № КУВИ-001/2022-23891656

Кадастровый номер: 63:32:1902005:52

59	1.1.59	1.1.60	291°53.6`	11.53	данные отсутствуют	данные отсутствуют	данные отсутствуют
60	1.1.60	1.1.61	294°31.6`	6.91	данные отсутствуют	данные отсутствуют	данные отсутствуют
61	1.1.61	1.1.62	315°0.0`	8.08	данные отсутствуют	данные отсутствуют	данные отсутствуют
62	1.1.62	1.1.63	302°27.2`	7.45	данные отсутствуют	данные отсутствуют	данные отсутствуют
63	1.1.63	1.1.64	276°27.0`	5.16	данные отсутствуют	данные отсутствуют	данные отсутствуют
64	1.1.64	1.1.65	246°6.1`	6.34	данные отсутствуют	данные отсутствуют	данные отсутствуют
65	1.1.65	1.1.66	316°43.7`	14.53	данные отсутствуют	данные отсутствуют	данные отсутствуют
66	1.1.66	1.1.67	304°26.6`	33.73	данные отсутствуют	данные отсутствуют	данные отсутствуют
67	1.1.67	1.1.68	310°25.1`	49.85	данные отсутствуют	данные отсутствуют	данные отсутствуют
68	1.1.68	1.1.69	319°29.9`	46.25	данные отсутствуют	данные отсутствуют	данные отсутствуют
69	1.1.69	1.1.70	332°47.3`	32.52	данные отсутствуют	данные отсутствуют	данные отсутствуют
70	1.1.70	1.1.71	336°38.9`	35.02	данные отсутствуют	данные отсутствуют	данные отсутствуют
71	1.1.71	1.1.72	342°50.3`	29.62	данные отсутствуют	данные отсутствуют	данные отсутствуют
72	1.1.72	1.1.73	342°49.8`	23.78	данные отсутствуют	данные отсутствуют	данные отсутствуют
73	1.1.73	1.1.74	74°12.6`	2.54	данные отсутствуют	данные отсутствуют	данные отсутствуют
74	1.1.74	1.1.75	73°28.7`	8.05	данные отсутствуют	данные отсутствуют	данные отсутствуют
75	1.1.75	1.1.76	51°38.2`	8.75	данные отсутствуют	данные отсутствуют	данные отсутствуют
76	1.1.76	1.1.77	48°5.8`	11.12	данные отсутствуют	данные отсутствуют	данные отсутствуют
77	1.1.77	1.1.78	63°34.1`	3.84	данные отсутствуют	данные отсутствуют	данные отсутствуют
78	1.1.78	1.1.79	45°0.0`	5.66	данные отсутствуют	данные отсутствуют	данные отсутствуют
79	1.1.79	1.1.80	42°27.9`	4.64	данные отсутствуют	данные отсутствуют	данные отсутствуют
80	1.1.80	1.1.81	62°12.1`	11.64	данные отсутствуют	данные отсутствуют	данные отсутствуют
81	1.1.81	1.1.82	71°33.9`	4.52	данные отсутствуют	данные отсутствуют	данные отсутствуют
82	1.1.82	1.1.83	82°21.4`	8.65	данные отсутствуют	данные отсутствуют	данные отсутствуют
83	1.1.83	1.1.84	89°55.0`	6.86	данные отсутствуют	данные отсутствуют	данные отсутствуют
84	1.1.84	1.1.85	88°3.8`	16.58	данные отсутствуют	данные отсутствуют	данные отсутствуют
85	1.1.85	1.1.86	70°12.2`	7.59	данные отсутствуют	данные отсутствуют	данные отсутствуют
86	1.1.86	1.1.87	38°33.7`	1.83	данные отсутствуют	данные отсутствуют	данные отсутствуют
87	1.1.87	1.1.88	352°24.8`	4.32	данные отсутствуют	данные отсутствуют	данные отсутствуют
88	1.1.88	1.1.89	319°11.8`	8.31	данные отсутствуют	данные отсутствуют	данные отсутствуют
89	1.1.89	1.1.90	306°1.0`	3.89	данные отсутствуют	данные отсутствуют	данные отсутствуют
90	1.1.90	1.1.91	282°57.7`	7.62	данные отсутствуют	данные отсутствуют	данные отсутствуют
91	1.1.91	1.1.92	256°35.7`	6.17	данные отсутствуют	данные отсутствуют	данные отсутствуют

полное наименование должности	подпись	инициалы, фамилия

М.П.

Земельный участок

вид объекта недвижимости

Лист № 4 раздела 3.1

Всего листов раздела 3.1: 8

Всего разделов: 8

Всего листов выписки: 41

24.02.2022г. № КУВИ-001/2022-23891656

Кадастровый номер:

63:32:1902005:52

92	1.1.92	1.1.93	226°42.2`	6.66	данные отсутствуют	данные отсутствуют	данные отсутствуют
93	1.1.93	1.1.94	262°50.6`	6.9	данные отсутствуют	данные отсутствуют	данные отсутствуют
94	1.1.94	1.1.95	266°49.2`	4.87	данные отсутствуют	данные отсутствуют	данные отсутствуют
95	1.1.95	1.1.96	288°11.1`	3.62	данные отсутствуют	данные отсутствуют	данные отсутствуют
96	1.1.96	1.1.97	289°25.4`	6.04	данные отсутствуют	данные отсутствуют	данные отсутствуют
97	1.1.97	1.1.98	283°3.8`	5.0	данные отсутствуют	данные отсутствуют	данные отсутствуют
98	1.1.98	1.1.99	270°7.5`	4.57	данные отсутствуют	данные отсутствуют	данные отсутствуют
99	1.1.99	1.1.100	229°9.7`	2.63	данные отсутствуют	данные отсутствуют	данные отсутствуют
100	1.1.100	1.1.101	270°0.0`	6.29	данные отсутствуют	данные отсутствуют	данные отсутствуют
101	1.1.101	1.1.102	291°47.4`	9.24	данные отсутствуют	данные отсутствуют	данные отсутствуют
102	1.1.102	1.1.103	299°56.6`	8.57	данные отсутствуют	данные отсутствуют	данные отсутствуют
103	1.1.103	1.1.104	300°42.5`	7.3	данные отсутствуют	данные отсутствуют	данные отсутствуют
104	1.1.104	1.1.105	265°0.1`	3.44	данные отсутствуют	данные отсутствуют	данные отсутствуют
105	1.1.105	1.1.106	230°48.6`	4.05	данные отсутствуют	данные отсутствуют	данные отсутствуют
106	1.1.106	1.1.107	173°19.4`	4.9	данные отсутствуют	данные отсутствуют	данные отсутствуют
107	1.1.107	1.1.108	171°49.2`	8.08	данные отсутствуют	данные отсутствуют	данные отсутствуют
108	1.1.108	1.1.109	183°20.4`	5.15	данные отсутствуют	данные отсутствуют	данные отсутствуют
109	1.1.109	1.1.110	193°18.9`	6.17	данные отсутствуют	данные отсутствуют	данные отсутствуют
110	1.1.110	1.1.111	210°9.1`	7.51	данные отсутствуют	данные отсутствуют	данные отсутствуют
111	1.1.111	1.1.112	333°26.9`	40.24	данные отсутствуют	данные отсутствуют	данные отсутствуют
112	1.1.112	1.1.113	332°56.2`	39.58	данные отсутствуют	данные отсутствуют	данные отсутствуют
113	1.1.113	1.1.114	96°2.5`	9.31	данные отсутствуют	данные отсутствуют	данные отсутствуют
114	1.1.114	1.1.115	83°59.3`	9.83	данные отсутствуют	данные отсутствуют	данные отсутствуют
115	1.1.115	1.1.116	65°14.8`	7.36	данные отсутствуют	данные отсутствуют	данные отсутствуют
116	1.1.116	1.1.117	27°35.6`	12.2	данные отсутствуют	данные отсутствуют	данные отсутствуют
117	1.1.117	1.1.118	358°2.4`	14.91	данные отсутствуют	данные отсутствуют	данные отсутствуют
118	1.1.118	1.1.119	345°30.2`	2.12	данные отсутствуют	данные отсутствуют	данные отсутствуют
119	1.1.119	1.1.120	334°42.8`	10.82	данные отсутствуют	данные отсутствуют	данные отсутствуют
120	1.1.120	1.1.121	305°49.4`	11.4	данные отсутствуют	данные отсутствуют	данные отсутствуют
121	1.1.121	1.1.122	324°40.9`	15.14	данные отсутствуют	данные отсутствуют	данные отсутствуют
122	1.1.122	1.1.123	340°43.9`	10.88	данные отсутствуют	данные отсутствуют	данные отсутствуют
123	1.1.123	1.1.124	46°55.3`	10.54	данные отсутствуют	данные отсутствуют	данные отсутствуют
124	1.1.124	1.1.125	85°33.3`	6.71	данные отсутствуют	данные отсутствуют	данные отсутствуют

полное наименование должности

подпись

инициалы, фамилия

М.П.

Земельный участок							
вид объекта недвижимости							
Лист № 5 раздела 3.1		Всего листов раздела 3.1: 8		Всего разделов: 8		Всего листов выписки: 41	
24.02.2022г. № КУВИ-001/2022-23891656							
Кадастровый номер:				63:32:1902005:52			
125	1.1.125	1.1.126	94°27.1'	6.7	данные отсутствуют	данные отсутствуют	данные отсутствуют
126	1.1.126	1.1.127	116°37.3'	4.6	данные отсутствуют	данные отсутствуют	данные отсутствуют
127	1.1.127	1.1.128	139°22.3'	4.73	данные отсутствуют	данные отсутствуют	данные отсутствуют
128	1.1.128	1.1.129	142°22.1'	8.43	данные отсутствуют	данные отсутствуют	данные отсутствуют
129	1.1.129	1.1.130	125°36.8'	8.84	данные отсутствуют	данные отсутствуют	данные отсутствуют
130	1.1.130	1.1.131	84°51.1'	5.68	данные отсутствуют	данные отсутствуют	данные отсутствуют
131	1.1.131	1.1.132	56°16.0'	7.42	данные отсутствуют	данные отсутствуют	данные отсутствуют
132	1.1.132	1.1.133	26°36.1'	6.9	данные отсутствуют	данные отсутствуют	данные отсутствуют
133	1.1.133	1.1.134	9°25.9'	12.51	данные отсутствуют	данные отсутствуют	данные отсутствуют
134	1.1.134	1.1.135	36°54.5'	15.17	данные отсутствуют	данные отсутствуют	данные отсутствуют
135	1.1.135	1.1.136	36°23.0'	0.47	данные отсутствуют	данные отсутствуют	данные отсутствуют
136	1.1.136	1.1.137	333°58.8'	7.52	данные отсутствуют	данные отсутствуют	данные отсутствуют
137	1.1.137	1.1.138	35°25.5'	18.96	данные отсутствуют	данные отсутствуют	данные отсутствуют
138	1.1.138	1.1.139	69°45.1'	8.09	данные отсутствуют	данные отсутствуют	данные отсутствуют
139	1.1.139	1.1.140	70°5.4'	6.02	данные отсутствуют	данные отсутствуют	данные отсутствуют
140	1.1.140	1.1.141	53°56.2'	6.83	данные отсутствуют	данные отсутствуют	данные отсутствуют
141	1.1.141	1.1.142	207°14.8'	13.52	данные отсутствуют	63:32:1902005:48	sergeyryzhkov6276@gmail.ru, Самарская область, г.Самара, ул.Шверника, д.5, кв.137
142	1.1.142	1.1.143	194°28.6'	13.28	данные отсутствуют	63:32:1902005:48	sergeyryzhkov6276@gmail.ru, Самарская область, г.Самара, ул.Шверника, д.5, кв.137
143	1.1.143	1.1.144	194°25.7'	8.87	данные отсутствуют	63:32:1902005:48	sergeyryzhkov6276@gmail.ru, Самарская область, г.Самара, ул.Шверника, д.5, кв.137
144	1.1.144	1.1.145	178°42.5'	29.29	данные отсутствуют	63:32:1902005:48	sergeyryzhkov6276@gmail.ru, Самарская область, г.Самара, ул.Шверника, д.5, кв.137
145	1.1.145	1.1.146	154°3.5'	235.82	данные отсутствуют	63:32:1902005:48	sergeyryzhkov6276@gmail.ru, Самарская область, г.Самара, ул.Шверника, д.5, кв.137
146	1.1.146	1.1.147	145°36.0'	194.51	данные отсутствуют	63:32:1902005:48	sergeyryzhkov6276@gmail.ru, Самарская область, г.Самара, ул.Шверника, д.5, кв.137
147	1.1.147	1.1.148	128°6.4'	128.21	данные отсутствуют	63:32:1902005:48	sergeyryzhkov6276@gmail.ru, Самарская область, г.Самара, ул.Шверника, д.5, кв.137
148	1.1.148	1.1.149	84°55.3'	17.4	данные отсутствуют	63:32:1902005:48	sergeyryzhkov6276@gmail.ru, Самарская область, г.Самара, ул.Шверника, д.5, кв.137
149	1.1.149	1.1.150	60°5.3'	20.07	данные отсутствуют	63:32:1902005:48	sergeyryzhkov6276@gmail.ru, Самарская область, г.Самара, ул.Шверника, д.5, кв.137

полное наименование должности	подпись	инициалы, фамилия
-------------------------------	---------	-------------------

М.П.

Земельный участок							
вид объекта недвижимости							
Лист № 6 раздела 3.1		Всего листов раздела 3.1: 8			Всего разделов: 8		Всего листов выписки: 41
24.02.2022г. № КУВИ-001/2022-23891656							
Кадастровый номер:				63:32:1902005:52			
150	1.1.150	1.1.151	60°36.0`	25.32	данные отсутствуют	63:32:1902005:48	sergeyryzhkov6276@gmail.ru, Самарская область, г.Самара, ул.Шверника, д.5, кв.137
151	1.1.151	1.1.152	153°2.4`	54.5	данные отсутствуют	63:32:1902005:48	sergeyryzhkov6276@gmail.ru, Самарская область, г.Самара, ул.Шверника, д.5, кв.137
152	1.1.152	1.1.153	156°16.5`	65.54	данные отсутствуют	63:32:1902005:48	sergeyryzhkov6276@gmail.ru, Самарская область, г.Самара, ул.Шверника, д.5, кв.137
153	1.1.153	1.1.154	156°19.9`	5.13	данные отсутствуют	63:32:1902005:48	sergeyryzhkov6276@gmail.ru, Самарская область, г.Самара, ул.Шверника, д.5, кв.137
154	1.1.154	1.1.155	148°57.9`	67.13	данные отсутствуют	63:32:1902005:48	sergeyryzhkov6276@gmail.ru, Самарская область, г.Самара, ул.Шверника, д.5, кв.137
155	1.1.155	1.1.1	126°19.6`	18.75	данные отсутствуют	данные отсутствуют	данные отсутствуют
156	2.1.1	2.1.2	358°24.4`	20.15	данные отсутствуют	данные отсутствуют	данные отсутствуют
157	2.1.2	2.1.3	342°46.4`	17.39	данные отсутствуют	данные отсутствуют	данные отсутствуют
158	2.1.3	2.1.4	354°50.3`	6.34	данные отсутствуют	данные отсутствуют	данные отсутствуют
159	2.1.4	2.1.5	341°30.2`	14.63	данные отсутствуют	данные отсутствуют	данные отсутствуют
160	2.1.5	2.1.6	333°27.7`	19.36	данные отсутствуют	данные отсутствуют	данные отсутствуют
161	2.1.6	2.1.7	319°41.7`	22.03	данные отсутствуют	данные отсутствуют	данные отсутствуют
162	2.1.7	2.1.8	81°11.7`	3.72	данные отсутствуют	данные отсутствуют	данные отсутствуют
163	2.1.8	2.1.9	89°42.9`	2.01	данные отсутствуют	данные отсутствуют	данные отсутствуют
164	2.1.9	2.1.10	95°17.6`	3.14	данные отсутствуют	данные отсутствуют	данные отсутствуют
165	2.1.10	2.1.11	98°59.0`	5.51	данные отсутствуют	данные отсутствуют	данные отсутствуют
166	2.1.11	2.1.12	99°1.0`	5.49	данные отсутствуют	данные отсутствуют	данные отсутствуют
167	2.1.12	2.1.13	92°26.0`	6.6	данные отсутствуют	данные отсутствуют	данные отсутствуют
168	2.1.13	2.1.14	90°0.0`	5.13	данные отсутствуют	данные отсутствуют	данные отсутствуют
169	2.1.14	2.1.15	118°2.3`	4.87	данные отсутствуют	данные отсутствуют	данные отсутствуют
170	2.1.15	2.1.16	133°7.4`	6.26	данные отсутствуют	данные отсутствуют	данные отсутствуют
171	2.1.16	2.1.17	149°34.6`	5.65	данные отсутствуют	данные отсутствуют	данные отсутствуют
172	2.1.17	2.1.18	130°41.8`	5.28	данные отсутствуют	данные отсутствуют	данные отсутствуют
173	2.1.18	2.1.19	136°11.2`	9.91	данные отсутствуют	данные отсутствуют	данные отсутствуют
174	2.1.19	2.1.20	126°50.2`	10.01	данные отсутствуют	данные отсутствуют	данные отсутствуют
175	2.1.20	2.1.21	162°0.1`	8.32	данные отсутствуют	данные отсутствуют	данные отсутствуют
176	2.1.21	2.1.22	161°36.1`	9.95	данные отсутствуют	данные отсутствуют	данные отсутствуют
177	2.1.22	2.1.23	132°45.9`	10.52	данные отсутствуют	данные отсутствуют	данные отсутствуют
178	2.1.23	2.1.24	130°48.2`	8.31	данные отсутствуют	данные отсутствуют	данные отсутствуют

полное наименование должности	подпись	инициалы, фамилия
-------------------------------	---------	-------------------

М.П.

Земельный участок			
вид объекта недвижимости			
Лист № 7 раздела 3.1	Всего листов раздела 3.1: 8	Всего разделов: 8	Всего листов выписки: 41

24.02.2022г. № КУВИ-001/2022-23891656

Кадастровый номер: 63:32:1902005:52

179	2.1.24	2.1.25	154°54.7'	5.38	данные отсутствуют	данные отсутствуют	данные отсутствуют
180	2.1.25	2.1.26	168°37.9'	5.83	данные отсутствуют	данные отсутствуют	данные отсутствуют
181	2.1.26	2.1.27	212°56.9'	5.79	данные отсутствуют	данные отсутствуют	данные отсутствуют
182	2.1.27	2.1.28	151°17.2'	3.58	данные отсутствуют	данные отсутствуют	данные отсутствуют
183	2.1.28	2.1.29	121°1.4'	6.67	данные отсутствуют	данные отсутствуют	данные отсутствуют
184	2.1.29	2.1.30	113°56.9'	8.43	данные отсутствуют	данные отсутствуют	данные отсутствуют
185	2.1.30	2.1.31	118°59.9'	2.95	данные отсутствуют	данные отсутствуют	данные отсутствуют
186	2.1.31	2.1.32	142°53.3'	11.85	данные отсутствуют	данные отсутствуют	данные отсутствуют
187	2.1.32	2.1.33	159°36.8'	10.68	данные отсутствуют	данные отсутствуют	данные отсутствуют
188	2.1.33	2.1.34	180°0.0'	9.44	данные отсутствуют	данные отсутствуют	данные отсутствуют
189	2.1.34	2.1.35	185°32.6'	8.9	данные отсутствуют	данные отсутствуют	данные отсутствуют
190	2.1.35	2.1.36	205°43.7'	8.57	данные отсутствуют	данные отсутствуют	данные отсутствуют
191	2.1.36	2.1.37	230°28.4'	6.3	данные отсутствуют	данные отсутствуют	данные отсутствуют
192	2.1.37	2.1.38	252°31.2'	5.69	данные отсутствуют	данные отсутствуют	данные отсутствуют
193	2.1.38	2.1.39	236°16.3'	4.12	данные отсутствуют	данные отсутствуют	данные отсутствуют
194	2.1.39	2.1.40	207°27.4'	8.05	данные отсутствуют	данные отсутствуют	данные отсутствуют
195	2.1.40	2.1.41	207°54.8'	5.51	данные отсутствуют	данные отсутствуют	данные отсутствуют
196	2.1.41	2.1.42	222°13.7'	4.24	данные отсутствуют	данные отсутствуют	данные отсутствуют
197	2.1.42	2.1.43	255°46.0'	3.54	данные отсутствуют	данные отсутствуют	данные отсутствуют
198	2.1.43	2.1.44	306°1.0'	3.89	данные отсутствуют	данные отсутствуют	данные отсутствуют
199	2.1.44	2.1.45	344°5.5'	4.16	данные отсутствуют	данные отсутствуют	данные отсутствуют
200	2.1.45	2.1.46	17°2.3'	7.78	данные отсутствуют	данные отсутствуют	данные отсутствуют
201	2.1.46	2.1.47	7°11.2'	2.32	данные отсутствуют	данные отсутствуют	данные отсутствуют
202	2.1.47	2.1.48	342°57.7'	3.89	данные отсутствуют	данные отсутствуют	данные отсутствуют
203	2.1.48	2.1.49	312°55.5'	5.86	данные отсутствуют	данные отсутствуют	данные отсутствуют
204	2.1.49	2.1.50	284°52.9'	4.44	данные отсутствуют	данные отсутствуют	данные отсутствуют
205	2.1.50	2.1.51	265°15.0'	6.88	данные отсутствуют	данные отсутствуют	данные отсутствуют
206	2.1.51	2.1.52	248°11.9'	3.07	данные отсутствуют	данные отсутствуют	данные отсутствуют
207	2.1.52	2.1.53	259°59.1'	4.95	данные отсутствуют	данные отсутствуют	данные отсутствуют
208	2.1.53	2.1.54	281°21.7'	4.37	данные отсутствуют	данные отсутствуют	данные отсутствуют
209	2.1.54	2.1.55	321°19.0'	3.66	данные отсутствуют	данные отсутствуют	данные отсутствуют
210	2.1.55	2.1.56	354°54.2'	3.15	данные отсутствуют	данные отсутствуют	данные отсутствуют
211	2.1.56	2.1.57	44°54.5'	4.45	данные отсутствуют	данные отсутствуют	данные отсутствуют

полное наименование должности	подпись	инициалы, фамилия

М.П.

Земельный участок							
вид объекта недвижимости							
Лист № 8 раздела 3.1		Всего листов раздела 3.1: 8		Всего разделов: 8		Всего листов выписки: 41	
24.02.2022г. № КУВИ-001/2022-23891656							
Кадастровый номер:				63:32:1902005:52			
212	2.1.57	2.1.58	40°10.9'	4.88	данные отсутствуют	данные отсутствуют	данные отсутствуют
213	2.1.58	2.1.59	351°35.3'	4.03	данные отсутствуют	данные отсутствуют	данные отсутствуют
214	2.1.59	2.1.60	306°18.5'	3.88	данные отсутствуют	данные отсутствуют	данные отсутствуют
215	2.1.60	2.1.61	269°55.6'	7.72	данные отсутствуют	данные отсутствуют	данные отсутствуют
216	2.1.61	2.1.62	281°41.2'	7.45	данные отсутствуют	данные отсутствуют	данные отсутствуют
217	2.1.62	2.1.1	358°25.8'	21.17	данные отсутствуют	данные отсутствуют	данные отсутствуют

полное наименование должности	подпись	инициалы, фамилия
-------------------------------	---------	-------------------

М.П.

Выписка из Единого государственного реестра недвижимости об объекте недвижимости

Описание местоположения земельного участка

Земельный участок			
вид объекта недвижимости			
Лист № 1 раздела 3.2	Всего листов раздела 3.2: 7	Всего разделов: 8	Всего листов выписки: 41
24.02.2022г. № КУВИ-001/2022-23891656			
Кадастровый номер:		63:32:1902005:52	

Сведения о характерных точках границы земельного участка				
Система координат МСК-63				
Номер точки	Координаты, м		Описание закрепления на местности	Средняя квадратичная погрешность определения координат характерных точек границ земельного участка, м
	X	Y		
1	2	3	4	5
1	399643.04	1316171.86	-	-
2	399621.88	1316172.44	-	-
3	399620.37	1316179.74	-	-
4	399620.38	1316187.46	-	-
5	399618.08	1316190.59	-	-
6	399614.09	1316191.18	-	-
7	399610.36	1316188.03	-	-
8	399607.21	1316184.89	-	-
9	399604.07	1316185.17	-	-
10	399601.21	1316187.46	-	-
11	399600.35	1316191.74	-	-
12	399601.21	1316196.61	-	-
13	399602.35	1316199.46	-	-
14	399602.92	1316206.32	-	-
15	399601.78	1316210.61	-	-
16	399597.79	1316214.9	-	-
17	399594.07	1316216.04	-	-
18	399591.77	1316215.75	-	-
19	399584.33	1316213.47	-	-
20	399580.33	1316214.61	-	-
21	399578.04	1316217.76	-	-
22	399578.91	1316221.19	-	-
23	399582.05	1316224.04	-	-
24	399586.92	1316226.62	-	-

полное наименование должности	подпись	инициалы, фамилия
-------------------------------	---------	-------------------

М.П.

Земельный участок				
вид объекта недвижимости				
Лист № 2 раздела 3.2	Всего листов раздела 3.2: 7		Всего разделов: 8	Всего листов выписки: 41
24.02.2022г. № КУВИ-001/2022-23891656				
Кадастровый номер:		63:32:1902005:52		
25	399594.06	1316230.33	-	-
26	399596.35	1316233.76	-	-
27	399598.06	1316239.19	-	-
28	399602.07	1316244.05	-	-
29	399609.79	1316247.77	-	-
30	399618.65	1316248.63	-	-
31	399628.09	1316248.63	-	-
32	399638.1	1316244.91	-	-
33	399647.55	1316237.76	-	-
34	399648.98	1316235.18	-	-
35	399652.4	1316227.48	-	-
36	399655.84	1316221.76	-	-
37	399658.98	1316220.04	-	-
38	399663.84	1316223.19	-	-
39	399669.56	1316222.04	-	-
40	399674.43	1316219.76	-	-
41	399679.86	1316213.47	-	-
42	399687	1316205.75	-	-
43	399696.44	1316202.61	-	-
44	399704.35	1316200.04	-	-
45	399710.35	1316192.03	-	-
46	399717.5	1316185.17	-	-
47	399720.94	1316181.17	-	-
48	399725.81	1316178.31	-	-
49	399730.09	1316173.74	-	-
50	399732.38	1316169.44	-	-
51	399732.38	1316164.31	-	-
52	399732.66	1316157.72	-	-
53	399733.52	1316152.3	-	-
54	399734.38	1316146.86	-	-
55	399734.67	1316143.73	-	-
56	399734.66	1316141.72	-	-
57	399734.09	1316138.04	-	-

полное наименование должности	подпись	инициалы, фамилия
-------------------------------	---------	-------------------

М.П.

Земельный участок					
вид объекта недвижимости					
Лист № 3 раздела 3.2		Всего листов раздела 3.2: 7		Всего разделов: 8	Всего листов выписки: 41
24.02.2022г. № КУВИ-001/2022-23891656					
Кадастровый номер:			63:32:1902005:52		
58	399717.29	1316152.29	-	-	
59	399699.97	1316160.94	-	-	
60	399686.1	1316165.58	-	-	
61	399679.79	1316166.15	-	-	
62	399663.18	1316171.3	-	-	
63	399643.04	1316171.86	-	-	
1	399614.02	1316382.65	-	-	
2	399625.13	1316367.54	-	-	
3	399682.65	1316332.93	-	-	
4	399687.35	1316330.87	-	-	
5	399747.35	1316304.5	-	-	
6	399795.93	1316279.79	-	-	
7	399783.5	1316257.73	-	-	
8	399773.49	1316240.33	-	-	
9	399771.95	1316223	-	-	
10	399851.07	1316122.12	-	-	
11	400011.56	1316012.23	-	-	
12	400223.62	1315909.07	-	-	
13	400252.9	1315908.41	-	-	
14	400261.49	1315910.62	-	-	
15	400274.35	1315913.94	-	-	
16	400286.37	1315920.13	-	-	
17	400282.35	1315914.61	-	-	
18	400280.3	1315908.95	-	-	
19	400277.5	1315901.36	-	-	
20	400262.05	1315890.37	-	-	
21	400255.29	1315893.67	-	-	
22	400254.91	1315893.39	-	-	
23	400242.78	1315884.28	-	-	
24	400230.44	1315882.23	-	-	
25	400224.27	1315879.14	-	-	
26	400220.15	1315872.97	-	-	
27	400219.64	1315867.31	-	-	

полное наименование должности	подпись	инициалы, фамилия
-------------------------------	---------	-------------------

М.П.

Земельный участок				
вид объекта недвижимости				
Лист № 4 раздела 3.2	Всего листов раздела 3.2: 7		Всего разделов: 8	Всего листов выписки: 41
24.02.2022г. № КУВИ-001/2022-23891656				
Кадастровый номер:			63:32:1902005:52	
28	400224.79	1315860.12	-	-
29	400231.47	1315854.97	-	-
30	400235.06	1315851.89	-	-
31	400237.12	1315847.78	-	-
32	400237.64	1315841.1	-	-
33	400237.12	1315834.41	-	-
34	400229.92	1315826.71	-	-
35	400219.65	1315830.3	-	-
36	400207.3	1315839.05	-	-
37	400200.63	1315848.29	-	-
38	400190.85	1315852.91	-	-
39	400188.8	1315853.44	-	-
40	400173.9	1315853.95	-	-
41	400163.09	1315848.3	-	-
42	400160.01	1315841.62	-	-
43	400158.98	1315831.84	-	-
44	400159.96	1315822.58	-	-
45	400124.71	1315840.59	-	-
46	400088.71	1315858.58	-	-
47	400095.2	1315862.35	-	-
48	400101.2	1315863.77	-	-
49	400106.34	1315864.07	-	-
50	400114.34	1315862.92	-	-
51	400119.21	1315862.35	-	-
52	400121.77	1315865.49	-	-
53	400122.07	1315868.92	-	-
54	400118.34	1315875.2	-	-
55	400114.06	1315882.63	-	-
56	400110.63	1315891.21	-	-
57	400110.63	1315897.5	-	-
58	400112.35	1315899.49	-	-
59	400112.34	1315904.06	-	-
60	400111.21	1315908.93	-	-

полное наименование должности	подпись	инициалы, фамилия
-------------------------------	---------	-------------------

М.П.

Земельный участок					
вид объекта недвижимости					
Лист № 5 раздела 3.2		Всего листов раздела 3.2: 7		Всего разделов: 8	Всего листов выписки: 41
24.02.2022г. № КУВИ-001/2022-23891656					
Кадастровый номер:			63:32:1902005:52		
61	400109.2	1315914.63	-	-	
62	400108.07	1315918.07	-	-	
63	400108.34	1315922.93	-	-	
64	400109.2	1315929.78	-	-	
65	400113.77	1315934.63	-	-	
66	400115.2	1315940.63	-	-	
67	400113.49	1315948.06	-	-	
68	400111.2	1315951.21	-	-	
69	400104.91	1315956.64	-	-	
70	400100.63	1315957.21	-	-	
71	400099.2	1315956.07	-	-	
72	400096.63	1315948.93	-	-	
73	400096.07	1315932.36	-	-	
74	400096.06	1315925.5	-	-	
75	400094.91	1315916.93	-	-	
76	400093.48	1315912.64	-	-	
77	400088.05	1315902.34	-	-	
78	400084.63	1315899.21	-	-	
79	400080.63	1315895.21	-	-	
80	400078.92	1315891.77	-	-	
81	400071.49	1315883.49	-	-	
82	400066.06	1315876.63	-	-	
83	400063.77	1315868.91	-	-	
84	400063.08	1315866.47	-	-	
85	400040.36	1315873.49	-	-	
86	400012.06	1315882.23	-	-	
87	399979.91	1315896.11	-	-	
88	399950.99	1315910.98	-	-	
89	399915.82	1315941.02	-	-	
90	399883.5	1315978.97	-	-	
91	399864.42	1316006.79	-	-	
92	399853.84	1316016.75	-	-	
93	399856.41	1316022.55	-	-	

полное наименование должности	подпись	инициалы, фамилия
-------------------------------	---------	-------------------

М.П.

Земельный участок				
вид объекта недвижимости				
Лист № 6 раздела 3.2	Всего листов раздела 3.2: 7		Всего разделов: 8	Всего листов выписки: 41
24.02.2022г. № КУВИ-001/2022-23891656				
Кадастровый номер:		63:32:1902005:52		
94	399855.83	1316027.68	-	-
95	399851.83	1316033.97	-	-
96	399846.12	1316039.68	-	-
97	399843.25	1316045.97	-	-
98	399838.95	1316056.67	-	-
99	399835.52	1316065.83	-	-
100	399831.52	1316069.83	-	-
101	399826.38	1316077.26	-	-
102	399826.37	1316078.12	-	-
103	399828.09	1316080.97	-	-
104	399828.38	1316086.12	-	-
105	399824.95	1316094.41	-	-
106	399818.66	1316102.11	-	-
107	399810.37	1316108.68	-	-
108	399801.52	1316112.98	-	-
109	399792.08	1316115.84	-	-
110	399784.65	1316115.55	-	-
111	399779.22	1316114.12	-	-
112	399774.37	1316111.84	-	-
113	399765.71	1316105.69	-	-
114	399757.95	1316110.54	-	-
115	399756.82	1316118.64	-	-
116	399752.53	1316124.07	-	-
117	399751.96	1316133.22	-	-
118	399753.96	1316135.5	-	-
119	399759.1	1316140.36	-	-
120	399760.53	1316145.78	-	-
121	399759.97	1316150.08	-	-
122	399753.1	1316161.51	-	-
123	399748.24	1316172.38	-	-
124	399744.81	1316179.8	-	-
125	399741.68	1316188.67	-	-
126	399739.96	1316197.81	-	-

полное наименование должности	подпись	инициалы, фамилия
-------------------------------	---------	-------------------

М.П.

Земельный участок					
вид объекта недвижимости					
Лист № 7 раздела 3.2		Всего листов раздела 3.2: 7		Всего разделов: 8	Всего листов выписки: 41
24.02.2022г. № КУВИ-001/2022-23891656					
Кадастровый номер:			63:32:1902005:52		
127	399735.72	1316203.18	-	-	
128	399731.14	1316212.9	-	-	
129	399731.73	1316222.89	-	-	
130	399736.01	1316228.62	-	-	
131	399741.73	1316234.05	-	-	
132	399746.02	1316238.9	-	-	
133	399746.87	1316244.05	-	-	
134	399740.58	1316246.91	-	-	
135	399733.72	1316246.33	-	-	
136	399722.28	1316242.05	-	-	
137	399714.56	1316238.05	-	-	
138	399708.27	1316236.05	-	-	
139	399698.83	1316234.62	-	-	
140	399689.68	1316236.61	-	-	
141	399680.53	1316240.05	-	-	
142	399663.45	1316250.63	-	-	
143	399647.72	1316262.62	-	-	
144	399637.15	1316268.35	-	-	
145	399628	1316269.21	-	-	
146	399618.55	1316266.92	-	-	
147	399608.95	1316266.35	-	-	
148	399604.37	1316263.49	-	-	
149	399603.23	1316259.77	-	-	
150	399603.51	1316254.34	-	-	
151	399601.8	1316250.34	-	-	
152	399596.08	1316246.63	-	-	
153	399589.5	1316246.04	-	-	
154	399581.22	1316242.62	-	-	
155	399580.17	1316241.99	-	-	
156	399614.02	1316382.65	-	-	

полное наименование должности	подпись	инициалы, фамилия
-------------------------------	---------	-------------------

М.П.

Выписка из Единого государственного реестра недвижимости об объекте недвижимости
Сведения о частях земельного участка

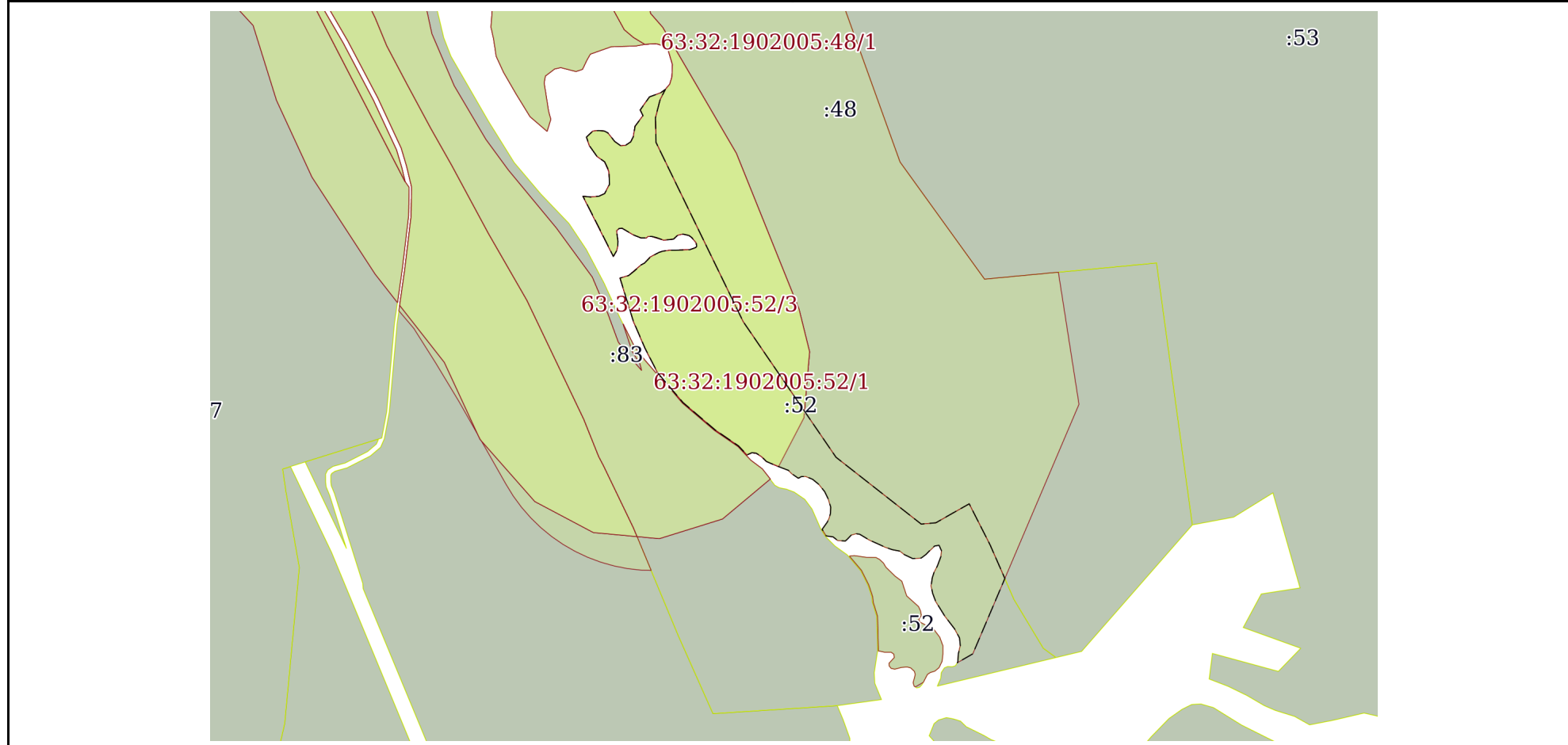
Земельный участок			
вид объекта недвижимости			

Лист № 1 раздела 4	Всего листов раздела 4: 4	Всего разделов: 8	Всего листов выписки: 41
--------------------	---------------------------	-------------------	--------------------------

24.02.2022г. № КУВИ-001/2022-23891656

Кадастровый номер: 63:32:1902005:52

План (чертеж, схема) части земельного участка Учетный номер части: 63:32:1902005:52/1



Масштаб 1:7000 Условные обозначения:

полное наименование должности	подпись	инициалы, фамилия

М.П.

Земельный участок

вид объекта недвижимости

Лист № 2 раздела 4

Всего листов раздела 4: 4

Всего разделов: 8

Всего листов выписки: 41

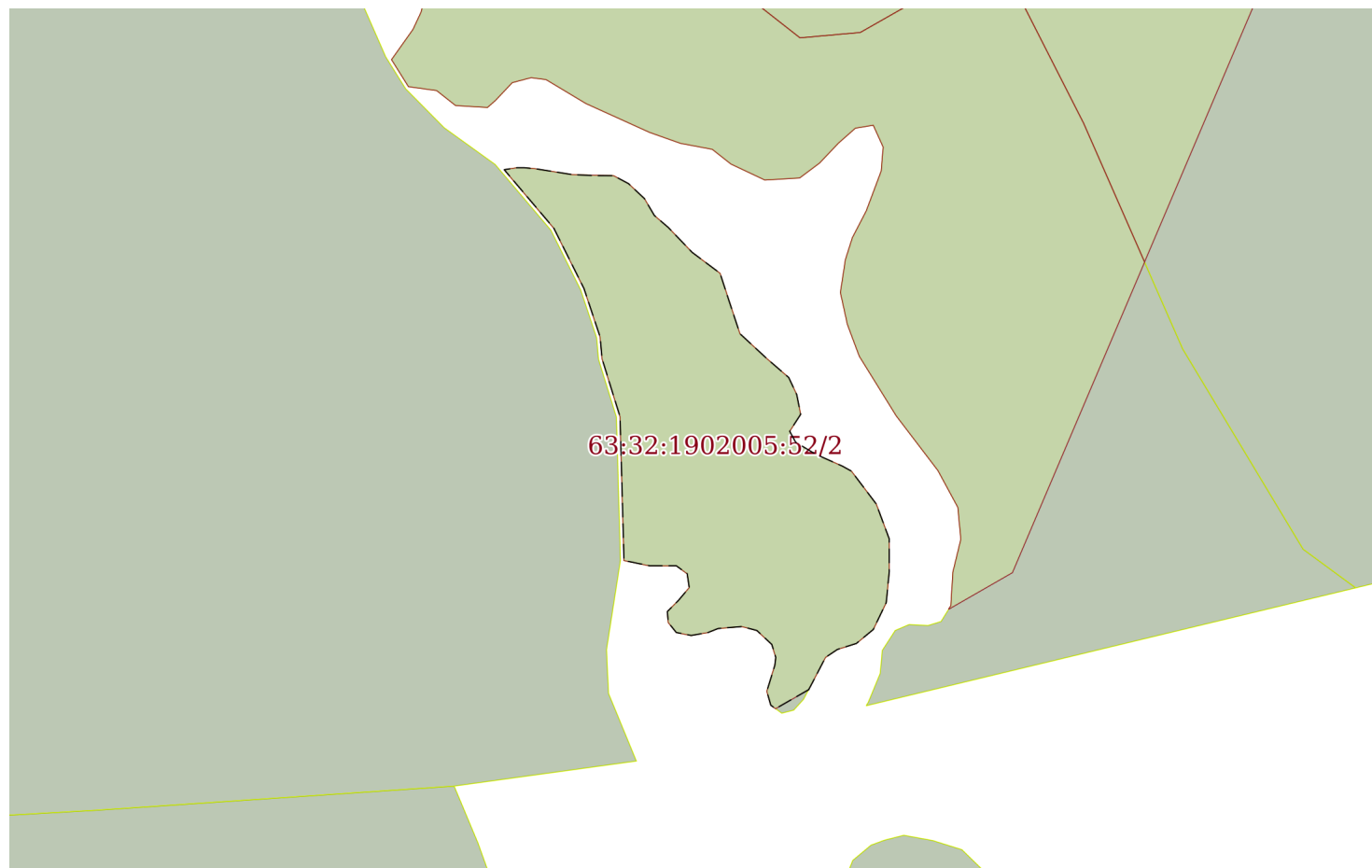
24.02.2022г. № КУВИ-001/2022-23891656

Кадастровый номер:

63:32:1902005:52

План (чертеж, схема) части земельного участка

Учетный номер части: 63:32:1902005:52/2



Масштаб 1:2000

Условные обозначения:

полное наименование должности

подпись

инициалы, фамилия

М.П.

Земельный участок

вид объекта недвижимости

Лист № 3 раздела 4

Всего листов раздела 4: 4

Всего разделов: 8

Всего листов выписки: 41

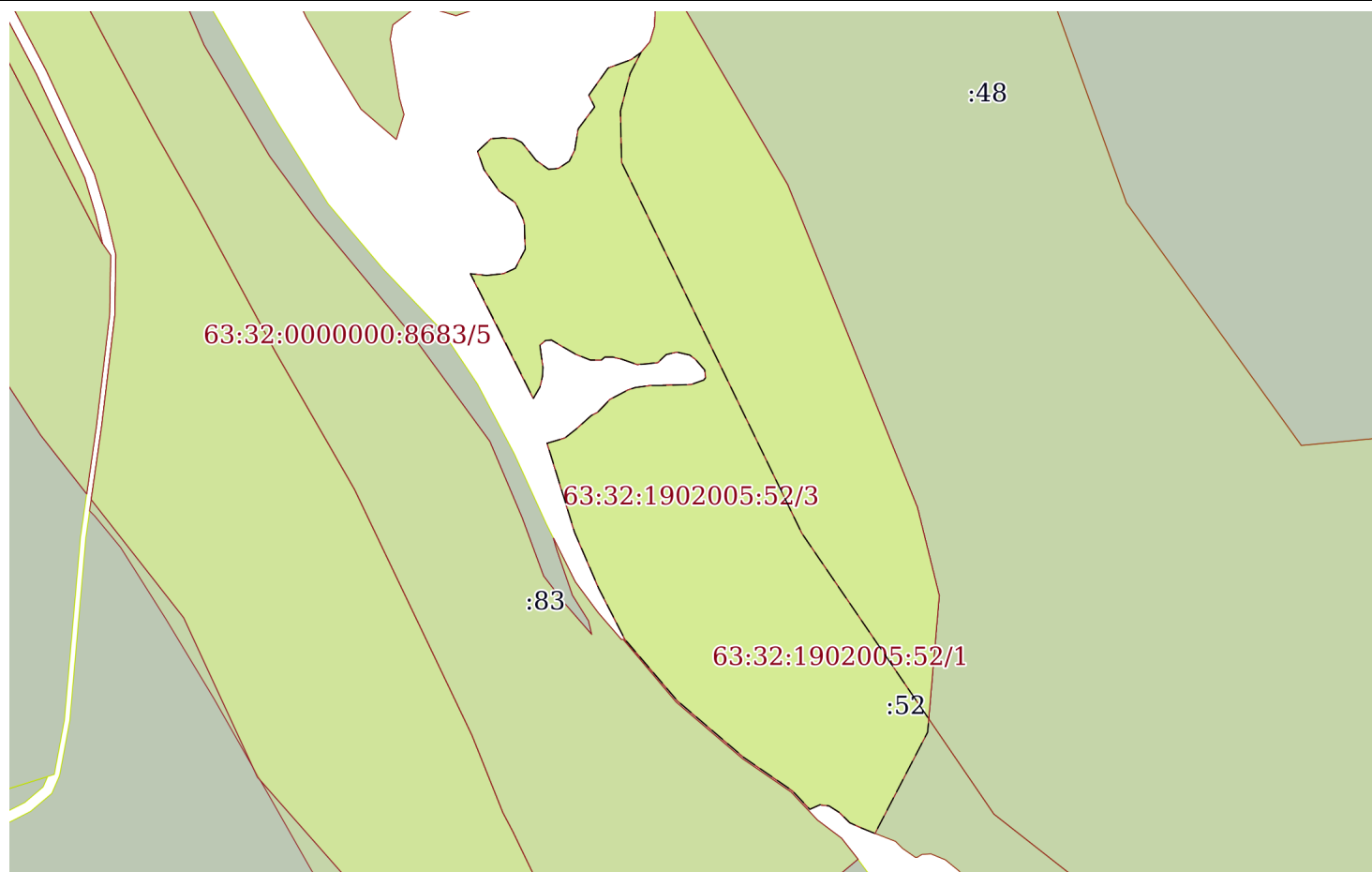
24.02.2022г. № КУВИ-001/2022-23891656

Кадастровый номер:

63:32:1902005:52

План (чертеж, схема) части земельного участка

Учетный номер части: 63:32:1902005:52/3



Масштаб 1:4000

Условные обозначения:

полное наименование должности

подпись

инициалы, фамилия

М.П.

Земельный участок
вид объекта недвижимости

Лист № 4 раздела 4

Всего листов раздела 4: 4

Всего разделов: 8

Всего листов выписки: 41

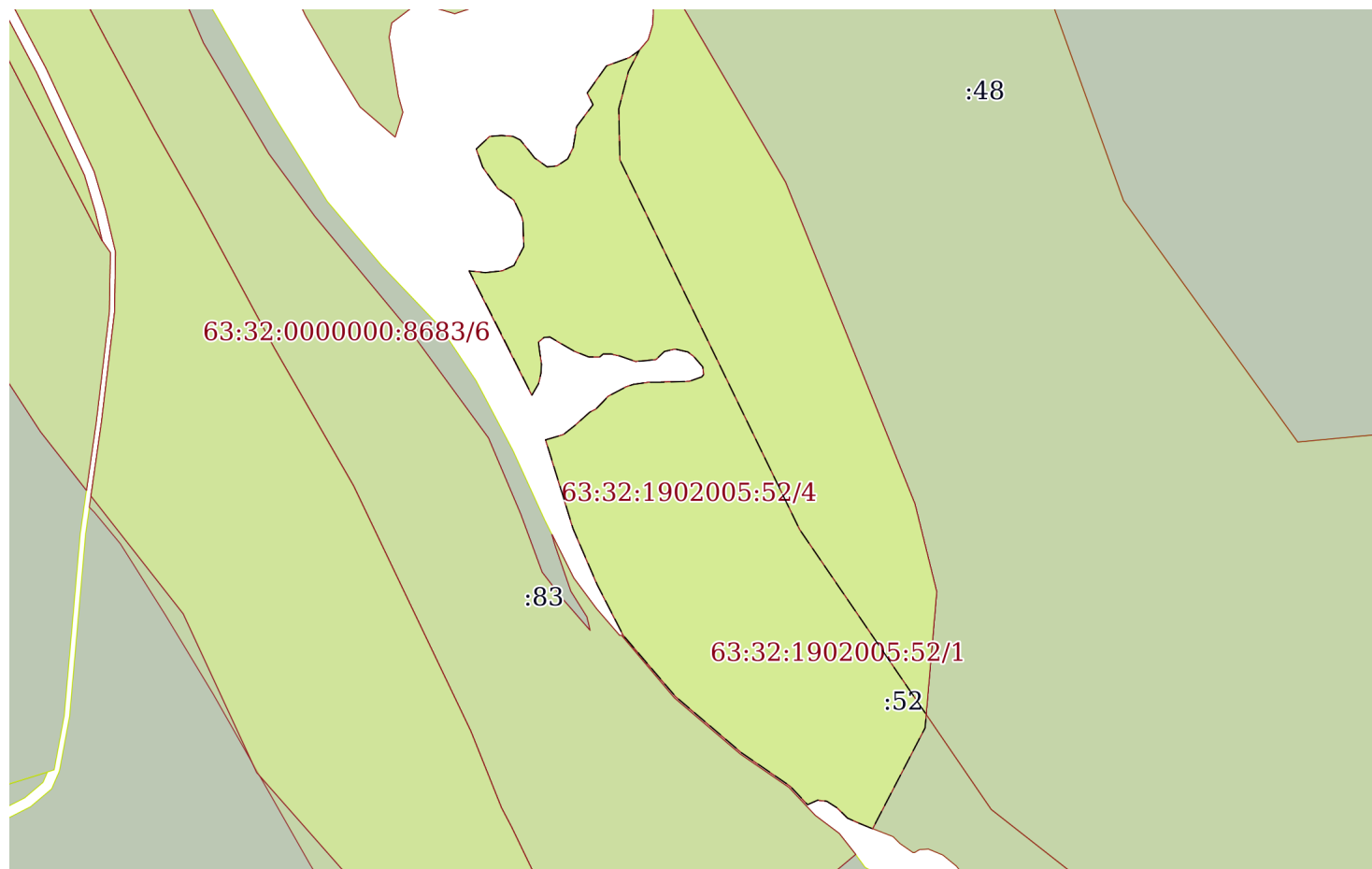
24.02.2022г. № КУВИ-001/2022-23891656

Кадастровый номер:

63:32:1902005:52

План (чертеж, схема) части земельного участка

Учетный номер части: 63:32:1902005:52/4



Масштаб 1:4000

Условные обозначения:

полное наименование должности

подпись

инициалы, фамилия

М.П.

Выписка из Единого государственного реестра недвижимости об объекте недвижимости
Сведения о частях земельного участка

Земельный участок			
вид объекта недвижимости			

Лист № 1 раздела 4.1	Всего листов раздела 4.1: 2	Всего разделов: 8	Всего листов выписки: 41
----------------------	-----------------------------	-------------------	--------------------------

24.02.2022г. № КУВИ-001/2022-23891656

Кадастровый номер: 63:32:1902005:52

Учетный номер части	Площадь, м2	Содержание ограничения в использовании или ограничения права на объект недвижимости или обременения объекта недвижимости
1	2	3
63:32:1902005:52/1	61724	вид ограничения (обременения): ограничения прав на земельный участок, предусмотренные статьями 56, 56.1 Земельного кодекса Российской Федерации; Срок действия: не установлен; Содержание ограничения (обременения): Водоохранная зона Куйбышевского водохранилища
63:32:1902005:52/2	7137	вид ограничения (обременения): ограничения прав на земельный участок, предусмотренные статьями 56, 56.1 Земельного кодекса Российской Федерации; Срок действия: не установлен; Содержание ограничения (обременения): Водоохранная зона Куйбышевского водохранилища.
63:32:1902005:52/3	41127	вид ограничения (обременения): ограничения прав на земельный участок, предусмотренные статьями 56, 56.1 Земельного кодекса Российской Федерации; Срок действия: с 2016-04-27 10:06:37; реквизиты документа-основания: распоряжение от 23.03.2016 № 4 выдан: Нижне-Волжское бассейновое водное управление Федерального агентства водных ресурсов; Содержание ограничения (обременения): В соответствии с Водным кодексом Российской Федерации от 03 июня 2006 года № 74-ФЗ в границах прибрежных защитных полос запрещается: 1) использование сточных вод в целях регулирования плодородия почв; 2) размещение кладбищ, скотомогильников, объектов размещения отходов производства и потребления, химических, взрывчатых, токсичных, отравляющих и ядовитых веществ, пунктов захоронения радиоактивных отходов; 3) осуществление авиационных мер по борьбе с вредными организмами; 4) движение и стоянка транспортных средств (кроме специальных транспортных средств), за исключением их движения по дорогам и стоянки на дорогах и в специально оборудованных местах, имеющих твердое покрытие; 5) размещение автозаправочных станций, складов горюче-смазочных материалов (за исключением случаев, если автозаправочные станции, склады горюче-смазочных материалов размещены на территориях портов, судостроительных и судоремонтных организаций, инфраструктуры внутренних водных путей при условии соблюдения требований законодательства в области охраны окружающей среды и настоящего Кодекса), станций технического обслуживания, используемых для технического осмотра и ремонта транспортных средств, осуществление мойки транспортных средств; 6) размещение специализированных хранилищ пестицидов и агрохимикатов, применение пестицидов и агрохимикатов; 7) сброс сточных, в том числе дренажных, вод; 8) разведка и добыча общераспространенных полезных ископаемых (за исключением случаев, если разведка и добыча общераспространенных полезных ископаемых осуществляются пользователями недр, осуществляющими разведку и добычу иных видов полезных ископаемых, в границах предоставленных им в соответствии с законодательством Российской Федерации о недрах горных отводов и (или) геологических отводов на основании утвержденного технического проекта в соответствии со статьей 19.1 Закона Российской Федерации от 21 февраля 1992 года N 2395-1 "О недрах"). 9) распашка земель; 10) размещение отвалов размываемых грунтов; 11) выпас сельскохозяйственных животных и организация для них летних лагерей, ванн.; Реестровый номер границы: 63.32.2.316
63:32:1902005:52/4	41127	вид ограничения (обременения): ограничения прав на земельный участок, предусмотренные статьями 56, 56.1 Земельного кодекса Российской Федерации; Срок действия: с 2016-04-27 10:03:41; реквизиты документа-основания: распоряжение от 23.03.2016 № 4 выдан: Нижне-Волжское бассейновое водное управление Федерального агентства водных ресурсов; Содержание ограничения (обременения): В соответствии со ст. 65 Водного кодекса Российской Федерации от 03 июня 2006 года № 74-ФЗ

полное наименование должности	подпись	инициалы, фамилия
-------------------------------	---------	-------------------

М.П.

Земельный участок			
вид объекта недвижимости			
Лист № 2 раздела 4.1	Всего листов раздела 4.1: 2	Всего разделов: 8	Всего листов выписки: 41
24.02.2022г. № КУВИ-001/2022-23891656			
Кадастровый номер:		63:32:1902005:52	
		<p>в границах водоохранных зон запрещается: 1) использование сточных вод в целях регулирования плодородия почв; 2) размещение кладбищ, скотомогильников, объектов размещения отходов производства и потребления, химических, взрывчатых, токсичных, отравляющих и ядовитых веществ, пунктов захоронения радиоактивных отходов; 3) осуществление авиационных мер по борьбе с вредными организмами; 4) движение и стоянка транспортных средств (кроме специальных транспортных средств), за исключением их движения по дорогам и стоянки на дорогах и в специально оборудованных местах, имеющих твердое покрытие; 5) размещение автозаправочных станций, складов горюче-смазочных материалов (за исключением случаев, если автозаправочные станции, склады горюче-смазочных материалов размещены на территориях портов, судостроительных и судоремонтных организаций, инфраструктуры внутренних водных путей при условии соблюдения требований законодательства в области охраны окружающей среды и настоящего Кодекса), станций технического обслуживания, используемых для технического осмотра и ремонта транспортных средств, осуществление мойки транспортных средств; 6) размещение специализированных хранилищ пестицидов и агрохимикатов, применение пестицидов и агрохимикатов; 7) сброс сточных, в том числе дренажных, вод; 8) разведка и добыча общераспространенных полезных ископаемых (за исключением случаев, если разведка и добыча общераспространенных полезных ископаемых осуществляются пользователями недр, осуществляющими разведку и добычу иных видов полезных ископаемых, в границах предоставленных им в соответствии с законодательством Российской Федерации о недрах горных отводов и (или) геологических отводов на основании утвержденного технического проекта в соответствии со статьей 19.1 Закона Российской Федерации от 21 февраля 1992 года N 2395-1 "О недрах"). В границах водоохранной зоны допускается проектирование, строительство, реконструкция, ввод в эксплуатацию, эксплуатация хозяйственных и иных объектов при условии оборудования таких объектов сооружениями, обеспечивающими охрану водных объектов от загрязнения, засорения и истощения вод в соответствии с водным законодательством и законодательством в области охраны окружающей среды.; Реестровый номер границы: 63.32.2.317</p>	

полное наименование должности	подпись	инициалы, фамилия

М.П.

Выписка из Единого государственного реестра недвижимости об объекте недвижимости
Сведения о частях земельного участка

Земельный участок			
вид объекта недвижимости			
Лист № 1 раздела 4.2	Всего листов раздела 4.2: 14	Всего разделов: 8	Всего листов выписки: 41
24.02.2022г. № КУВИ-001/2022-23891656			
Кадастровый номер:		63:32:1902005:52	

Сведения о характерных точках границы части (частей) земельного участка				
Учетный номер части: 63:32:1902005:52/1				
Система координат МСК-63				
Номер точки	Координаты, м		Описание закрепления на местности	Средняя квадратичная погрешность определения координат характерных точек границ земельного участка, м
	X	Y		
1	2	3	4	5
1	399607.87	1316265.66	-	-
2	399608.95	1316266.34	-	-
3	399618.55	1316266.91	-	-
4	399627.99	1316269.2	-	-
5	399637.14	1316268.34	-	-
6	399647.72	1316262.62	-	-
7	399663.45	1316250.62	-	-
8	399680.52	1316240.04	-	-
9	399689.68	1316236.61	-	-
10	399698.83	1316234.61	-	-
11	399708.27	1316236.04	-	-
12	399714.56	1316238.04	-	-
13	399722.28	1316242.04	-	-
14	399733.72	1316246.33	-	-
15	399740.58	1316246.9	-	-
16	399746.87	1316244.04	-	-
17	399746.02	1316238.9	-	-
18	399741.73	1316234.04	-	-
19	399736.01	1316228.61	-	-
20	399731.72	1316222.89	-	-
21	399731.14	1316212.89	-	-
22	399735.72	1316203.17	-	-
23	399739.95	1316197.8	-	-

полное наименование должности	подпись	инициалы, фамилия

М.П.

Земельный участок					
вид объекта недвижимости					
Лист № 2 раздела 4.2		Всего листов раздела 4.2: 14		Всего разделов: 8	Всего листов выписки: 41
24.02.2022г. № КУВИ-001/2022-23891656					
Кадастровый номер:			63:32:1902005:52		
24	399741.67	1316188.66	-	-	
25	399744.81	1316179.8	-	-	
26	399748.24	1316172.37	-	-	
27	399753.1	1316161.5	-	-	
28	399759.96	1316150.07	-	-	
29	399760.53	1316145.78	-	-	
30	399759.1	1316140.35	-	-	
31	399753.96	1316135.49	-	-	
32	399751.96	1316133.21	-	-	
33	399752.53	1316124.06	-	-	
34	399756.82	1316118.63	-	-	
35	399757.95	1316110.53	-	-	
36	399765.7	1316105.68	-	-	
37	399774.36	1316111.83	-	-	
38	399779.22	1316114.11	-	-	
39	399784.65	1316115.54	-	-	
40	399792.08	1316115.83	-	-	
41	399801.51	1316112.97	-	-	
42	399810.37	1316108.68	-	-	
43	399818.66	1316102.11	-	-	
44	399824.95	1316094.4	-	-	
45	399828.38	1316086.11	-	-	
46	399828.09	1316080.96	-	-	
47	399826.37	1316078.11	-	-	
48	399826.37	1316077.25	-	-	
49	399831.52	1316069.82	-	-	
50	399835.52	1316065.82	-	-	
51	399838.95	1316056.67	-	-	
52	399843.25	1316045.97	-	-	
53	399846.11	1316039.68	-	-	
54	399851.83	1316033.96	-	-	
55	399855.83	1316027.68	-	-	
56	399856.4	1316022.54	-	-	

полное наименование должности	подпись	инициалы, фамилия
-------------------------------	---------	-------------------

М.П.

Земельный участок					
вид объекта недвижимости					
Лист № 3 раздела 4.2		Всего листов раздела 4.2: 14		Всего разделов: 8	Всего листов выписки: 41
24.02.2022г. № КУВИ-001/2022-23891656					
Кадастровый номер:			63:32:1902005:52		
57	399853.83	1316016.74	-	-	
58	399864.41	1316006.79	-	-	
59	399883.5	1315978.96	-	-	
60	399915.81	1315941.02	-	-	
61	399950.98	1315910.97	-	-	
62	399979.91	1315896.1	-	-	
63	400012.06	1315882.22	-	-	
64	400040.35	1315873.48	-	-	
65	400063.07	1315866.47	-	-	
66	400063.77	1315868.91	-	-	
67	400066.05	1315876.63	-	-	
68	400071.48	1315883.49	-	-	
69	400078.91	1315891.77	-	-	
70	400080.63	1315895.2	-	-	
71	400084.63	1315899.2	-	-	
72	400088.05	1315902.34	-	-	
73	400093.48	1315912.63	-	-	
74	400094.91	1315916.92	-	-	
75	400096.06	1315925.49	-	-	
76	400096.06	1315932.35	-	-	
77	400096.63	1315948.92	-	-	
78	400099.2	1315956.06	-	-	
79	400100.63	1315957.2	-	-	
80	400104.91	1315956.63	-	-	
81	400111.2	1315951.2	-	-	
82	400113.49	1315948.06	-	-	
83	400115.2	1315940.63	-	-	
84	400113.77	1315934.63	-	-	
85	400109.2	1315929.77	-	-	
86	400108.34	1315922.92	-	-	
87	400108.06	1315918.06	-	-	
88	400109.2	1315914.63	-	-	
89	400111.2	1315908.92	-	-	

полное наименование должности	подпись	инициалы, фамилия
-------------------------------	---------	-------------------

М.П.

Земельный участок					
вид объекта недвижимости					
Лист № 4 раздела 4.2		Всего листов раздела 4.2: 14		Всего разделов: 8	Всего листов выписки: 41
24.02.2022г. № КУВИ-001/2022-23891656					
Кадастровый номер:			63:32:1902005:52		
90	400112.34	1315904.06	-	-	
91	400112.34	1315899.49	-	-	
92	400110.63	1315897.49	-	-	
93	400110.63	1315891.2	-	-	
94	400114.06	1315882.63	-	-	
95	400118.34	1315875.2	-	-	
96	400122.06	1315868.91	-	-	
97	400121.77	1315865.48	-	-	
98	400119.2	1315862.34	-	-	
99	400114.34	1315862.91	-	-	
100	400106.34	1315864.06	-	-	
101	400101.2	1315863.77	-	-	
102	400095.2	1315862.34	-	-	
103	400088.7	1315858.57	-	-	
104	400124.7	1315840.58	-	-	
105	400159.96	1315822.57	-	-	
106	400158.98	1315831.84	-	-	
107	400160.01	1315841.61	-	-	
108	400163.09	1315848.29	-	-	
109	400173.89	1315853.94	-	-	
110	400188.79	1315853.43	-	-	
111	400190.85	1315852.91	-	-	
112	400200.62	1315848.29	-	-	
113	400207.3	1315839.04	-	-	
114	400219.64	1315830.3	-	-	
115	400229.92	1315826.7	-	-	
116	400237.12	1315834.41	-	-	
117	400237.63	1315841.09	-	-	
118	400237.12	1315847.77	-	-	
119	400235.06	1315851.89	-	-	
120	400231.46	1315854.97	-	-	
121	400224.78	1315860.11	-	-	
122	400219.64	1315867.31	-	-	

полное наименование должности	подпись	инициалы, фамилия
-------------------------------	---------	-------------------

М.П.

Земельный участок					
вид объекта недвижимости					
Лист № 5 раздела 4.2		Всего листов раздела 4.2: 14		Всего разделов: 8	Всего листов выписки: 41
24.02.2022г. № КУВИ-001/2022-23891656					
Кадастровый номер:			63:32:1902005:52		
123	400220.15	1315872.96	-	-	
124	400224.27	1315879.13	-	-	
125	400230.43	1315882.22	-	-	
126	400242.77	1315884.27	-	-	
127	400254.91	1315893.38	-	-	
128	400255.28	1315893.66	-	-	
129	400262.05	1315890.36	-	-	
130	400277.5	1315901.35	-	-	
131	400280.3	1315908.95	-	-	
132	400282.35	1315914.6	-	-	
133	400286.37	1315920.12	-	-	
134	400274.35	1315913.93	-	-	
135	400261.48	1315910.61	-	-	
136	400252.9	1315908.4	-	-	
137	400223.61	1315909.07	-	-	
138	400011.56	1316012.23	-	-	
139	399851.06	1316122.11	-	-	
140	399771.94	1316222.99	-	-	
141	399773.49	1316240.32	-	-	
142	399783.49	1316257.72	-	-	
143	399795.92	1316279.78	-	-	
144	399747.34	1316304.49	-	-	
145	399707.57	1316321.97	-	-	
146	399618.42	1316284.04	-	-	
147	399607.87	1316265.66	-	-	

полное наименование должности	подпись	инициалы, фамилия
-------------------------------	---------	-------------------

М.П.

Земельный участок			
вид объекта недвижимости			
Лист № 6 раздела 4.2	Всего листов раздела 4.2: 14	Всего разделов: 8	Всего листов выписки: 41
24.02.2022г. № КУВИ-001/2022-23891656			
Кадастровый номер:		63:32:1902005:52	

Сведения о характерных точках границы части (частей) земельного участка

Учетный номер части: 63:32:1902005:52/2

Система координат МСК-63

Номер точки	Координаты, м		Описание закрепления на местности	Средняя квадратичная погрешность определения координат характерных точек границ земельного участка, м
	X	Y		
1	2	3	4	5
1	399584.8	1316225.49	-	-
2	399579.33	1316215.97	-	-
3	399580.33	1316214.6	-	-
4	399584.33	1316213.46	-	-
5	399591.77	1316215.75	-	-
6	399594.06	1316216.03	-	-
7	399597.78	1316214.89	-	-
8	399601.78	1316210.6	-	-
9	399602.92	1316206.31	-	-
10	399602.35	1316199.45	-	-
11	399601.21	1316196.6	-	-
12	399600.35	1316191.74	-	-
13	399601.21	1316187.45	-	-
14	399604.07	1316185.16	-	-
15	399607.21	1316184.88	-	-
16	399610.36	1316188.02	-	-
17	399614.08	1316191.17	-	-
18	399618.08	1316190.59	-	-
19	399620.37	1316187.45	-	-
20	399620.37	1316179.73	-	-
21	399621.88	1316172.43	-	-
22	399643.04	1316171.86	-	-
23	399663.18	1316171.29	-	-
24	399679.79	1316166.14	-	-
25	399686.09	1316165.57	-	-
26	399699.97	1316160.94	-	-
27	399717.29	1316152.28	-	-

полное наименование должности	подпись	инициалы, фамилия
-------------------------------	---------	-------------------

М.П.

Земельный участок					
вид объекта недвижимости					
Лист № 7 раздела 4.2		Всего листов раздела 4.2: 14		Всего разделов: 8	Всего листов выписки: 41
24.02.2022г. № КУВИ-001/2022-23891656					
Кадастровый номер:			63:32:1902005:52		
28	399734.09	1316138.03	-	-	
29	399734.66	1316141.72	-	-	
30	399734.66	1316143.72	-	-	
31	399734.38	1316146.86	-	-	
32	399733.52	1316152.29	-	-	
33	399732.66	1316157.72	-	-	
34	399732.38	1316164.3	-	-	
35	399732.38	1316169.44	-	-	
36	399730.09	1316173.73	-	-	
37	399725.8	1316178.3	-	-	
38	399720.94	1316181.16	-	-	
39	399717.5	1316185.16	-	-	
40	399710.35	1316192.02	-	-	
41	399704.35	1316200.03	-	-	
42	399696.44	1316202.6	-	-	
43	399687	1316205.74	-	-	
44	399679.86	1316213.46	-	-	
45	399674.42	1316219.75	-	-	
46	399669.56	1316222.04	-	-	
47	399663.84	1316223.18	-	-	
48	399658.98	1316220.03	-	-	
49	399655.83	1316221.75	-	-	
50	399652.4	1316227.47	-	-	
51	399648.97	1316235.18	-	-	
52	399647.54	1316237.76	-	-	
53	399638.1	1316244.9	-	-	
54	399628.09	1316248.62	-	-	
55	399618.65	1316248.62	-	-	
56	399609.79	1316247.76	-	-	
57	399602.07	1316244.04	-	-	
58	399598.06	1316239.18	-	-	
59	399596.35	1316233.75	-	-	
60	399594.06	1316230.32	-	-	

полное наименование должности	подпись	инициалы, фамилия
-------------------------------	---------	-------------------

М.П.

Земельный участок				
вид объекта недвижимости				
Лист № 8 раздела 4.2	Всего листов раздела 4.2: 14		Всего разделов: 8	Всего листов выписки: 41
24.02.2022г. № КУВИ-001/2022-23891656				
Кадастровый номер:			63:32:1902005:52	
61	399586.91	1316226.61	-	-
62	399584.8	1316225.49	-	-

полное наименование должности	подпись	инициалы, фамилия
-------------------------------	---------	-------------------

М.П.

Земельный участок			
вид объекта недвижимости			
Лист № 9 раздела 4.2	Всего листов раздела 4.2: 14	Всего разделов: 8	Всего листов выписки: 41
24.02.2022г. № КУВИ-001/2022-23891656			
Кадастровый номер:		63:32:1902005:52	

Сведения о характерных точках границы части (частей) земельного участка

Учетный номер части: 63:32:1902005:52/3

Система координат МСК-63

Номер точки	Координаты, м		Описание закрепления на местности	Средняя квадратичная погрешность определения координат характерных точек границ земельного участка, м
	X	Y		
1	2	3	4	5
1	400158.98	1315831.84	-	-
2	400159.96	1315822.58	-	-
3	400124.71	1315840.59	-	-
4	400088.71	1315858.58	-	-
5	400095.2	1315862.35	-	-
6	400101.2	1315863.77	-	-
7	400106.34	1315864.07	-	-
8	400114.34	1315862.92	-	-
9	400119.21	1315862.35	-	-
10	400121.77	1315865.49	-	-
11	400122.07	1315868.92	-	-
12	400118.34	1315875.2	-	-
13	400114.06	1315882.63	-	-
14	400110.63	1315891.21	-	-
15	400110.63	1315897.5	-	-
16	400112.35	1315899.49	-	-
17	400112.34	1315904.06	-	-
18	400111.21	1315908.93	-	-
19	400109.2	1315914.63	-	-
20	400108.07	1315918.07	-	-
21	400108.34	1315922.93	-	-
22	400109.2	1315929.78	-	-
23	400113.77	1315934.63	-	-
24	400115.2	1315940.63	-	-
25	400113.49	1315948.06	-	-
26	400111.2	1315951.21	-	-
27	400104.91	1315956.64	-	-

полное наименование должности	подпись	инициалы, фамилия

М.П.

Земельный участок					
вид объекта недвижимости					
Лист № 10 раздела 4.2		Всего листов раздела 4.2: 14		Всего разделов: 8	Всего листов выписки: 41
24.02.2022г. № КУВИ-001/2022-23891656					
Кадастровый номер:		63:32:1902005:52			
28	400100.63	1315957.21	-	-	
29	400099.2	1315956.07	-	-	
30	400096.63	1315948.93	-	-	
31	400096.07	1315932.36	-	-	
32	400096.06	1315925.5	-	-	
33	400094.91	1315916.93	-	-	
34	400093.48	1315912.64	-	-	
35	400088.05	1315902.34	-	-	
36	400084.63	1315899.21	-	-	
37	400080.63	1315895.21	-	-	
38	400078.92	1315891.77	-	-	
39	400071.49	1315883.49	-	-	
40	400066.06	1315876.63	-	-	
41	400063.77	1315868.91	-	-	
42	400063.08	1315866.47	-	-	
43	400040.36	1315873.49	-	-	
44	400012.06	1315882.23	-	-	
45	399979.91	1315896.11	-	-	
46	399950.99	1315910.98	-	-	
47	399915.82	1315941.02	-	-	
48	399883.5	1315978.97	-	-	
49	399864.42	1316006.79	-	-	
50	399853.84	1316016.75	-	-	
51	399856.41	1316022.55	-	-	
52	399855.83	1316027.68	-	-	
53	399851.83	1316033.97	-	-	
54	399846.12	1316039.68	-	-	
55	399843.25	1316045.97	-	-	
56	399840.01	1316054.03	-	-	
57	399897.85	1316084.14	-	0.1	
58	399905.57	1316084.8	-	-	
59	400011.56	1316012.23	-	-	
60	400223.62	1315909.07	-	-	

полное наименование должности	подпись	инициалы, фамилия
-------------------------------	---------	-------------------

М.П.

Земельный участок					
вид объекта недвижимости					
Лист № 11 раздела 4.2		Всего листов раздела 4.2: 14		Всего разделов: 8	Всего листов выписки: 41
24.02.2022г. № КУВИ-001/2022-23891656					
Кадастровый номер:			63:32:1902005:52		
61	400252.9	1315908.41	-	-	
62	400261.49	1315910.62	-	-	
63	400274.35	1315913.94	-	-	
64	400286.37	1315920.13	-	-	
65	400282.35	1315914.61	-	-	
66	400280.3	1315908.95	-	-	
67	400277.5	1315901.36	-	-	
68	400262.05	1315890.37	-	-	
69	400255.29	1315893.67	-	-	
70	400254.91	1315893.39	-	-	
71	400242.78	1315884.28	-	-	
72	400230.44	1315882.23	-	-	
73	400224.27	1315879.14	-	-	
74	400220.15	1315872.97	-	-	
75	400219.64	1315867.31	-	-	
76	400224.79	1315860.12	-	-	
77	400231.47	1315854.97	-	-	
78	400235.06	1315851.89	-	-	
79	400237.12	1315847.78	-	-	
80	400237.64	1315841.1	-	-	
81	400237.12	1315834.41	-	-	
82	400229.92	1315826.71	-	-	
83	400219.65	1315830.3	-	-	
84	400207.3	1315839.05	-	-	
85	400200.63	1315848.29	-	-	
86	400190.85	1315852.91	-	-	
87	400188.8	1315853.44	-	-	
88	400173.9	1315853.95	-	-	
89	400163.09	1315848.3	-	-	
90	400160.01	1315841.62	-	-	
91	400158.98	1315831.84	-	-	

полное наименование должности	подпись	инициалы, фамилия
-------------------------------	---------	-------------------

М.П.

Земельный участок			
вид объекта недвижимости			
Лист № 12 раздела 4.2	Всего листов раздела 4.2: 14	Всего разделов: 8	Всего листов выписки: 41
24.02.2022г. № КУВИ-001/2022-23891656			
Кадастровый номер:		63:32:1902005:52	

Сведения о характерных точках границы части (частей) земельного участка

Учетный номер части: 63:32:1902005:52/4

Система координат МСК-63

Номер точки	Координаты, м		Описание закрепления на местности	Средняя квадратичная погрешность определения координат характерных точек границ земельного участка, м
	X	Y		
1	2	3	4	5
1	400158.98	1315831.84	-	-
2	400159.96	1315822.58	-	-
3	400124.71	1315840.59	-	-
4	400088.71	1315858.58	-	-
5	400095.2	1315862.35	-	-
6	400101.2	1315863.77	-	-
7	400106.34	1315864.07	-	-
8	400114.34	1315862.92	-	-
9	400119.21	1315862.35	-	-
10	400121.77	1315865.49	-	-
11	400122.07	1315868.92	-	-
12	400118.34	1315875.2	-	-
13	400114.06	1315882.63	-	-
14	400110.63	1315891.21	-	-
15	400110.63	1315897.5	-	-
16	400112.35	1315899.49	-	-
17	400112.34	1315904.06	-	-
18	400111.21	1315908.93	-	-
19	400109.2	1315914.63	-	-
20	400108.07	1315918.07	-	-
21	400108.34	1315922.93	-	-
22	400109.2	1315929.78	-	-
23	400113.77	1315934.63	-	-
24	400115.2	1315940.63	-	-
25	400113.49	1315948.06	-	-
26	400111.2	1315951.21	-	-
27	400104.91	1315956.64	-	-

полное наименование должности	подпись	инициалы, фамилия

М.П.

Земельный участок					
вид объекта недвижимости					
Лист № 13 раздела 4.2		Всего листов раздела 4.2: 14		Всего разделов: 8	Всего листов выписки: 41
24.02.2022г. № КУВИ-001/2022-23891656					
Кадастровый номер:			63:32:1902005:52		
28	400100.63	1315957.21	-	-	
29	400099.2	1315956.07	-	-	
30	400096.63	1315948.93	-	-	
31	400096.07	1315932.36	-	-	
32	400096.06	1315925.5	-	-	
33	400094.91	1315916.93	-	-	
34	400093.48	1315912.64	-	-	
35	400088.05	1315902.34	-	-	
36	400084.63	1315899.21	-	-	
37	400080.63	1315895.21	-	-	
38	400078.92	1315891.77	-	-	
39	400071.49	1315883.49	-	-	
40	400066.06	1315876.63	-	-	
41	400063.77	1315868.91	-	-	
42	400063.08	1315866.47	-	-	
43	400040.36	1315873.49	-	-	
44	400012.06	1315882.23	-	-	
45	399979.91	1315896.11	-	-	
46	399950.99	1315910.98	-	-	
47	399915.82	1315941.02	-	-	
48	399883.5	1315978.97	-	-	
49	399864.42	1316006.79	-	-	
50	399853.84	1316016.75	-	-	
51	399856.41	1316022.55	-	-	
52	399855.83	1316027.68	-	-	
53	399851.83	1316033.97	-	-	
54	399846.12	1316039.68	-	-	
55	399843.25	1316045.97	-	-	
56	399840.01	1316054.03	-	-	
57	399897.85	1316084.14	-	0.1	
58	399905.57	1316084.8	-	-	
59	400011.56	1316012.23	-	-	
60	400223.62	1315909.07	-	-	

полное наименование должности	подпись	инициалы, фамилия
-------------------------------	---------	-------------------

М.П.

Земельный участок					
вид объекта недвижимости					
Лист № 14 раздела 4.2		Всего листов раздела 4.2: 14		Всего разделов: 8	Всего листов выписки: 41
24.02.2022г. № КУВИ-001/2022-23891656					
Кадастровый номер:			63:32:1902005:52		
61	400252.9	1315908.41	-	-	
62	400261.49	1315910.62	-	-	
63	400274.35	1315913.94	-	-	
64	400286.37	1315920.13	-	-	
65	400282.35	1315914.61	-	-	
66	400280.3	1315908.95	-	-	
67	400277.5	1315901.36	-	-	
68	400262.05	1315890.37	-	-	
69	400255.29	1315893.67	-	-	
70	400254.91	1315893.39	-	-	
71	400242.78	1315884.28	-	-	
72	400230.44	1315882.23	-	-	
73	400224.27	1315879.14	-	-	
74	400220.15	1315872.97	-	-	
75	400219.64	1315867.31	-	-	
76	400224.79	1315860.12	-	-	
77	400231.47	1315854.97	-	-	
78	400235.06	1315851.89	-	-	
79	400237.12	1315847.78	-	-	
80	400237.64	1315841.1	-	-	
81	400237.12	1315834.41	-	-	
82	400229.92	1315826.71	-	-	
83	400219.65	1315830.3	-	-	
84	400207.3	1315839.05	-	-	
85	400200.63	1315848.29	-	-	
86	400190.85	1315852.91	-	-	
87	400188.8	1315853.44	-	-	
88	400173.9	1315853.95	-	-	
89	400163.09	1315848.3	-	-	
90	400160.01	1315841.62	-	-	
91	400158.98	1315831.84	-	-	

полное наименование должности	подпись	инициалы, фамилия
-------------------------------	---------	-------------------

М.П.