

Выписка из Единого государственного реестра недвижимости об объекте недвижимости

Сведения о характеристиках объекта недвижимости

На основании запроса от 26.01.2022, поступившего на рассмотрение 26.01.2022, сообщаем, что согласно записям Единого государственного реестра недвижимости:

Раздел 1 Лист 1

|                          |  |  |  |
|--------------------------|--|--|--|
| Земельный участок        |  |  |  |
| вид объекта недвижимости |  |  |  |

|                    |                           |                   |                          |
|--------------------|---------------------------|-------------------|--------------------------|
| Лист № 1 раздела 1 | Всего листов раздела 1: 3 | Всего разделов: 8 | Всего листов выписки: 33 |
|--------------------|---------------------------|-------------------|--------------------------|

|                                       |                   |
|---------------------------------------|-------------------|
| 26.01.2022г. № КУВИ-001/2022-10903450 |                   |
| Кадастровый номер:                    | 35:28:0203064:379 |
| Номер кадастрового квартала:          | 35:28:0203064     |
| Дата присвоения кадастрового номера:  | 19.10.2012        |

|                                                                                                                                                                                                                        |                                                                            |
|------------------------------------------------------------------------------------------------------------------------------------------------------------------------------------------------------------------------|----------------------------------------------------------------------------|
| Ранее присвоенный государственный учетный номер:                                                                                                                                                                       | данные отсутствуют                                                         |
| Местоположение:                                                                                                                                                                                                        | Вологодская обл, р-н Грязовецкий                                           |
| Площадь:                                                                                                                                                                                                               | 1504000 +/- 10731                                                          |
| Кадастровая стоимость, руб.:                                                                                                                                                                                           | 1188160                                                                    |
| Кадастровые номера расположенных в пределах земельного участка объектов недвижимости:                                                                                                                                  | данные отсутствуют                                                         |
| Кадастровые номера объектов недвижимости, из которых образован объект недвижимости:                                                                                                                                    | 35:28:0000000:247; 35:28:0203064:184; 35:28:0203064:186; 35:28:0203064:187 |
| Кадастровые номера образованных объектов недвижимости:                                                                                                                                                                 | данные отсутствуют                                                         |
| Категория земель:                                                                                                                                                                                                      | Земли сельскохозяйственного назначения                                     |
| Виды разрешенного использования:                                                                                                                                                                                       | для сельскохозяйственного производства                                     |
| Сведения о кадастровом инженерере:                                                                                                                                                                                     | данные отсутствуют                                                         |
| Сведения о лесах, водных объектах и об иных природных объектах, расположенных в пределах земельного участка:                                                                                                           | данные отсутствуют                                                         |
| Сведения о том, что земельный участок полностью расположен в границах зоны с особыми условиями использования территории, территории объекта культурного наследия, публичного сервитута:                                | данные отсутствуют                                                         |
| Сведения о том, что земельный участок расположен в границах особой экономической зоны, территории опережающего социально-экономического развития, зоны территориального развития в Российской Федерации, игровой зоны: | данные отсутствуют                                                         |

|                               |         |                   |
|-------------------------------|---------|-------------------|
| полное наименование должности | подпись | инициалы, фамилия |
|-------------------------------|---------|-------------------|

М.П.

| Земельный участок                                                                                                                                                                                                                                                                                                                                                                                                         |                                                                                                                                                                                                                                                                                                                                                                                                                                                                                                                                                                                                                                                                                                                                                                                                                                  |                   |
|---------------------------------------------------------------------------------------------------------------------------------------------------------------------------------------------------------------------------------------------------------------------------------------------------------------------------------------------------------------------------------------------------------------------------|----------------------------------------------------------------------------------------------------------------------------------------------------------------------------------------------------------------------------------------------------------------------------------------------------------------------------------------------------------------------------------------------------------------------------------------------------------------------------------------------------------------------------------------------------------------------------------------------------------------------------------------------------------------------------------------------------------------------------------------------------------------------------------------------------------------------------------|-------------------|
| вид объекта недвижимости                                                                                                                                                                                                                                                                                                                                                                                                  |                                                                                                                                                                                                                                                                                                                                                                                                                                                                                                                                                                                                                                                                                                                                                                                                                                  |                   |
| Лист № 2 раздела 1                                                                                                                                                                                                                                                                                                                                                                                                        | Всего листов раздела 1: 3                                                                                                                                                                                                                                                                                                                                                                                                                                                                                                                                                                                                                                                                                                                                                                                                        | Всего разделов: 8 |
| Всего листов выписки: 33                                                                                                                                                                                                                                                                                                                                                                                                  |                                                                                                                                                                                                                                                                                                                                                                                                                                                                                                                                                                                                                                                                                                                                                                                                                                  |                   |
| 26.01.2022г. № КУВИ-001/2022-10903450                                                                                                                                                                                                                                                                                                                                                                                     |                                                                                                                                                                                                                                                                                                                                                                                                                                                                                                                                                                                                                                                                                                                                                                                                                                  |                   |
| Кадастровый номер:                                                                                                                                                                                                                                                                                                                                                                                                        | 35:28:0203064:379                                                                                                                                                                                                                                                                                                                                                                                                                                                                                                                                                                                                                                                                                                                                                                                                                |                   |
| Сведения о том, что земельный участок расположен в границах особо охраняемой природной территории, охотничьих угодий, лесничеств:                                                                                                                                                                                                                                                                                         | данные отсутствуют                                                                                                                                                                                                                                                                                                                                                                                                                                                                                                                                                                                                                                                                                                                                                                                                               |                   |
| Сведения о результатах проведения государственного земельного надзора:                                                                                                                                                                                                                                                                                                                                                    | данные отсутствуют                                                                                                                                                                                                                                                                                                                                                                                                                                                                                                                                                                                                                                                                                                                                                                                                               |                   |
| Сведения о расположении земельного участка в границах территории, в отношении которой утвержден проект межевания территории:                                                                                                                                                                                                                                                                                              | данные отсутствуют                                                                                                                                                                                                                                                                                                                                                                                                                                                                                                                                                                                                                                                                                                                                                                                                               |                   |
| Условный номер земельного участка:                                                                                                                                                                                                                                                                                                                                                                                        | данные отсутствуют                                                                                                                                                                                                                                                                                                                                                                                                                                                                                                                                                                                                                                                                                                                                                                                                               |                   |
| Сведения о принятии акта и (или) заключении договора, предусматривающих предоставление в соответствии с земельным законодательством исполнительным органом государственным органом власти или органом местного самоуправления, находящегося в государственной или муниципальной собственности земельного участка для строительства наемного дома социального использования или наемного дома коммерческого использования: | данные отсутствуют                                                                                                                                                                                                                                                                                                                                                                                                                                                                                                                                                                                                                                                                                                                                                                                                               |                   |
| Сведения о том, что земельный участок или земельные участки образованы на основании решения об изъятии земельного участка и (или) расположенного на нем объекта недвижимости для государственных или муниципальных нужд:                                                                                                                                                                                                  | данные отсутствуют                                                                                                                                                                                                                                                                                                                                                                                                                                                                                                                                                                                                                                                                                                                                                                                                               |                   |
| Сведения о том, что земельный участок образован из земель или земельного участка, государственная собственность на которые не разграничена:                                                                                                                                                                                                                                                                               | данные отсутствуют                                                                                                                                                                                                                                                                                                                                                                                                                                                                                                                                                                                                                                                                                                                                                                                                               |                   |
| Сведения о наличии земельного спора о местоположении границ земельных участков:                                                                                                                                                                                                                                                                                                                                           | данные отсутствуют                                                                                                                                                                                                                                                                                                                                                                                                                                                                                                                                                                                                                                                                                                                                                                                                               |                   |
| Статус записи об объекте недвижимости:                                                                                                                                                                                                                                                                                                                                                                                    | Сведения об объекте недвижимости имеют статус "актуальные"                                                                                                                                                                                                                                                                                                                                                                                                                                                                                                                                                                                                                                                                                                                                                                       |                   |
| Особые отметки:                                                                                                                                                                                                                                                                                                                                                                                                           | Граница земельного участка состоит из 4 контуров. Учетные номера контуров и их площади: 1 - 337000.37 кв.м, 2 - 864000.05 кв.м, 3 - 271000.07 кв.м, 4 - 32000.13 кв.м. Сведения об ограничениях права на объект недвижимости, обременениях данного объекта, не зарегистрированных в реестре прав, ограничений прав и обременений недвижимого имущества: вид ограничения (обременения): ограничения прав на земельный участок, предусмотренные статьями 56, 56.1 Земельного кодекса Российской Федерации; срок действия: с 29.06.2017; реквизиты документа-основания: постановление от 12.10.2016 № 1037 выдан: Правительство Российской Федерации. вид ограничения (обременения): ограничения прав на земельный участок, предусмотренные статьями 56, 56.1 Земельного кодекса Российской Федерации; срок действия: с 28.05.2021; |                   |
| полное наименование должности                                                                                                                                                                                                                                                                                                                                                                                             | подпись                                                                                                                                                                                                                                                                                                                                                                                                                                                                                                                                                                                                                                                                                                                                                                                                                          | инициалы, фамилия |

М.П.

|                                       |                           |                                                                                                                                                                                                                                                                                                                                                                                                                                                                                                                                                                                                                                                                                                                                                                                                                                                                                                                                                                                                                                                                                                                                                                                                                                                                                                                                                                                                                                                                                                                                                                                                                                                                                                                                                                                                                                                     |                          |
|---------------------------------------|---------------------------|-----------------------------------------------------------------------------------------------------------------------------------------------------------------------------------------------------------------------------------------------------------------------------------------------------------------------------------------------------------------------------------------------------------------------------------------------------------------------------------------------------------------------------------------------------------------------------------------------------------------------------------------------------------------------------------------------------------------------------------------------------------------------------------------------------------------------------------------------------------------------------------------------------------------------------------------------------------------------------------------------------------------------------------------------------------------------------------------------------------------------------------------------------------------------------------------------------------------------------------------------------------------------------------------------------------------------------------------------------------------------------------------------------------------------------------------------------------------------------------------------------------------------------------------------------------------------------------------------------------------------------------------------------------------------------------------------------------------------------------------------------------------------------------------------------------------------------------------------------|--------------------------|
| Земельный участок                     |                           |                                                                                                                                                                                                                                                                                                                                                                                                                                                                                                                                                                                                                                                                                                                                                                                                                                                                                                                                                                                                                                                                                                                                                                                                                                                                                                                                                                                                                                                                                                                                                                                                                                                                                                                                                                                                                                                     |                          |
| вид объекта недвижимости              |                           |                                                                                                                                                                                                                                                                                                                                                                                                                                                                                                                                                                                                                                                                                                                                                                                                                                                                                                                                                                                                                                                                                                                                                                                                                                                                                                                                                                                                                                                                                                                                                                                                                                                                                                                                                                                                                                                     |                          |
| Лист № 3 раздела 1                    | Всего листов раздела 1: 3 | Всего разделов: 8                                                                                                                                                                                                                                                                                                                                                                                                                                                                                                                                                                                                                                                                                                                                                                                                                                                                                                                                                                                                                                                                                                                                                                                                                                                                                                                                                                                                                                                                                                                                                                                                                                                                                                                                                                                                                                   | Всего листов выписки: 33 |
| 26.01.2022г. № КУВИ-001/2022-10903450 |                           |                                                                                                                                                                                                                                                                                                                                                                                                                                                                                                                                                                                                                                                                                                                                                                                                                                                                                                                                                                                                                                                                                                                                                                                                                                                                                                                                                                                                                                                                                                                                                                                                                                                                                                                                                                                                                                                     |                          |
| Кадастровый номер:                    |                           | 35:28:0203064:379                                                                                                                                                                                                                                                                                                                                                                                                                                                                                                                                                                                                                                                                                                                                                                                                                                                                                                                                                                                                                                                                                                                                                                                                                                                                                                                                                                                                                                                                                                                                                                                                                                                                                                                                                                                                                                   |                          |
|                                       |                           | <p>реквизиты документа-основания: приказ об установлении береговой линии (границы водного объекта), границ водоохранных зон и границ прибрежных защитных полос р. Лежа на территории Вологодской области от 10.12.2020 № 306 выдан: Департамент природных ресурсов и охраны окружающей среды Вологодской области. вид ограничения (обременения): ограничения прав на земельный участок, предусмотренные статьями 56, 56.1 Земельного кодекса Российской Федерации; срок действия: с 31.05.2021; реквизиты документа-основания: приказ об установлении береговой линии (границы водного объекта), границ водоохранных зон и границ прибрежных защитных полос р. Лежа на территории Вологодской области от 10.12.2020 № 306 выдан: Департамент природных ресурсов и охраны окружающей среды Вологодской области. вид ограничения (обременения): ограничения прав на земельный участок, предусмотренные статьями 56, 56.1 Земельного кодекса Российской Федерации; срок действия: с 16.12.2021; реквизиты документа-основания: распоряжение Об утверждении границ охранных зон пунктов государственной геодезической сети, расположенных на территории Грязовецкого муниципального района Вологодской области от 02.06.2017 № Р/0024 выдан: Управление Федеральной службы государственной регистрации, кадастра и картографии по Вологодской области; распоряжение О внесении изменений в распоряжение Управления Федеральной службы государственной регистрации, кадастра и картографии по Вологодской области от 02.06.2017 № Р/0024 "Об утверждении границ охранных зон пунктов государственной геодезической сети, расположенных на территории Грязовецкого муниципального района Вологодской области" от 13.08.2021 № Р/0016 выдан: Управление Федеральной службы государственной регистрации, кадастра и картографии по Вологодской области.</p> |                          |
| Получатель выписки:                   |                           | Евдокимова Светлана Ивановна                                                                                                                                                                                                                                                                                                                                                                                                                                                                                                                                                                                                                                                                                                                                                                                                                                                                                                                                                                                                                                                                                                                                                                                                                                                                                                                                                                                                                                                                                                                                                                                                                                                                                                                                                                                                                        |                          |

|                               |         |                   |
|-------------------------------|---------|-------------------|
|                               |         |                   |
| полное наименование должности | подпись | инициалы, фамилия |

М.П.

## Выписка из Единого государственного реестра недвижимости об объекте недвижимости

## Сведения о зарегистрированных правах

|                                       |                                                                                                                                                                                                                                                                |                                                                                 |                                                                                     |
|---------------------------------------|----------------------------------------------------------------------------------------------------------------------------------------------------------------------------------------------------------------------------------------------------------------|---------------------------------------------------------------------------------|-------------------------------------------------------------------------------------|
| Земельный участок                     |                                                                                                                                                                                                                                                                |                                                                                 |                                                                                     |
| вид объекта недвижимости              |                                                                                                                                                                                                                                                                |                                                                                 |                                                                                     |
| Лист № 1 раздела 2                    | Всего листов раздела 2: 2                                                                                                                                                                                                                                      | Всего разделов: 8                                                               | Всего листов выписки: 33                                                            |
| 26.01.2022г. № КУВИ-001/2022-10903450 |                                                                                                                                                                                                                                                                |                                                                                 |                                                                                     |
| Кадастровый номер:                    |                                                                                                                                                                                                                                                                | 35:28:0203064:379                                                               |                                                                                     |
| 1                                     | Правообладатель (правообладатели):                                                                                                                                                                                                                             | 1.1                                                                             | Банк "Агентство расчетно-кредитная система" (акционерное общество), ИНН: 6829000412 |
| 2                                     | Вид, номер, дата и время государственной регистрации права:                                                                                                                                                                                                    | 2.1                                                                             | Собственность<br>35:28:0203064:379-35/072/2021-11<br>04.10.2021 16:28:09            |
| 3                                     | Сведения об осуществлении государственной регистрации сделки, права без необходимого в силу закона согласия третьего лица, органа:                                                                                                                             | 3.1                                                                             | данные отсутствуют                                                                  |
| 4                                     | Ограничение прав и обременение объекта недвижимости:                                                                                                                                                                                                           | не зарегистрировано                                                             |                                                                                     |
| 5                                     | Договоры участия в долевом строительстве:                                                                                                                                                                                                                      | не зарегистрировано                                                             |                                                                                     |
| 6                                     | Заявленные в судебном порядке права требования:                                                                                                                                                                                                                | данные отсутствуют                                                              |                                                                                     |
| 7                                     | Сведения о возражении в отношении зарегистрированного права:                                                                                                                                                                                                   | данные отсутствуют                                                              |                                                                                     |
| 8                                     | Сведения о наличии решения об изъятии объекта недвижимости для государственных и муниципальных нужд:                                                                                                                                                           | данные отсутствуют                                                              |                                                                                     |
| 9                                     | Сведения о невозможности государственной регистрации без личного участия правообладателя или его законного представителя:                                                                                                                                      | данные отсутствуют                                                              |                                                                                     |
| 10                                    | Правопритязания и сведения о наличии поступивших, но не рассмотренных заявлений о проведении государственной регистрации права (перехода, прекращения права), ограничения права или обременения объекта недвижимости, сделки в отношении объекта недвижимости: | Представлены документы на государственную регистрацию: Право: Реестровая запись |                                                                                     |

|                               |         |                   |
|-------------------------------|---------|-------------------|
| полное наименование должности | подпись | инициалы, фамилия |
|-------------------------------|---------|-------------------|

М.П.

|                                       |                                                                                                                                                                |                    |                          |
|---------------------------------------|----------------------------------------------------------------------------------------------------------------------------------------------------------------|--------------------|--------------------------|
| Земельный участок                     |                                                                                                                                                                |                    |                          |
| вид объекта недвижимости              |                                                                                                                                                                |                    |                          |
| Лист № 2 раздела 2                    | Всего листов раздела 2: 2                                                                                                                                      | Всего разделов: 8  | Всего листов выписки: 33 |
| 26.01.2022г. № КУВИ-001/2022-10903450 |                                                                                                                                                                |                    |                          |
| Кадастровый номер:                    |                                                                                                                                                                | 35:28:0203064:379  |                          |
| 11                                    | Сведения о невозможности государственной регистрации перехода, прекращения, ограничения права на земельный участок из земель сельскохозяйственного назначения: | данные отсутствуют |                          |

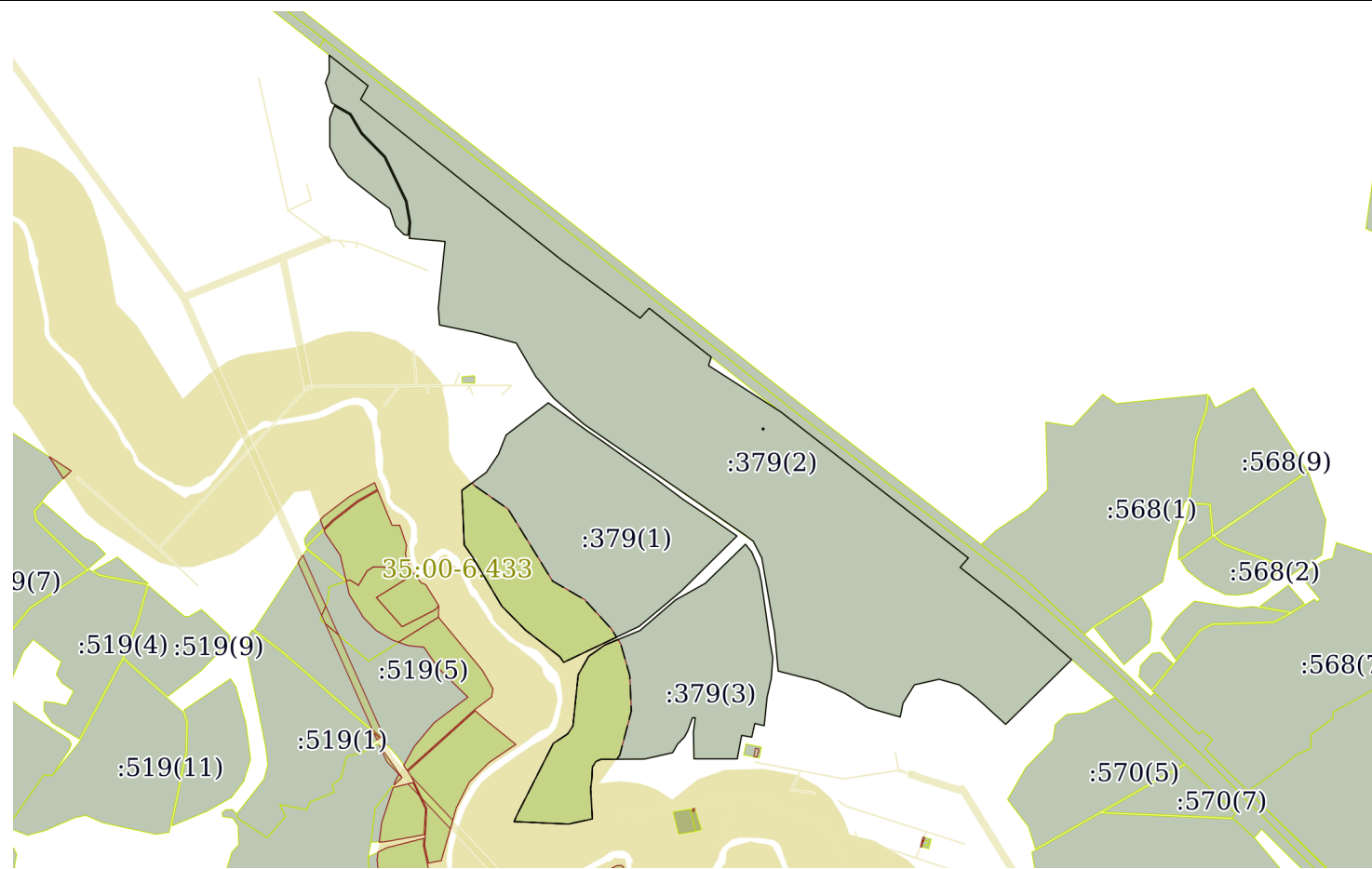
|                               |         |                   |
|-------------------------------|---------|-------------------|
|                               |         |                   |
| полное наименование должности | подпись | инициалы, фамилия |

М.П.

Выписка из Единого государственного реестра недвижимости об объекте недвижимости  
 Описание местоположения земельного участка

|                                       |                           |                   |                          |
|---------------------------------------|---------------------------|-------------------|--------------------------|
| Земельный участок                     |                           |                   |                          |
| вид объекта недвижимости              |                           |                   |                          |
| Лист № 1 раздела 3                    | Всего листов раздела 3: 5 | Всего разделов: 8 | Всего листов выписки: 33 |
| 26.01.2022г. № КУВИ-001/2022-10903450 |                           |                   |                          |
| Кадастровый номер:                    |                           | 35:28:0203064:379 |                          |

План (чертеж, схема) земельного участка



Масштаб 1:20000

Условные обозначения:

|                               |         |                   |
|-------------------------------|---------|-------------------|
| полное наименование должности | подпись | инициалы, фамилия |
|-------------------------------|---------|-------------------|

М.П.

Земельный участок  
вид объекта недвижимости

Лист № 2 раздела 3

Всего листов раздела 3: 5

Всего разделов: 8

Всего листов выписки: 33

26.01.2022г. № КУВИ-001/2022-10903450

Кадастровый номер:

35:28:0203064:379



Масштаб 1:7000

Условные обозначения:

полное наименование должности

подпись

инициалы, фамилия

М.П.

Земельный участок  
вид объекта недвижимости

Лист № 3 раздела 3

Всего листов раздела 3: 5

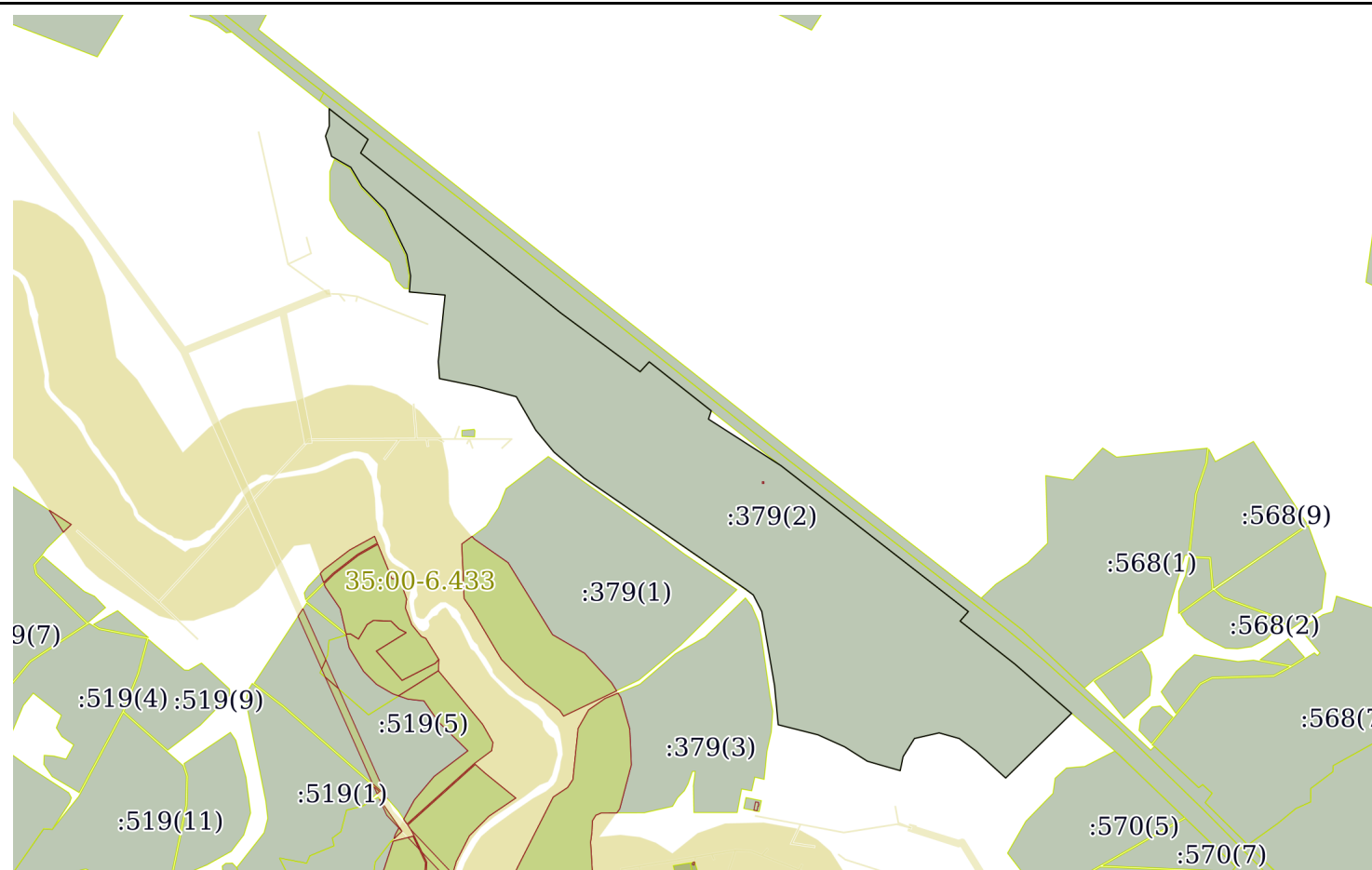
Всего разделов: 8

Всего листов выписки: 33

26.01.2022г. № КУВИ-001/2022-10903450

Кадастровый номер:

35:28:0203064:379



Масштаб 1:20000

Условные обозначения:

полное наименование должности

подпись

инициалы, фамилия

М.П.



Земельный участок  
вид объекта недвижимости

Лист № 4 раздела 3

Всего листов раздела 3: 5

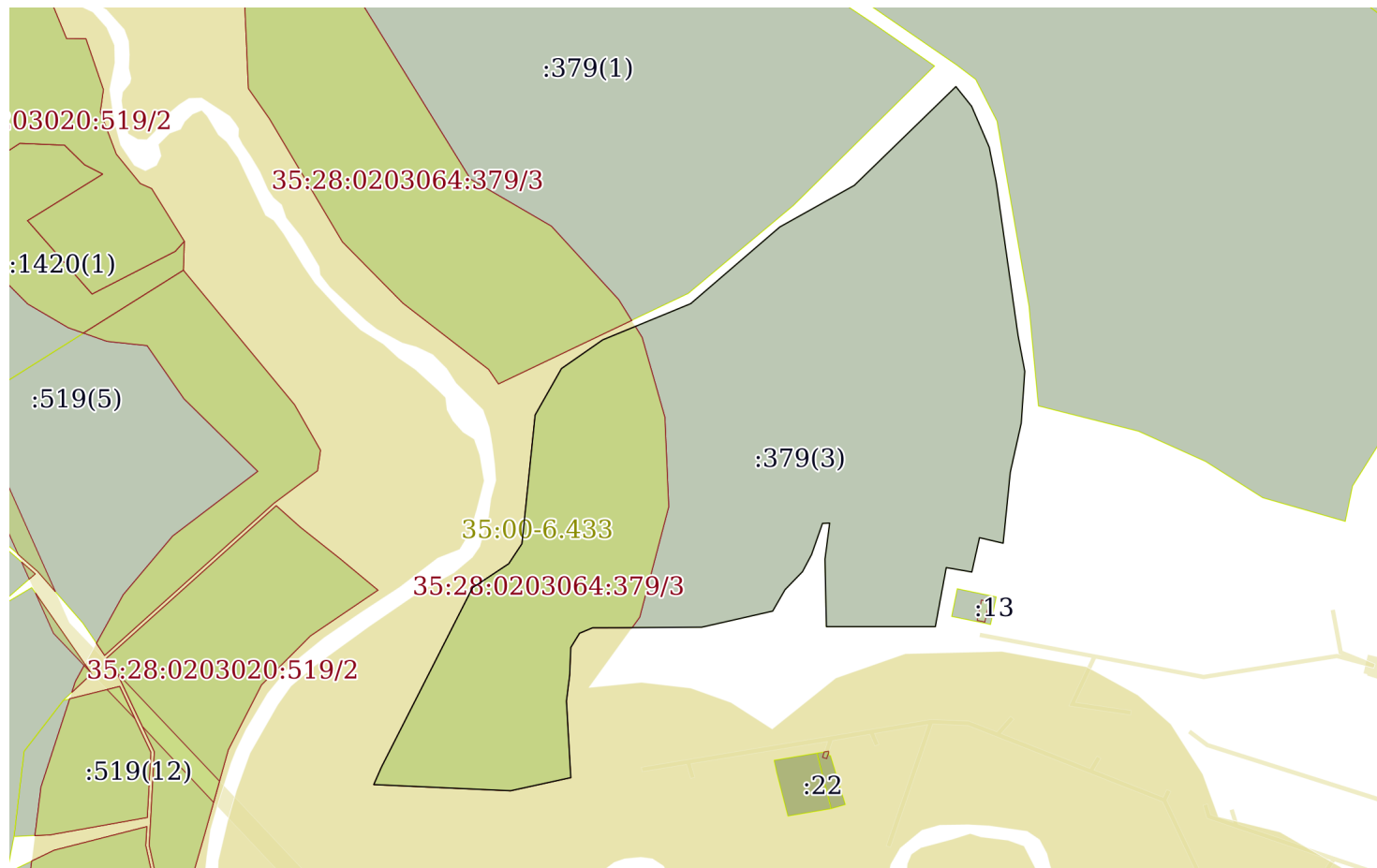
Всего разделов: 8

Всего листов выписки: 33

26.01.2022г. № КУВИ-001/2022-10903450

Кадастровый номер:

35:28:0203064:379



Масштаб 1:8000

Условные обозначения:

полное наименование должности

подпись

инициалы, фамилия

М.П.

Земельный участок  
вид объекта недвижимости

Лист № 5 раздела 3

Всего листов раздела 3: 5

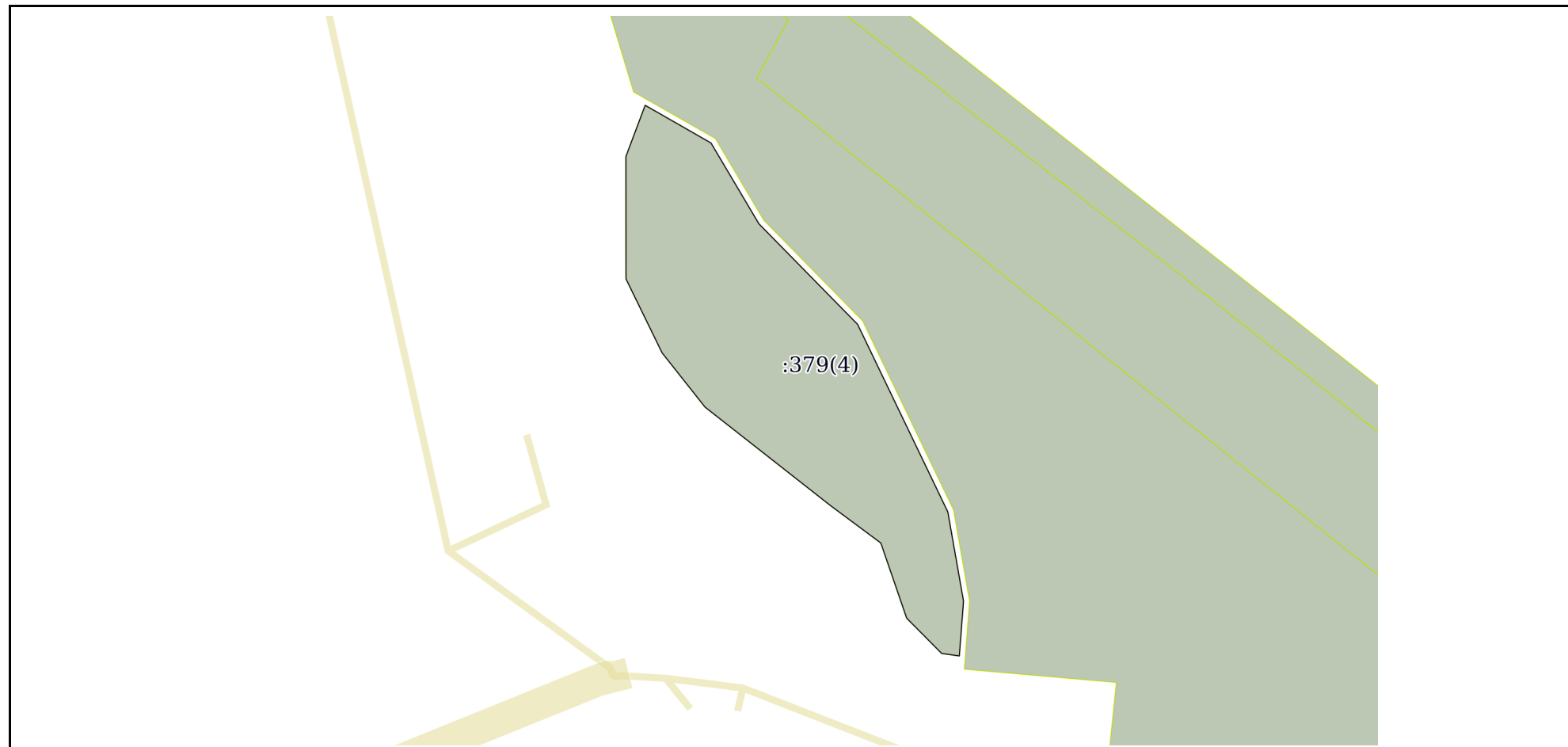
Всего разделов: 8

Всего листов выписки: 33

26.01.2022г. № КУВИ-001/2022-10903450

Кадастровый номер:

35:28:0203064:379



Масштаб 1:4000

Условные обозначения:

полное наименование должности

подпись

инициалы, фамилия

М.П.

## Выписка из Единого государственного реестра недвижимости об объекте недвижимости

## Описание местоположения земельного участка

|                          |  |  |  |
|--------------------------|--|--|--|
| Земельный участок        |  |  |  |
| вид объекта недвижимости |  |  |  |

|                      |                             |                   |                          |
|----------------------|-----------------------------|-------------------|--------------------------|
| Лист № 1 раздела 3.1 | Всего листов раздела 3.1: 5 | Всего разделов: 8 | Всего листов выписки: 33 |
|----------------------|-----------------------------|-------------------|--------------------------|

26.01.2022г. № КУВИ-001/2022-10903450

Кадастровый номер: 35:28:0203064:379

## Описание местоположения границ земельного участка

| № п/п | Номер точки |           | Дирекционный угол | Горизонтальное проложение, м | Описание закрепления на местности | Кадастровые номера смежных участков | Сведения об адресах правообладателей смежных земельных участков |
|-------|-------------|-----------|-------------------|------------------------------|-----------------------------------|-------------------------------------|-----------------------------------------------------------------|
|       | начальн ая  | конечн ая |                   |                              |                                   |                                     |                                                                 |
| 1     | 2           | 3         | 4                 | 5                            | 6                                 | 7                                   | 8                                                               |
| 1     | 1.1.1       | 1.1.2     | 119°46.6`         | 51.33                        | данные отсутствуют                | данные отсутствуют                  | данные отсутствуют                                              |
| 2     | 1.1.2       | 1.1.3     | 149°18.8`         | 63.61                        | данные отсутствуют                | данные отсутствуют                  | данные отсутствуют                                              |
| 3     | 1.1.3       | 1.1.4     | 135°31.3`         | 95.4                         | данные отсутствуют                | данные отсутствуют                  | данные отсутствуют                                              |
| 4     | 1.1.4       | 1.1.5     | 154°17.8`         | 140.76                       | данные отсутствуют                | данные отсутствуют                  | данные отсутствуют                                              |
| 5     | 1.1.5       | 1.1.6     | 170°0.2`          | 61.3                         | данные отсутствуют                | данные отсутствуют                  | данные отсутствуют                                              |
| 6     | 1.1.6       | 1.1.7     | 184°22.5`         | 37.23                        | данные отсутствуют                | данные отсутствуют                  | данные отсутствуют                                              |
| 7     | 1.1.7       | 1.1.8     | 278°6.2`          | 12.06                        | данные отсутствуют                | данные отсутствуют                  | данные отсутствуют                                              |
| 8     | 1.1.8       | 1.1.9     | 315°10.1`         | 33.63                        | данные отсутствуют                | данные отсутствуют                  | данные отсутствуют                                              |
| 9     | 1.1.9       | 1.1.10    | 341°0.5`          | 53.81                        | данные отсутствуют                | данные отсутствуют                  | данные отсутствуют                                              |
| 10    | 1.1.10      | 1.1.11    | 306°35.8`         | 42.0                         | данные отсутствуют                | данные отсутствуют                  | данные отсутствуют                                              |
| 11    | 1.1.11      | 1.1.12    | 308°6.6`          | 108.4                        | данные отсутствуют                | данные отсутствуют                  | данные отсутствуют                                              |
| 12    | 1.1.12      | 1.1.13    | 321°36.8`         | 46.85                        | данные отсутствуют                | данные отсутствуют                  | данные отсутствуют                                              |
| 13    | 1.1.13      | 1.1.14    | 333°57.5`         | 55.72                        | данные отсутствуют                | данные отсутствуют                  | данные отсутствуют                                              |
| 14    | 1.1.14      | 1.1.15    | 359°57.1`         | 82.71                        | данные отсутствуют                | данные отсутствуют                  | данные отсутствуют                                              |
| 15    | 1.1.15      | 1.1.1     | 20°39.4`          | 37.11                        | данные отсутствуют                | данные отсутствуют                  | данные отсутствуют                                              |
| 16    | 2.1.1       | 2.1.2     | 55°9.6`           | 57.48                        | данные отсутствуют                | данные отсутствуют                  | данные отсутствуют                                              |
| 17    | 2.1.2       | 2.1.3     | 67°37.7`          | 108.91                       | данные отсутствуют                | данные отсутствуют                  | данные отсутствуют                                              |
| 18    | 2.1.3       | 2.1.4     | 49°17.2`          | 134.56                       | данные отсутствуют                | данные отсутствуют                  | данные отсутствуют                                              |
| 19    | 2.1.4       | 2.1.5     | 60°48.7`          | 97.73                        | данные отсутствуют                | данные отсутствуют                  | данные отсутствуют                                              |
| 20    | 2.1.5       | 2.1.6     | 45°48.8`          | 162.2                        | данные отсутствуют                | данные отсутствуют                  | данные отсутствуют                                              |
| 21    | 2.1.6       | 2.1.7     | 141°23.2`         | 28.86                        | данные отсутствуют                | данные отсутствуют                  | данные отсутствуют                                              |
| 22    | 2.1.7       | 2.1.8     | 156°43.7`         | 51.05                        | данные отсутствуют                | данные отсутствуют                  | данные отсутствуют                                              |
| 23    | 2.1.8       | 2.1.9     | 168°46.5`         | 41.25                        | данные отсутствуют                | данные отсутствуют                  | данные отсутствуют                                              |
| 24    | 2.1.9       | 2.1.10    | 171°52.7`         | 111.29                       | данные отсутствуют                | данные отсутствуют                  | данные отсутствуют                                              |
| 25    | 2.1.10      | 2.1.11    | 171°55.4`         | 65.2                         | данные отсутствуют                | данные отсутствуют                  | данные отсутствуют                                              |

|                               |         |                   |
|-------------------------------|---------|-------------------|
| полное наименование должности | подпись | инициалы, фамилия |
|-------------------------------|---------|-------------------|

М.П.

| Земельный участок                     |        |                             |           |                   |                    |                          |                    |
|---------------------------------------|--------|-----------------------------|-----------|-------------------|--------------------|--------------------------|--------------------|
| вид объекта недвижимости              |        |                             |           |                   |                    |                          |                    |
| Лист № 2 раздела 3.1                  |        | Всего листов раздела 3.1: 5 |           | Всего разделов: 8 |                    | Всего листов выписки: 33 |                    |
| 26.01.2022г. № КУВИ-001/2022-10903450 |        |                             |           |                   |                    |                          |                    |
| Кадастровый номер:                    |        |                             |           | 35:28:0203064:379 |                    |                          |                    |
| 26                                    | 2.1.11 | 2.1.12                      | 169°22.6' | 42.04             | данные отсутствуют | данные отсутствуют       | данные отсутствуют |
| 27                                    | 2.1.12 | 2.1.13                      | 183°55.1' | 59.69             | данные отсутствуют | данные отсутствуют       | данные отсутствуют |
| 28                                    | 2.1.13 | 2.1.14                      | 192°35.7' | 57.28             | данные отсутствуют | данные отсутствуют       | данные отсутствуют |
| 29                                    | 2.1.14 | 2.1.15                      | 185°44.3' | 81.71             | данные отсутствуют | данные отсутствуют       | данные отсутствуют |
| 30                                    | 2.1.15 | 2.1.16                      | 283°10.3' | 27.82             | данные отсутствуют | данные отсутствуют       | данные отсутствуют |
| 31                                    | 2.1.16 | 2.1.17                      | 192°35.2' | 40.29             | данные отсутствуют | данные отсутствуют       | данные отсутствуют |
| 32                                    | 2.1.17 | 2.1.18                      | 279°52.1' | 29.7              | данные отсутствуют | данные отсутствуют       | данные отсутствуют |
| 33                                    | 2.1.18 | 2.1.19                      | 190°29.8' | 68.78             | данные отсутствуют | данные отсутствуют       | данные отсутствуют |
| 34                                    | 2.1.19 | 2.1.20                      | 270°0.0'  | 124.7             | данные отсутствуют | данные отсутствуют       | данные отсутствуют |
| 35                                    | 2.1.20 | 2.1.21                      | 358°48.3' | 77.21             | данные отсутствуют | данные отсутствуют       | данные отсутствуют |
| 36                                    | 2.1.21 | 2.1.22                      | 7°22.0'   | 41.72             | данные отсутствуют | данные отсутствуют       | данные отсутствуют |
| 37                                    | 2.1.22 | 2.1.23                      | 267°25.6' | 8.24              | данные отсутствуют | данные отсутствуют       | данные отсутствуют |
| 38                                    | 2.1.23 | 2.1.24                      | 199°16.2' | 37.76             | данные отсутствуют | данные отсутствуют       | данные отсутствуют |
| 39                                    | 2.1.24 | 2.1.25                      | 207°56.2' | 22.24             | данные отсутствуют | данные отсутствуют       | данные отсутствуют |
| 40                                    | 2.1.25 | 2.1.26                      | 224°8.2'  | 28.65             | данные отсутствуют | данные отсутствуют       | данные отсутствуют |
| 41                                    | 2.1.26 | 2.1.27                      | 209°58.4' | 28.36             | данные отсутствуют | данные отсутствуют       | данные отсутствуют |
| 42                                    | 2.1.27 | 2.1.28                      | 257°13.4' | 83.38             | данные отсутствуют | данные отсутствуют       | данные отсутствуют |
| 43                                    | 2.1.28 | 2.1.29                      | 269°38.5' | 95.88             | данные отсутствуют | данные отсутствуют       | данные отсутствуют |
| 44                                    | 2.1.29 | 2.1.30                      | 270°0.0'  | 28.82             | данные отсутствуют | данные отсутствуют       | данные отсутствуют |
| 45                                    | 2.1.30 | 2.1.31                      | 247°24.1' | 16.29             | данные отсутствуют | данные отсутствуют       | данные отсутствуют |
| 46                                    | 2.1.31 | 2.1.32                      | 211°36.7' | 19.12             | данные отсутствуют | данные отсутствуют       | данные отсутствуют |
| 47                                    | 2.1.32 | 2.1.33                      | 182°18.2' | 31.34             | данные отсутствуют | данные отсутствуют       | данные отсутствуют |
| 48                                    | 2.1.33 | 2.1.34                      | 187°7.9'  | 30.28             | данные отсутствуют | данные отсутствуют       | данные отсутствуют |
| 49                                    | 2.1.34 | 2.1.35                      | 176°43.4' | 87.81             | данные отсутствуют | данные отсутствуют       | данные отсутствуют |
| 50                                    | 2.1.35 | 2.1.36                      | 257°41.9' | 70.54             | данные отсутствуют | данные отсутствуют       | данные отсутствуют |
| 51                                    | 2.1.36 | 2.1.37                      | 272°35.0' | 156.84            | данные отсутствуют | данные отсутствуют       | данные отсутствуют |
| 52                                    | 2.1.37 | 2.1.38                      | 23°50.2'  | 22.07             | данные отсутствуют | данные отсутствуют       | данные отсутствуют |
| 53                                    | 2.1.38 | 2.1.39                      | 26°55.6'  | 230.1             | данные отсутствуют | данные отсутствуют       | данные отсутствуют |
| 54                                    | 2.1.39 | 2.1.40                      | 56°27.2'  | 49.67             | данные отсутствуют | данные отсутствуют       | данные отсутствуют |
| 55                                    | 2.1.40 | 2.1.41                      | 33°27.5'  | 27.39             | данные отсутствуют | данные отсутствуют       | данные отсутствуют |
| 56                                    | 2.1.41 | 2.1.42                      | 5°52.0'   | 148.24            | данные отсутствуют | данные отсутствуют       | данные отсутствуют |
| 57                                    | 2.1.42 | 2.1.1                       | 29°34.4'  | 61.09             | данные отсутствуют | данные отсутствуют       | данные отсутствуют |
| 58                                    | 3.1.1  | 3.1.2                       | 128°13.5' | 142.77            | данные отсутствуют | 35:28:0203064:55         | данные отсутствуют |

|                               |         |                   |
|-------------------------------|---------|-------------------|
| полное наименование должности | подпись | инициалы, фамилия |
|-------------------------------|---------|-------------------|

М.П.

| Земельный участок                     |        |                             |           |                   |                    |                          |                    |
|---------------------------------------|--------|-----------------------------|-----------|-------------------|--------------------|--------------------------|--------------------|
| вид объекта недвижимости              |        |                             |           |                   |                    |                          |                    |
| Лист № 3 раздела 3.1                  |        | Всего листов раздела 3.1: 5 |           | Всего разделов: 8 |                    | Всего листов выписки: 33 |                    |
| 26.01.2022г. № КУВИ-001/2022-10903450 |        |                             |           |                   |                    |                          |                    |
| Кадастровый номер:                    |        |                             |           | 35:28:0203064:379 |                    |                          |                    |
| 59                                    | 3.1.2  | 3.1.3                       | 208°36.2` | 44.76             | данные отсутствуют | 35:28:0203064:55         | данные отсутствуют |
| 60                                    | 3.1.3  | 3.1.4                       | 128°37.8` | 604.35            | данные отсутствуют | 35:28:0203064:55         | данные отсутствуют |
| 61                                    | 3.1.4  | 3.1.5                       | 128°38.0` | 131.88            | данные отсутствуют | 35:28:0203064:55         | данные отсутствуют |
| 62                                    | 3.1.5  | 3.1.6                       | 126°32.2` | 200.23            | данные отсутствуют | 35:28:0203064:55         | данные отсутствуют |
| 63                                    | 3.1.6  | 3.1.7                       | 126°32.2` | 85.8              | данные отсутствуют | 35:28:0203064:55         | данные отсутствуют |
| 64                                    | 3.1.7  | 3.1.8                       | 42°30.7`  | 38.77             | данные отсутствуют | 35:28:0203064:55         | данные отсутствуют |
| 65                                    | 3.1.8  | 3.1.9                       | 128°17.2` | 146.14            | данные отсутствуют | 35:28:0203064:55         | данные отсутствуют |
| 66                                    | 3.1.9  | 3.1.10                      | 128°17.3` | 81.44             | данные отсутствуют | 35:28:0203064:55         | данные отсутствуют |
| 67                                    | 3.1.10 | 3.1.11                      | 198°17.5` | 25.24             | данные отсутствуют | данные отсутствуют       | данные отсутствуют |
| 68                                    | 3.1.11 | 3.1.12                      | 122°42.1` | 248.43            | данные отсутствуют | данные отсутствуют       | данные отсутствуют |
| 69                                    | 3.1.12 | 3.1.13                      | 127°54.2` | 284.72            | данные отсутствуют | 35:28:0203064:55         | данные отсутствуют |
| 70                                    | 3.1.13 | 3.1.14                      | 127°51.2` | 4.55              | данные отсутствуют | 35:28:0203064:55         | данные отсутствуют |
| 71                                    | 3.1.14 | 3.1.15                      | 127°53.3` | 7.2               | данные отсутствуют | 35:28:0203064:55         | данные отсутствуют |
| 72                                    | 3.1.15 | 3.1.16                      | 128°1.3`  | 4.77              | данные отсутствуют | 35:28:0203064:55         | данные отсутствуют |
| 73                                    | 3.1.16 | 3.1.17                      | 127°54.1` | 382.49            | данные отсутствуют | 35:28:0203064:55         | данные отсутствуют |
| 74                                    | 3.1.17 | 3.1.18                      | 221°0.0`  | 36.29             | данные отсутствуют | 35:28:0203064:55         | данные отсутствуют |
| 75                                    | 3.1.18 | 3.1.19                      | 128°7.4`  | 200.6             | данные отсутствуют | 35:28:0203064:55         | данные отсутствуют |
| 76                                    | 3.1.19 | 3.1.20                      | 130°58.0` | 216.27            | данные отсутствуют | 35:28:0203064:55         | данные отсутствуют |
| 77                                    | 3.1.20 | 3.1.21                      | 225°32.7` | 266.08            | данные отсутствуют | данные отсутствуют       | данные отсутствуют |
| 78                                    | 3.1.21 | 3.1.22                      | 312°23.7` | 114.2             | данные отсутствуют | данные отсутствуют       | данные отсутствуют |
| 79                                    | 3.1.22 | 3.1.23                      | 306°38.7` | 61.61             | данные отсутствуют | данные отсутствуют       | данные отсутствуют |
| 80                                    | 3.1.23 | 3.1.24                      | 285°38.8` | 60.11             | данные отсутствуют | данные отсутствуют       | данные отсутствуют |
| 81                                    | 3.1.24 | 3.1.25                      | 257°13.4` | 72.76             | данные отсутствуют | данные отсутствуют       | данные отсутствуют |
| 82                                    | 3.1.25 | 3.1.26                      | 212°5.0`  | 61.75             | данные отсутствуют | данные отсутствуют       | данные отсутствуют |
| 83                                    | 3.1.26 | 3.1.27                      | 191°34.6` | 41.21             | данные отсутствуют | данные отсутствуют       | данные отсутствуют |
| 84                                    | 3.1.27 | 3.1.28                      | 285°58.6` | 98.28             | данные отсутствуют | данные отсутствуют       | данные отсутствуют |
| 85                                    | 3.1.28 | 3.1.29                      | 302°22.6` | 77.59             | данные отсутствуют | данные отсутствуют       | данные отсутствуют |
| 86                                    | 3.1.29 | 3.1.30                      | 294°15.2` | 84.28             | данные отсутствуют | данные отсутствуют       | данные отсутствуют |
| 87                                    | 3.1.30 | 3.1.31                      | 284°10.9` | 118.12            | данные отсутствуют | данные отсутствуют       | данные отсутствуют |
| 88                                    | 3.1.31 | 3.1.32                      | 354°36.6` | 113.81            | данные отсутствуют | данные отсутствуют       | данные отсутствуют |
| 89                                    | 3.1.32 | 3.1.33                      | 350°13.2` | 215.87            | данные отсутствуют | данные отсутствуют       | данные отсутствуют |
| 90                                    | 3.1.33 | 3.1.34                      | 332°56.0` | 53.65             | данные отсутствуют | данные отсутствуют       | данные отсутствуют |
| 91                                    | 3.1.34 | 3.1.35                      | 307°6.5`  | 26.98             | данные отсутствуют | данные отсутствуют       | данные отсутствуют |

|                               |         |                   |
|-------------------------------|---------|-------------------|
| полное наименование должности | подпись | инициалы, фамилия |
|-------------------------------|---------|-------------------|

М.П.

| Земельный участок                     |        |                             |           |                   |                    |                          |                    |
|---------------------------------------|--------|-----------------------------|-----------|-------------------|--------------------|--------------------------|--------------------|
| вид объекта недвижимости              |        |                             |           |                   |                    |                          |                    |
| Лист № 4 раздела 3.1                  |        | Всего листов раздела 3.1: 5 |           | Всего разделов: 8 |                    | Всего листов выписки: 33 |                    |
| 26.01.2022г. № КУВИ-001/2022-10903450 |        |                             |           |                   |                    |                          |                    |
| Кадастровый номер:                    |        |                             |           | 35:28:0203064:379 |                    |                          |                    |
| 92                                    | 3.1.35 | 3.1.36                      | 304°33.4' | 566.48            | данные отсутствуют | данные отсутствуют       | данные отсутствуют |
| 93                                    | 3.1.36 | 3.1.37                      | 310°42.7' | 113.48            | данные отсутствуют | данные отсутствуют       | данные отсутствуют |
| 94                                    | 3.1.37 | 3.1.38                      | 320°12.2' | 81.85             | данные отсутствуют | данные отсутствуют       | данные отсутствуют |
| 95                                    | 3.1.38 | 3.1.39                      | 329°46.4' | 111.7             | данные отсутствуют | данные отсутствуют       | данные отсутствуют |
| 96                                    | 3.1.39 | 3.1.40                      | 284°56.0' | 114.44            | данные отсутствуют | данные отсутствуют       | данные отсутствуют |
| 97                                    | 3.1.40 | 3.1.41                      | 281°33.9' | 112.83            | данные отсутствуют | данные отсутствуют       | данные отсутствуют |
| 98                                    | 3.1.41 | 3.1.42                      | 355°53.2' | 49.21             | данные отсутствуют | данные отсутствуют       | данные отсутствуют |
| 99                                    | 3.1.42 | 3.1.43                      | 5°50.2'   | 192.45            | данные отсутствуют | данные отсутствуют       | данные отсутствуют |
| 100                                   | 3.1.43 | 3.1.44                      | 274°59.3' | 103.27            | данные отсутствуют | данные отсутствуют       | данные отсутствуют |
| 101                                   | 3.1.44 | 3.1.45                      | 4°20.0'   | 46.45             | данные отсутствуют | данные отсутствуют       | данные отсутствуют |
| 102                                   | 3.1.45 | 3.1.46                      | 350°0.4'  | 62.36             | данные отсутствуют | данные отсутствуют       | данные отсутствуют |
| 103                                   | 3.1.46 | 3.1.47                      | 334°17.6' | 141.97            | данные отсутствуют | данные отсутствуют       | данные отсутствуют |
| 104                                   | 3.1.47 | 3.1.48                      | 315°31.3' | 95.58             | данные отсутствуют | данные отсутствуют       | данные отсутствуют |
| 105                                   | 3.1.48 | 3.1.49                      | 329°19.4' | 64.17             | данные отсутствуют | данные отсутствуют       | данные отсутствуют |
| 106                                   | 3.1.49 | 3.1.50                      | 299°39.4' | 63.7              | данные отсутствуют | данные отсутствуют       | данные отсутствуют |
| 107                                   | 3.1.50 | 3.1.51                      | 343°14.6' | 60.8              | данные отсутствуют | данные отсутствуют       | данные отсутствуют |
| 108                                   | 3.1.51 | 3.1.52                      | 20°20.8'  | 31.29             | данные отсутствуют | данные отсутствуют       | данные отсутствуют |
| 109                                   | 3.1.52 | 3.1.1                       | 359°30.2' | 49.64             | данные отсутствуют | данные отсутствуют       | данные отсутствуют |
| 110                                   | 4.1.1  | 4.1.2                       | 52°39.4'  | 152.99            | данные отсутствуют | данные отсутствуют       | данные отсутствуют |
| 111                                   | 4.1.2  | 4.1.3                       | 125°50.5' | 140.25            | данные отсутствуют | данные отсутствуют       | данные отсутствуют |
| 112                                   | 4.1.3  | 4.1.4                       | 124°2.9'  | 52.3              | данные отсутствуют | данные отсутствуют       | данные отсутствуют |
| 113                                   | 4.1.4  | 4.1.5                       | 125°35.3' | 94.96             | данные отсутствуют | данные отсутствуют       | данные отсутствуют |
| 114                                   | 4.1.5  | 4.1.6                       | 125°3.0'  | 92.41             | данные отсутствуют | данные отсутствуют       | данные отсутствуют |
| 115                                   | 4.1.6  | 4.1.7                       | 126°40.7' | 101.33            | данные отсутствуют | данные отсутствуют       | данные отсутствуют |
| 116                                   | 4.1.7  | 4.1.8                       | 123°37.9' | 94.16             | данные отсутствуют | данные отсутствуют       | данные отсутствуют |
| 117                                   | 4.1.8  | 4.1.9                       | 124°45.5' | 89.88             | данные отсутствуют | данные отсутствуют       | данные отсутствуют |
| 118                                   | 4.1.9  | 4.1.10                      | 225°19.4' | 226.61            | данные отсутствуют | данные отсутствуют       | данные отсутствуют |
| 119                                   | 4.1.10 | 4.1.11                      | 230°5.0'  | 157.43            | данные отсутствуют | данные отсутствуют       | данные отсутствуют |
| 120                                   | 4.1.11 | 4.1.12                      | 244°31.4' | 240.66            | данные отсутствуют | данные отсутствуют       | данные отсутствуют |
| 121                                   | 4.1.12 | 4.1.13                      | 325°48.2' | 20.07             | данные отсутствуют | данные отсутствуют       | данные отсутствуют |
| 122                                   | 4.1.13 | 4.1.14                      | 307°41.9' | 124.02            | данные отсутствуют | данные отсутствуют       | данные отсутствуют |
| 123                                   | 4.1.14 | 4.1.15                      | 315°22.0' | 98.47             | данные отсутствуют | данные отсутствуют       | данные отсутствуют |
| 124                                   | 4.1.15 | 4.1.16                      | 329°20.9' | 163.81            | данные отсутствуют | данные отсутствуют       | данные отсутствуют |

|                               |         |                   |
|-------------------------------|---------|-------------------|
| полное наименование должности | подпись | инициалы, фамилия |
|-------------------------------|---------|-------------------|

М.П.

## Земельный участок

вид объекта недвижимости

Лист № 5 раздела 3.1

Всего листов раздела 3.1: 5

Всего разделов: 8

Всего листов выписки: 33

26.01.2022г. № КУВИ-001/2022-10903450

Кадастровый номер:

35:28:0203064:379

|     |        |        |           |        |                    |                    |                    |
|-----|--------|--------|-----------|--------|--------------------|--------------------|--------------------|
| 125 | 4.1.16 | 4.1.17 | 325°7.3`  | 42.25  | данные отсутствуют | данные отсутствуют | данные отсутствуют |
| 126 | 4.1.17 | 4.1.18 | 357°30.5` | 157.39 | данные отсутствуют | данные отсутствуют | данные отсутствуют |
| 127 | 4.1.18 | 4.1.19 | 53°30.4`  | 87.47  | данные отсутствуют | данные отсутствуют | данные отсутствуют |
| 128 | 4.1.19 | 4.1.20 | 33°53.4`  | 62.9   | данные отсутствуют | данные отсутствуют | данные отсутствуют |
| 129 | 4.1.20 | 4.1.1  | 21°35.5`  | 59.32  | данные отсутствуют | данные отсутствуют | данные отсутствуют |

полное наименование должности

подпись

инициалы, фамилия

М.П.

## Выписка из Единого государственного реестра недвижимости об объекте недвижимости

## Описание местоположения земельного участка

|                                       |                             |                   |                          |
|---------------------------------------|-----------------------------|-------------------|--------------------------|
| Земельный участок                     |                             |                   |                          |
| вид объекта недвижимости              |                             |                   |                          |
| Лист № 1 раздела 3.2                  | Всего листов раздела 3.2: 5 | Всего разделов: 8 | Всего листов выписки: 33 |
| 26.01.2022г. № КУВИ-001/2022-10903450 |                             |                   |                          |
| Кадастровый номер:                    |                             | 35:28:0203064:379 |                          |

| Сведения о характерных точках границы земельного участка |               |            |                                   |                                                                                                       |
|----------------------------------------------------------|---------------|------------|-----------------------------------|-------------------------------------------------------------------------------------------------------|
| Система координат 35.3                                   |               |            |                                   |                                                                                                       |
| Номер точки                                              | Координаты, м |            | Описание закрепления на местности | Средняя квадратичная погрешность определения координат характерных точек границ земельного участка, м |
|                                                          | X             | Y          |                                   |                                                                                                       |
| 1                                                        | 2             | 3          | 4                                 | 5                                                                                                     |
| 1                                                        | 311112.26     | 3215972.98 | -                                 | 2.5                                                                                                   |
| 2                                                        | 311205.06     | 3216094.61 | -                                 | 2.5                                                                                                   |
| 3                                                        | 311122.94     | 3216208.3  | -                                 | 2.5                                                                                                   |
| 4                                                        | 311093.66     | 3216251.63 | -                                 | 2.5                                                                                                   |
| 5                                                        | 311038.4      | 3216328.85 | -                                 | 2.5                                                                                                   |
| 6                                                        | 310985.33     | 3216404.5  | -                                 | 2.5                                                                                                   |
| 7                                                        | 310924.8      | 3216485.77 | -                                 | 2.5                                                                                                   |
| 8                                                        | 310872.65     | 3216564.17 | -                                 | 2.5                                                                                                   |
| 9                                                        | 310821.41     | 3216638.01 | -                                 | 2.5                                                                                                   |
| 10                                                       | 310662.08     | 3216476.87 | -                                 | 2.5                                                                                                   |
| 11                                                       | 310561.06     | 3216356.12 | -                                 | 2.5                                                                                                   |
| 12                                                       | 310457.54     | 3216138.86 | -                                 | 2.5                                                                                                   |
| 13                                                       | 310474.14     | 3216127.58 | -                                 | 2.5                                                                                                   |
| 14                                                       | 310549.98     | 3216029.45 | -                                 | 2.5                                                                                                   |
| 15                                                       | 310620.05     | 3215960.27 | -                                 | 2.5                                                                                                   |
| 16                                                       | 310760.97     | 3215876.76 | -                                 | 2.5                                                                                                   |
| 17                                                       | 310795.63     | 3215852.6  | -                                 | 2.5                                                                                                   |
| 18                                                       | 310952.87     | 3215845.76 | -                                 | 2.5                                                                                                   |
| 19                                                       | 311004.89     | 3215916.08 | -                                 | 2.5                                                                                                   |
| 20                                                       | 311057.1      | 3215951.15 | -                                 | 2.5                                                                                                   |
| 1                                                        | 311112.26     | 3215972.98 | -                                 | 2.5                                                                                                   |
| 1                                                        | 312206.47     | 3215463.41 | -                                 | 2.5                                                                                                   |
| 2                                                        | 312118.13     | 3215575.57 | -                                 | 0.1                                                                                                   |
| 3                                                        | 312078.83     | 3215554.14 | -                                 | 0.1                                                                                                   |

|                               |         |                   |
|-------------------------------|---------|-------------------|
|                               |         |                   |
| полное наименование должности | подпись | инициалы, фамилия |

М.П.



## Земельный участок

вид объекта недвижимости

Лист № 2 раздела 3.2

Всего листов раздела 3.2: 5

Всего разделов: 8

Всего листов выписки: 33

26.01.2022г. № КУВИ-001/2022-10903450

Кадастровый номер:

35:28:0203064:379

|    |           |            |   |     |
|----|-----------|------------|---|-----|
| 4  | 311701.54 | 3216026.25 | - | 0.1 |
| 5  | 311619.2  | 3216129.27 | - | 0.1 |
| 6  | 311500    | 3216290.15 | - | 0.1 |
| 7  | 311448.92 | 3216359.09 | - | 0.1 |
| 8  | 311477.5  | 3216385.29 | - | 0.1 |
| 9  | 311386.95 | 3216500    | - | 0.1 |
| 10 | 311336.49 | 3216563.92 | - | 2.5 |
| 11 | 311312.53 | 3216556    | - | 2.5 |
| 12 | 311178.31 | 3216765.05 | - | 2.5 |
| 13 | 311003.4  | 3216989.71 | - | 0.1 |
| 14 | 311000.61 | 3216993.3  | - | 0.1 |
| 15 | 310996.19 | 3216998.98 | - | 0.1 |
| 16 | 310993.25 | 3217002.74 | - | 0.1 |
| 17 | 310758.28 | 3217304.55 | - | 0.1 |
| 18 | 310730.89 | 3217280.74 | - | 0.1 |
| 19 | 310607.05 | 3217438.55 | - | 0.1 |
| 20 | 310465.26 | 3217601.85 | - | 2.5 |
| 21 | 310278.91 | 3217411.92 | - | 2.5 |
| 22 | 310355.91 | 3217327.58 | - | 2.5 |
| 23 | 310392.68 | 3217278.15 | - | 2.5 |
| 24 | 310408.89 | 3217220.27 | - | 2.5 |
| 25 | 310392.8  | 3217149.31 | - | 2.5 |
| 26 | 310340.48 | 3217116.51 | - | 2.5 |
| 27 | 310300.11 | 3217108.24 | - | 2.5 |
| 28 | 310327.16 | 3217013.76 | - | 2.5 |
| 29 | 310368.71 | 3216948.23 | - | 2.5 |
| 30 | 310403.33 | 3216871.39 | - | 2.5 |
| 31 | 310432.27 | 3216756.87 | - | 2.5 |
| 32 | 310545.58 | 3216746.18 | - | 2.5 |
| 33 | 310758.31 | 3216709.51 | - | 2.5 |
| 34 | 310806.08 | 3216685.1  | - | 2.5 |
| 35 | 310822.36 | 3216663.58 | - | 2.5 |
| 36 | 311143.67 | 3216197.04 | - | 2.5 |

полное наименование должности

подпись

инициалы, фамилия

М.П.

| Земельный участок                     |                             |                   |                   |                          |
|---------------------------------------|-----------------------------|-------------------|-------------------|--------------------------|
| вид объекта недвижимости              |                             |                   |                   |                          |
| Лист № 3 раздела 3.2                  | Всего листов раздела 3.2: 5 |                   | Всего разделов: 8 | Всего листов выписки: 33 |
| 26.01.2022г. № КУВИ-001/2022-10903450 |                             |                   |                   |                          |
| Кадастровый номер:                    |                             | 35:28:0203064:379 |                   |                          |
| 37                                    | 311217.69                   | 3216111.02        | -                 | 2.5                      |
| 38                                    | 311280.58                   | 3216058.63        | -                 | 2.5                      |
| 39                                    | 311377.09                   | 3216002.4         | -                 | 2.5                      |
| 40                                    | 311406.58                   | 3215891.83        | -                 | 2.5                      |
| 41                                    | 311429.2                    | 3215781.29        | -                 | 2.5                      |
| 42                                    | 311478.28                   | 3215777.76        | -                 | 2.5                      |
| 43                                    | 311669.73                   | 3215797.33        | -                 | 2.5                      |
| 44                                    | 311678.71                   | 3215694.45        | -                 | 2.5                      |
| 45                                    | 311725.03                   | 3215697.96        | -                 | 2.5                      |
| 46                                    | 311786.44                   | 3215687.14        | -                 | 2.5                      |
| 47                                    | 311914.36                   | 3215625.56        | -                 | 2.5                      |
| 48                                    | 311982.56                   | 3215558.59        | -                 | 2.5                      |
| 49                                    | 312037.75                   | 3215525.85        | -                 | 2.5                      |
| 50                                    | 312069.27                   | 3215470.49        | -                 | 2.5                      |
| 51                                    | 312127.49                   | 3215452.96        | -                 | 2.5                      |
| 52                                    | 312156.83                   | 3215463.84        | -                 | 2.5                      |
| 1                                     | 312206.47                   | 3215463.41        | -                 | 2.5                      |
| 1                                     | 310475                      | 3216210.92        | -                 | 2.5                      |
| 2                                     | 310507.84                   | 3216258.1         | -                 | 2.5                      |
| 3                                     | 310549.29                   | 3216358.81        | -                 | 2.5                      |
| 4                                     | 310637.06                   | 3216460.8         | -                 | 2.5                      |
| 5                                     | 310684.72                   | 3216546.12        | -                 | 2.5                      |
| 6                                     | 310797.77                   | 3216662.43        | -                 | 2.5                      |
| 7                                     | 310775.22                   | 3216680.44        | -                 | 2.5                      |
| 8                                     | 310728.32                   | 3216700.61        | -                 | 2.5                      |
| 9                                     | 310687.86                   | 3216708.64        | -                 | 2.5                      |
| 10                                    | 310577.69                   | 3216724.36        | -                 | 2.5                      |
| 11                                    | 310513.14                   | 3216733.52        | -                 | 2.5                      |
| 12                                    | 310471.82                   | 3216741.27        | -                 | 2.5                      |
| 13                                    | 310412.27                   | 3216737.19        | -                 | 2.5                      |
| 14                                    | 310356.37                   | 3216724.7         | -                 | 2.5                      |
| 15                                    | 310275.07                   | 3216716.53        | -                 | 2.5                      |
| 16                                    | 310281.41                   | 3216689.44        | -                 | 2.5                      |

|                               |         |                   |
|-------------------------------|---------|-------------------|
| полное наименование должности | подпись | инициалы, фамилия |
|-------------------------------|---------|-------------------|

М.П.

| Земельный участок                     |                             |            |                   |                          |
|---------------------------------------|-----------------------------|------------|-------------------|--------------------------|
| вид объекта недвижимости              |                             |            |                   |                          |
| Лист № 4 раздела 3.2                  | Всего листов раздела 3.2: 5 |            | Всего разделов: 8 | Всего листов выписки: 33 |
| 26.01.2022г. № КУВИ-001/2022-10903450 |                             |            |                   |                          |
| Кадастровый номер:                    |                             |            | 35:28:0203064:379 |                          |
| 17                                    | 310242.09                   | 3216680.66 | -                 | 2.5                      |
| 18                                    | 310247.18                   | 3216651.4  | -                 | 2.5                      |
| 19                                    | 310179.55                   | 3216638.87 | -                 | 2.5                      |
| 20                                    | 310179.55                   | 3216514.17 | -                 | 2.5                      |
| 21                                    | 310256.74                   | 3216512.56 | -                 | 2.5                      |
| 22                                    | 310298.12                   | 3216517.91 | -                 | 2.5                      |
| 23                                    | 310297.75                   | 3216509.68 | -                 | 2.5                      |
| 24                                    | 310262.11                   | 3216497.22 | -                 | 2.5                      |
| 25                                    | 310242.46                   | 3216486.8  | -                 | 2.5                      |
| 26                                    | 310221.9                    | 3216466.85 | -                 | 2.5                      |
| 27                                    | 310197.33                   | 3216452.68 | -                 | 2.5                      |
| 28                                    | 310178.89                   | 3216371.36 | -                 | 2.5                      |
| 29                                    | 310178.29                   | 3216275.48 | -                 | 2.5                      |
| 30                                    | 310178.29                   | 3216246.66 | -                 | 2.5                      |
| 31                                    | 310172.03                   | 3216231.62 | -                 | 2.5                      |
| 32                                    | 310155.75                   | 3216221.6  | -                 | 2.5                      |
| 33                                    | 310124.44                   | 3216220.34 | -                 | 2.5                      |
| 34                                    | 310094.39                   | 3216216.58 | -                 | 2.5                      |
| 35                                    | 310006.72                   | 3216221.6  | -                 | 2.5                      |
| 36                                    | 309991.69                   | 3216152.68 | -                 | 2.5                      |
| 37                                    | 309998.76                   | 3215996    | -                 | 2.5                      |
| 38                                    | 310018.95                   | 3216004.92 | -                 | 2.5                      |
| 39                                    | 310224.11                   | 3216109.12 | -                 | 2.5                      |
| 40                                    | 310251.56                   | 3216150.52 | -                 | 2.5                      |
| 41                                    | 310274.41                   | 3216165.62 | -                 | 2.5                      |
| 42                                    | 310421.87                   | 3216180.77 | -                 | 2.5                      |
| 1                                     | 310475                      | 3216210.92 | -                 | 2.5                      |
| 1                                     | 312060.29                   | 3215478.39 | -                 | 2.5                      |
| 2                                     | 312034.8                    | 3215522.94 | -                 | 2.5                      |
| 3                                     | 311980.1                    | 3215555.4  | -                 | 2.5                      |
| 4                                     | 311912.03                   | 3215622.24 | -                 | 2.5                      |
| 5                                     | 311785.2                    | 3215683.29 | -                 | 2.5                      |
| 6                                     | 311724.83                   | 3215693.93 | -                 | 2.5                      |

|                               |         |                   |
|-------------------------------|---------|-------------------|
| полное наименование должности | подпись | инициалы, фамилия |
|-------------------------------|---------|-------------------|

М.П.

|                                       |                             |                   |                   |                          |
|---------------------------------------|-----------------------------|-------------------|-------------------|--------------------------|
| Земельный участок                     |                             |                   |                   |                          |
| вид объекта недвижимости              |                             |                   |                   |                          |
| Лист № 5 раздела 3.2                  | Всего листов раздела 3.2: 5 |                   | Всего разделов: 8 | Всего листов выписки: 33 |
| 26.01.2022г. № КУВИ-001/2022-10903450 |                             |                   |                   |                          |
| Кадастровый номер:                    |                             | 35:28:0203064:379 |                   |                          |
| 7                                     | 311687.71                   | 3215691.09        | -                 | 2.5                      |
| 8                                     | 311689.41                   | 3215679.15        | -                 | 2.5                      |
| 9                                     | 311713.26                   | 3215655.44        | -                 | 2.5                      |
| 10                                    | 311764.14                   | 3215637.93        | -                 | 2.5                      |
| 11                                    | 311789.18                   | 3215604.21        | -                 | 2.5                      |
| 12                                    | 311856.08                   | 3215518.92        | -                 | 2.5                      |
| 13                                    | 311892.8                    | 3215489.83        | -                 | 2.5                      |
| 14                                    | 311942.86                   | 3215465.37        | -                 | 2.5                      |
| 15                                    | 312025.57                   | 3215465.3         | -                 | 2.5                      |
| 1                                     | 312060.29                   | 3215478.39        | -                 | 2.5                      |

|                               |         |                   |
|-------------------------------|---------|-------------------|
| полное наименование должности | подпись | инициалы, фамилия |
|-------------------------------|---------|-------------------|

М.П.

Выписка из Единого государственного реестра недвижимости об объекте недвижимости  
Сведения о частях земельного участка


|                          |  |  |  |
|--------------------------|--|--|--|
| Земельный участок        |  |  |  |
| вид объекта недвижимости |  |  |  |

|                    |                           |                   |                          |
|--------------------|---------------------------|-------------------|--------------------------|
| Лист № 1 раздела 4 | Всего листов раздела 4: 4 | Всего разделов: 8 | Всего листов выписки: 33 |
|--------------------|---------------------------|-------------------|--------------------------|

26.01.2022г. № КУВИ-001/2022-10903450

Кадастровый номер: 35:28:0203064:379

План (чертеж, схема) части земельного участка Учетный номер части: 35:28:0203064:379/1



Масштаб 1:40 Условные обозначения:

|                               |         |                   |
|-------------------------------|---------|-------------------|
| полное наименование должности | подпись | инициалы, фамилия |
|-------------------------------|---------|-------------------|

М.П.

Земельный участок

вид объекта недвижимости

Лист № 2 раздела 4

Всего листов раздела 4: 4

Всего разделов: 8

Всего листов выписки: 33

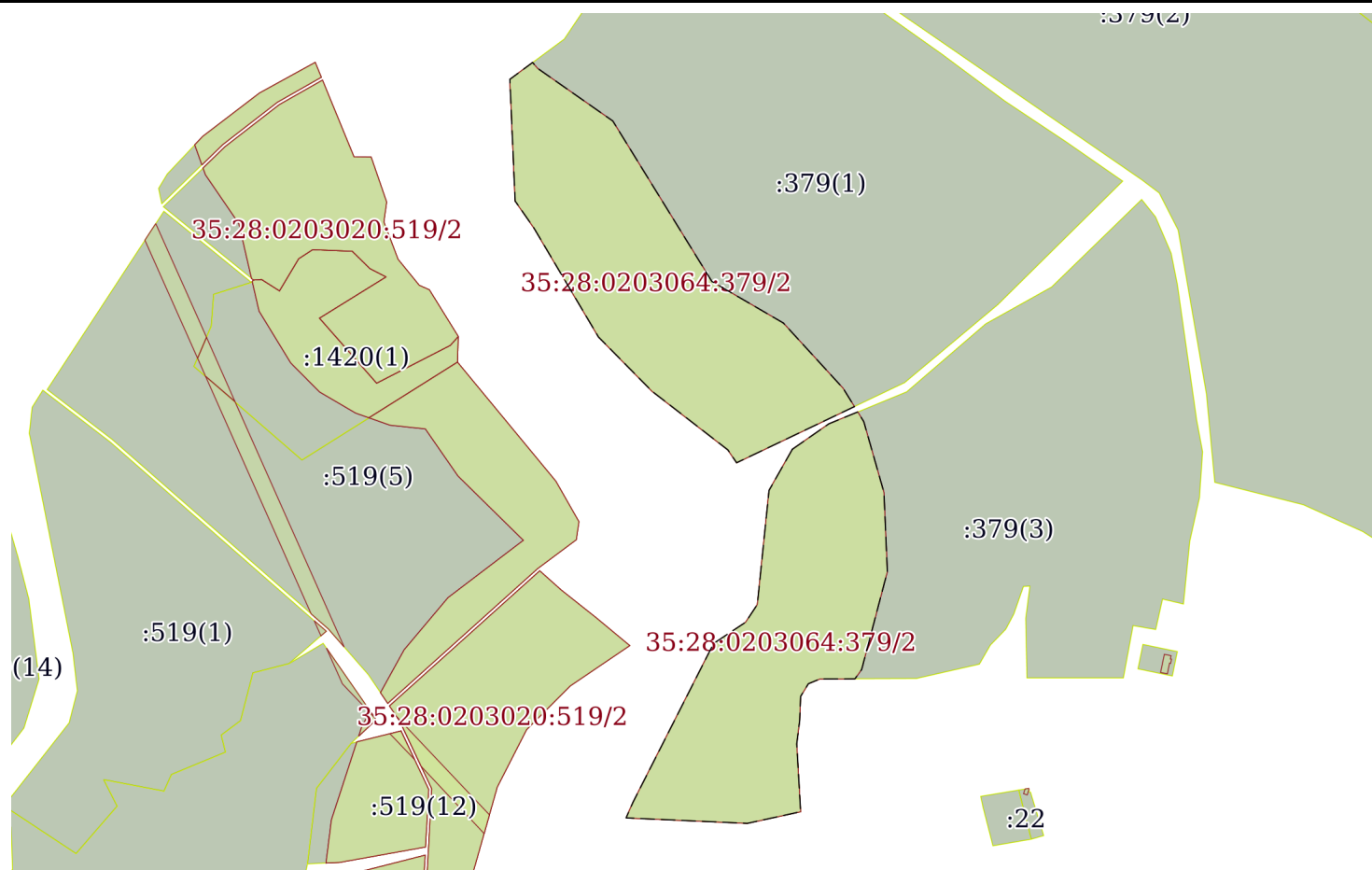
26.01.2022г. № КУВИ-001/2022-10903450

Кадастровый номер:

35:28:0203064:379

План (чертеж, схема) части земельного участка

Учетный номер части: 35:28:0203064:379/2



Масштаб 1:9000

Условные обозначения:

полное наименование должности

подпись

инициалы, фамилия

М.П.

Земельный участок

вид объекта недвижимости

Лист № 3 раздела 4

Всего листов раздела 4: 4

Всего разделов: 8

Всего листов выписки: 33

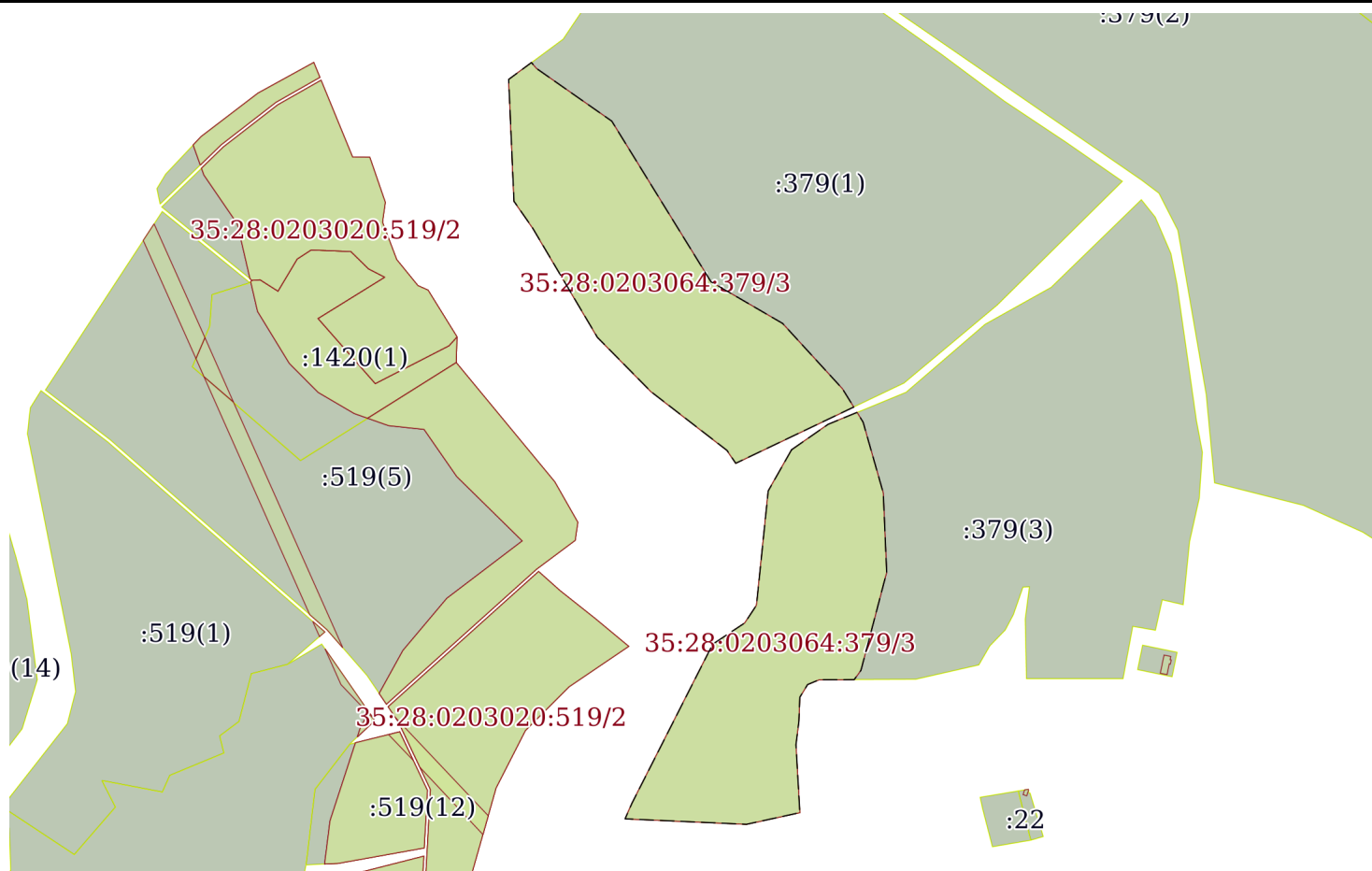
26.01.2022г. № КУВИ-001/2022-10903450

Кадастровый номер:

35:28:0203064:379

План (чертеж, схема) части земельного участка

Учетный номер части: 35:28:0203064:379/3



Масштаб 1:9000

Условные обозначения:

полное наименование должности

подпись

инициалы, фамилия

М.П.

Земельный участок

вид объекта недвижимости

Лист № 4 раздела 4

Всего листов раздела 4: 4

Всего разделов: 8

Всего листов выписки: 33

26.01.2022г. № КУВИ-001/2022-10903450

Кадастровый номер:

35:28:0203064:379

План (чертеж, схема) части земельного участка

Учетный номер части: 35:28:0203064:379/4

35:28:0203064:379/4

Масштаб 1:40

Условные обозначения:

полное наименование должности

подпись

инициалы, фамилия

М.П.



Выписка из Единого государственного реестра недвижимости об объекте недвижимости  
Сведения о частях земельного участка

| Земельный участок                     |                             |                                                                                                                                                                                                                                                                                                                                                                                                                                                                                                                                                                                                                                                                                                                                                                                                                                                                                                                                                                                                                                                                                                                                                                                                                                                                                                                                                                                                                                                                                                                                                                                                                                                                                                                                                                                                                                                                                                                                                                                                            |                          |
|---------------------------------------|-----------------------------|------------------------------------------------------------------------------------------------------------------------------------------------------------------------------------------------------------------------------------------------------------------------------------------------------------------------------------------------------------------------------------------------------------------------------------------------------------------------------------------------------------------------------------------------------------------------------------------------------------------------------------------------------------------------------------------------------------------------------------------------------------------------------------------------------------------------------------------------------------------------------------------------------------------------------------------------------------------------------------------------------------------------------------------------------------------------------------------------------------------------------------------------------------------------------------------------------------------------------------------------------------------------------------------------------------------------------------------------------------------------------------------------------------------------------------------------------------------------------------------------------------------------------------------------------------------------------------------------------------------------------------------------------------------------------------------------------------------------------------------------------------------------------------------------------------------------------------------------------------------------------------------------------------------------------------------------------------------------------------------------------------|--------------------------|
| вид объекта недвижимости              |                             |                                                                                                                                                                                                                                                                                                                                                                                                                                                                                                                                                                                                                                                                                                                                                                                                                                                                                                                                                                                                                                                                                                                                                                                                                                                                                                                                                                                                                                                                                                                                                                                                                                                                                                                                                                                                                                                                                                                                                                                                            |                          |
| Лист № 1 раздела 4.1                  | Всего листов раздела 4.1: 3 | Всего разделов: 8                                                                                                                                                                                                                                                                                                                                                                                                                                                                                                                                                                                                                                                                                                                                                                                                                                                                                                                                                                                                                                                                                                                                                                                                                                                                                                                                                                                                                                                                                                                                                                                                                                                                                                                                                                                                                                                                                                                                                                                          | Всего листов выписки: 33 |
| 26.01.2022г. № КУВИ-001/2022-10903450 |                             |                                                                                                                                                                                                                                                                                                                                                                                                                                                                                                                                                                                                                                                                                                                                                                                                                                                                                                                                                                                                                                                                                                                                                                                                                                                                                                                                                                                                                                                                                                                                                                                                                                                                                                                                                                                                                                                                                                                                                                                                            |                          |
| Кадастровый номер:                    |                             | 35:28:0203064:379                                                                                                                                                                                                                                                                                                                                                                                                                                                                                                                                                                                                                                                                                                                                                                                                                                                                                                                                                                                                                                                                                                                                                                                                                                                                                                                                                                                                                                                                                                                                                                                                                                                                                                                                                                                                                                                                                                                                                                                          |                          |
| Учетный номер части                   | Площадь, м2                 | Содержание ограничения в использовании или ограничения права на объект недвижимости или обременения объекта недвижимости                                                                                                                                                                                                                                                                                                                                                                                                                                                                                                                                                                                                                                                                                                                                                                                                                                                                                                                                                                                                                                                                                                                                                                                                                                                                                                                                                                                                                                                                                                                                                                                                                                                                                                                                                                                                                                                                                   |                          |
| 1                                     | 2                           | 3                                                                                                                                                                                                                                                                                                                                                                                                                                                                                                                                                                                                                                                                                                                                                                                                                                                                                                                                                                                                                                                                                                                                                                                                                                                                                                                                                                                                                                                                                                                                                                                                                                                                                                                                                                                                                                                                                                                                                                                                          |                          |
| 35:28:0203064:379/1                   | 16                          | <p>вид ограничения (обременения): ограничения прав на земельный участок, предусмотренные статьями 56, 56.1 Земельного кодекса Российской Федерации; Срок действия: с 2017-06-29; реквизиты документа-основания: постановление от 12.10.2016 № 1037 выдан: Правительство Российской Федерации; Содержание ограничения (обременения): Постановлением Правительства РФ от 12.10.2016 №1037 «Об утверждении Правил установления охранных зон пунктов государственной геодезической сети, государственной нивелирной сети и государственной гравиметрической сети и признании утратившим силу постановления Правительства Российской Федерации от 7 октября 1996г. №1170»: В пределах границ охранных зон пунктов запрещается без письменного согласования с территориальным органом осуществление видов деятельности и проведение работ, которые могут повлечь повреждение или уничтожение наружных знаков пунктов, нарушить неизменность местоположения специальных центров пунктов или создать затруднения для использования пунктов по прямому назначению и свободного доступа к ним, а именно:</p> <p>а) убирать, перемещать, засыпать или повреждать составные части пунктов; б) проводить работы, размещать объекты и предметы, возводить сооружения и конструкции, которые могут препятствовать доступу к пунктам без создания необходимых для такого доступа проходов и подъездов; в) осуществлять горные, взрывные, строительные, земляные (мелиоративные) и иные работы, которые могут привести к повреждению или уничтожению пунктов; г) проводить работы, не обеспечивающие сохранность пунктов. Без согласования с территориальным органом запрещается проведение следующих работ: а) снос объектов капитального строительства, на конструктивных элементах или в подвале которых размещены пункты; б) капитальный ремонт помещений, в которых размещены гравиметрические пункты.; Реестровый номер границы: 35.28.2.241</p>                                                                      |                          |
| 35:28:0203064:379/2                   | 172593                      | <p>вид ограничения (обременения): ограничения прав на земельный участок, предусмотренные статьями 56, 56.1 Земельного кодекса Российской Федерации; Срок действия: с 2021-05-28; реквизиты документа-основания: приказ об установлении береговой линии (границы водного объекта), границ водоохраных зон и границ прибрежных защитных полос р. Лежа на территории Вологодской области от 10.12.2020 № 306 выдан: Департамент природных ресурсов и охраны окружающей среды Вологодской области; Содержание ограничения (обременения): В соответствии с частью 15 ст. 65 Водного кодекса Российской Федерации в границах водоохраных зон запрещаются: 1) использование сточных вод в целях регулирования плодородия почв; 2) размещение кладбищ, скотомогильников, объектов размещения отходов производства и потребления, химических, взрывчатых, токсичных, отравляющих и ядовитых веществ, пунктов захоронения радиоактивных отходов; 3) осуществление авиационных мер по борьбе с вредными организмами; 4) движение и стоянка транспортных средств (кроме специальных транспортных средств), за исключением их движения по дорогам и стоянки на дорогах и в специально оборудованных местах, имеющих твердое покрытие; 5) строительство и реконструкция автозаправочных станций, складов горюче-смазочных материалов (за исключением случаев, если автозаправочные станции, склады горюче-смазочных материалов размещены на территориях портов, инфраструктуры внутренних водных путей, в том числе баз (сооружений) для стоянки маломерных судов, объектов органов федеральной службы безопасности), станций технического обслуживания, используемых для технического осмотра и ремонта транспортных средств, осуществление мойки транспортных средств; 6) хранение пестицидов и агрохимикатов (за исключением хранения агрохимикатов в специализированных хранилищах на территориях морских портов за пределами границ прибрежных защитных полос), применение пестицидов и агрохимикатов; 7) сброс</p> |                          |
| полное наименование должности         |                             | подпись                                                                                                                                                                                                                                                                                                                                                                                                                                                                                                                                                                                                                                                                                                                                                                                                                                                                                                                                                                                                                                                                                                                                                                                                                                                                                                                                                                                                                                                                                                                                                                                                                                                                                                                                                                                                                                                                                                                                                                                                    | инициалы, фамилия        |

М.П.

| Земельный участок                     |                             |                                                                                                                                                                                                                                                                                                                                                                                                                                                                                                                                                                                                                                                                                                                                                                                                                                                                                                                                                                                                                                                                                                                                                                                                                                                                                                                                                                                                                                                                                                                                                                                                                                                                                                                                                                                                                                                                                                                                                                                                                                                                                                                                                                                                                                                                                                                                                                                                                                                                                                                                                                                                                                                                                                                                                                                                                                                                                                                                                                                                                                                                                                                                                                                          |                          |
|---------------------------------------|-----------------------------|------------------------------------------------------------------------------------------------------------------------------------------------------------------------------------------------------------------------------------------------------------------------------------------------------------------------------------------------------------------------------------------------------------------------------------------------------------------------------------------------------------------------------------------------------------------------------------------------------------------------------------------------------------------------------------------------------------------------------------------------------------------------------------------------------------------------------------------------------------------------------------------------------------------------------------------------------------------------------------------------------------------------------------------------------------------------------------------------------------------------------------------------------------------------------------------------------------------------------------------------------------------------------------------------------------------------------------------------------------------------------------------------------------------------------------------------------------------------------------------------------------------------------------------------------------------------------------------------------------------------------------------------------------------------------------------------------------------------------------------------------------------------------------------------------------------------------------------------------------------------------------------------------------------------------------------------------------------------------------------------------------------------------------------------------------------------------------------------------------------------------------------------------------------------------------------------------------------------------------------------------------------------------------------------------------------------------------------------------------------------------------------------------------------------------------------------------------------------------------------------------------------------------------------------------------------------------------------------------------------------------------------------------------------------------------------------------------------------------------------------------------------------------------------------------------------------------------------------------------------------------------------------------------------------------------------------------------------------------------------------------------------------------------------------------------------------------------------------------------------------------------------------------------------------------------------|--------------------------|
| вид объекта недвижимости              |                             |                                                                                                                                                                                                                                                                                                                                                                                                                                                                                                                                                                                                                                                                                                                                                                                                                                                                                                                                                                                                                                                                                                                                                                                                                                                                                                                                                                                                                                                                                                                                                                                                                                                                                                                                                                                                                                                                                                                                                                                                                                                                                                                                                                                                                                                                                                                                                                                                                                                                                                                                                                                                                                                                                                                                                                                                                                                                                                                                                                                                                                                                                                                                                                                          |                          |
| Лист № 2 раздела 4.1                  | Всего листов раздела 4.1: 3 | Всего разделов: 8                                                                                                                                                                                                                                                                                                                                                                                                                                                                                                                                                                                                                                                                                                                                                                                                                                                                                                                                                                                                                                                                                                                                                                                                                                                                                                                                                                                                                                                                                                                                                                                                                                                                                                                                                                                                                                                                                                                                                                                                                                                                                                                                                                                                                                                                                                                                                                                                                                                                                                                                                                                                                                                                                                                                                                                                                                                                                                                                                                                                                                                                                                                                                                        | Всего листов выписки: 33 |
| 26.01.2022г. № КУВИ-001/2022-10903450 |                             |                                                                                                                                                                                                                                                                                                                                                                                                                                                                                                                                                                                                                                                                                                                                                                                                                                                                                                                                                                                                                                                                                                                                                                                                                                                                                                                                                                                                                                                                                                                                                                                                                                                                                                                                                                                                                                                                                                                                                                                                                                                                                                                                                                                                                                                                                                                                                                                                                                                                                                                                                                                                                                                                                                                                                                                                                                                                                                                                                                                                                                                                                                                                                                                          |                          |
| Кадастровый номер:                    |                             | 35:28:0203064:379                                                                                                                                                                                                                                                                                                                                                                                                                                                                                                                                                                                                                                                                                                                                                                                                                                                                                                                                                                                                                                                                                                                                                                                                                                                                                                                                                                                                                                                                                                                                                                                                                                                                                                                                                                                                                                                                                                                                                                                                                                                                                                                                                                                                                                                                                                                                                                                                                                                                                                                                                                                                                                                                                                                                                                                                                                                                                                                                                                                                                                                                                                                                                                        |                          |
|                                       |                             | сточных, в том числе дренажных, вод; 8) разведка и добыча общераспространенных полезных ископаемых (за исключением случаев, если разведка и добыча общераспространенных полезных ископаемых осуществляются пользователями недр, осуществляющими разведку и добычу иных видов полезных ископаемых, в границах предоставленных им в соответствии с законодательством Российской Федерации о недрах горных отводов и (или) геологических отводов на основании утвержденного технического проекта в соответствии со статьей 19.1 Закона Российской Федерации от 21 февраля 1992 года N 2395-I "О недрах").; Реестровый номер границы: 35:00-6.433; Вид объекта реестра границ: Зона с особыми условиями использования территории; Вид зоны по документу: Водоохранная зона реки Лежа; Тип зоны: Водоохранная зона                                                                                                                                                                                                                                                                                                                                                                                                                                                                                                                                                                                                                                                                                                                                                                                                                                                                                                                                                                                                                                                                                                                                                                                                                                                                                                                                                                                                                                                                                                                                                                                                                                                                                                                                                                                                                                                                                                                                                                                                                                                                                                                                                                                                                                                                                                                                                                            |                          |
| 35:28:0203064:379/3                   | 172593                      | вид ограничения (обременения): ограничения прав на земельный участок, предусмотренные статьями 56, 56.1 Земельного кодекса Российской Федерации; Срок действия: с 2021-05-31; реквизиты документа-основания: приказ об установлении береговой линии (границы водного объекта), границ водоохранных зон и границ прибрежных защитных полос р. Лежа на территории Вологодской области от 10.12.2020 № 306 выдан: Департамент природных ресурсов и охраны окружающей среды Вологодской области; Содержание ограничения (обременения): В соответствии с частью 15 ст. 65 Водного кодекса Российской Федерации в границах водоохранных зон запрещаются: 1) использование сточных вод в целях регулирования плодородия почв; 2) размещение кладбищ, скотомогильников, объектов размещения отходов производства и потребления, химических, взрывчатых, токсичных, отравляющих и ядовитых веществ, пунктов захоронения радиоактивных отходов; 3) осуществление авиационных мер по борьбе с вредными организмами; 4) движение и стоянка транспортных средств (кроме специальных транспортных средств), за исключением их движения по дорогам и стоянки на дорогах и в специально оборудованных местах, имеющих твердое покрытие; 5) строительство и реконструкция автозаправочных станций, складов горюче-смазочных материалов (за исключением случаев, если автозаправочные станции, склады горюче-смазочных материалов размещены на территориях портов, инфраструктуры внутренних водных путей, в том числе баз (сооружений) для стоянки маломерных судов, объектов органов федеральной службы безопасности), станций технического обслуживания, используемых для технического осмотра и ремонта транспортных средств, осуществление мойки транспортных средств; 6) хранение пестицидов и агрохимикатов (за исключением хранения агрохимикатов в специализированных хранилищах на территориях морских портов за пределами границ прибрежных защитных полос), применение пестицидов и агрохимикатов; 7) сброс сточных, в том числе дренажных, вод; 8) разведка и добыча общераспространенных полезных ископаемых (за исключением случаев, если разведка и добыча общераспространенных полезных ископаемых осуществляются пользователями недр, осуществляющими разведку и добычу иных видов полезных ископаемых, в границах предоставленных им в соответствии с законодательством Российской Федерации о недрах горных отводов и (или) геологических отводов на основании утвержденного технического проекта в соответствии со статьей 19.1 Закона Российской Федерации от 21 февраля 1992 года N 2395-I "О недрах"). В границах прибрежных защитных полос наряду с установленными частью 15 настоящей статьи ограничениями запрещаются: 1) распашка земель; 2) размещение отвалов размываемых грунтов; 3) выпас сельскохозяйственных животных и организация для них летних лагерей, ванн. (в соответствии с частью 17 статьи 65 Водного Кодекса Российской Федерации). ; Реестровый номер границы: 35:00-6.434; Вид объекта реестра границ: Зона с особыми условиями использования территории; Вид зоны по документу: Прибрежная защитная полоса реки Лежа; Тип зоны: Прибрежная защитная полоса |                          |
| 35:28:0203064:379/4                   | 16                          | вид ограничения (обременения): ограничения прав на земельный участок, предусмотренные статьями 56, 56.1 Земельного кодекса Российской Федерации; Срок действия: с 2021-12-16; реквизиты документа-основания: распоряжение Об утверждении границ охранных зон пунктов государственной геодезической сети, расположенных на территории Грязовецкого муниципального района Вологодской области от 02.06.2017 № Р/0024 выдан: Управление Федеральной службы государственной                                                                                                                                                                                                                                                                                                                                                                                                                                                                                                                                                                                                                                                                                                                                                                                                                                                                                                                                                                                                                                                                                                                                                                                                                                                                                                                                                                                                                                                                                                                                                                                                                                                                                                                                                                                                                                                                                                                                                                                                                                                                                                                                                                                                                                                                                                                                                                                                                                                                                                                                                                                                                                                                                                                  |                          |
| полное наименование должности         |                             | подпись                                                                                                                                                                                                                                                                                                                                                                                                                                                                                                                                                                                                                                                                                                                                                                                                                                                                                                                                                                                                                                                                                                                                                                                                                                                                                                                                                                                                                                                                                                                                                                                                                                                                                                                                                                                                                                                                                                                                                                                                                                                                                                                                                                                                                                                                                                                                                                                                                                                                                                                                                                                                                                                                                                                                                                                                                                                                                                                                                                                                                                                                                                                                                                                  |                          |
|                                       |                             | инициалы, фамилия                                                                                                                                                                                                                                                                                                                                                                                                                                                                                                                                                                                                                                                                                                                                                                                                                                                                                                                                                                                                                                                                                                                                                                                                                                                                                                                                                                                                                                                                                                                                                                                                                                                                                                                                                                                                                                                                                                                                                                                                                                                                                                                                                                                                                                                                                                                                                                                                                                                                                                                                                                                                                                                                                                                                                                                                                                                                                                                                                                                                                                                                                                                                                                        |                          |

М.П.

|                                       |                             |                                                                                                                                                                                                                                                                                                                                                                                                                                                                                                                                                                                                                                                                                                                                                                                                                                                                                                                                                                                                                                                                                                                                                                                                                                                                                                                                                                                                                                                                                                                                                                                                                                                                                                                                                                                       |                          |
|---------------------------------------|-----------------------------|---------------------------------------------------------------------------------------------------------------------------------------------------------------------------------------------------------------------------------------------------------------------------------------------------------------------------------------------------------------------------------------------------------------------------------------------------------------------------------------------------------------------------------------------------------------------------------------------------------------------------------------------------------------------------------------------------------------------------------------------------------------------------------------------------------------------------------------------------------------------------------------------------------------------------------------------------------------------------------------------------------------------------------------------------------------------------------------------------------------------------------------------------------------------------------------------------------------------------------------------------------------------------------------------------------------------------------------------------------------------------------------------------------------------------------------------------------------------------------------------------------------------------------------------------------------------------------------------------------------------------------------------------------------------------------------------------------------------------------------------------------------------------------------|--------------------------|
| Земельный участок                     |                             |                                                                                                                                                                                                                                                                                                                                                                                                                                                                                                                                                                                                                                                                                                                                                                                                                                                                                                                                                                                                                                                                                                                                                                                                                                                                                                                                                                                                                                                                                                                                                                                                                                                                                                                                                                                       |                          |
| вид объекта недвижимости              |                             |                                                                                                                                                                                                                                                                                                                                                                                                                                                                                                                                                                                                                                                                                                                                                                                                                                                                                                                                                                                                                                                                                                                                                                                                                                                                                                                                                                                                                                                                                                                                                                                                                                                                                                                                                                                       |                          |
| Лист № 3 раздела 4.1                  | Всего листов раздела 4.1: 3 | Всего разделов: 8                                                                                                                                                                                                                                                                                                                                                                                                                                                                                                                                                                                                                                                                                                                                                                                                                                                                                                                                                                                                                                                                                                                                                                                                                                                                                                                                                                                                                                                                                                                                                                                                                                                                                                                                                                     | Всего листов выписки: 33 |
| 26.01.2022г. № КУВИ-001/2022-10903450 |                             |                                                                                                                                                                                                                                                                                                                                                                                                                                                                                                                                                                                                                                                                                                                                                                                                                                                                                                                                                                                                                                                                                                                                                                                                                                                                                                                                                                                                                                                                                                                                                                                                                                                                                                                                                                                       |                          |
| Кадастровый номер:                    |                             | 35:28:0203064:379                                                                                                                                                                                                                                                                                                                                                                                                                                                                                                                                                                                                                                                                                                                                                                                                                                                                                                                                                                                                                                                                                                                                                                                                                                                                                                                                                                                                                                                                                                                                                                                                                                                                                                                                                                     |                          |
|                                       |                             | <p>регистрации, кадастра и картографии по Вологодской области; распоряжение О внесении изменений в распоряжение Управления Федеральной службы государственной регистрации, кадастра и картографии по Вологодской области от 02.06.2017 № Р/0024 "Об утверждении границ охранных зон пунктов государственной геодезической сети, расположенных на территории Грязовецкого муниципального района Вологодской области" от 13.08.2021 № Р/0016 выдан: Управление Федеральной службы государственной регистрации, кадастра и картографии по Вологодской области; Содержание ограничения (обременения): Постановлением Правительства РФ от 21.08.2019 N 1080 "Об охранных зонах пунктов государственной геодезической сети, государственной нивелирной сети и государственной гравиметрической сети": в пределах границ охранных зон пунктов запрещается использование земельных участков для осуществления видов деятельности, приводящих к повреждению или уничтожению наружных опознавательных знаков пунктов, нарушению неизменности местоположения их центров, уничтожению, перемещению, засыпке или повреждению составных частей пунктов. Также на земельных участках в границах охранных зон пунктов запрещается проведение работ, размещение объектов и предметов, которые могут препятствовать доступу к пунктам. В границах охранной зоны пунктов территории, в отношении которых устанавливаются различные ограничения использования земельных участков, не выделяются.; Реестровый номер границы: 35:28-6.173; Вид объекта реестра границ: Зона с особыми условиями использования территории; Вид зоны по документу: Охранная зона пункта государственной геодезической сети и государственной нивелирной сети «Целенниково»; Тип зоны: Охранная зона геодезического пункта</p> |                          |

|                               |         |                   |
|-------------------------------|---------|-------------------|
|                               |         |                   |
| полное наименование должности | подпись | инициалы, фамилия |

М.П.

Выписка из Единого государственного реестра недвижимости об объекте недвижимости  
Сведения о частях земельного участка

|                                       |                             |                   |                          |
|---------------------------------------|-----------------------------|-------------------|--------------------------|
| Земельный участок                     |                             |                   |                          |
| вид объекта недвижимости              |                             |                   |                          |
| Лист № 1 раздела 4.2                  | Всего листов раздела 4.2: 6 | Всего разделов: 8 | Всего листов выписки: 33 |
| 26.01.2022г. № КУВИ-001/2022-10903450 |                             |                   |                          |
| Кадастровый номер:                    |                             | 35:28:0203064:379 |                          |

| Сведения о характерных точках границы части (частей) земельного участка |               |            |                                   |                                                                                                       |
|-------------------------------------------------------------------------|---------------|------------|-----------------------------------|-------------------------------------------------------------------------------------------------------|
| Учетный номер части: 35:28:0203064:379/1                                |               |            |                                   |                                                                                                       |
| Система координат МСК-35 зона 3                                         |               |            |                                   |                                                                                                       |
| Номер точки                                                             | Координаты, м |            | Описание закрепления на местности | Средняя квадратичная погрешность определения координат характерных точек границ земельного участка, м |
|                                                                         | X             | Y          |                                   |                                                                                                       |
| 1                                                                       | 2             | 3          | 4                                 | 5                                                                                                     |
| 1                                                                       | 311131.67     | 3216711.38 | -                                 | 0.1                                                                                                   |
| 2                                                                       | 311127.67     | 3216711.38 | -                                 | 0.1                                                                                                   |
| 3                                                                       | 311127.67     | 3216715.38 | -                                 | 0.1                                                                                                   |
| 4                                                                       | 311131.67     | 3216715.38 | -                                 | 0.1                                                                                                   |
| 1                                                                       | 311131.67     | 3216711.38 | -                                 | 0.1                                                                                                   |

|                               |         |                   |
|-------------------------------|---------|-------------------|
|                               |         |                   |
| полное наименование должности | подпись | инициалы, фамилия |

М.П.

| Земельный участок                                                       |               |                             |                                   |                                                                                                       |
|-------------------------------------------------------------------------|---------------|-----------------------------|-----------------------------------|-------------------------------------------------------------------------------------------------------|
| вид объекта недвижимости                                                |               |                             |                                   |                                                                                                       |
| Лист № 2 раздела 4.2                                                    |               | Всего листов раздела 4.2: 6 |                                   | Всего разделов: 8                                                                                     |
| Всего листов выписки: 33                                                |               |                             |                                   |                                                                                                       |
| 26.01.2022г. № КУВИ-001/2022-10903450                                   |               |                             |                                   |                                                                                                       |
| Кадастровый номер:                                                      |               |                             | 35:28:0203064:379                 |                                                                                                       |
| Сведения о характерных точках границы части (частей) земельного участка |               |                             |                                   |                                                                                                       |
| Учетный номер части: 35:28:0203064:379/2                                |               |                             |                                   |                                                                                                       |
| Система координат                                                       |               |                             |                                   |                                                                                                       |
| Номер точки                                                             | Координаты, м |                             | Описание закрепления на местности | Средняя квадратичная погрешность определения координат характерных точек границ земельного участка, м |
|                                                                         | X             | Y                           |                                   |                                                                                                       |
| 1                                                                       | 2             | 3                           | 4                                 | 5                                                                                                     |
| 1                                                                       | 310475        | 3216210.92                  | -                                 | -                                                                                                     |
| 2                                                                       | 310507.84     | 3216258.1                   | -                                 | -                                                                                                     |
| 3                                                                       | 310523.21     | 3216295.44                  | -                                 | -                                                                                                     |
| 4                                                                       | 310510.63     | 3216303.23                  | -                                 | -                                                                                                     |
| 5                                                                       | 310419.27     | 3216329.28                  | -                                 | -                                                                                                     |
| 6                                                                       | 310316.76     | 3216333.66                  | -                                 | -                                                                                                     |
| 7                                                                       | 310190.5      | 3216300.49                  | -                                 | -                                                                                                     |
| 8                                                                       | 310178.39     | 3216291.75                  | -                                 | -                                                                                                     |
| 9                                                                       | 310178.29     | 3216275.48                  | -                                 | -                                                                                                     |
| 10                                                                      | 310178.29     | 3216246.66                  | -                                 | -                                                                                                     |
| 11                                                                      | 310172.03     | 3216231.62                  | -                                 | -                                                                                                     |
| 12                                                                      | 310155.75     | 3216221.6                   | -                                 | -                                                                                                     |
| 13                                                                      | 310124.44     | 3216220.34                  | -                                 | -                                                                                                     |
| 14                                                                      | 310094.39     | 3216216.58                  | -                                 | -                                                                                                     |
| 15                                                                      | 310006.72     | 3216221.6                   | -                                 | -                                                                                                     |
| 16                                                                      | 309991.69     | 3216152.68                  | -                                 | -                                                                                                     |
| 17                                                                      | 309998.76     | 3215996                     | -                                 | -                                                                                                     |
| 18                                                                      | 310018.95     | 3216004.92                  | -                                 | -                                                                                                     |
| 19                                                                      | 310224.11     | 3216109.12                  | -                                 | -                                                                                                     |
| 20                                                                      | 310251.56     | 3216150.52                  | -                                 | -                                                                                                     |
| 21                                                                      | 310274.41     | 3216165.62                  | -                                 | -                                                                                                     |
| 22                                                                      | 310421.87     | 3216180.77                  | -                                 | -                                                                                                     |
| 1                                                                       | 310475        | 3216210.92                  | -                                 | -                                                                                                     |
| 1                                                                       | 310530.11     | 3216291.17                  | -                                 | -                                                                                                     |
| 2                                                                       | 310457.54     | 3216138.86                  | -                                 | -                                                                                                     |
| 3                                                                       | 310474.14     | 3216127.58                  | -                                 | -                                                                                                     |
| 4                                                                       | 310549.98     | 3216029.45                  | -                                 | -                                                                                                     |

|                               |         |                   |
|-------------------------------|---------|-------------------|
| полное наименование должности | подпись | инициалы, фамилия |
|-------------------------------|---------|-------------------|

М.П.

|                                       |                             |            |                   |                          |
|---------------------------------------|-----------------------------|------------|-------------------|--------------------------|
| Земельный участок                     |                             |            |                   |                          |
| вид объекта недвижимости              |                             |            |                   |                          |
| Лист № 3 раздела 4.2                  | Всего листов раздела 4.2: 6 |            | Всего разделов: 8 | Всего листов выписки: 33 |
| 26.01.2022г. № КУВИ-001/2022-10903450 |                             |            |                   |                          |
| Кадастровый номер:                    |                             |            | 35:28:0203064:379 |                          |
| 5                                     | 310620.05                   | 3215960.27 | -                 | -                        |
| 6                                     | 310760.97                   | 3215876.76 | -                 | -                        |
| 7                                     | 310795.63                   | 3215852.6  | -                 | -                        |
| 8                                     | 310952.87                   | 3215845.76 | -                 | -                        |
| 9                                     | 310974.6                    | 3215875.13 | -                 | -                        |
| 10                                    | 310967.11                   | 3215881.52 | -                 | -                        |
| 11                                    | 310899.03                   | 3215978.83 | -                 | -                        |
| 12                                    | 310691.79                   | 3216106.85 | -                 | -                        |
| 13                                    | 310638.04                   | 3216199.31 | -                 | -                        |
| 14                                    | 310553.87                   | 3216276.45 | -                 | -                        |
| 1                                     | 310530.11                   | 3216291.17 | -                 | -                        |

|                               |         |                   |
|-------------------------------|---------|-------------------|
|                               |         |                   |
| полное наименование должности | подпись | инициалы, фамилия |

М.П.

| Земельный участок                                                       |                             |                   |                                   |                                                                                                       |
|-------------------------------------------------------------------------|-----------------------------|-------------------|-----------------------------------|-------------------------------------------------------------------------------------------------------|
| вид объекта недвижимости                                                |                             |                   |                                   |                                                                                                       |
| Лист № 4 раздела 4.2                                                    | Всего листов раздела 4.2: 6 |                   | Всего разделов: 8                 | Всего листов выписки: 33                                                                              |
| 26.01.2022г. № КУВИ-001/2022-10903450                                   |                             |                   |                                   |                                                                                                       |
| Кадастровый номер:                                                      |                             | 35:28:0203064:379 |                                   |                                                                                                       |
| Сведения о характерных точках границы части (частей) земельного участка |                             |                   |                                   |                                                                                                       |
| Учетный номер части: 35:28:0203064:379/3                                |                             |                   |                                   |                                                                                                       |
| Система координат                                                       |                             |                   |                                   |                                                                                                       |
| Номер точки                                                             | Координаты, м               |                   | Описание закрепления на местности | Средняя квадратичная погрешность определения координат характерных точек границ земельного участка, м |
|                                                                         | X                           | Y                 |                                   |                                                                                                       |
| 1                                                                       | 2                           | 3                 | 4                                 | 5                                                                                                     |
| 1                                                                       | 310475                      | 3216210.92        | -                                 | -                                                                                                     |
| 2                                                                       | 310507.84                   | 3216258.1         | -                                 | -                                                                                                     |
| 3                                                                       | 310523.21                   | 3216295.44        | -                                 | -                                                                                                     |
| 4                                                                       | 310510.63                   | 3216303.23        | -                                 | -                                                                                                     |
| 5                                                                       | 310419.27                   | 3216329.28        | -                                 | -                                                                                                     |
| 6                                                                       | 310316.76                   | 3216333.66        | -                                 | -                                                                                                     |
| 7                                                                       | 310190.5                    | 3216300.49        | -                                 | -                                                                                                     |
| 8                                                                       | 310178.39                   | 3216291.75        | -                                 | -                                                                                                     |
| 9                                                                       | 310178.29                   | 3216275.48        | -                                 | -                                                                                                     |
| 10                                                                      | 310178.29                   | 3216246.66        | -                                 | -                                                                                                     |
| 11                                                                      | 310172.03                   | 3216231.62        | -                                 | -                                                                                                     |
| 12                                                                      | 310155.75                   | 3216221.6         | -                                 | -                                                                                                     |
| 13                                                                      | 310124.44                   | 3216220.34        | -                                 | -                                                                                                     |
| 14                                                                      | 310094.39                   | 3216216.58        | -                                 | -                                                                                                     |
| 15                                                                      | 310006.72                   | 3216221.6         | -                                 | -                                                                                                     |
| 16                                                                      | 309991.69                   | 3216152.68        | -                                 | -                                                                                                     |
| 17                                                                      | 309998.76                   | 3215996           | -                                 | -                                                                                                     |
| 18                                                                      | 310018.95                   | 3216004.92        | -                                 | -                                                                                                     |
| 19                                                                      | 310224.11                   | 3216109.12        | -                                 | -                                                                                                     |
| 20                                                                      | 310251.56                   | 3216150.52        | -                                 | -                                                                                                     |
| 21                                                                      | 310274.41                   | 3216165.62        | -                                 | -                                                                                                     |
| 22                                                                      | 310421.87                   | 3216180.77        | -                                 | -                                                                                                     |
| 1                                                                       | 310475                      | 3216210.92        | -                                 | -                                                                                                     |
| 1                                                                       | 310530.11                   | 3216291.17        | -                                 | -                                                                                                     |
| 2                                                                       | 310457.54                   | 3216138.86        | -                                 | -                                                                                                     |
| 3                                                                       | 310474.14                   | 3216127.58        | -                                 | -                                                                                                     |
| 4                                                                       | 310549.98                   | 3216029.45        | -                                 | -                                                                                                     |

|                               |         |                   |
|-------------------------------|---------|-------------------|
| полное наименование должности | подпись | инициалы, фамилия |
|-------------------------------|---------|-------------------|

М.П.

|                                       |           |                             |                   |                   |
|---------------------------------------|-----------|-----------------------------|-------------------|-------------------|
| Земельный участок                     |           |                             |                   |                   |
| вид объекта недвижимости              |           |                             |                   |                   |
| Лист № 5 раздела 4.2                  |           | Всего листов раздела 4.2: 6 |                   | Всего разделов: 8 |
| Всего листов выписки: 33              |           |                             |                   |                   |
| 26.01.2022г. № КУВИ-001/2022-10903450 |           |                             |                   |                   |
| Кадастровый номер:                    |           |                             | 35:28:0203064:379 |                   |
| 5                                     | 310620.05 | 3215960.27                  | -                 | -                 |
| 6                                     | 310760.97 | 3215876.76                  | -                 | -                 |
| 7                                     | 310795.63 | 3215852.6                   | -                 | -                 |
| 8                                     | 310952.87 | 3215845.76                  | -                 | -                 |
| 9                                     | 310974.6  | 3215875.13                  | -                 | -                 |
| 10                                    | 310967.11 | 3215881.52                  | -                 | -                 |
| 11                                    | 310899.03 | 3215978.83                  | -                 | -                 |
| 12                                    | 310691.79 | 3216106.85                  | -                 | -                 |
| 13                                    | 310638.04 | 3216199.31                  | -                 | -                 |
| 14                                    | 310553.87 | 3216276.45                  | -                 | -                 |
| 1                                     | 310530.11 | 3216291.17                  | -                 | -                 |

|                               |         |                   |
|-------------------------------|---------|-------------------|
|                               |         |                   |
| полное наименование должности | подпись | инициалы, фамилия |

М.П.



| Земельный участок                                                       |                             |                   |                                   |                                                                                                       |
|-------------------------------------------------------------------------|-----------------------------|-------------------|-----------------------------------|-------------------------------------------------------------------------------------------------------|
| вид объекта недвижимости                                                |                             |                   |                                   |                                                                                                       |
| Лист № 6 раздела 4.2                                                    | Всего листов раздела 4.2: 6 |                   | Всего разделов: 8                 | Всего листов выписки: 33                                                                              |
| 26.01.2022г. № КУВИ-001/2022-10903450                                   |                             |                   |                                   |                                                                                                       |
| Кадастровый номер:                                                      |                             | 35:28:0203064:379 |                                   |                                                                                                       |
| Сведения о характерных точках границы части (частей) земельного участка |                             |                   |                                   |                                                                                                       |
| Учетный номер части: 35:28:0203064:379/4                                |                             |                   |                                   |                                                                                                       |
| Система координат                                                       |                             |                   |                                   |                                                                                                       |
| Номер точки                                                             | Координаты, м               |                   | Описание закрепления на местности | Средняя квадратичная погрешность определения координат характерных точек границ земельного участка, м |
|                                                                         | X                           | Y                 |                                   |                                                                                                       |
| 1                                                                       | 2                           | 3                 | 4                                 | 5                                                                                                     |
| 1                                                                       | 311131.67                   | 3216711.38        | -                                 | -                                                                                                     |
| 2                                                                       | 311131.67                   | 3216715.38        | -                                 | -                                                                                                     |
| 3                                                                       | 311127.67                   | 3216715.38        | -                                 | -                                                                                                     |
| 4                                                                       | 311127.67                   | 3216711.38        | -                                 | -                                                                                                     |
| 1                                                                       | 311131.67                   | 3216711.38        | -                                 | -                                                                                                     |

|                               |         |                   |
|-------------------------------|---------|-------------------|
| полное наименование должности | подпись | инициалы, фамилия |
|-------------------------------|---------|-------------------|

М.П.