

ФГИС ЕГРН

полное наименование органа регистрации прав

Раздел 1

Выписка из Единого государственного реестра недвижимости об объекте недвижимости

Сведения о характеристиках объекта недвижимости

На основании запроса от 30.09.2021 г., поступившего на рассмотрение 30.09.2021 г., сообщаем, что согласно записям Единого государственного реестра недвижимости:

Земельный участок	
(вид объекта недвижимости)	
Лист № ___ Раздела 1	Всего листов раздела 1 : ___
Всего разделов: ___	
Всего листов выписки: ___	
30.09.2021 № 99/2021/420851486	
Кадастровый номер:	62:23:0020102:144
Номер кадастрового квартала:	62:23:0020102
Дата присвоения кадастрового номера:	13.02.2004
Ранее присвоенный государственный учетный номер:	данные отсутствуют
Адрес:	Рязанская обл, р-н Чучковский, рп Чучково, ул Вокзальная, д 23
Площадь:	13854 +/- 41 кв. м
Кадастровая стоимость, руб.:	212381.82
Кадастровые номера расположенных в пределах земельного участка объектов недвижимости:	62:23:0020102:211, 62:23:0020102:209
Кадастровые номера объектов недвижимости, из которых образован объект недвижимости:	данные отсутствуют
Кадастровые номера образованных объектов недвижимости:	данные отсутствуют
Сведения о включении объекта недвижимости в состав предприятия как имущественного комплекса:	
Государственный регистратор	ФГИС ЕГРН
полное наименование должности	подпись
	инициалы, фамилия

М.П.

Раздел 1

Выписка из Единого государственного реестра недвижимости об объекте недвижимости

Сведения о характеристиках объекта недвижимости

Земельный участок		
(вид объекта недвижимости)		
Лист № __ Раздела 1	Всего листов раздела 1 : __	Всего разделов: __
Всего листов выписки: __		
30.09.2021 № 99/2021/420851486		
Кадастровый номер:		62:23:0020102:144
Категория земель:	Земли населённых пунктов	
Виды разрешенного использования:	для ведения производства и переработки молока	
Сведения о кадастровом инженере:	Архипов Антон Витальевич №№ 62-13-382	
Сведения о лесах, водных объектах и об иных природных объектах, расположенных в пределах земельного участка:	данные отсутствуют	
Сведения о том, что земельный участок полностью или частично расположен в границах зоны с особыми условиями использования территории или территории объекта культурного наследия	данные отсутствуют	
Сведения о том, что земельный участок расположен в границах особой экономической зоны, территории опережающего социально-экономического развития, зоны территориального развития в Российской Федерации, игровой зоны:	данные отсутствуют	
Сведения о том, что земельный участок расположен в границах особо охраняемой природной территории, охотничьих угодий, лесничеств, лесопарков:	данные отсутствуют	
Сведения о результатах проведения государственного земельного надзора:	данные отсутствуют	
Сведения о расположении земельного участка в границах территории, в отношении которой утвержден проект межевания территории:	данные отсутствуют	
Государственный регистратор		ФГИС ЕГРН
полное наименование должности	подпись	инициалы, фамилия

М.П.

Раздел 1

Выписка из Единого государственного реестра недвижимости об объекте недвижимости

Сведения о характеристиках объекта недвижимости

Земельный участок		
(вид объекта недвижимости)		
Лист № __ Раздела 1	Всего листов раздела 1 : __	Всего разделов: __
Всего листов выписки: __		
30.09.2021 № 99/2021/420851486		
Кадастровый номер:		62:23:0020102:144
Условный номер земельного участка:	данные отсутствуют	
Сведения о принятии акта и (или) заключении договора, предусматривающих предоставление в соответствии с земельным законодательством исполнительным органом государственной власти или органом местного самоуправления находящегося в государственной или муниципальной собственности земельного участка для строительства наемного дома социального использования или наемного дома коммерческого использования:	данные отсутствуют	
Сведения о том, что земельный участок или земельные участки образованы на основании решения об изъятии земельного участка и (или) расположенного на нем объекта недвижимости для государственных или муниципальных нужд:	данные отсутствуют	
Сведения о том, что земельный участок образован из земель или земельного участка, государственная собственность на которые не разграничена:	данные отсутствуют	
Сведения о наличии земельного спора о местоположении границ земельных участков:	данные отсутствуют	
Статус записи об объекте недвижимости:	Сведения об объекте недвижимости имеют статус "актуальные, ранее учтенные"	
Особые отметки:	Сведения о видах разрешенного использования имеют статус «Актуальные незасвидетельствованные». Право (ограничение права, обременение объекта недвижимости) зарегистрировано на данный объект недвижимости с видами разрешенного использования отсутствует. Сведения необходимые для заполнения раздела 3.1 отсутствуют.	
Получатель выписки:	Васильев Евгений Михайлович	
Государственный регистратор		ФГИС ЕГРН
полное наименование должности	подпись	инициалы, фамилия

М.П.

Раздел 2

Выписка из Единого государственного реестра недвижимости об объекте недвижимости
Сведения о зарегистрированных правах

Земельный участок	
(вид объекта недвижимости)	
Лист № ____ Раздела 2	Всего листов раздела 2 : ____
Всего разделов: ____	
Всего листов выписки: ____	
30.09.2021 № 99/2021/420851486	
Кадастровый номер:	62:23:0020102:144
1. Правообладатель (правообладатели):	1.1. Акционерный коммерческий банк "Славянский банк" (Закрытое акционерное общество), ИНН: 7722061076
2. Вид, номер и дата государственной регистрации права:	2.1. Собственность, № 62:23:0020102:144-62/064/2020-7 от 25.06.2020
3. Ограничение прав и обременение объекта недвижимости:	не зарегистрировано
4. Договоры участия в долевом строительстве:	не зарегистрировано
5. Заявленные в судебном порядке права требования:	данные отсутствуют
6. Сведения о возражении в отношении зарегистрированного права:	данные отсутствуют
7. Сведения о наличии решения об изъятии объекта недвижимости для государственных и муниципальных нужд:	данные отсутствуют
8. Сведения о невозможности государственной регистрации без личного участия правообладателя или его законного представителя:	
9. Правопритязания и сведения о наличии поступивших, но не рассмотренных заявлений о проведении государственной регистрации права (перехода, прекращения права), ограничения права или обременения объекта недвижимости, сделки в отношении объекта недвижимости:	данные отсутствуют
10. Сведения об осуществлении государственной регистрации сделки, права, ограничения права без необходимого в силу закона согласия третьего лица, органа:	данные отсутствуют
11. Сведения о невозможности государственной регистрации перехода, прекращения, ограничения права на земельный участок из земель сельскохозяйственного назначения:	

Государственный регистратор		ФГИС ЕГРН
полное наименование должности	подпись	инициалы, фамилия

М.П.

Раздел 3

Выписка из Единого государственного реестра недвижимости об объекте недвижимости
Описание местоположения земельного участка

Земельный участок			
(вид объекта недвижимости)			
Лист № ____ Раздела 3	Всего листов раздела 3 : ____	Всего разделов: ____	Всего листов выписки: ____
30.09.2021 № 99/2021/420851486			
Кадастровый номер:		62:23:0020102:144	

План (чертеж, схема) земельного участка			
			
Масштаб 1: данные отсутствуют	Условные обозначения:		

Государственный регистратор		ФГИС ЕГРН
полное наименование должности	подпись	инициалы, фамилия

М.П.

Выписка из Единого государственного реестра недвижимости об объекте недвижимости
Описание местоположения земельного участка

Земельный участок			
(вид объекта недвижимости)			
Лист № ____ Раздела 3.2	Всего листов раздела 3.2 : ____	Всего разделов: ____	Всего листов выписки: ____
30.09.2021 № 99/2021/420851486			
Кадастровый номер:		62:23:0020102:144	

Сведения о характерных точках границы земельного участка				
Система координат: МСК-05				
Зона №				
Номер точки	Координаты		Описание закрепления на местности	Средняя квадратическая погрешность определения координат характерных точек границ земельного участка, м
	X	Y		
1	2	3	4	5
1	404465.47	2246373.84	данные отсутствуют	данные отсутствуют
2	404474.45	2246441.23	данные отсутствуют	данные отсутствуют
3	404471.97	2246448.69	данные отсутствуют	данные отсутствуют
4	404433.4	2246442.52	данные отсутствуют	данные отсутствуют
5	404431.89	2246446.5	данные отсутствуют	данные отсутствуют
6	404414.57	2246492.27	данные отсутствуют	данные отсутствуют
7	404395.66	2246500.18	данные отсутствуют	данные отсутствуют
8	404379.33	2246498.67	данные отсутствуют	данные отсутствуют
9	404356.74	2246494.39	данные отсутствуют	данные отсутствуют
10	404353.78	2246497.08	данные отсутствуют	данные отсутствуют
11	404340.41	2246494.56	данные отсутствуют	данные отсутствуют
12	404339.71	2246498.3	данные отсутствуют	данные отсутствуют
13	404316.62	2246493.92	данные отсутствуют	данные отсутствуют
14	404335.69	2246393.21	данные отсутствуют	данные отсутствуют
15	404406.78	2246382.6	данные отсутствуют	данные отсутствуют

Государственный регистратор		ФГИС ЕГРН
полное наименование должности	подпись	инициалы, фамилия

М.П.

Раздел 4

Выписка из Единого государственного реестра недвижимости об объекте недвижимости
Сведения о частях земельного участка

Земельный участок			
(вид объекта недвижимости)			
Лист № ____ Раздела 4	Всего листов раздела 4 : ____	Всего разделов: ____	Всего листов выписки: ____
30.09.2021 № 99/2021/420851486			
Кадастровый номер:		62:23:0020102:144	

План (чертеж, схема) части земельного участка	Учетный номер части: 62:23:0020102:144/1
	
Масштаб 1: данные отсутствуют	Условные обозначения:


Государственный регистратор		ФГИС ЕГРН
полное наименование должности	подпись	инициалы, фамилия

М.П.

Раздел 4

Выписка из Единого государственного реестра недвижимости об объекте недвижимости
Сведения о частях земельного участка

Земельный участок			
(вид объекта недвижимости)			
Лист № ____ Раздела 4	Всего листов раздела 4 : ____	Всего разделов: ____	Всего листов выписки: ____
30.09.2021 № 99/2021/420851486			
Кадастровый номер:		62:23:0020102:144	

План (чертеж, схема) части земельного участка	Учетный номер части: 62:23:0020102:144/2
	
Масштаб 1: данные отсутствуют	Условные обозначения:


Государственный регистратор		ФГИС ЕГРН
полное наименование должности	подпись	инициалы, фамилия

М.П.

Раздел 4

Выписка из Единого государственного реестра недвижимости об объекте недвижимости
Сведения о частях земельного участка

Земельный участок			
(вид объекта недвижимости)			
Лист № ____ Раздела 4	Всего листов раздела 4 : ____	Всего разделов: ____	Всего листов выписки: ____
30.09.2021 № 99/2021/420851486			
Кадастровый номер:		62:23:0020102:144	

План (чертеж, схема) части земельного участка		Учетный номер части: 62:23:0020102:144/3	
			
Масштаб 1: данные отсутствуют		Условные обозначения:	

Государственный регистратор		ФГИС ЕГРН
полное наименование должности	подпись	инициалы, фамилия

М.П.

Раздел 4

Выписка из Единого государственного реестра недвижимости об объекте недвижимости
Сведения о частях земельного участка

Земельный участок			
(вид объекта недвижимости)			
Лист № ____ Раздела 4	Всего листов раздела 4 : ____	Всего разделов: ____	Всего листов выписки: ____
30.09.2021 № 99/2021/420851486			
Кадастровый номер:		62:23:0020102:144	

План (чертеж, схема) части земельного участка		Учетный номер части: 62:23:0020102:144/4	
			
Масштаб 1: данные отсутствуют	Условные обозначения:		


Государственный регистратор		ФГИС ЕГРН
полное наименование должности	подпись	инициалы, фамилия

М.П.

Раздел 4

Выписка из Единого государственного реестра недвижимости об объекте недвижимости
Сведения о частях земельного участка

Земельный участок			
(вид объекта недвижимости)			
Лист № ____ Раздела 4	Всего листов раздела 4 : ____	Всего разделов: ____	Всего листов выписки: ____
30.09.2021 № 99/2021/420851486			
Кадастровый номер:		62:23:0020102:144	

План (чертеж, схема) части земельного участка		Учетный номер части: 62:23:0020102:144/5	
			
Масштаб 1: данные отсутствуют	Условные обозначения:		

Государственный регистратор		ФГИС ЕГРН
полное наименование должности	подпись	инициалы, фамилия

М.П.

Раздел 4.1

Выписка из Единого государственного реестра недвижимости об объекте недвижимости
Сведения о частях земельного участка

Земельный участок			
(вид объекта недвижимости)			
Лист № ____ Раздела 4.1	Всего листов раздела 4.1 : ____	Всего разделов: ____	Всего листов выписки: ____
30.09.2021 № 99/2021/420851486			
Кадастровый номер:		62:23:0020102:144	

Учетный номер части	Площадь (м ²)	Содержание ограничения в использовании или ограничения права на объект недвижимости или обременения объекта недвижимости
1	2	3
1	1024	Ограничения прав на земельный участок, предусмотренные статьями 56, 56.1 Земельного кодекса Российской Федерации, Документы поступившие в порядке информационного взаимодействия № 22-41/188 от 23.05.2016, срок действия: 26.05.2016
2	45	Ограничения прав на земельный участок, предусмотренные статьями 56, 56.1 Земельного кодекса Российской Федерации, Карта(План) № б/н от 15.08.2011, срок действия: 25.09.2017
3	45.48	Ограничения прав на земельный участок, предусмотренные статьями 56, 56.1 Земельного кодекса Российской Федерации, Постановление о порядке установления охранных зон объектов электросетевого хозяйства и особых условий использования земельных участков, расположенных в границах таких зон № 160 от 24.02.2009, срок действия: 03.12.2018
4	1024	Ограничения прав на земельный участок, предусмотренные статьями 56, 56.1 Земельного кодекса Российской Федерации, Постановление о порядке установления охранных зон объектов электросетевого хозяйства и особых условий использования земельных участков, расположенных в границах таких зон № 160 от 24.02.2009, срок действия: 18.10.2019
5	266	Ограничения прав на земельный участок, предусмотренные статьями 56, 56.1 Земельного кодекса Российской Федерации, Приказ об утверждении охранной зоны газораспределительной сети, расположенной в Чучковском муниципальном районе Рязанской области № 446-р от 12.05.2020, срок действия: 14.05.2020

Государственный регистратор		ФГИС ЕГРН
полное наименование должности	подпись	инициалы, фамилия

М.П.

Раздел 4.2

Выписка из Единого государственного реестра недвижимости об объекте недвижимости
Сведения о частях земельного участка

Земельный участок				
(вид объекта недвижимости)				
Лист № ____ Раздела 4.2		Всего листов раздела 4.2 : ____		Всего разделов: ____
Всего листов выписки: ____				
30.09.2021 № 99/2021/420851486				
Кадастровый номер:			62:23:0020102:144	
Сведения о характерных точках границы части (частей) земельного участка				
Учетный номер части: 1				
Система координат: МСК-05				
Зона №				
Номер точки	Координаты, м		Описание закрепления на местности	Средняя квадратическая погрешность определения координат характерных точек границы части земельного участка, м
	X	Y		
1	2	3	4	5
6	404414.57	2246492.27	данные отсутствуют	данные отсутствуют
6	404414.57	2246492.27	данные отсутствуют	данные отсутствуют
7	404395.66	2246500.18	данные отсутствуют	данные отсутствуют
7	404395.66	2246500.18	данные отсутствуют	данные отсутствуют
9	404356.74	2246494.39	данные отсутствуют	данные отсутствуют
10	404353.78	2246497.08	данные отсутствуют	данные отсутствуют
14	404335.69	2246393.21	данные отсутствуют	данные отсутствуют
14	404335.69	2246393.21	данные отсутствуют	данные отсутствуют
16	404428.73	2246454.84	данные отсутствуют	данные отсутствуют
16	404428.73	2246454.84	данные отсутствуют	данные отсутствуют
17	404384.42	2246499.14	данные отсутствуют	данные отсутствуют
17	404384.42	2246499.14	данные отсутствуют	данные отсутствуют
18	404403.06	2246480.53	данные отсутствуют	данные отсутствуют
18	404403.06	2246480.53	данные отсутствуют	данные отсутствуют
19	404473.78	2246436.2	данные отсутствуют	данные отсутствуют
19	404473.78	2246436.2	данные отсутствуют	данные отсутствуют
Государственный регистратор			ФГИС ЕГРН	
полное наименование должности			подпись	
			инициалы, фамилия	

М.П.

Раздел 4.2

Выписка из Единого государственного реестра недвижимости об объекте недвижимости

Сведения о частях земельного участка

Земельный участок			
(вид объекта недвижимости)			
Лист №	Раздела 4.2	Всего листов раздела 4.2 :	Всего разделов: _____
Всего листов выписки: _____			
30.09.2021 № 99/2021/420851486			
Кадастровый номер:		62:23:0020102:144	

Номер точки	Координаты, м		Описание закрепления на местности	Средняя квадратическая погрешность определения координат характерных точек границы части земельного участка, м
	X	Y		
1	2	3	4	5
20	404474.24	2246439.69	данные отсутствуют	данные отсутствуют
20	404474.24	2246439.69	данные отсутствуют	данные отсутствуют
21	404466.15	2246447.76	данные отсутствуют	данные отсутствуют
21	404466.15	2246447.76	данные отсутствуют	данные отсутствуют
22	404440	2246443.58	данные отсутствуют	данные отсутствуют
22	404440	2246443.58	данные отсутствуют	данные отсутствуют
23	404460.58	2246422.98	данные отсутствуют	данные отсутствуют
23	404460.58	2246422.98	данные отсутствуют	данные отсутствуют
24	404333.85	2246402.93	данные отсутствуют	данные отсутствуют
24	404333.85	2246402.93	данные отсутствуют	данные отсутствуют
25	404345.32	2246391.77	данные отсутствуют	данные отсутствуют
25	404345.32	2246391.77	данные отсутствуют	данные отсутствуют
26	404377.49	2246498.32	данные отсутствуют	данные отсутствуют
27	404341.98	2246494.86	данные отсутствуют	данные отсутствуют
28	404343.92	2246482.55	данные отсутствуют	данные отсутствуют
29	404364.66	2246485.83	данные отсутствуют	данные отсутствуют
30	404363.4	2246493.82	данные отсутствуют	данные отсутствуют

Государственный регистратор		ФГИС ЕГРН
полное наименование должности	подпись	инициалы, фамилия

М.П.

Раздел 4.2

Выписка из Единого государственного реестра недвижимости об объекте недвижимости

Сведения о частях земельного участка

Земельный участок			
(вид объекта недвижимости)			
Лист № __	Раздела 4.2	Всего листов раздела 4.2 : __	Всего разделов: __
30.09.2021 № 99/2021/420851486		Всего листов выписки: __	
Кадастровый номер:		62:23:0020102:144	

Номер точки	Координаты, м		Описание закрепления на местности	Средняя квадратическая погрешность определения координат характерных точек границы части земельного участка, м
	X	Y		
1	2	3	4	5
31	404374.96	2246496.13	данные отсутствуют	данные отсутствуют

Государственный регистратор		ФГИС ЕГРН
полное наименование должности	подпись	инициалы, фамилия

М.П.

Выписка из Единого государственного реестра недвижимости об объекте недвижимости
Сведения о частях земельного участка

Земельный участок				
(вид объекта недвижимости)				
Лист № ____ Раздела 4.2		Всего листов раздела 4.2 : ____		Всего разделов: ____
Всего листов выписки: ____				
30.09.2021 № 99/2021/420851486				
Кадастровый номер:			62:23:0020102:144	
Сведения о характерных точках границы части (частей) земельного участка				
Учетный номер части: 2				
Система координат: МСК-05				
Зона №				
Номер точки	Координаты, м		Описание закрепления на местности	Средняя квадратическая погрешность определения координат характерных точек границы части земельного участка, м
	X	Y		
1	2	3	4	5
6	404414.57	2246492.27	данные отсутствуют	данные отсутствуют
6	404414.57	2246492.27	данные отсутствуют	данные отсутствуют
7	404395.66	2246500.18	данные отсутствуют	данные отсутствуют
7	404395.66	2246500.18	данные отсутствуют	данные отсутствуют
9	404356.74	2246494.39	данные отсутствуют	данные отсутствуют
10	404353.78	2246497.08	данные отсутствуют	данные отсутствуют
14	404335.69	2246393.21	данные отсутствуют	данные отсутствуют
14	404335.69	2246393.21	данные отсутствуют	данные отсутствуют
16	404428.73	2246454.84	данные отсутствуют	данные отсутствуют
16	404428.73	2246454.84	данные отсутствуют	данные отсутствуют
17	404384.42	2246499.14	данные отсутствуют	данные отсутствуют
17	404384.42	2246499.14	данные отсутствуют	данные отсутствуют
18	404403.06	2246480.53	данные отсутствуют	данные отсутствуют
18	404403.06	2246480.53	данные отсутствуют	данные отсутствуют
19	404473.78	2246436.2	данные отсутствуют	данные отсутствуют
19	404473.78	2246436.2	данные отсутствуют	данные отсутствуют
Государственный регистратор			ФГИС ЕГРН	
полное наименование должности			подпись	
			инициалы, фамилия	

М.П.

Раздел 4.2

Выписка из Единого государственного реестра недвижимости об объекте недвижимости

Сведения о частях земельного участка

Земельный участок			
(вид объекта недвижимости)			
Лист №	Раздела 4.2	Всего листов раздела 4.2 :	Всего разделов: _____
Всего листов выписки: _____			
30.09.2021 № 99/2021/420851486			
Кадастровый номер:		62:23:0020102:144	

Номер точки	Координаты, м		Описание закрепления на местности	Средняя квадратическая погрешность определения координат характерных точек границы части земельного участка, м
	X	Y		
1	2	3	4	5
20	404474.24	2246439.69	данные отсутствуют	данные отсутствуют
20	404474.24	2246439.69	данные отсутствуют	данные отсутствуют
21	404466.15	2246447.76	данные отсутствуют	данные отсутствуют
21	404466.15	2246447.76	данные отсутствуют	данные отсутствуют
22	404440	2246443.58	данные отсутствуют	данные отсутствуют
22	404440	2246443.58	данные отсутствуют	данные отсутствуют
23	404460.58	2246422.98	данные отсутствуют	данные отсутствуют
23	404460.58	2246422.98	данные отсутствуют	данные отсутствуют
24	404333.85	2246402.93	данные отсутствуют	данные отсутствуют
24	404333.85	2246402.93	данные отсутствуют	данные отсутствуют
25	404345.32	2246391.77	данные отсутствуют	данные отсутствуют
25	404345.32	2246391.77	данные отсутствуют	данные отсутствуют
26	404377.49	2246498.32	данные отсутствуют	данные отсутствуют
27	404341.98	2246494.86	данные отсутствуют	данные отсутствуют
28	404343.92	2246482.55	данные отсутствуют	данные отсутствуют
29	404364.66	2246485.83	данные отсутствуют	данные отсутствуют
30	404363.4	2246493.82	данные отсутствуют	данные отсутствуют

Государственный регистратор		ФГИС ЕГРН
полное наименование должности	подпись	инициалы, фамилия

М.П.

Раздел 4.2

Выписка из Единого государственного реестра недвижимости об объекте недвижимости

Сведения о частях земельного участка

Земельный участок			
(вид объекта недвижимости)			
Лист № __	Раздела 4.2	Всего листов раздела 4.2 : __	Всего разделов: __
30.09.2021 № 99/2021/420851486		Всего листов выписки: __	
Кадастровый номер:		62:23:0020102:144	

Номер точки	Координаты, м		Описание закрепления на местности	Средняя квадратическая погрешность определения координат характерных точек границы части земельного участка, м
	X	Y		
1	2	3	4	5
31	404374.96	2246496.13	данные отсутствуют	данные отсутствуют

Государственный регистратор		ФГИС ЕГРН
полное наименование должности	подпись	инициалы, фамилия

М.П.

Выписка из Единого государственного реестра недвижимости об объекте недвижимости
Сведения о частях земельного участка

Земельный участок				
(вид объекта недвижимости)				
Лист № ____ Раздела 4.2		Всего листов раздела 4.2 : ____		Всего разделов: ____
Всего листов выписки: ____				
30.09.2021 № 99/2021/420851486				
Кадастровый номер:			62:23:0020102:144	
Сведения о характерных точках границы части (частей) земельного участка				
Учетный номер части: 3				
Система координат: МСК-05				
Зона №				
Номер точки	Координаты, м		Описание закрепления на местности	Средняя квадратическая погрешность определения координат характерных точек границы части земельного участка, м
	X	Y		
1	2	3	4	5
6	404414.57	2246492.27	данные отсутствуют	данные отсутствуют
6	404414.57	2246492.27	данные отсутствуют	данные отсутствуют
7	404395.66	2246500.18	данные отсутствуют	данные отсутствуют
7	404395.66	2246500.18	данные отсутствуют	данные отсутствуют
9	404356.74	2246494.39	данные отсутствуют	данные отсутствуют
10	404353.78	2246497.08	данные отсутствуют	данные отсутствуют
14	404335.69	2246393.21	данные отсутствуют	данные отсутствуют
14	404335.69	2246393.21	данные отсутствуют	данные отсутствуют
16	404428.73	2246454.84	данные отсутствуют	данные отсутствуют
16	404428.73	2246454.84	данные отсутствуют	данные отсутствуют
17	404384.42	2246499.14	данные отсутствуют	данные отсутствуют
17	404384.42	2246499.14	данные отсутствуют	данные отсутствуют
18	404403.06	2246480.53	данные отсутствуют	данные отсутствуют
18	404403.06	2246480.53	данные отсутствуют	данные отсутствуют
19	404473.78	2246436.2	данные отсутствуют	данные отсутствуют
19	404473.78	2246436.2	данные отсутствуют	данные отсутствуют
Государственный регистратор			ФГИС ЕГРН	
полное наименование должности			подпись	
			инициалы, фамилия	

М.П.

Раздел 4.2

Выписка из Единого государственного реестра недвижимости об объекте недвижимости

Сведения о частях земельного участка

Земельный участок			
(вид объекта недвижимости)			
Лист №	Раздела 4.2	Всего листов раздела 4.2 :	Всего разделов: _____
Всего листов выписки: _____			
30.09.2021 № 99/2021/420851486			
Кадастровый номер:		62:23:0020102:144	

Номер точки	Координаты, м		Описание закрепления на местности	Средняя квадратическая погрешность определения координат характерных точек границы части земельного участка, м
	X	Y		
1	2	3	4	5
20	404474.24	2246439.69	данные отсутствуют	данные отсутствуют
20	404474.24	2246439.69	данные отсутствуют	данные отсутствуют
21	404466.15	2246447.76	данные отсутствуют	данные отсутствуют
21	404466.15	2246447.76	данные отсутствуют	данные отсутствуют
22	404440	2246443.58	данные отсутствуют	данные отсутствуют
22	404440	2246443.58	данные отсутствуют	данные отсутствуют
23	404460.58	2246422.98	данные отсутствуют	данные отсутствуют
23	404460.58	2246422.98	данные отсутствуют	данные отсутствуют
24	404333.85	2246402.93	данные отсутствуют	данные отсутствуют
24	404333.85	2246402.93	данные отсутствуют	данные отсутствуют
25	404345.32	2246391.77	данные отсутствуют	данные отсутствуют
25	404345.32	2246391.77	данные отсутствуют	данные отсутствуют
26	404377.49	2246498.32	данные отсутствуют	данные отсутствуют
27	404341.98	2246494.86	данные отсутствуют	данные отсутствуют
28	404343.92	2246482.55	данные отсутствуют	данные отсутствуют
29	404364.66	2246485.83	данные отсутствуют	данные отсутствуют
30	404363.4	2246493.82	данные отсутствуют	данные отсутствуют
Государственный регистратор				ФГИС ЕГРН
полное наименование должности			подпись	инициалы, фамилия

М.П.

Раздел 4.2

Выписка из Единого государственного реестра недвижимости об объекте недвижимости

Сведения о частях земельного участка

Земельный участок			
(вид объекта недвижимости)			
Лист № __	Раздела 4.2	Всего листов раздела 4.2 : __	Всего разделов: __
30.09.2021 № 99/2021/420851486		Всего листов выписки: __	
Кадастровый номер:		62:23:0020102:144	

Номер точки	Координаты, м		Описание закрепления на местности	Средняя квадратическая погрешность определения координат характерных точек границы части земельного участка, м
	X	Y		
1	2	3	4	5
31	404374.96	2246496.13	данные отсутствуют	данные отсутствуют

Государственный регистратор		ФГИС ЕГРН
полное наименование должности	подпись	инициалы, фамилия

М.П.

Раздел 4.2

Выписка из Единого государственного реестра недвижимости об объекте недвижимости
Сведения о частях земельного участка

Земельный участок				
(вид объекта недвижимости)				
Лист № ____ Раздела 4.2		Всего листов раздела 4.2 : ____		Всего разделов: ____
Всего листов выписки: ____				
30.09.2021 № 99/2021/420851486				
Кадастровый номер:			62:23:0020102:144	
Сведения о характерных точках границы части (частей) земельного участка				
Учетный номер части: 4				
Система координат: МСК-05				
Зона №				
Номер точки	Координаты, м		Описание закрепления на местности	Средняя квадратическая погрешность определения координат характерных точек границы части земельного участка, м
	X	Y		
1	2	3	4	5
6	404414.57	2246492.27	данные отсутствуют	данные отсутствуют
6	404414.57	2246492.27	данные отсутствуют	данные отсутствуют
7	404395.66	2246500.18	данные отсутствуют	данные отсутствуют
7	404395.66	2246500.18	данные отсутствуют	данные отсутствуют
9	404356.74	2246494.39	данные отсутствуют	данные отсутствуют
10	404353.78	2246497.08	данные отсутствуют	данные отсутствуют
14	404335.69	2246393.21	данные отсутствуют	данные отсутствуют
14	404335.69	2246393.21	данные отсутствуют	данные отсутствуют
16	404428.73	2246454.84	данные отсутствуют	данные отсутствуют
16	404428.73	2246454.84	данные отсутствуют	данные отсутствуют
17	404384.42	2246499.14	данные отсутствуют	данные отсутствуют
17	404384.42	2246499.14	данные отсутствуют	данные отсутствуют
18	404403.06	2246480.53	данные отсутствуют	данные отсутствуют
18	404403.06	2246480.53	данные отсутствуют	данные отсутствуют
19	404473.78	2246436.2	данные отсутствуют	данные отсутствуют
19	404473.78	2246436.2	данные отсутствуют	данные отсутствуют
Государственный регистратор			ФГИС ЕГРН	
полное наименование должности			подпись	
			инициалы, фамилия	

М.П.

Раздел 4.2

Выписка из Единого государственного реестра недвижимости об объекте недвижимости

Сведения о частях земельного участка

Земельный участок			
(вид объекта недвижимости)			
Лист №	Раздела 4.2	Всего листов раздела 4.2 :	Всего разделов: _____
Всего листов выписки: _____			
30.09.2021 № 99/2021/420851486			
Кадастровый номер:		62:23:0020102:144	

Номер точки	Координаты, м		Описание закрепления на местности	Средняя квадратическая погрешность определения координат характерных точек границы части земельного участка, м
	X	Y		
1	2	3	4	5
20	404474.24	2246439.69	данные отсутствуют	данные отсутствуют
20	404474.24	2246439.69	данные отсутствуют	данные отсутствуют
21	404466.15	2246447.76	данные отсутствуют	данные отсутствуют
21	404466.15	2246447.76	данные отсутствуют	данные отсутствуют
22	404440	2246443.58	данные отсутствуют	данные отсутствуют
22	404440	2246443.58	данные отсутствуют	данные отсутствуют
23	404460.58	2246422.98	данные отсутствуют	данные отсутствуют
23	404460.58	2246422.98	данные отсутствуют	данные отсутствуют
24	404333.85	2246402.93	данные отсутствуют	данные отсутствуют
24	404333.85	2246402.93	данные отсутствуют	данные отсутствуют
25	404345.32	2246391.77	данные отсутствуют	данные отсутствуют
25	404345.32	2246391.77	данные отсутствуют	данные отсутствуют
26	404377.49	2246498.32	данные отсутствуют	данные отсутствуют
27	404341.98	2246494.86	данные отсутствуют	данные отсутствуют
28	404343.92	2246482.55	данные отсутствуют	данные отсутствуют
29	404364.66	2246485.83	данные отсутствуют	данные отсутствуют
30	404363.4	2246493.82	данные отсутствуют	данные отсутствуют

Государственный регистратор		ФГИС ЕГРН
полное наименование должности	подпись	инициалы, фамилия

М.П.

Раздел 4.2

Выписка из Единого государственного реестра недвижимости об объекте недвижимости

Сведения о частях земельного участка

Земельный участок			
(вид объекта недвижимости)			
Лист № __	Раздела 4.2	Всего листов раздела 4.2 : __	Всего разделов: __
30.09.2021 № 99/2021/420851486		Всего листов выписки: __	
Кадастровый номер:		62:23:0020102:144	

Номер точки	Координаты, м		Описание закрепления на местности	Средняя квадратическая погрешность определения координат характерных точек границы части земельного участка, м
	X	Y		
1	2	3	4	5
31	404374.96	2246496.13	данные отсутствуют	данные отсутствуют

Государственный регистратор		ФГИС ЕГРН
полное наименование должности	подпись	инициалы, фамилия

М.П.

Раздел 4.2

Выписка из Единого государственного реестра недвижимости об объекте недвижимости
Сведения о частях земельного участка

Земельный участок				
(вид объекта недвижимости)				
Лист № ____ Раздела 4.2		Всего листов раздела 4.2 : ____		Всего разделов: ____
Всего листов выписки: ____				
30.09.2021 № 99/2021/420851486				
Кадастровый номер:				62:23:0020102:144
Сведения о характерных точках границы части (частей) земельного участка				
Учетный номер части: 5				
Система координат: МСК-05				
Зона №				
Номер точки	Координаты, м		Описание закрепления на местности	Средняя квадратическая погрешность определения координат характерных точек границы части земельного участка, м
	X	Y		
1	2	3	4	5
6	404414.57	2246492.27	данные отсутствуют	данные отсутствуют
6	404414.57	2246492.27	данные отсутствуют	данные отсутствуют
7	404395.66	2246500.18	данные отсутствуют	данные отсутствуют
7	404395.66	2246500.18	данные отсутствуют	данные отсутствуют
9	404356.74	2246494.39	данные отсутствуют	данные отсутствуют
10	404353.78	2246497.08	данные отсутствуют	данные отсутствуют
14	404335.69	2246393.21	данные отсутствуют	данные отсутствуют
14	404335.69	2246393.21	данные отсутствуют	данные отсутствуют
16	404428.73	2246454.84	данные отсутствуют	данные отсутствуют
16	404428.73	2246454.84	данные отсутствуют	данные отсутствуют
17	404384.42	2246499.14	данные отсутствуют	данные отсутствуют
17	404384.42	2246499.14	данные отсутствуют	данные отсутствуют
18	404403.06	2246480.53	данные отсутствуют	данные отсутствуют
18	404403.06	2246480.53	данные отсутствуют	данные отсутствуют
19	404473.78	2246436.2	данные отсутствуют	данные отсутствуют
19	404473.78	2246436.2	данные отсутствуют	данные отсутствуют
Государственный регистратор			ФГИС ЕГРН	
полное наименование должности			подпись	
			инициалы, фамилия	

М.П.

Раздел 4.2

Выписка из Единого государственного реестра недвижимости об объекте недвижимости

Сведения о частях земельного участка

Земельный участок			
(вид объекта недвижимости)			
Лист №	Раздела 4.2	Всего листов раздела 4.2 :	Всего разделов: _____
Всего листов выписки: _____			
30.09.2021 № 99/2021/420851486			
Кадастровый номер:		62:23:0020102:144	

Номер точки	Координаты, м		Описание закрепления на местности	Средняя квадратическая погрешность определения координат характерных точек границы части земельного участка, м
	X	Y		
1	2	3	4	5
20	404474.24	2246439.69	данные отсутствуют	данные отсутствуют
20	404474.24	2246439.69	данные отсутствуют	данные отсутствуют
21	404466.15	2246447.76	данные отсутствуют	данные отсутствуют
21	404466.15	2246447.76	данные отсутствуют	данные отсутствуют
22	404440	2246443.58	данные отсутствуют	данные отсутствуют
22	404440	2246443.58	данные отсутствуют	данные отсутствуют
23	404460.58	2246422.98	данные отсутствуют	данные отсутствуют
23	404460.58	2246422.98	данные отсутствуют	данные отсутствуют
24	404333.85	2246402.93	данные отсутствуют	данные отсутствуют
24	404333.85	2246402.93	данные отсутствуют	данные отсутствуют
25	404345.32	2246391.77	данные отсутствуют	данные отсутствуют
25	404345.32	2246391.77	данные отсутствуют	данные отсутствуют
26	404377.49	2246498.32	данные отсутствуют	данные отсутствуют
27	404341.98	2246494.86	данные отсутствуют	данные отсутствуют
28	404343.92	2246482.55	данные отсутствуют	данные отсутствуют
29	404364.66	2246485.83	данные отсутствуют	данные отсутствуют
30	404363.4	2246493.82	данные отсутствуют	данные отсутствуют
Государственный регистратор				ФГИС ЕГРН
полное наименование должности			подпись	инициалы, фамилия

М.П.

Раздел 4.2

Выписка из Единого государственного реестра недвижимости об объекте недвижимости

Сведения о частях земельного участка

Земельный участок			
<small>(вид объекта недвижимости)</small>			
Лист № __	Раздела 4.2	Всего листов раздела 4.2 : __	Всего разделов: __
30.09.2021 № 99/2021/420851486		Всего листов выписки: __	
Кадастровый номер:		62:23:0020102:144	

Номер точки	Координаты, м		Описание закрепления на местности	Средняя квадратическая погрешность определения координат характерных точек границы части земельного участка, м
	X	Y		
1	2	3	4	5
31	404374.96	2246496.13	данные отсутствуют	данные отсутствуют

Государственный регистратор		ФГИС ЕГРН
полное наименование должности	подпись	инициалы, фамилия

М.П.