

Выписка из Единого государственного реестра недвижимости о правах отдельного лица на имевшиеся (имеющиеся) у него объекты недвижимости

Филиал федерального государственного бюджетного учреждения «Федеральная кадастровая палата Федеральной службы государственной регистрации, кадастра и картографии» по Москве

полное наименование органа регистрации прав

10.08.2021г.

№ КУВИ-002/2021-102503119

На основании запроса от 09.08.2021, поступившего на рассмотрение 09.08.2021, сообщаем, что правообладателю Общество с ограниченной ответственностью "Инвестиционно-Финансовая Компания "ТМС"; ИНН: 7710970052; ОГРН: 5147746225831., по состоянию на дату предоставления сведений принадлежат следующие объекты недвижимости:

1	1.1	Вид объекта недвижимости:	Земельный участок
		Кадастровый номер:	40:20:112901:194
		Назначение объекта недвижимости:	данные отсутствуют
		Виды разрешенного использования объекта недвижимости:	для индивидуального жилищного строительства
		Местоположение:	Калужская обл., р-н Тарусский, д. Ладыжино, ул. Тенистая, участок 1
		Площадь:	2345 +/- 424
	1.2	вид права, доля в праве:	Собственность
		дата государственной регистрации:	26.07.2016
		номер государственной регистрации:	40-40/020-40/020/003/2016-1549/2
		основание государственной регистрации:	Договор купли-продажи земельного участка, выдан 12.07.2016
	1.3	Ограничение права и обременение объекта недвижимости:	
		1.3.1	вид:
		номер государственной регистрации:	40-40/020-40/020/003/2016-1550/1
		дата государственной регистрации прекращения права:	данные отсутствуют
2	2.1	Вид объекта недвижимости:	Земельный участок
		Кадастровый номер:	40:20:112901:195
		Назначение объекта недвижимости:	данные отсутствуют
		Виды разрешенного использования объекта недвижимости:	для индивидуального жилищного строительства
		Местоположение:	Калужская обл., р-н Тарусский, д. Ладыжино, ул. Тенистая, участок 2
		Площадь:	2602 +/- 427
	2.2	вид права, доля в праве:	Собственность
		дата государственной регистрации:	26.07.2016
		номер государственной регистрации:	40-40/020-40/020/003/2016-1552/2
		основание государственной регистрации:	Договор купли-продажи земельного участка, выдан 12.07.2016

Ведущий инженер	Т.В.Рябова
полное наименование должности	инициалы, фамилия



	2.3	Ограничение права и обременение объекта недвижимости:		
	2.3.1	вид:		Ипотека в силу закона
		номер государственной регистрации:		40-40/020-40/020/003/2016-1553/1
		дата государственной регистрации прекращения права:		данные отсутствуют
3	3.1	Вид объекта недвижимости:		Земельный участок
		Кадастровый номер:		40:20:112901:196
		Назначение объекта недвижимости:		данные отсутствуют
		Виды разрешенного использования объекта недвижимости:		для индивидуального жилищного строительства
		Местоположение:		Калужская обл., р-н Тарусский, д. Ладыжино, ул. Тенистая, участок 3
		Площадь:		2380 +/- 427
	3.2	вид права, доля в праве:		Собственность
		дата государственной регистрации:		26.07.2016
		номер государственной регистрации:		40-40/020-40/020/003/2016-1554/2
		основание государственной регистрации:		Договор купли-продажи земельного участка, выдан 12.07.2016
	3.3	Ограничение права и обременение объекта недвижимости:		
	3.3.1	вид:		Ипотека в силу закона
		номер государственной регистрации:		40-40/020-40/020/003/2016-1555/1
		дата государственной регистрации прекращения права:		данные отсутствуют
4	4.1	Вид объекта недвижимости:		Земельный участок
		Кадастровый номер:		40:20:112901:197
		Назначение объекта недвижимости:		данные отсутствуют
		Виды разрешенного использования объекта недвижимости:		для индивидуального жилищного строительства
		Местоположение:		Калужская обл., р-н Тарусский, д. Ладыжино, ул. Тенистая, участок 4
		Площадь:		2361 +/- 425
	4.2	вид права, доля в праве:		Собственность
		дата государственной регистрации:		26.07.2016
		номер государственной регистрации:		40-40/020-40/020/003/2016-1556/2
		основание государственной регистрации:		Договор купли-продажи земельного участка, выдан 12.07.2016
	4.3	Ограничение права и обременение объекта недвижимости:		

Ведущий инженер

полное наименование должности

подпись

МП.

Т.В.Рябова

инициалы, фамилия

	4.3.1	вид:	Ипотека в силу закона
		номер государственной регистрации:	40-40/020-40/020/003/2016-1557/1
		дата государственной регистрации прекращения права:	данные отсутствуют
5	5.1	Вид объекта недвижимости:	Земельный участок
		Кадастровый номер:	40:20:112901:198
		Назначение объекта недвижимости:	данные отсутствуют
		Виды разрешенного использования объекта недвижимости:	для дачного строительства
		Местоположение:	Местоположение установлено относительно ориентира, расположенного в границах участка. Почтовый адрес ориентира: Калужская обл., р-н Тарусский, в районе д.Ладыжино.
		Площадь:	582 +/- 211
	5.2	вид права, доля в праве:	Собственность
		дата государственной регистрации:	26.07.2016
		номер государственной регистрации:	40-40/020-40/020/003/2016-1558/2
		основание государственной регистрации:	Договор купли-продажи земельного участка, выдан 12.07.2016
	5.3	Ограничение права и обременение объекта недвижимости:	
	5.3.1	вид:	Ипотека в силу закона
		номер государственной регистрации:	40-40/020-40/020/003/2016-1559/1
		дата государственной регистрации прекращения права:	данные отсутствуют
6	6.1	Вид объекта недвижимости:	Земельный участок
		Кадастровый номер:	40:20:112901:204
		Назначение объекта недвижимости:	данные отсутствуют
		Виды разрешенного использования объекта недвижимости:	для индивидуального жилищного строительства
		Местоположение:	Калужская обл., р-н Тарусский, д. Ладыжино, ул. Тенистая, участок 9
		Площадь:	2056 +/- 32
	6.2	вид права, доля в праве:	Собственность
		дата государственной регистрации:	25.11.2016
		номер государственной регистрации:	40-40/020-40/020/003/2016-2871/2
		основание государственной регистрации:	Договор купли-продажи земельного участка, выдан 08.11.2016
	6.3	Ограничение права и обременение объекта недвижимости:	

Ведущий инженер		Т.В.Рябова
полное наименование должности	подпись	инициалы, фамилия




		6.3.1	вид:	Ипотека в силу закона
			номер государственной регистрации:	40-40/020-40/020/003/2016-2874/1
			дата государственной регистрации прекращения права:	данные отсутствуют
7	7.1		Вид объекта недвижимости:	Земельный участок
			Кадастровый номер:	40:20:112901:205
			Назначение объекта недвижимости:	данные отсутствуют
			Виды разрешенного использования объекта недвижимости:	для индивидуального жилищного строительства
			Местоположение:	Калужская обл., р-н Тарусский, д. Ладыжино, ул. Тенистая, участок 10
			Площадь:	2470 +/- 35
	7.2		вид права, доля в праве:	Собственность
			дата государственной регистрации:	26.07.2016
			номер государственной регистрации:	40-40/020-40/020/003/2016-1538/2
			основание государственной регистрации:	Договор купли-продажи земельного участка, выдан 14.07.2016
	7.3		Ограничение права и обременение объекта недвижимости:	
		7.3.1	вид:	Ипотека в силу закона
			номер государственной регистрации:	40-40/020-40/020/003/2016-1539/1
			дата государственной регистрации прекращения права:	данные отсутствуют
8	8.1		Вид объекта недвижимости:	Земельный участок
			Кадастровый номер:	40:20:112901:206
			Назначение объекта недвижимости:	данные отсутствуют
			Виды разрешенного использования объекта недвижимости:	для индивидуального жилищного строительства
			Местоположение:	Калужская обл., р-н Тарусский, д. Ладыжино, ул. Тенистая, участок 11
			Площадь:	2485 +/- 35
	8.2		вид права, доля в праве:	Собственность
			дата государственной регистрации:	26.07.2016
			номер государственной регистрации:	40-40/020-40/020/003/2016-1540/2
			основание государственной регистрации:	Договор купли-продажи земельного участка, выдан 14.07.2016
	8.3		Ограничение права и обременение объекта недвижимости:	
		8.3.1	вид:	Ипотека в силу закона
			номер государственной регистрации:	40-40/020-40/020/003/2016-1542/1

Ведущий инженер		Т.В.Рябова
полное наименование должности	подпись	инициалы, фамилия



		дата государственной регистрации прекращения права:	данные отсутствуют
9	9.1	Вид объекта недвижимости:	Земельный участок
		Кадастровый номер:	40:20:112901:207
		Назначение объекта недвижимости:	данные отсутствуют
		Виды разрешенного использования объекта недвижимости:	для индивидуального жилищного строительства
		Местоположение:	Калужская обл., р-н Тарусский, д. Ладыжино, ул. Тенистая, участок 12
		Площадь:	2624 +/- 36
	9.2	вид права, доля в праве:	Собственность
		дата государственной регистрации:	26.07.2016
		номер государственной регистрации:	40-40/020-40/020/003/2016-1543/2
		основание государственной регистрации:	Договор купли-продажи земельного участка, выдан 14.07.2016
	9.3	Ограничение права и обременение объекта недвижимости:	
		9.3.1	вид:
		номер государственной регистрации:	40-40/020-40/020/003/2016-1544/1
		дата государственной регистрации прекращения права:	данные отсутствуют
10	10.1	Вид объекта недвижимости:	Земельный участок
		Кадастровый номер:	40:20:112901:208
		Назначение объекта недвижимости:	данные отсутствуют
		Виды разрешенного использования объекта недвижимости:	для дачного строительства
		Местоположение:	Калужская обл., р-н Тарусский, в районе д. Ладыжино
		Площадь:	635 +/- 18
	10.2	вид права, доля в праве:	Собственность
		дата государственной регистрации:	26.07.2016
		номер государственной регистрации:	40-40/020-40/020/003/2016-1545/2
		основание государственной регистрации:	Договор купли-продажи земельного участка, выдан 14.07.2016
	10.3	Ограничение права и обременение объекта недвижимости:	
		10.3.1	вид:
		номер государственной регистрации:	40-40/020-40/020/003/2016-1546/1
		дата государственной регистрации прекращения права:	данные отсутствуют


Ведущий инженер		Т.В.Рябова
полное наименование должности	подпись	инициалы, фамилия

11	11.1	Вид объекта недвижимости:	Земельный участок	
		Кадастровый номер:	40:20:112901:214	
		Назначение объекта недвижимости:	данные отсутствуют	
		Виды разрешенного использования объекта недвижимости:	для индивидуального жилищного строительства	
		Местоположение:	Калужская обл., р-н Тарусский, д. Ладыжино, ул. Тенистая, участок 5	
		Площадь:	3199 +/- 40	
	11.2	вид права, доля в праве:	Собственность	
		дата государственной регистрации:	14.07.2015	
		номер государственной регистрации:	40-40/020-40/020/002/2015-1667/2	
		основание государственной регистрации:	Договор купли-продажи земельного участка, выдан 06.04.2015	
	11.3	Ограничение права и обременение объекта недвижимости:		
		11.3. 1	вид:	Ипотека
			номер государственной регистрации:	40-40/020-40/020/003/2016-2587/1
		дата государственной регистрации прекращения права:	данные отсутствуют	
12	12.1	Вид объекта недвижимости:	Земельный участок	
		Кадастровый номер:	40:20:112901:215	
		Назначение объекта недвижимости:	данные отсутствуют	
		Виды разрешенного использования объекта недвижимости:	для индивидуального жилищного строительства	
		Местоположение:	Калужская обл., р-н Тарусский, д. Ладыжино, ул. Тенистая, участок 6	
		Площадь:	2282 +/- 33	
	12.2	вид права, доля в праве:	Собственность	
		дата государственной регистрации:	26.07.2016	
		номер государственной регистрации:	40-40/020-40/020/003/2016-1560/2	
		основание государственной регистрации:	Договор купли-продажи земельного участка, выдан 18.07.2016	
	12.3	Ограничение права и обременение объекта недвижимости:		
		12.3. 1	вид:	Ипотека в силу закона
			номер государственной регистрации:	40-40/020-40/020/003/2016-1562/1
		дата государственной регистрации прекращения права:	данные отсутствуют	

Ведущий инженер		Т.В.Рябова
полное наименование должности	подпись	инициалы, фамилия




13	13.1	Вид объекта недвижимости:	Земельный участок	
		Кадастровый номер:	40:20:112901:216	
		Назначение объекта недвижимости:	данные отсутствуют	
		Виды разрешенного использования объекта недвижимости:	для индивидуального жилищного строительства	
		Местоположение:	Калужская обл., р-н Тарусский, д. Ладыжино, ул. Тенистая, участок 7	
		Площадь:	2104 +/- 32	
	13.2	вид права, доля в праве:	Собственность	
		дата государственной регистрации:	26.07.2016	
		номер государственной регистрации:	40-40/020-40/020/003/2016-1564/2	
		основание государственной регистрации:	Договор купли-продажи земельного участка, выдан 18.07.2016	
	13.3	Ограничение права и обременение объекта недвижимости:		
		13.3.1	вид:	Ипотека в силу закона
			номер государственной регистрации:	40-40/020-40/020/003/2016-1566/1
		дата государственной регистрации прекращения права:	данные отсутствуют	
14	14.1	Вид объекта недвижимости:	Земельный участок	
		Кадастровый номер:	40:20:112901:217	
		Назначение объекта недвижимости:	данные отсутствуют	
		Виды разрешенного использования объекта недвижимости:	для индивидуального жилищного строительства	
		Местоположение:	Калужская обл., р-н Тарусский, д. Ладыжино, ул. Тенистая, участок 8	
		Площадь:	1769 +/- 29	
	14.2	вид права, доля в праве:	Собственность	
		дата государственной регистрации:	26.07.2016	
		номер государственной регистрации:	40-40/020-40/020/003/2016-1568/2	
		основание государственной регистрации:	Договор купли-продажи земельного участка, выдан 18.07.2016	
	14.3	Ограничение права и обременение объекта недвижимости:		
		14.3.1	вид:	Ипотека в силу закона
			номер государственной регистрации:	40-40/020-40/020/003/2016-1570/1
		дата государственной регистрации прекращения права:	данные отсутствуют	

Ведущий инженер		Т.В.Рябова
полное наименование должности		инициалы, фамилия



15	15.1	Вид объекта недвижимости:	Земельный участок	
		Кадастровый номер:	40:20:112901:218	
		Назначение объекта недвижимости:	данные отсутствуют	
		Виды разрешенного использования объекта недвижимости:	для дачного строительства	
		Местоположение:	Калужская обл., р-н Тарусский, в районе д. Ладыжино	
		Площадь:	916 +/- 21	
	15.2	вид права, доля в праве:	Собственность	
		дата государственной регистрации:	26.07.2016	
		номер государственной регистрации:	40-40/020-40/020/003/2016-1572/2	
		основание государственной регистрации:	Договор купли-продажи земельного участка, выдан 18.07.2016	
	15.3	Ограничение права и обременение объекта недвижимости:		
		15.3.1	вид:	Ипотека в силу закона
			номер государственной регистрации:	40-40/020-40/020/003/2016-1574/1
		дата государственной регистрации прекращения права:	данные отсутствуют	
16	16.1	Вид объекта недвижимости:	Помещение	
		Кадастровый номер:	50:49:0000000:4587	
		Назначение объекта недвижимости:	Нежилое помещение	
		Виды разрешенного использования объекта недвижимости:	данные отсутствуют	
		Местоположение:	Московская область, г.Звенигород, ул.Красная Гора, д.1, корп.1,2, помещение XVIII	
		Площадь:	18.6	
	16.2	вид права, доля в праве:	Собственность	
		дата государственной регистрации:	02.08.2016	
		номер государственной регистрации:	50-50/049-50/049/008/2016-5503/2	
		основание государственной регистрации:	Договор купли-продажи нежилого помещения, выдан 20.07.2016	
	16.3	Ограничение права и обременение объекта недвижимости:		
		16.3.1	вид:	Ипотека в силу закона
			номер государственной регистрации:	50-50/049-50/049/008/2016-5506/1
		дата государственной регистрации прекращения права:	данные отсутствуют	

Ведущий инженер		Т.В.Рябова
полное наименование должности		инициалы, фамилия





17	17.1	Вид объекта недвижимости:	Помещение	
		Кадастровый номер:	50:49:0020201:1223	
		Назначение объекта недвижимости:	Нежилое помещение	
		Виды разрешенного использования объекта недвижимости:	данные отсутствуют	
		Местоположение:	Московская область, г. Звенигород, ул. Красная Гора, д. 1, корп. 1, пом. XVIII	
		Площадь:	19.8	
	17.2	вид права, доля в праве:	Собственность	
		дата государственной регистрации:	10.10.2016	
		номер государственной регистрации:	50-50/020-50/049/008/2016-6930/2	
		основание государственной регистрации:	Договор купли-продажи нежилого помещения, выдан 30.08.2016	
	17.3	Ограничение права и обременение объекта недвижимости:		
		17.3.1	вид:	Ипотека в силу закона
			номер государственной регистрации:	50-50/020-50/049/008/2016-6931/1
		дата государственной регистрации прекращения права:	данные отсутствуют	
18	18.1	Вид объекта недвижимости:	Помещение	
		Кадастровый номер:	50:49:0020201:1249	
		Назначение объекта недвижимости:	Нежилое помещение	
		Виды разрешенного использования объекта недвижимости:	данные отсутствуют	
		Местоположение:	Московская область, г. Звенигород, ул. Красная Гора, д. 1, корп. 1, пом. XVIII	
		Площадь:	18.6	
	18.2	вид права, доля в праве:	Собственность	
		дата государственной регистрации:	19.08.2016	
		номер государственной регистрации:	50-50/049-50/049/008/2016-5976/2	
		основание государственной регистрации:	Договор купли-продажи квартиры, выдан 14.07.2016	
	18.3	Ограничение права и обременение объекта недвижимости:		
		18.3.1	вид:	Ипотека в силу закона
			номер государственной регистрации:	50-50/049-50/049/008/2016-5979/1
		дата государственной регистрации прекращения права:	данные отсутствуют	

Ведущий инженер

полное наименование должности

подпись

М.П.

Т.В.Рябова

инициалы, фамилия



19	19.1	Вид объекта недвижимости:	Помещение
		Кадастровый номер:	50:49:0020201:1649
		Назначение объекта недвижимости:	Нежилое помещение
		Виды разрешенного использования объекта недвижимости:	данные отсутствуют
		Местоположение:	Московская область, г.Звенигород, ул.Красная Гора, д.1, корп.1,2, пом.XVIII
		Площадь:	19
	19.2	вид права, доля в праве:	Собственность
		дата государственной регистрации:	01.08.2016
		номер государственной регистрации:	50-50/049-50/049/008/2016-5509/2
		основание государственной регистрации:	Договор купли-продажи нежилого помещения, выдан 20.07.2016
	19.3	Ограничение права и обременение объекта недвижимости:	
		19.3.1	вид:
		номер государственной регистрации:	50-50/049-50/049/008/2016-5510/1
		дата государственной регистрации прекращения права:	данные отсутствуют
20	20.1	Вид объекта недвижимости:	Помещение
		Кадастровый номер:	50:49:0020201:1689
		Назначение объекта недвижимости:	Нежилое помещение
		Виды разрешенного использования объекта недвижимости:	данные отсутствуют
		Местоположение:	Московская область, г.Звенигород, ул.Красная Гора, д.1, корп.1,2, пом.XVIII
		Площадь:	18.6
	20.2	вид права, доля в праве:	Собственность
		дата государственной регистрации:	01.08.2016
		номер государственной регистрации:	50-50/049-50/049/008/2016-5507/2
		основание государственной регистрации:	Договор купли-продажи нежилого помещения, выдан 20.07.2016
	20.3	Ограничение права и обременение объекта недвижимости:	
		20.3.1	вид:
		номер государственной регистрации:	50-50/049-50/049/008/2016-5508/1
		дата государственной регистрации прекращения права:	данные отсутствуют
21	Получатель выписки		Серговский Александр Анатольевич

Ведущий инженер		Т.В.Рябова
полное наименование должности		подпись

М.П.

10

Выписка содержит сведения Единого государственного реестра недвижимости о правах на объекты недвижимости, расположенные на территории Российской Федерации.  
Использование сведений, содержащихся в настоящей выписке, способами или в форме, которые наносят ущерб правам и законным интересам правообладателей, влечет ответственность, предусмотренную законодательством Российской Федерации

1.1	Объект недвижимости	Кв. 101/101
1.2	Квартальный отчет	01/2018
1.3	История объектов недвижимости	01/2018
1.4	История сделок и регистрационных действий	01/2018
1.5	История платежей	01/2018
1.6	История обременений	01/2018
1.7	История изменений	01/2018
1.8	История судебных дел	01/2018
1.9	История исполнительных производств	01/2018
1.10	История арестов	01/2018
1.11	История ограничений в распоряжении	01/2018
1.12	История ограничений в ипотеке	01/2018
1.13	История ограничений в залоге	01/2018
1.14	История ограничений в аренде	01/2018
1.15	История ограничений в пользовании	01/2018
1.16	История ограничений в владении	01/2018
1.17	История ограничений в распоряжении	01/2018
1.18	История ограничений в ипотеке	01/2018
1.19	История ограничений в залоге	01/2018
1.20	История ограничений в аренде	01/2018
1.21	История ограничений в пользовании	01/2018
1.22	История ограничений в владении	01/2018
1.23	История ограничений в распоряжении	01/2018
1.24	История ограничений в ипотеке	01/2018
1.25	История ограничений в залоге	01/2018
1.26	История ограничений в аренде	01/2018
1.27	История ограничений в пользовании	01/2018
1.28	История ограничений в владении	01/2018
1.29	История ограничений в распоряжении	01/2018
1.30	История ограничений в ипотеке	01/2018
1.31	История ограничений в залоге	01/2018
1.32	История ограничений в аренде	01/2018
1.33	История ограничений в пользовании	01/2018
1.34	История ограничений в владении	01/2018
1.35	История ограничений в распоряжении	01/2018
1.36	История ограничений в ипотеке	01/2018
1.37	История ограничений в залоге	01/2018
1.38	История ограничений в аренде	01/2018
1.39	История ограничений в пользовании	01/2018
1.40	История ограничений в владении	01/2018
1.41	История ограничений в распоряжении	01/2018
1.42	История ограничений в ипотеке	01/2018
1.43	История ограничений в залоге	01/2018
1.44	История ограничений в аренде	01/2018
1.45	История ограничений в пользовании	01/2018
1.46	История ограничений в владении	01/2018
1.47	История ограничений в распоряжении	01/2018
1.48	История ограничений в ипотеке	01/2018
1.49	История ограничений в залоге	01/2018
1.50	История ограничений в аренде	01/2018
1.51	История ограничений в пользовании	01/2018
1.52	История ограничений в владении	01/2018
1.53	История ограничений в распоряжении	01/2018
1.54	История ограничений в ипотеке	01/2018
1.55	История ограничений в залоге	01/2018
1.56	История ограничений в аренде	01/2018
1.57	История ограничений в пользовании	01/2018
1.58	История ограничений в владении	01/2018
1.59	История ограничений в распоряжении	01/2018
1.60	История ограничений в ипотеке	01/2018
1.61	История ограничений в залоге	01/2018
1.62	История ограничений в аренде	01/2018
1.63	История ограничений в пользовании	01/2018
1.64	История ограничений в владении	01/2018
1.65	История ограничений в распоряжении	01/2018
1.66	История ограничений в ипотеке	01/2018
1.67	История ограничений в залоге	01/2018
1.68	История ограничений в аренде	01/2018
1.69	История ограничений в пользовании	01/2018
1.70	История ограничений в владении	01/2018
1.71	История ограничений в распоряжении	01/2018
1.72	История ограничений в ипотеке	01/2018
1.73	История ограничений в залоге	01/2018
1.74	История ограничений в аренде	01/2018
1.75	История ограничений в пользовании	01/2018
1.76	История ограничений в владении	01/2018
1.77	История ограничений в распоряжении	01/2018
1.78	История ограничений в ипотеке	01/2018
1.79	История ограничений в залоге	01/2018
1.80	История ограничений в аренде	01/2018
1.81	История ограничений в пользовании	01/2018
1.82	История ограничений в владении	01/2018
1.83	История ограничений в распоряжении	01/2018
1.84	История ограничений в ипотеке	01/2018
1.85	История ограничений в залоге	01/2018
1.86	История ограничений в аренде	01/2018
1.87	История ограничений в пользовании	01/2018
1.88	История ограничений в владении	01/2018
1.89	История ограничений в распоряжении	01/2018
1.90	История ограничений в ипотеке	01/2018
1.91	История ограничений в залоге	01/2018
1.92	История ограничений в аренде	01/2018
1.93	История ограничений в пользовании	01/2018
1.94	История ограничений в владении	01/2018
1.95	История ограничений в распоряжении	01/2018
1.96	История ограничений в ипотеке	01/2018
1.97	История ограничений в залоге	01/2018
1.98	История ограничений в аренде	01/2018
1.99	История ограничений в пользовании	01/2018
1.100	История ограничений в владении	01/2018

Ведущий инженер		Т.В.Рябова
полное наименование должности	подпись	инициалы, фамилия

