


Выписка из Единого государственного реестра недвижимости об основных характеристиках и зарегистрированных правах на объект недвижимости

Сведения об основных характеристиках объекта недвижимости

В Единый государственный реестр недвижимости внесены следующие сведения:

Раздел 1 Лист 1

Земельный участок		
вид объекта недвижимости		
Лист № 1 раздела 1	Всего листов раздела 1: 1	Всего разделов: 3
Всего листов выписки: 3		
03.08.2021г.		
Кадастровый номер:	50:33:0020182:262	
Номер кадастрового квартала:	50:33:0020182	
Дата присвоения кадастрового номера:	16.09.2015	
Ранее присвоенный государственный учетный номер:	данные отсутствуют	
Местоположение:	Московская область, Ступинский район, вблизи с. Константиновское	
Площадь:	11314 +/- 37	
Кадастровая стоимость, руб.:	3316925,38	
Кадастровые номера расположенных в пределах земельного участка объектов недвижимости:	данные отсутствуют	
Категория земель:	Земли населенных пунктов	
Виды разрешенного использования:	для сельскохозяйственного производства	
Статус записи об объекте недвижимости:	Сведения об объекте недвижимости имеют статус "актуальные"	
Особые отметки:	данные отсутствуют	
Получатель выписки:	Базилевская Полина Алексеевна (представитель правообладателя), Правообладатель: от имени заявителя Общество с ограниченной ответственностью "Региональное развитие", 7730562750	



полное наименование должности

подпись


М.П.

инициалы, фамилия

Выписка из Единого государственного реестра недвижимости об основных характеристиках и зарегистрированных правах на объект недвижимости
Сведения о зарегистрированных правах

Земельный участок			
вид объекта недвижимости			
Лист № 1 раздела 2	Всего листов раздела 2: 1	Всего разделов: 3	Всего листов выписки: 3
03.08.2021 г.			
Кадастровый номер: 50:33:0020182:262			

1	Правообладатель (правообладатели):	1.1	Общество с ограниченной ответственностью "Региональное развитие", ИНН: 7730562750, ОГРН: 5077746884177
2	Вид, номер, дата и время государственной регистрации права:	2.1	Собственность 50:33:0020182:262-50/152/2021-14 03.08.2021 12:20:28
3	Документы-основания	3.1	Определение Арбитражного суда города Москвы, № А40-35533/18-178-48"Г", выдан 28.12.2020
4	Сведения об осуществлении государственной регистрации сделки, права, ограничения права без необходимого в силу закона согласия третьего лица, органа:	4.1	данные отсутствуют
5	Ограничение прав и обременение объекта недвижимости:		не зарегистрировано
6	Заявленные в судебном порядке права требования:		данные отсутствуют
7	Сведения о возражении в отношении зарегистрированного права:		данные отсутствуют
8	Сведения о наличии решения об изъятии объекта недвижимости для государственных и муниципальных нужд:		данные отсутствуют
9	Сведения о невозможности государственной регистрации без личного участия правообладателя или его законного представителя:		данные отсутствуют
10	Провопритязания и сведения о наличии поступивших, но не рассмотренных заявлений о проведении государственной регистрации права (перехода, прекращения права), ограничения права или обременения объекта недвижимости, сделки в отношении объекта недвижимости:		отсутствуют
11	Сведения о невозможности государственной регистрации перехода, прекращения, ограничения права на земельный участок из земель сельскохозяйственного назначения:		данные отсутствуют



ПОЛНОЕ НАИМЕНОВАНИЕ ДОЛЖНОСТИ	ПОДПИСЬ
	ИНИЦИАЛЫ, ФАМИЛИЯ


М.П. КОШКИНОВ И

Выписка из Единого государственного реестра недвижимости об основных характеристиках и зарегистрированных правах на объект недвижимости

Описание местоположения земельного участка

Земельный участок		
вид объекта недвижимости		
Лист № 1 раздела 3	Всего листов раздела 3: 1	Всего разделов: 3
Всего листов выписки: 3		
03.08.2021г.		
Кадастровый номер: 50:33:0020182:262		

План (чертеж, схема) земельного участка



Масштаб 1:2000

Условные обозначения:

полное наименование должности

подпись

М.П.

инициалы, фамилия

