


Выписка из Единого государственного реестра недвижимости об основных характеристиках и зарегистрированных правах на объект недвижимости

Сведения об основных характеристиках объекта недвижимости
В Единый государственный реестр недвижимости внесены следующие сведения:

| | | |
|---|--|-------------------------|
| Раздел 1 Лист 1 | | |
| Земельный участок | | |
| Лист № 1 раздела 1 | Всего листов раздела 1: 1 | Всего листов выписки: 3 |
| 04.08.2021г. | | |
| Кадастровый номер: | 50:33:0020182:297 | |
| Номер кадастрового квартала: | 50:33:0020182 | |
| Дата присвоения кадастрового номера: | 21.09.2015 | |
| Ранее присвоенный государственный учетный номер: | данные отсутствуют | |
| Местоположение: | Московская область, Ступинский район, вблизи с. Константиновское | |
| Площадь, м ² : | 11899 +/- 38 | |
| Кадастровая стоимость, руб: | 3486288.01 | |
| Кадастровые номера расположенных в пределах земельного участка объектов недвижимости: | данные отсутствуют | |
| Категория земель: | Земли населенных пунктов | |
| Виды разрешенного использования: | для сельскохозяйственного производства | |
| Статус записи об объекте недвижимости: | Сведения об объекте недвижимости имеют статус "актуальные" | |
| Особые отметки: | данные отсутствуют | |
| Получатель выписки: | Базилевская Полина Алексеевна (представитель правообладателя), Правообладатель: от имени заявителя Общество с ограниченной ответственностью "Региональное развитие", 7730562750 | |



полное наименование должности

ПОДПИСЬ

инициалы, фамилия


М.П. **ОБОЖИКОВА И**

Выписка из Единого государственного реестра недвижимости об основных характеристиках и зарегистрированных правах на объект недвижимости

Сведения о зарегистрированных правах

| | |
|--------------------------------------|---------------------------|
| Земельный участок | |
| вид объекта недвижимости | |
| Лист № 1 раздела 2 | Всего листов раздела 2: 1 |
| 04.08.2021 г. | Всего разделов: 3 |
| Кадастровый номер: 50:33:0020182:297 | |
| Всего листов выписки: 3 | |

| | | | |
|----|--|-----|--|
| 1 | Правообладатель (правообладатели): | 1.1 | Общество с ограниченной ответственностью "Региональное развитие", ИНН: 7730562750, ОГРН: 5077746884177 |
| 2 | Вид, номер, дата и время государственной регистрации права: | 2.1 | Собственность 50:33:0020182:297-50/152/2021-14 04.08.2021 09:29:03 |
| 3 | Документы-основания | 3.1 | Определение Арбитражного суда г. Москвы, выдан 28.12.2020 |
| 4 | Сведения об осуществлении государственной регистрации сделки, права, ограничения права без необходимого в силу закона согласия третьего лица, органа: | 4.1 | данные отсутствуют |
| 5 | Ограничение прав и обременение объекта недвижимости: | | не зарегистрировано |
| 6 | Заявленные в судебном порядке права требования: | | данные отсутствуют |
| 7 | Сведения о возражении в отношении зарегистрированного права: | | данные отсутствуют |
| 8 | Сведения о наличии решения об изъятии объекта недвижимости для государственных и муниципальных нужд: | | данные отсутствуют |
| 9 | Сведения о невозможности государственной регистрации без личного участия правообладателя или его законного представителя: | | данные отсутствуют |
| 10 | Правопритязания и сведения о наличии поступивших, но не рассмотренных заявлений о проведении государственной регистрации права (перехода, прекращения права), ограничения права или обременения объекта недвижимости, сделки в отношении объекта недвижимости: | | отсутствуют |
| 11 | Сведения о невозможности государственной регистрации перехода, прекращения, ограничения права на земельный участок из земель сельскохозяйственного назначения: | | данные отсутствуют |



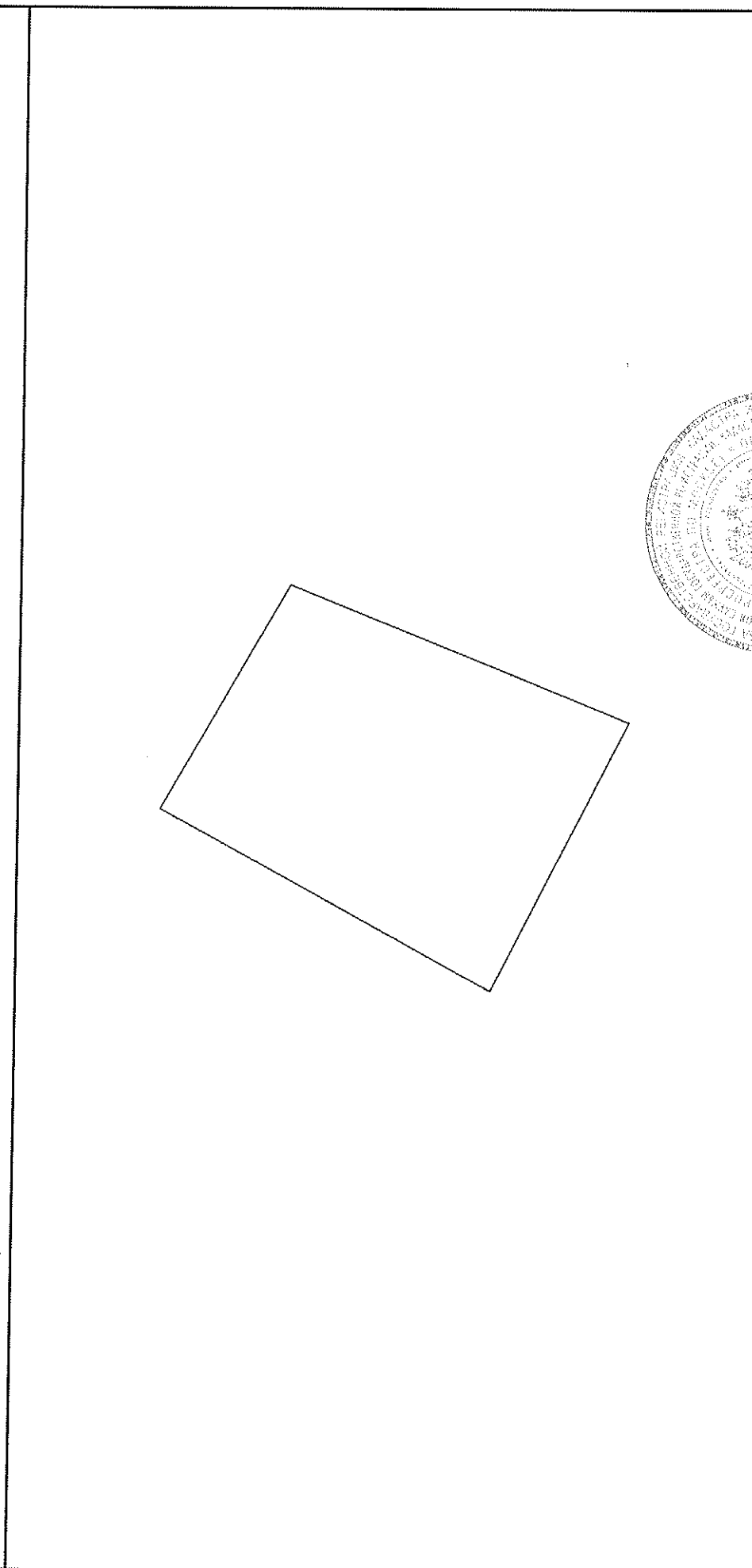
| | | |
|-------------------------------|---------|-------------------|
| полное наименование должности | подпись | инициалы, фамилия |
| | | ОКОННОВА И И |
| | | М.П. |

Выписка из Единого государственного реестра недвижимости об основных характеристиках и зарегистрированных правах на объект недвижимости

Описание местоположения земельного участка

| | | |
|--------------------------------------|---------------------------|-------------------|
| Земельный участок | | |
| вид объекта недвижимости | | |
| Лист № 1 раздела 3 | Всего листов раздела 3: 1 | Всего разделов: 3 |
| Всего листов выписки: 3 | | |
| 04.08.2021г. | | |
| Кадастровый номер: 50:03:0020182:297 | | |

План (чертеж, схема) земельного участка



Масштаб 1:2000

Условные обозначения:

Полное наименование должности

Подпись

М.П.

Инициалы, фамилия

ОКОНЦОВА И

