


Выписка из Единого государственного реестра недвижимости об основных характеристиках и зарегистрированных правах на объект недвижимости

Сведения об основных характеристиках объекта недвижимости

В Единый государственный реестр недвижимости внесены следующие сведения:

Раздел 1 Лист 1

Земельный участок	
вид объекта недвижимости	
Лист № 1 раздела 1	Всего листов раздела 1: 1
14.03.2022г.	Всего листов выписки: 3
Кадастровый номер:	67:27:0020924:11
Номер кадастрового квартала:	67:27:0020924
Дата присвоения кадастрового номера:	01.11.2007
Ранее присвоенный государственный учетный номер:	Кадастровый номер 67:27:002 09 24:0011
Местоположение:	Местоположение установлено относительно ориентира, расположенного в границах участка. Почтовый адрес ориентира: обл. Смоленская, г. Смоленск, проезд 7-й Досуговский, 7а.
Площадь, м ² :	800
Кадастровая стоимость, руб:	394760
Кадастровые номера расположенных в пределах земельного участка объектов недвижимости:	данные отсутствуют
Категория земель:	Земли населенных пунктов
Виды разрешенного использования:	Для индивидуального жилищного строительства
Статус записи об объекте недвижимости:	Сведения об объекте недвижимости имеют статус "актуальные, ранее учтенные"
Особые отметки:	данные отсутствуют
Получатель выписки:	Хромов Анатолий Петрович, действующий(ая) на основании документа "Доверенность" от имени заявителя Акционерный Коммерческий Банк ОАО "ИнгратБанк", 7736193347



полное наименование должности

подпись

М.П.


инициалы, фамилия

Выписка из Единого государственного реестра недвижимости, объектов недвижимости, зарегистрированных в Едином государственном реестре недвижимости, объектов недвижимости

Сведения о зарегистрированных правах

Земельный участок	
вид объекта недвижимости	
Лист № 1 раздела 2	Всего листов раздела 2: 1
Лист № 1 раздела 2	Всего разделов: 3
Всего листов выписки: 3	
14.03.2022г.	
Кадастровый номер: 67:27:0020924:11	


1	1.1	Акционерный Комерческий Банк ОАО "ИнтрастБанк", ИНН: 7736193347, ОГРН: 1027739249670
2	2.1	Собственность 67:27:0020924:11-67/056/2022-11 18.02.2022 16:13:58
3	3.1	Постановление о передаче не реализованного в принудительном порядке имущества должника зыскаателю, № 67048/19/32684, выдан 12.04.2019
4	Акт о передаче не реализованного имущества должника зыскаателю, выдан 12.04.2019	
5	Ограничение прав и обременение объекта недвижимости: не зарегистрировано	
6	Заявленные в судебном порядке права требования: данные отсутствуют	
7	Сведения о возражении в отношении зарегистрированного права: данные отсутствуют	
8	Сведения о наличии решения об изъятии объекта недвижимости для государственных и муниципальных нужд: данные отсутствуют	
9	Сведения о возможности государственной регистрации без личного участия правообладателя или его законного представителя: данные отсутствуют	
10	Сведения о возможности государственной регистрации не рассмотренных заявлений о проведении государственной регистрации права (перехода, прекращения права), ограничения права или обременения объекта недвижимости, сделки в отношении объекта недвижимости: данные отсутствуют	
10	Сведения о возможности государственной регистрации перехода, прекращения, ограничения права на земельный участок из земель сельскохозяйственного назначения: данные отсутствуют	



ПОЛНОЕ НАИМЕНОВАНИЕ ДОЛЖНОСТИ	ПОДПИСЬ	ИНИЦИАЛЫ, ФАМИЛИЯ

М.П.

Земельный участок			
вид объекта недвижимости			
Лист № 1	раздела 3	Всего листов раздела 3: 1	Всего разделов: 3
14.03.2022г.			Всего листов выписки: 3
Кадастровый номер: 67:27:0020924:11			



Масштаб 1:400	Условные обозначения:
полное наименование должности	подпись
	инициалы, фамилия

М.П.