


13443

Выписка из Единого государственного реестра недвижимости об основных характеристиках и зарегистрированных правах на объект недвижимости

Сведения об основных характеристиках объекта недвижимости

В Единый государственный реестр недвижимости внесены следующие сведения:

Земельный участок		Раздел 1 Лист 1
вид объекта недвижимости		
Лист № 1 раздела 1	Всего листов раздела 1: 1	Всего листов выписки: 3
14.03.2022г.		
Кадастровый номер:	67:27:0020924:10	
Номер кадастрового квартала:	67:27:0020924	
Дата присвоения кадастрового номера:	01.11.2007	
Ранее присвоенный государственный учетный номер:	Кадастровый номер 67:27:002 09 24:0010	
Местоположение:	Местоположение установлено относительно ориентира, расположенного в границах участка. Почтовый адрес ориентира: обл. Смоленская, г. Смоленск, проезд 7-й Досуговский, 9а.	
Площадь, м2:	800	
Кадастровая стоимость, руб:	395464	
Кадастровые номера расположенных в пределах земельного участка объектов недвижимости:	данные отсутствуют	
Категория земель:	Земли населенных пунктов	
Виды разрешенного использования:	Для индивидуального жилищного строительства	
Статус записи об объекте недвижимости:	Сведения об объекте недвижимости имеют статус "актуальные, ранее учтенные"	
Особые отметки:	данные отсутствуют	
Получатель выписки:	Хромов Анатолий Петрович, действующий(ая) на основании документа "Доверенность" от имени заявителя Акционерный Комерческий Банк ОАО "ИнтрастБанк", 7736193347	



полное наименование должности	подпись	инициалы, фамилия
		С.Е. ТАЛАНОВА


М.П.

Выписка из Единого государственного реестра недвижимости об основных характеристиках и зарегистрированных правах на объект недвижимости

Сведения о зарегистрированных правах

Земельный участок	
Вид объекта недвижимости	Всего листов выписки: 3
Лист № 1 раздела 2	Всего разделов: 3
14.03.2022г.	
Катастровый номер:	67:27:0020924:10

1	Правообладатель (правообладатели):	1.1	Акционерный Комерческий Банк ОАО "ИнтрастБанк", ИНН: 7736193347, ОГРН: 1027739249670
2	Вид, номер, дата и время государственной регистрации права:	2.1	Собственность 67:27:0020924:10-67/056/2022-11 18.02.2022 16:13:58
3	Документы-основания	3.1	Постановление о передаче не реализованного в принудительном порядке имущества должника взыскателю, № 67048/19/32684, выдан 12.04.2019
4	Ограничение прав и обременение объекта недвижимости:		Акт о передаче не реализованного имущества должника взыскателю, выдан 12.04.2019
5	Заявленные в судебном порядке права требования:		не зарегистрировано
6	Сведения о возражении в отношении зарегистрированного права:		данные отсутствуют
7	Сведения о наличии решения об изъятии объекта недвижимости для государственных и муниципальных нужд:		данные отсутствуют
8	Сведения о невозможности государственной регистрации без личного участия правообладателя или его законного представителя:		данные отсутствуют
9	Правопритязания и сведения о наличии поступивших, но не рассмотренных заявлений о проведении государственной регистрации права (перехода, прекращения права), ограничения права или обременения объекта недвижимости, сделки в отношении объекта недвижимости:		отсутствуют
10	Сведения о невозможности государственной регистрации перехода, прекращения, ограничения права на земельный участок из земель сельскохозяйственного назначения:		данные отсутствуют



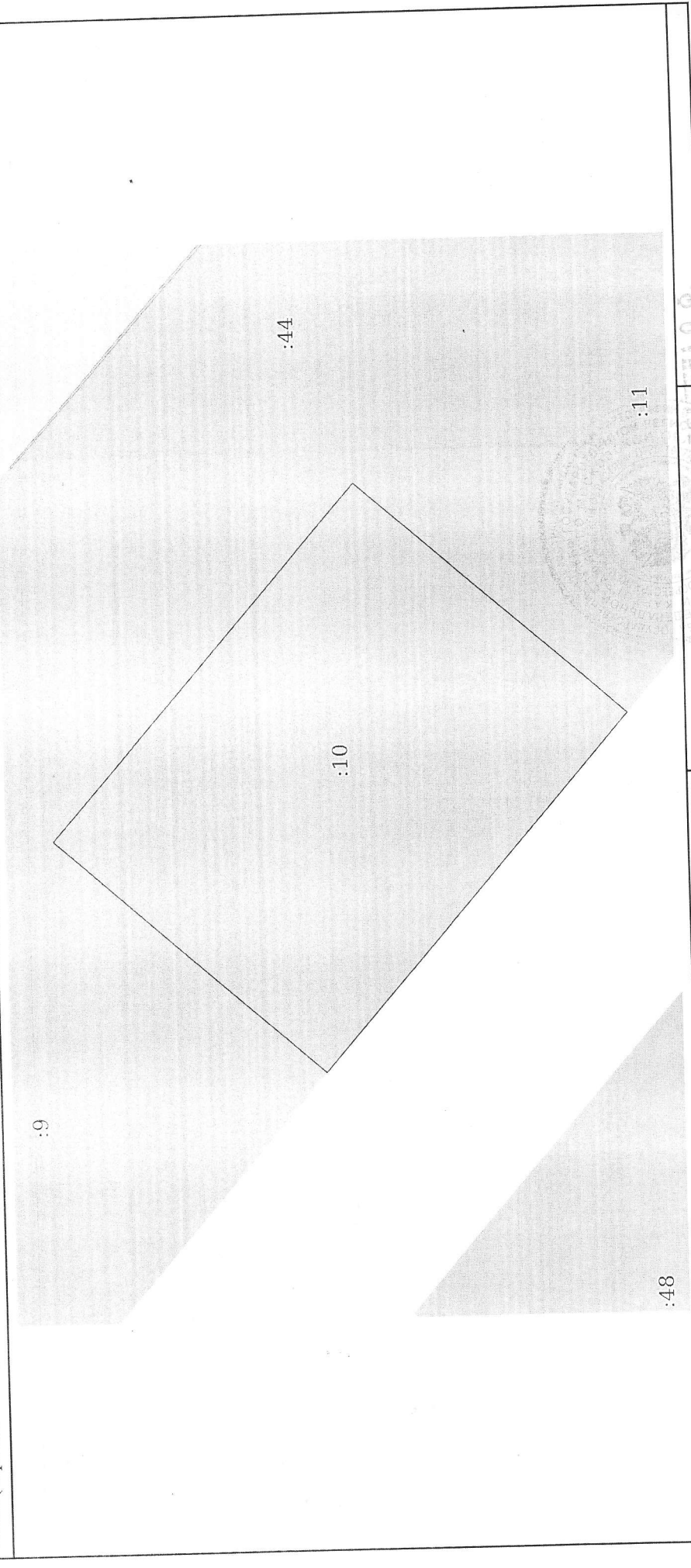
полное наименование должности	подпись	инициалы, фамилия
	М.П.	

Выписка из Единого государственного реестра недвижимости об основных характеристиках и зарегистрированных правах на объект недвижимости

Описание местоположения земельного участка

Земельный участок		
Вид объекта недвижимости		
Лист № 1 раздела 3	Всего листов раздела 3: 1	Всего разделов: 3
Всего листов выписки: 3		
14.03.2022г.		
Кадастровый номер: 67:27:0020924:10		

План (чертеж, схема) земельного участка



Масштаб 1:400	Условные обозначения:	
	ПОЛНОЕ НАИМЕНОВАНИЕ ДОЛЖНОСТИ	ПОДПИСЬ
		ИНИЦИАЛЫ, ФАМИЛИЯ

М.П.