


Выписка из Единого государственного реестра недвижимости об основных характеристиках и зарегистрированных правах на объект недвижимости

Сведения об основных характеристиках объекта недвижимости

В Единый государственный реестр недвижимости внесены следующие сведения:

Земельный участок		Раздел 1 Лист 1	
Вид объекта недвижимости			
Лист № 1 раздела 1	Всего листов раздела 1: 1	Всего разделов: 3	Всего листов выписки: 4
4 июня 2021г.	Кадастровый номер: 50:18:0080106:162		
Номер кадастрового квартала: 50:18:0080106			
Дата присвоения кадастрового номера: 05.09.2008			
Ранее присвоенный государственный учетный номер: данные отсутствуют			
Местоположение: Местоположение установлено относительно ориентира, расположенного в границах участка. Почтовый адрес ориентира: обл. Московская, р-н Можайский, д. Пуршево, ул. Дорожная, дом 10.			
Площадь: 1563			
Кадастровая стоимость, руб: 529341.21			
Кадастровые номера расположенных в пределах земельного участка объектов недвижимости: данные отсутствуют			
Категория земель: Земли населенных пунктов			
Виды разрешенного использования: Для ведения личного подсобного хозяйства			
Статус записи об объекте недвижимости: Сведения об объекте недвижимости имеют статус "актуальные"			
Особые отметки: данные отсутствуют			
Получатель выписки: Бондаренко Алёна Игоревна (представитель правообладателя), Правообладатель: АО КБ "Унифин", ИНН: 6312013912			



полное наименование должности

подпись

М.П.

Грибченко Ю.О.

инициалы, фамилия

Выписка из Единого государственного реестра недвижимости об основных характеристиках и зарегистрированных правах на объект недвижимости
 Сведения о зарегистрированных правах

Земельный участок	
вид объекта недвижимости	
Лист № 1 раздела 2	Всего листов раздела 2: 2
	Всего разделов: 3
	Всего листов выписки: 4
4 июня 2021г.	
Кадастровый номер:	50:18:0080106:162

1	Правообладатель (правообладатели):	1.1	АО КБ "Унифин", ИНН: 6312013912, ОГРН: 1027739197914
2	Вид, номер, дата и время государственной регистрации права:	2.1	Собственность 50:18:0080106:162-50/134/2021-12 04.06.2021 17:59:40
3	Документы-основания	3.1	Акт о передаче нерезализованного имущества должника взыскателю, выдан 10.11.2020 Постановление о проведении государственной регистрации права собственности взыскателя на имущество (иное имущество (право), зарегистрированное на должника, выдан 10.11.2020 Постановление о передаче нерезализованного имущества взыскателю, выдан 10.11.2020
4	Сведения об осуществлении государственной регистрации сделки, права, ограничения права без необходимого в силу закона согласия третьего лица, органа:	4.1	данные отсутствуют
5	Ограничение прав и обременение объекта недвижимости:		не зарегистрировано
6	Заявленные в судебном порядке права требования:		данные отсутствуют
7	Сведения о возращении в отношении зарегистрированного права:		данные отсутствуют
8	Сведения о наличии решения об изъятии объекта недвижимости для государственных и муниципальных нужд:		данные отсутствуют
9	Сведения о невозможности государственной регистрации без личного участия правообладателя или его законного представителя:		данные отсутствуют
10	Правопривлечения и сведения о наличии поступивших, но не рассмотренных заявлений о проведении государственной регистрации права (перехода, прекращения права), ограничения права или обременения объекта недвижимости, сделки в отношении объекта недвижимости:		Представлены документы на государственную регистрацию: Право: Запись об изменении: Право: Реестровая запись

полное наименование должности

подпись

М.П.

инициалы, фамилия



Грибченко Ю.О.

Земельный участок
вид объекта недвижимости

Лист № 2 раздела 2

Всего листов раздела 2: 2

Всего разделов: 3

Всего листов выписки: 4

4 июня 2021г.

Кадастровый номер:

50:18:0080106:162

11	Сведения о невозможности государственной регистрации перехода, прекращения, ограничения права на земельный участок из земель сельскохозяйственного назначения:	данные отсутствуют
----	----------------------------------------------------------------------------------------------------------------------------------------------------------------	--------------------

ПОЛНОЕ НАИМЕНОВАНИЕ ДОЛЖНОСТИ	
подпись	
инициалы, фамилия	



М.П.

Грибанко Ю.О.

Выписка из Единого государственного реестра недвижимости характеристик и зарегистрированных прав на объект недвижимости

Описание местоположения земельного участка

Земельный участок


вид объекта недвижимости

Лист № 1	Раздела 3	Всего листов раздела 3: 1	Всего разделов: 3	Всего листов выписки: 4
----------	-----------	---------------------------	-------------------	-------------------------

4 июня 2021г.

Кадастровый номер: 50:18:0080106:162

План (чертеж, схема) земельного участка




Масштаб 1:700

Условные обозначения

полное наименование должности

подпись

инициалы, фамилия



М.П.

