

ФГИС ЕГРН

полное наименование органа регистрации прав

Раздел 1

Выписка из Единого государственного реестра недвижимости об объекте недвижимости

Сведения о характеристиках объекта недвижимости

На основании запроса от 06.10.2021 г., поступившего на рассмотрение 06.10.2021 г., сообщаем, что согласно записям Единого государственного реестра недвижимости:

Земельный участок			
(вид объекта недвижимости)			
Лист № ___ Раздела 1	Всего листов раздела 1 : ___	Всего разделов: ___	Всего листов выписки: ___
06.10.2021 № 99/2021/422057319			
Кадастровый номер:		86:19:0010412:18	

Номер кадастрового квартала:	86:19:0010412
Дата присвоения кадастрового номера:	29.07.2003
Ранее присвоенный государственный учетный номер:	данные отсутствуют
Адрес:	установлено относительно ориентира, расположенного в границах участка. Почтовый адрес ориентира: Ханты-Мансийский автономный округ - Югра, г. Мегион, ул. Львовская, д. 1
Площадь:	3666 +/- 21
Кадастровая стоимость, руб.:	1108708.38
Кадастровые номера расположенных в пределах земельного участка объектов недвижимости:	не определен (86:19:0010412:1300), 86:19:0000000:7042, 86:19:0010412:1439, 86:19:0000000:7317, 86:19:0000000:7326
Кадастровые номера объектов недвижимости, из которых образован объект недвижимости:	данные отсутствуют
Кадастровые номера образованных объектов недвижимости:	данные отсутствуют
Сведения о включении объекта недвижимости в состав предприятия как имущественного комплекса:	

Государственный регистратор		ФГИС ЕГРН
полное наименование должности	подпись	инициалы, фамилия

М.П.

Выписка из Единого государственного реестра недвижимости об объекте недвижимости
Сведения о характеристиках объекта недвижимости

Земельный участок			
(вид объекта недвижимости)			
Лист № __ Раздела 1	Всего листов раздела 1 : __	Всего разделов: __	Всего листов выписки: __
06.10.2021 № 99/2021/422057319			
Кадастровый номер:		86:19:0010412:18	

Категория земель:	
Виды разрешенного использования:	под здание
Сведения о кадастровом инженерере:	данные отсутствуют
Сведения о лесах, водных объектах и об иных природных объектах, расположенных в пределах земельного участка:	данные отсутствуют
Сведения о том, что земельный участок полностью или частично расположен в границах зоны с особыми условиями использования территории или территории объекта культурного наследия	данные отсутствуют
Сведения о том, что земельный участок расположен в границах особой экономической зоны, территории опережающего социально-экономического развития, зоны территориального развития в Российской Федерации, игровой зоны:	данные отсутствуют
Сведения о том, что земельный участок расположен в границах особо охраняемой природной территории, охотничьих угодий, лесничеств, лесопарков:	данные отсутствуют
Сведения о результатах проведения государственного земельного надзора:	данные отсутствуют
Сведения о расположении земельного участка в границах территории, в отношении которой утвержден проект межевания территории:	данные отсутствуют

Государственный регистратор		ФГИС ЕГРН
полное наименование должности	подпись	инициалы, фамилия

М.П.

Выписка из Единого государственного реестра недвижимости об объекте недвижимости
Сведения о характеристиках объекта недвижимости

Земельный участок			
<small>(вид объекта недвижимости)</small>			
Лист № ___ Раздела 1	Всего листов раздела 1 : ___	Всего разделов: ___	Всего листов выписки: ___
06.10.2021 № 99/2021/422057319			
Кадастровый номер:		86:19:0010412:18	

Условный номер земельного участка:	данные отсутствуют
Сведения о принятии акта и (или) заключении договора, предусматривающих предоставление в соответствии с земельным законодательством исполнительным органом государственной власти или органом местного самоуправления находящегося в государственной или муниципальной собственности земельного участка для строительства наемного дома социального использования или наемного дома коммерческого использования:	данные отсутствуют
Сведения о том, что земельный участок или земельные участки образованы на основании решения об изъятии земельного участка и (или) расположенного на нем объекта недвижимости для государственных или муниципальных нужд:	данные отсутствуют
Сведения о том, что земельный участок образован из земель или земельного участка, государственная собственность на которые не разграничена:	данные отсутствуют
Сведения о наличии земельного спора о местоположении границ земельных участков:	данные отсутствуют
Статус записи об объекте недвижимости:	Сведения об объекте недвижимости имеют статус "актуальные, ранее учтенные"
Особые отметки:	Сведения необходимые для заполнения раздела 3.1 отсутствуют.
Получатель выписки:	Комаристая Анна Александровна

Государственный регистратор		ФГИС ЕГРН
полное наименование должности	подпись	инициалы, фамилия

М.П.

Выписка из Единого государственного реестра недвижимости об объекте недвижимости
Сведения о зарегистрированных правах

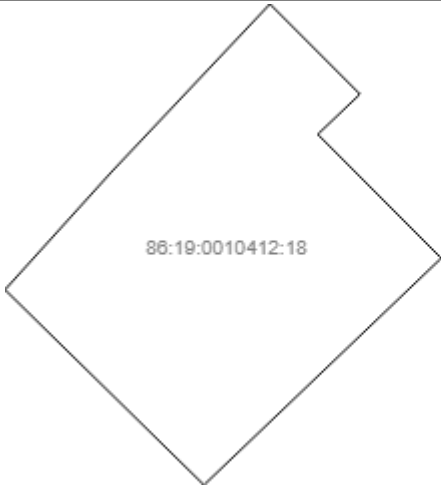
Земельный участок	
(вид объекта недвижимости)	
Лист № ___ Раздела 2	Всего листов раздела 2 : ___
Всего разделов: ___	
Всего листов выписки: ___	
06.10.2021 № 99/2021/422057319	
Кадастровый номер:	86:19:0010412:18
1. Правообладатель (правообладатели):	1.1. ПУБЛИЧНОЕ АКЦИОНЕРНОЕ ОБЩЕСТВО БАНК "ЮГРА", ИНН: 8605000586
2. Вид, номер и дата государственной регистрации права:	2.1. Собственность, № 86-86/006-86/006/001/2015-456/9 от 03.03.2015
3. Ограничение прав и обременение объекта недвижимости:	не зарегистрировано
4. Договоры участия в долевом строительстве:	не зарегистрировано
5. Заявленные в судебном порядке права требования:	данные отсутствуют
6. Сведения о возражении в отношении зарегистрированного права:	данные отсутствуют
7. Сведения о наличии решения об изъятии объекта недвижимости для государственных и муниципальных нужд:	данные отсутствуют
8. Сведения о невозможности государственной регистрации без личного участия правообладателя или его законного представителя:	
9. Правопритязания и сведения о наличии поступивших, но не рассмотренных заявлений о проведении государственной регистрации права (перехода, прекращения права), ограничения права или обременения объекта недвижимости, сделки в отношении объекта недвижимости:	данные отсутствуют
10. Сведения об осуществлении государственной регистрации сделки, права, ограничения права без необходимого в силу закона согласия третьего лица, органа:	данные отсутствуют
11. Сведения о невозможности государственной регистрации перехода, прекращения, ограничения права на земельный участок из земель сельскохозяйственного назначения:	

Государственный регистратор		ФГИС ЕГРН
полное наименование должности	подпись	инициалы, фамилия

М.П.

Выписка из Единого государственного реестра недвижимости об объекте недвижимости
Описание местоположения земельного участка

Земельный участок			
(вид объекта недвижимости)			
Лист № ___ Раздела 3	Всего листов раздела 3 : ___	Всего разделов: ___	Всего листов выписки: ___
06.10.2021 № 99/2021/422057319			
Кадастровый номер:		86:19:0010412:18	

План (чертеж, схема) земельного участка			
			
Масштаб 1: данные отсутствуют	Условные обозначения:		

Государственный регистратор		ФГИС ЕГРН
полное наименование должности	подпись	инициалы, фамилия

М.П.

Выписка из Единого государственного реестра недвижимости об объекте недвижимости
Описание местоположения земельного участка

Земельный участок			
(вид объекта недвижимости)			
Лист № ___ Раздела 3.2	Всего листов раздела 3.2 : ___	Всего разделов: ___	Всего листов выписки: ___
06.10.2021 № 99/2021/422057319			
Кадастровый номер:		86:19:0010412:18	

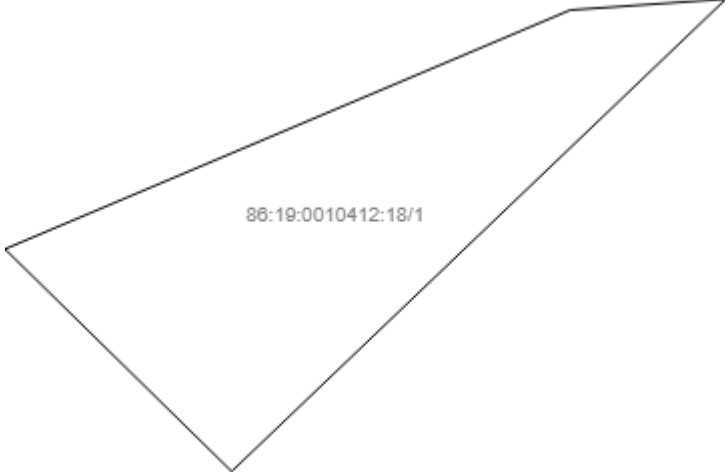
Сведения о характерных точках границы земельного участка				
Система координат: МСК86_Зона_4				
Зона №				
Номер точки	Координаты		Описание закрепления на местности	Средняя квадратическая погрешность определения координат характерных точек границ земельного участка, м
	X	Y		
1	2	3	4	5
1	959510.78	4395388.4	данные отсутствуют	данные отсутствуют
2	959493.76	4395405.4	данные отсутствуют	данные отсутствуют
3	959486.18	4395397.43	данные отсутствуют	данные отсутствуют
4	959462.81	4395420.75	данные отсутствуют	данные отсутствуют
5	959420.01	4395375.94	данные отсутствуют	данные отсутствуют
6	959456.85	4395338.36	данные отсутствуют	данные отсутствуют
7	959479	4395358.4	данные отсутствуют	данные отсутствуют

Государственный регистратор		ФГИС ЕГРН
полное наименование должности	подпись	инициалы, фамилия

М.П.

Выписка из Единого государственного реестра недвижимости об объекте недвижимости
Сведения о частях земельного участка

Земельный участок			
(вид объекта недвижимости)			
Лист № __ Раздела 4	Всего листов раздела 4 : __	Всего разделов: __	Всего листов выписки: __
06.10.2021 № 99/2021/422057319			
Кадастровый номер:		86:19:0010412:18	


План (чертеж, схема) части земельного участка		Учетный номер части: 86:19:0010412:18/1	
			
Масштаб 1: данные отсутствуют	Условные обозначения:		

Государственный регистратор		ФГИС ЕГРН
полное наименование должности	подпись	инициалы, фамилия

М.П.

Выписка из Единого государственного реестра недвижимости об объекте недвижимости
Сведения о частях земельного участка

Земельный участок			
<small>(вид объекта недвижимости)</small>			
Лист № ___ Раздела 4	Всего листов раздела 4 : ___	Всего разделов: ___	Всего листов выписки: ___
06.10.2021 № 99/2021/422057319			
Кадастровый номер:		86:19:0010412:18	

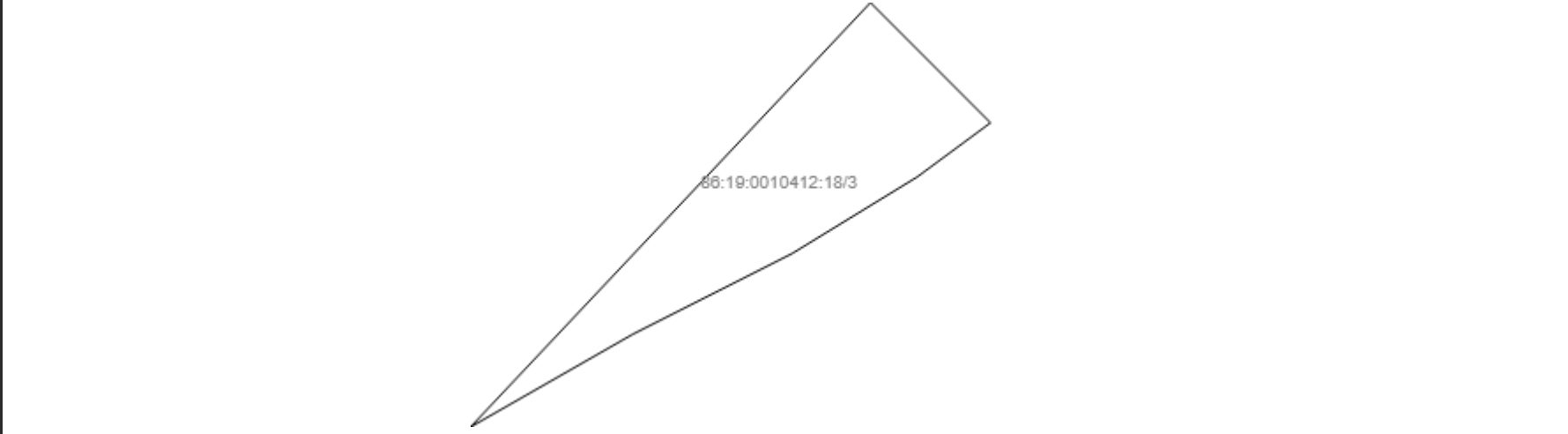
План (чертеж, схема) части земельного участка	Учетный номер части: 86:19:0010412:18/2
	
Масштаб 1: данные отсутствуют	Условные обозначения:

Государственный регистратор		ФГИС ЕГРН
полное наименование должности	подпись	инициалы, фамилия

М.П.

Выписка из Единого государственного реестра недвижимости об объекте недвижимости
Сведения о частях земельного участка

Земельный участок			
(вид объекта недвижимости)			
Лист № ____ Раздела 4	Всего листов раздела 4 : ____	Всего разделов: ____	Всего листов выписки: ____
06.10.2021 № 99/2021/422057319			
Кадастровый номер:		86:19:0010412:18	

План (чертеж, схема) части земельного участка	Учетный номер части: 86:19:0010412:18/3
	
Масштаб 1: данные отсутствуют	Условные обозначения:

Государственный регистратор		ФГИС ЕГРН
полное наименование должности	подпись	инициалы, фамилия

М.П.

Выписка из Единого государственного реестра недвижимости об объекте недвижимости
Сведения о частях земельного участка

Земельный участок			
(вид объекта недвижимости)			
Лист № ____ Раздела 4.1	Всего листов раздела 4.1 : ____	Всего разделов: ____	Всего листов выписки: ____
06.10.2021 № 99/2021/422057319			
Кадастровый номер:		86:19:0010412:18	

Учетный номер части	Площадь (м ²)	Содержание ограничения в использовании или ограничения права на объект недвижимости или обременения объекта недвижимости
1	2	3
1	103	, Техническое задание № 6881-пр/16 от 07.11.2016, срок действия: 09.06.2017
2	0	, Постановление Об установлении публичного сервитута № 2514 от 23.11.2018, срок действия: 27.02.2019
3	0	, Приказ Об определении границ зон затопления, подтопления территории, прилегающей к р. Обь (проток Мега) и р. Ватинский -Еган муниципального образования г.Мегион Ханты-Мансийского автономного округа Югры № 31 от 12.03.2019, срок действия: 02.09.2019

Государственный регистратор		ФГИС ЕГРН
полное наименование должности	подпись	инициалы, фамилия

М.П.

Выписка из Единого государственного реестра недвижимости об объекте недвижимости
Сведения о частях земельного участка

Земельный участок				
(вид объекта недвижимости)				
Лист № ____ Раздела 4.2		Всего листов раздела 4.2 : ____		Всего разделов: ____
Всего листов выписки: ____				
06.10.2021 № 99/2021/422057319				
Кадастровый номер:			86:19:0010412:18	
Сведения о характерных точках границы части (частей) земельного участка				
Учетный номер части: 1				
Система координат: МСК86_Зона_4				
Зона №				
Номер точки	Координаты, м		Описание закрепления на местности	Средняя квадратическая погрешность определения координат характерных точек границы части земельного участка, м
	X	Y		
1	2	3	4	5
1	959510.78	4395388.4	данные отсутствуют	данные отсутствуют
5	959420.01	4395375.94	данные отсутствуют	данные отсутствуют
8	959426.41	4395369.41	данные отсутствуют	данные отсутствуют
9	959433.29	4395385.69	данные отсутствуют	данные отсутствуют
10	959433.61	4395390.18	данные отсутствуют	данные отсутствуют
11	959437.89	4395394.66	данные отсутствуют	данные отсутствуют
12	959436.15	4395392.84	данные отсутствуют	данные отсутствуют
13	959437.62	4395383.25	данные отсутствуют	данные отсутствуют
14	959438.6	4395362.54	данные отсутствуют	данные отсутствуют
15	959438.92	4395356.65	данные отсутствуют	данные отсутствуют
16	959439.06	4395356.51	данные отсутствуют	данные отсутствуют
17	959441.03	4395354.5	данные отсутствуют	данные отсутствуют
18	959440.59	4395362.64	данные отсутствуют	данные отсутствуют
19	959439.61	4395383.45	данные отсутствуют	данные отсутствуют
20	959508.16	4395391.02	данные отсутствуют	данные отсутствуют
21	959506.98	4395389.42	данные отсутствуют	данные отсутствуют
Государственный регистратор			ФГИС ЕГРН	
полное наименование должности			подпись	
			инициалы, фамилия	

М.П.

Выписка из Единого государственного реестра недвижимости об объекте недвижимости
Сведения о частях земельного участка

Земельный участок			
<small>(вид объекта недвижимости)</small>			
Лист № ___ Раздела 4.2	Всего листов раздела 4.2 : ___	Всего разделов: ___	Всего листов выписки: ___
06.10.2021 № 99/2021/422057319			
Кадастровый номер:		86:19:0010412:18	

Номер точки	Координаты, м		Описание закрепления на местности	Средняя квадратическая погрешность определения координат характерных точек границы части земельного участка, м
	X	Y		
1	2	3	4	5
22	959505.31	4395386.69	данные отсутствуют	данные отсутствуют
23	959503.55	4395383.21	данные отсутствуют	данные отсутствуют
24	959501.53	4395379.67	данные отсутствуют	данные отсутствуют

Государственный регистратор		ФГИС ЕГРН
полное наименование должности	подпись	инициалы, фамилия

М.П.

Выписка из Единого государственного реестра недвижимости об объекте недвижимости
Сведения о частях земельного участка

Земельный участок				
(вид объекта недвижимости)				
Лист № ____ Раздела 4.2		Всего листов раздела 4.2 : ____		Всего разделов: ____
Всего листов выписки: ____				
06.10.2021 № 99/2021/422057319				
Кадастровый номер:			86:19:0010412:18	
Сведения о характерных точках границы части (частей) земельного участка				
Учетный номер части: 2				
Система координат: МСК86_Зона_4				
Зона №				
Номер точки	Координаты, м		Описание закрепления на местности	Средняя квадратическая погрешность определения координат характерных точек границы части земельного участка, м
	X	Y		
1	2	3	4	5
1	959510.78	4395388.4	данные отсутствуют	данные отсутствуют
5	959420.01	4395375.94	данные отсутствуют	данные отсутствуют
8	959426.41	4395369.41	данные отсутствуют	данные отсутствуют
9	959433.29	4395385.69	данные отсутствуют	данные отсутствуют
10	959433.61	4395390.18	данные отсутствуют	данные отсутствуют
11	959437.89	4395394.66	данные отсутствуют	данные отсутствуют
12	959436.15	4395392.84	данные отсутствуют	данные отсутствуют
13	959437.62	4395383.25	данные отсутствуют	данные отсутствуют
14	959438.6	4395362.54	данные отсутствуют	данные отсутствуют
15	959438.92	4395356.65	данные отсутствуют	данные отсутствуют
16	959439.06	4395356.51	данные отсутствуют	данные отсутствуют
17	959441.03	4395354.5	данные отсутствуют	данные отсутствуют
18	959440.59	4395362.64	данные отсутствуют	данные отсутствуют
19	959439.61	4395383.45	данные отсутствуют	данные отсутствуют
20	959508.16	4395391.02	данные отсутствуют	данные отсутствуют
21	959506.98	4395389.42	данные отсутствуют	данные отсутствуют
Государственный регистратор			ФГИС ЕГРН	
полное наименование должности			подпись	
			инициалы, фамилия	

М.П.

Выписка из Единого государственного реестра недвижимости об объекте недвижимости
Сведения о частях земельного участка

Земельный участок			
(вид объекта недвижимости)			
Лист № ____ Раздела 4.2	Всего листов раздела 4.2 : ____	Всего разделов: ____	Всего листов выписки: ____
06.10.2021 № 99/2021/422057319			
Кадастровый номер:		86:19:0010412:18	

Номер точки	Координаты, м		Описание закрепления на местности	Средняя квадратическая погрешность определения координат характерных точек границы части земельного участка, м
	X	Y		
1	2	3	4	5
22	959505.31	4395386.69	данные отсутствуют	данные отсутствуют
23	959503.55	4395383.21	данные отсутствуют	данные отсутствуют
24	959501.53	4395379.67	данные отсутствуют	данные отсутствуют

Государственный регистратор		ФГИС ЕГРН
полное наименование должности	подпись	инициалы, фамилия

М.П.

Выписка из Единого государственного реестра недвижимости об объекте недвижимости
Сведения о частях земельного участка

Земельный участок				
(вид объекта недвижимости)				
Лист № ____ Раздела 4.2		Всего листов раздела 4.2 : ____		Всего разделов: ____
Всего листов выписки: ____				
06.10.2021 № 99/2021/422057319				
Кадастровый номер:			86:19:0010412:18	
Сведения о характерных точках границы части (частей) земельного участка				
Учетный номер части: 3				
Система координат: МСК86_Зона_4				
Зона №				
Номер точки	Координаты, м		Описание закрепления на местности	Средняя квадратическая погрешность определения координат характерных точек границы части земельного участка, м
	X	Y		
1	2	3	4	5
1	959510.78	4395388.4	данные отсутствуют	данные отсутствуют
5	959420.01	4395375.94	данные отсутствуют	данные отсутствуют
8	959426.41	4395369.41	данные отсутствуют	данные отсутствуют
9	959433.29	4395385.69	данные отсутствуют	данные отсутствуют
10	959433.61	4395390.18	данные отсутствуют	данные отсутствуют
11	959437.89	4395394.66	данные отсутствуют	данные отсутствуют
12	959436.15	4395392.84	данные отсутствуют	данные отсутствуют
13	959437.62	4395383.25	данные отсутствуют	данные отсутствуют
14	959438.6	4395362.54	данные отсутствуют	данные отсутствуют
15	959438.92	4395356.65	данные отсутствуют	данные отсутствуют
16	959439.06	4395356.51	данные отсутствуют	данные отсутствуют
17	959441.03	4395354.5	данные отсутствуют	данные отсутствуют
18	959440.59	4395362.64	данные отсутствуют	данные отсутствуют
19	959439.61	4395383.45	данные отсутствуют	данные отсутствуют
20	959508.16	4395391.02	данные отсутствуют	данные отсутствуют
21	959506.98	4395389.42	данные отсутствуют	данные отсутствуют
Государственный регистратор			ФГИС ЕГРН	
полное наименование должности			подпись	
			инициалы, фамилия	

М.П.

Выписка из Единого государственного реестра недвижимости об объекте недвижимости
Сведения о частях земельного участка

Земельный участок			
<small>(вид объекта недвижимости)</small>			
Лист № ___ Раздела 4.2	Всего листов раздела 4.2 : ___	Всего разделов: ___	Всего листов выписки: ___
06.10.2021 № 99/2021/422057319			
Кадастровый номер:		86:19:0010412:18	

Номер точки	Координаты, м		Описание закрепления на местности	Средняя квадратическая погрешность определения координат характерных точек границы части земельного участка, м
	X	Y		
1	2	3	4	5
22	959505.31	4395386.69	данные отсутствуют	данные отсутствуют
23	959503.55	4395383.21	данные отсутствуют	данные отсутствуют
24	959501.53	4395379.67	данные отсутствуют	данные отсутствуют

Государственный регистратор		ФГИС ЕГРН
полное наименование должности	подпись	инициалы, фамилия

М.П.