

Выписка из Единого государственного реестра недвижимости об основных характеристиках и зарегистрированных правах на объект недвижимости

Сведения об основных характеристиках объекта недвижимости

В Единый государственный реестр недвижимости внесены следующие сведения:

Раздел 1 Лист 1

Земельный участок	
Вид объекта недвижимости	
Лист № 1 раздела 1	Всего листов раздела 1: 1
	Всего разделов: 3
	Всего листов выписки: 3
10 февраля 2021г.	
Кадастровый номер:	63:26:1906006:843
Номер кадастрового квартала:	63:26:1906006
Дата присвоения кадастрового номера:	30.10.2013
Ранее присвоенный государственный учетный номер:	данные отсутствуют
Местоположение:	Самарская область, Красноварский район, п.Подлесный, ул.Полевая, участок 20.
Площадь:	1002 +/- 11
Кадастровая стоимость, руб.:	111201.96
Кадастровые номера расположенных в пределах земельного участка объектов недвижимости:	данные отсутствуют
Категория земель:	Земли населенных пунктов
Виды разрешенного использования:	для комплексного освоения в целях жилищного строительства; для объектов жилой застройки
Статус записи об объекте недвижимости:	Сведения об объекте недвижимости имеют статус "актуальные"
Особые отметки:	Право (ограничение права, обременение объекта недвижимости) зарегистрировано на объект недвижимости с видом(ами) разрешенного использования: для объектов жилой застройки
Получатель выписки:	Чирков Денис Анатольевич (представитель правообладателя), Правообладатель: Акционерное общество "Мираф-Банк", ИНН: 5503066705

Государственный регистратор прав  
полное наименование должности




Гаринда В.В.Ишлия

Выписка из Единого государственного реестра недвижимости характеристик и зарегистрированных прав на объект недвижимости  
 Сведения о зарегистрированных правах

Земельный участок	
Вид объекта недвижимости	
Лист № 1 раздела 2	Всего листов раздела 2: 1
	Всего разделов: 3
	Всего листов выписки: 3
10 февраля 2021г.	
Кадастровый номер:	63:26:1906006:843

1	Правообладатель (правообладатели):	1.1	Акционерное общество "Мираф-Банк", ИНН: 55030066705
2	Вид, номер, дата и время государственной регистрации права:	2.1	Собственность 63:26:1906006:843-63/088/2021-6 10.02.2021 20:51:33
3	Документы-основания	3.1	Протокол заседания комиссии ООО "АРГО" о результатах публичных торгов по продаже арестованного имущества, назначенных на 15.05.2020 от 15.05.2020 № 2020-18Г Уведомление от 01.09.2020 № 53-07исх-227642
4	Сведения об осуществлении государственной регистрации сделки, права, ограничения права без необходимого в силу закона согласия третьего лица, органа:	4.1	данные отсутствуют
5	Ограничение прав и обременение объекта недвижимости:		не зарегистрировано
6	Заявленные в судебном порядке права требования:		данные отсутствуют
7	Сведения о возражении в отношении зарегистрированного права:		данные отсутствуют
8	Сведения о наличии решения об изъятии объекта недвижимости для государственных и муниципальных нужд:		данные отсутствуют
9	Сведения о невозможности государственной регистрации без личного участия правообладателя или его законного представителя:		данные отсутствуют
10	Приоритетизация и сведения о наличии поступивших, но не рассмотренных заявлений о проведении государственной регистрации права (перехода, прекращения права, ограничения права или обременения объекта недвижимости, сделки в отношении объекта недвижимости:		Представлены документы на государственную регистрацию. Государственная регистрация прав без одновременного государственного кадастрового учета (при наличии в ЕГРН сведений об объекте недвижимого имущества)
11	Сведения о невозможности государственной регистрации перехода, прекращения, ограничения права на земельный участок из земель сельскохозяйственного назначения:		данные отсутствуют

Государственный регистратор прав  
 Полное наименование должности

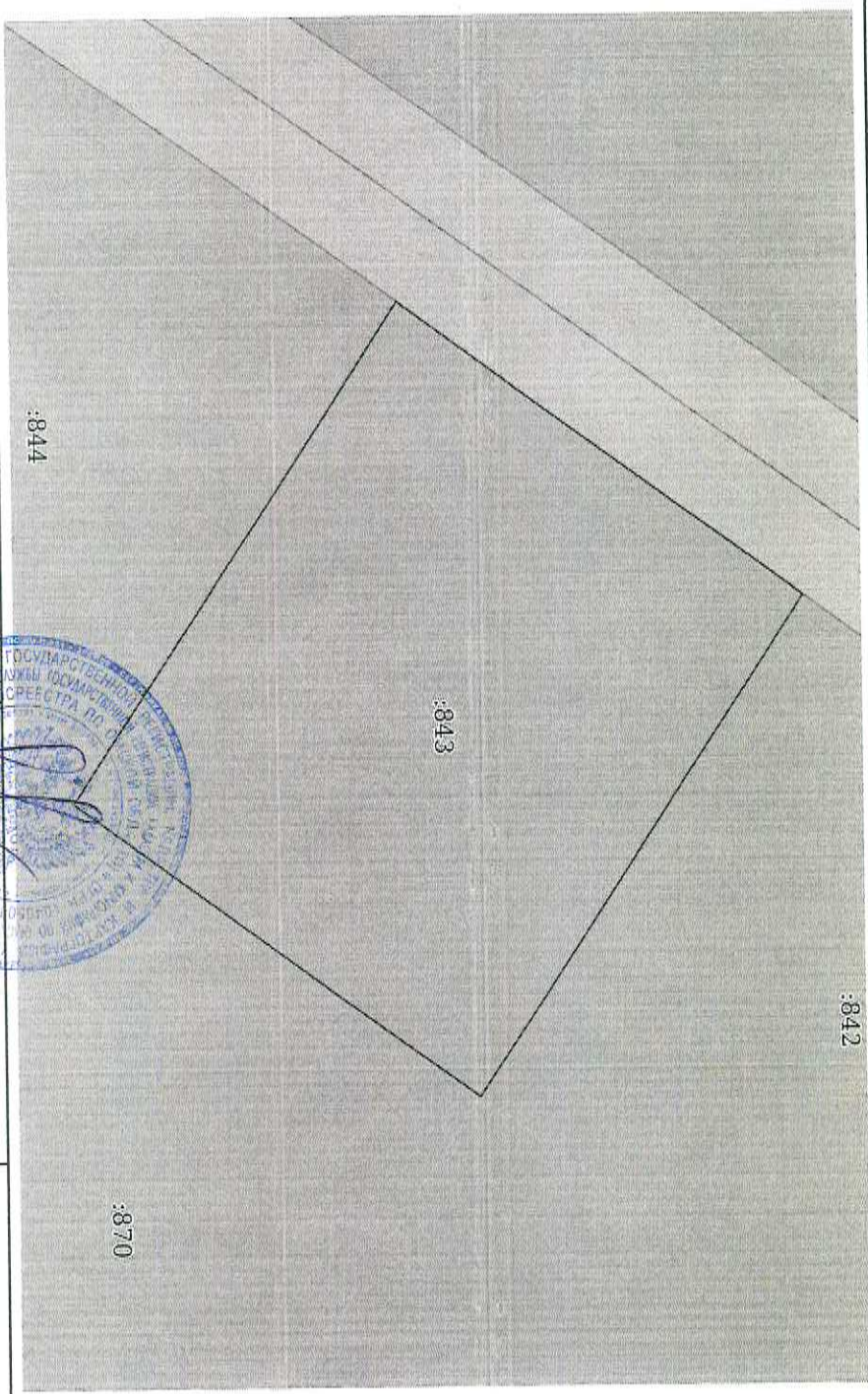


Гарань В.В.  
 инициалы, фамилия

Выписка из Единого государственного реестра недвижимости об основных характеристиках и зарегистрированных правах на объект недвижимости  
Описание местоположения земельного участка


Земельный участок			
вид объекта недвижимости			
Лист № 1 раздела 3	Всего листов раздела 3: 1	Всего разделов: 3	Всего листов выписки: 3
10 февраля 2021г.			
Кадастровый номер:		63:26:1906006:843	

План (чертеж, схема) земельного участка



Масштаб гидрографический реестр Кодовые обозначения:

Полное наименование должности



**Гарань Р.Р.**, фамилия