

Отчет об основных характеристиках и зарегистрированных правах на объект недвижимости  
**Сведения о характеристиках объекта недвижимости**

<b>Земельный участок</b>			
(вид объекта недвижимости)			
Лист № __ Раздела <b>1</b>	Всего листов раздела <b>1</b> : __	Всего разделов: __	Всего листов: __
<b>19.01.2022 № 99/2022/444199197</b>			
Кадастровый номер:		<b>63:17:0904011:10</b>	

Номер кадастрового квартала:	63:17:0904011
Дата присвоения кадастрового номера:	02.02.2009
Ранее присвоенный государственный учетный номер:	данные отсутствуют
Адрес:	установлено относительно ориентира, расположенного в границах участка. Почтовый адрес ориентира: Самарская область, Волжский район, ЗАО СХП "Черновский"
Площадь:	155000 +/- 3445кв. м
Кадастровая стоимость, руб.:	7446200
Кадастровые номера расположенных в пределах земельного участка объектов недвижимости:	63:00:0000000:590
Кадастровые номера объектов недвижимости, из которых образован объект недвижимости:	63:17:0000000:120
Кадастровые номера образованных объектов недвижимости:	данные отсутствуют
Сведения о включении объекта недвижимости в состав предприятия как имущественного комплекса:	

Отчет об основных характеристиках и зарегистрированных правах на объект недвижимости  
**Сведения о характеристиках объекта недвижимости**

<b>Земельный участок</b>			
<small>(вид объекта недвижимости)</small>			
Лист № ___	Раздела <b>1</b>	Всего листов раздела <b>1</b> : ___	Всего разделов: ___
Всего листов: ___			
<b>19.01.2022 № 99/2022/444199197</b>			
Кадастровый номер:		<b>63:17:0904011:10</b>	

Категория земель:	Земли населённых пунктов
Виды разрешенного использования:	Под иными объектами специального назначения
Сведения о кадастровом инженере:	данные отсутствуют
Сведения о лесах, водных объектах и об иных природных объектах, расположенных в пределах земельного участка:	данные отсутствуют
Сведения о том, что земельный участок полностью или частично расположен в границах зоны с особыми условиями использования территории или территории объекта культурного наследия	данные отсутствуют
Сведения о том, что земельный участок расположен в границах особой экономической зоны, территории опережающего социально-экономического развития, зоны территориального развития в Российской Федерации, игровой зоны:	данные отсутствуют
Сведения о том, что земельный участок расположен в границах особо охраняемой природной территории, охотничьих угодий, лесничеств, лесопарков:	данные отсутствуют
Сведения о результатах проведения государственного земельного надзора:	данные отсутствуют
Сведения о расположении земельного участка в границах территории, в отношении которой утвержден проект межевания территории:	данные отсутствуют

Отчет об основных характеристиках и зарегистрированных правах на объект недвижимости  
**Сведения о характеристиках объекта недвижимости**

<b>Земельный участок</b>			
(вид объекта недвижимости)			
Лист № ___ Раздела <b>1</b>	Всего листов раздела <b>1</b> : ___	Всего разделов: ___	Всего листов: ___
<b>19.01.2022 № 99/2022/444199197</b>			
Кадастровый номер:		<b>63:17:0904011:10</b>	


Условный номер земельного участка:	данные отсутствуют
Сведения о принятии акта и (или) заключении договора, предусматривающих предоставление в соответствии с земельным законодательством исполнительным органом государственной власти или органом местного самоуправления находящегося в государственной или муниципальной собственности земельного участка для строительства наемного дома социального использования или наемного дома коммерческого использования:	данные отсутствуют
Сведения о том, что земельный участок или земельные участки образованы на основании решения об изъятии земельного участка и (или) расположенного на нем объекта недвижимости для государственных или муниципальных нужд:	данные отсутствуют
Сведения о том, что земельный участок образован из земель или земельного участка, государственная собственность на которые не разграничена:	данные отсутствуют
Сведения о наличии земельного спора о местоположении границ земельных участков:	данные отсутствуют
Статус записи об объекте недвижимости:	Сведения об объекте недвижимости имеют статус "актуальные"
Особые отметки:	Сведения о видах разрешенного использования имеют статус «Актуальные незасвидетельствованные». Право (ограничение права, обременение объекта недвижимости) зарегистрировано на данный объект недвижимости с видами разрешенного использования отсутствует. Сведения необходимые для заполнения раздела 3.1 отсутствуют.

Отчет об основных характеристиках и зарегистрированных правах на объект недвижимости  
**Сведения о зарегистрированных правах**

<b>Земельный участок</b>			
(вид объекта недвижимости)			
Лист № ___	Раздела <b>2</b>	Всего листов раздела <b>2</b> : ___	Всего разделов: ___
Всего листов: ___			
<b>19.01.2022 № 99/2022/444199197</b>			
Кадастровый номер:		<b>63:17:0904011:10</b>	
1.	Правообладатель (правообладатели):	1.1.	Акционерный коммерческий межрегиональный топливно-энергетический банк "МЕЖТОПЭНЕРГОБАНК" (публичное акционерное общество), ИНН: 7701014396
2.	Вид, номер и дата государственной регистрации права:	2.1.	Собственность, № 63:17:0904011:10-63/001/2017-2 от 08.06.2017
3.	Ограничение прав и обременение объекта недвижимости:	не зарегистрировано	
4.	Договоры участия в долевом строительстве:	не зарегистрировано	
5.	Заявленные в судебном порядке права требования:	данные отсутствуют	
6.	Сведения о возражении в отношении зарегистрированного права:	данные отсутствуют	
7.	Сведения о наличии решения об изъятии объекта недвижимости для государственных и муниципальных нужд:	данные отсутствуют	
8.	Сведения о невозможности государственной регистрации без личного участия правообладателя или его законного представителя:		
9.	Правопритязания и сведения о наличии поступивших, но не рассмотренных заявлений о проведении государственной регистрации права (перехода, прекращения права), ограничения права или обременения объекта недвижимости, сделки в отношении объекта недвижимости:	данные отсутствуют	
10.	Сведения об осуществлении государственной регистрации сделки, права, ограничения права без необходимого в силу закона согласия третьего лица, органа:	данные отсутствуют	
11.	Сведения о невозможности государственной регистрации перехода, прекращения, ограничения права на земельный участок из земель сельскохозяйственного назначения:		

Отчет об основных характеристиках и зарегистрированных правах на объект недвижимости  
Описание местоположения земельного участка

<b>Земельный участок</b>			
(вид объекта недвижимости)			
Лист № __ Раздела <b>3</b>	Всего листов раздела <b>3</b> : __	Всего разделов: __	Всего листов: __
<b>19.01.2022 № 99/2022/444199197</b>			
Кадастровый номер:		<b>63:17:0904011:10</b>	

План (чертеж, схема) земельного участка			
			
Масштаб 1: данные отсутствуют	Условные обозначения:		

Отчет об основных характеристиках и зарегистрированных правах на объект недвижимости  
**Описание местоположения земельного участка**

<b>Земельный участок</b>			
(вид объекта недвижимости)			
Лист № ___ Раздела <b>3.2</b>	Всего листов раздела <b>3.2</b> : ___	Всего разделов: ___	Всего листов: ___
<b>19.01.2022 № 99/2022/444199197</b>			
Кадастровый номер:		<b>63:17:0904011:10</b>	

Сведения о характерных точках границы земельного участка				
Система координат				
Зона №				
Номер точки	Координаты		Описание закрепления на местности	Средняя квадратическая погрешность определения координат характерных точек границ земельного участка, м
	X	Y		
1	2	3	4	5
1	382083.34	1395175.27	данные отсутствуют	данные отсутствуют
2	382066.59	1395211.25	данные отсутствуют	данные отсутствуют
3	382061.41	1395225.23	данные отсутствуют	данные отсутствуют
4	381961.13	1395291.91	данные отсутствуют	данные отсутствуют
5	381943.49	1395291.91	данные отсутствуют	данные отсутствуют
6	381896.48	1395308.07	данные отсутствуют	данные отсутствуют
7	381776.74	1395352.13	данные отсутствуют	данные отсутствуют
8	381742.21	1395366.07	данные отсутствуют	данные отсутствуют
9	381697.64	1395384.42	данные отсутствуют	данные отсутствуют
10	381676.34	1395391.03	данные отсутствуют	данные отсутствуют
11	381652.83	1395391.77	данные отсутствуют	данные отсутствуют
12	381619.77	1395394.71	данные отсутствуют	данные отсутствуют
13	381556.83	1395412.32	данные отсутствуют	данные отсутствуют
14	381520.1	1395430.68	данные отсутствуют	данные отсутствуют
15	381502.47	1395447.56	данные отсутствуют	данные отсутствуют

Отчет об основных характеристиках и зарегистрированных правах на объект недвижимости  
**Описание местоположения земельного участка**

<b>Земельный участок</b>			
(вид объекта недвижимости)			
Лист № __ Раздела <b>3.2</b>	Всего листов раздела <b>3.2</b> : __	Всего разделов: __	Всего листов: __
<b>19.01.2022 № 99/2022/444199197</b>			
Кадастровый номер:		<b>63:17:0904011:10</b>	

Сведения о характерных точках границы земельного участка				
Система координат				
Зона №				
Номер точки	Координаты		Описание закрепления на местности	Средняя квадратическая погрешность определения координат характерных точек границ земельного участка, м
	X	Y		
1	2	3	4	5
16	381461.33	1395482.81	данные отсутствуют	данные отсутствуют
17	381438.82	1395504.76	данные отсутствуют	данные отсутствуют
18	381429.27	1395521.65	данные отсутствуют	данные отсутствуют
19	381421.92	1395537.8	данные отсутствуют	данные отсутствуют
20	381414.58	1395547.33	данные отсутствуют	данные отсутствуют
21	381406.12	1395556.09	данные отсутствуют	данные отсутствуют
22	381370.86	1395574.44	данные отсутствуют	данные отсутствуют
23	381268.75	1395609.69	данные отсутствуют	данные отсутствуют
24	381263.6	1395607.49	данные отсутствуют	данные отсутствуют
25	381259.2	1395602.34	данные отсутствуют	данные отсутствуют
26	381254.05	1395571.51	данные отсутствуют	данные отсутствуют
27	381244.52	1395536.27	данные отсутствуют	данные отсутствуют
28	381232.03	1395516.44	данные отсутствуют	данные отсутствуют
29	381204.1	1395503.22	данные отсутствуют	данные отсутствуют
30	381135.79	1395484.87	данные отсутствуют	данные отсутствуют

Отчет об основных характеристиках и зарегистрированных правах на объект недвижимости  
**Описание местоположения земельного участка**

<b>Земельный участок</b>			
(вид объекта недвижимости)			
Лист № __ Раздела <b>3.2</b>	Всего листов раздела <b>3.2</b> : __	Всего разделов: __	Всего листов: __
<b>19.01.2022 № 99/2022/444199197</b>			
Кадастровый номер:		<b>63:17:0904011:10</b>	

Сведения о характерных точках границы земельного участка				
Система координат				
Зона №				
Номер точки	Координаты		Описание закрепления на местности	Средняя квадратическая погрешность определения координат характерных точек границ земельного участка, м
	X	Y		
1	2	3	4	5
31	381077.64	1395479.76	данные отсутствуют	данные отсутствуют
32	380969.64	1395471.69	данные отсутствуют	данные отсутствуют
33	380846.49	1395458.48	данные отсутствуют	данные отсутствуют
34	380828.86	1395459.22	данные отсутствуют	данные отсутствуют
35	380773.76	1395491.52	данные отсутствуют	данные отсутствуют
36	380479.98	1395647.12	данные отсутствуют	данные отсутствуют
37	380479.77	1395614.82	данные отсутствуют	данные отсутствуют
38	380490.68	1395619.95	данные отсутствуют	данные отсутствуют
39	380502.43	1395616.28	данные отсутствуют	данные отсутствуют
40	380656.52	1395542.88	данные отсутствуют	данные отсутствуют
41	380822.54	1395453.31	данные отсутствуют	данные отсутствуют
42	380815.93	1395443.76	данные отсутствуют	данные отсутствуют
43	380801.24	1395432.75	данные отсутствуют	данные отсутствуют
44	380751.34	1395410.19	данные отсутствуют	данные отсутствуют
45	380667.59	1395386.71	данные отсутствуют	данные отсутствуют



Отчет об основных характеристиках и зарегистрированных правах на объект недвижимости  
**Описание местоположения земельного участка**

<b>Земельный участок</b>			
(вид объекта недвижимости)			
Лист № __ Раздела <b>3.2</b>	Всего листов раздела <b>3.2</b> : __	Всего разделов: __	Всего листов: __
<b>19.01.2022 № 99/2022/444199197</b>			
Кадастровый номер:		<b>63:17:0904011:10</b>	

Сведения о характерных точках границы земельного участка				
Система координат				
Зона №				
Номер точки	Координаты		Описание закрепления на местности	Средняя квадратическая погрешность определения координат характерных точек границ земельного участка, м
	X	Y		
1	2	3	4	5
46	380631.6	1395380.83	данные отсутствуют	данные отсутствуют
47	380608.09	1395380.84	данные отсутствуют	данные отсутствуют
48	380584.58	1395386.7	данные отсутствуют	данные отсутствуют
49	380572.83	1395388.9	данные отсутствуют	данные отсутствуют
50	380564.01	1395386.7	данные отсутствуют	данные отсутствуют
51	380523.61	1395358.07	данные отсутствуют	данные отсутствуют
52	380505.98	1395347.05	данные отсутствуют	данные отсутствуют
53	380495.7	1395345.59	данные отсутствуют	данные отсутствуют
54	380488.35	1395348.52	данные отсутствуют	данные отсутствуют
55	380479.86	1395354.31	данные отсутствуют	данные отсутствуют
56	380481.85	1395327.8	данные отсутствуют	данные отсутствуют
57	380485.95	1395299.93	данные отсутствуют	данные отсутствуют
58	380484.75	1395278.26	данные отсутствуют	данные отсутствуют
59	380522.07	1395305.74	данные отсутствуют	данные отсутствуют
60	380570.25	1395326.38	данные отсутствуют	данные отсутствуют

Отчет об основных характеристиках и зарегистрированных правах на объект недвижимости  
**Описание местоположения земельного участка**

<b>Земельный участок</b>			
(вид объекта недвижимости)			
Лист № __ Раздела <b>3.2</b>	Всего листов раздела <b>3.2</b> : __	Всего разделов: __	Всего листов: __
<b>19.01.2022 № 99/2022/444199197</b>			
Кадастровый номер:		<b>63:17:0904011:10</b>	

Сведения о характерных точках границы земельного участка				
Система координат				
Зона №				
Номер точки	Координаты		Описание закрепления на местности	Средняя квадратическая погрешность определения координат характерных точек границ земельного участка, м
	X	Y		
1	2	3	4	5
61	380630.26	1395333.27	данные отсутствуют	данные отсутствуют
62	380791.57	1395385.37	данные отсутствуют	данные отсутствуют
63	380870.8	1395423.63	данные отсутствуют	данные отсутствуют
64	380923.92	1395440.34	данные отсутствуют	данные отсутствуют
65	381014.41	1395447.22	данные отсутствуют	данные отсутствуют
66	381162.39	1395467.86	данные отсутствуют	данные отсутствуют
67	381254.85	1395497.35	данные отсутствуют	данные отсутствуют
68	381321.74	1395524.88	данные отсутствуют	данные отсутствуют
69	381348.3	1395527.83	данные отсутствуют	данные отсутствуют
70	381374.47	1395523.92	данные отсутствуют	данные отсутствуют
71	381392.17	1395508.19	данные отсутствуют	данные отсутствуют
72	381429.55	1395473.79	данные отсутствуют	данные отсутствуют
73	381481.68	1395420.69	данные отсутствуют	данные отсутствуют
74	381519.79	1395391.33	данные отсутствуют	данные отсутствуют
75	381559.14	1395378.55	данные отсутствуют	данные отсутствуют

Отчет об основных характеристиках и зарегистрированных правах на объект недвижимости  
**Описание местоположения земельного участка**

<b>Земельный участок</b>			
(вид объекта недвижимости)			
Лист № __ Раздела <b>3.2</b>	Всего листов раздела <b>3.2</b> : __	Всего разделов: __	Всего листов: __
<b>19.01.2022 № 99/2022/444199197</b>			
Кадастровый номер:		<b>63:17:0904011:10</b>	

Сведения о характерных точках границы земельного участка				
Система координат				
Зона №				
Номер точки	Координаты		Описание закрепления на местности	Средняя квадратическая погрешность определения координат характерных точек границ земельного участка, м
	X	Y		
1	2	3	4	5
76	381593.57	1395370.68	данные отсутствуют	данные отсутствуют
77	381661.44	1395330.37	данные отсутствуют	данные отсутствуют
78	381687.01	1395313.66	данные отсутствуют	данные отсутствуют
79	381708.87	1395301.94	данные отсутствуют	данные отсутствуют
80	381892.81	1395249.83	данные отсутствуют	данные отсутствуют
81	381908.55	1395241.96	данные отсутствуют	данные отсутствуют
82	381937.07	1395213.45	данные отсутствуют	данные отсутствуют
83	381983.09	1395145.68	данные отсутствуют	данные отсутствуют
84	381989.11	1395142.67	данные отсутствуют	данные отсутствуют
85	382007.82	1395136.91	данные отсутствуют	данные отсутствуют
86	382021.45	1395133.88	данные отсутствуют	данные отсутствуют
87	382063.75	1395131.92	данные отсутствуют	данные отсутствуют
88	382113.54	1395127.01	данные отсутствуют	данные отсутствуют
89	382151.91	1395113.24	данные отсутствуют	данные отсутствуют
90	382179.45	1395094.58	данные отсутствуют	данные отсутствуют

Отчет об основных характеристиках и зарегистрированных правах на объект недвижимости  
**Описание местоположения земельного участка**

<b>Земельный участок</b>			
(вид объекта недвижимости)			
Лист № __ Раздела <b>3.2</b>	Всего листов раздела <b>3.2</b> : __	Всего разделов: __	Всего листов: __
<b>19.01.2022 № 99/2022/444199197</b>			
Кадастровый номер:		<b>63:17:0904011:10</b>	

Сведения о характерных точках границы земельного участка				
Система координат				
Зона №				
Номер точки	Координаты		Описание закрепления на местности	Средняя квадратическая погрешность определения координат характерных точек границ земельного участка, м
	X	Y		
1	2	3	4	5
91	382192.24	1395068.02	данные отсутствуют	данные отсутствуют
92	382188.3	1395042.46	данные отсутствуют	данные отсутствуют
93	382171.58	1395013.95	данные отсутствуют	данные отсутствуют
94	382135.18	1394989.37	данные отсутствуют	данные отсутствуют
95	382092.89	1394983.48	данные отсутствуют	данные отсутствуют
96	381951.58	1394993.73	данные отсутствуют	данные отсутствуют
97	381943.71	1394976.03	данные отсутствуют	данные отсутствуют
98	381943.71	1394953.41	данные отсутствуют	данные отсутствуют
99	381967.31	1394886.56	данные отсутствуют	данные отсутствуют
100	381986	1394843.31	данные отсутствуют	данные отсутствуют
101	381992.9	1394815.78	данные отсутствуют	данные отсутствуют
102	382046.99	1394764.66	данные отсутствуют	данные отсутствуют
103	382103.05	1394722.39	данные отсутствуют	данные отсутствуют
104	382142.4	1394707.64	данные отсутствуют	данные отсутствуют
105	382150.16	1394701.05	данные отсутствуют	данные отсутствуют

Отчет об основных характеристиках и зарегистрированных правах на объект недвижимости  
**Описание местоположения земельного участка**

<b>Земельный участок</b>			
(вид объекта недвижимости)			
Лист № __ Раздела <b>3.2</b>	Всего листов раздела <b>3.2</b> : __	Всего разделов: __	Всего листов: __
<b>19.01.2022 № 99/2022/444199197</b>			
Кадастровый номер:		<b>63:17:0904011:10</b>	

Сведения о характерных точках границы земельного участка				
Система координат				
Зона №				
Номер точки	Координаты		Описание закрепления на местности	Средняя квадратическая погрешность определения координат характерных точек границ земельного участка, м
	X	Y		
1	2	3	4	5
106	382153.12	1394686.31	данные отсутствуют	данные отсутствуют
107	382137.37	1394610.6	данные отсутствуют	данные отсутствуют
108	382085.3	1394460.41	данные отсутствуют	данные отсутствуют
109	382061.69	1394422.07	данные отсутствуют	данные отсутствуют
110	382050.87	1394410.27	данные отсутствуют	данные отсутствуют
111	382040.05	1394403.39	данные отсутствуют	данные отсутствуют
112	382031.2	1394404.37	данные отсутствуют	данные отсутствуют
113	382024.05	1394406.77	данные отсутствуют	данные отсутствуют
114	382024.99	1394405.06	данные отсутствуют	данные отсутствуют
115	382054.17	1394400.45	данные отсутствуют	данные отсутствуют
116	382060.87	1394403.8	данные отсутствуют	данные отсутствуют
117	382098.4	1394479.23	данные отсутствуют	данные отсутствуют
118	382150.58	1394650.6	данные отсутствуют	данные отсутствуют
119	382192.54	1394803.23	данные отсутствуют	данные отсутствуют
120	382197.04	1394822.78	данные отсутствуют	данные отсутствуют

Отчет об основных характеристиках и зарегистрированных правах на объект недвижимости  
**Описание местоположения земельного участка**

<b>Земельный участок</b>			
(вид объекта недвижимости)			
Лист № __ Раздела <b>3.2</b>	Всего листов раздела <b>3.2</b> : __	Всего разделов: __	Всего листов: __
<b>19.01.2022 № 99/2022/444199197</b>			
Кадастровый номер:		<b>63:17:0904011:10</b>	

Сведения о характерных точках границы земельного участка				
Система координат				
Зона №				
Номер точки	Координаты		Описание закрепления на местности	Средняя квадратическая погрешность определения координат характерных точек границ земельного участка, м
	X	Y		
1	2	3	4	5
121	382200.76	1394844.57	данные отсутствуют	данные отсутствуют
122	382216.78	1394931.14	данные отсутствуют	данные отсутствуют
123	382228.09	1394998.42	данные отсутствуют	данные отсутствуют
124	382233.96	1395036.89	данные отсутствуют	данные отсутствуют
125	382230.39	1395038.02	данные отсутствуют	данные отсутствуют
126	382226.1	1395042.73	данные отсутствуют	данные отсутствуют
127	382218.01	1395085.75	данные отсутствуют	данные отсутствуют
128	382208.18	1395101.85	данные отсутствуют	данные отсутствуют
129	382198.28	1395111.89	данные отсутствуют	данные отсутствуют
130	382186.2	1395121.99	данные отсутствуют	данные отсутствуют
131	382167.7	1395135.81	данные отсутствуют	данные отсутствуют
132	382163.01	1395138.91	данные отсутствуют	данные отсутствуют
133	382140.43	1395152.1	данные отсутствуют	данные отсутствуют
134	382113.31	1395164.47	данные отсутствуют	данные отсутствуют
135	382093.28	1395169.24	данные отсутствуют	данные отсутствуют

Отчет об основных характеристиках и зарегистрированных правах на объект недвижимости  
**Описание местоположения земельного участка**

<b>Земельный участок</b>			
(вид объекта недвижимости)			
Лист № __ Раздела <b>3.2</b>	Всего листов раздела <b>3.2</b> : __	Всего разделов: __	Всего листов: __
<b>19.01.2022 № 99/2022/444199197</b>			
Кадастровый номер:		<b>63:17:0904011:10</b>	

Сведения о характерных точках границы земельного участка				
Система координат				
Зона №				
Номер точки	Координаты		Описание закрепления на местности	Средняя квадратическая погрешность определения координат характерных точек границ земельного участка, м
	X	Y		
1	2	3	4	5
136	382091.94	1395170.05	данные отсутствуют	данные отсутствуют
137	382064.52	1395166.64	данные отсутствуют	данные отсутствуют
138	382033.72	1395172.38	данные отсутствуют	данные отсутствуют
139	382009.67	1395181.81	данные отсутствуют	данные отсутствуют
140	381990.03	1395198.61	данные отсутствуют	данные отсутствуют
141	381983.49	1395205.54	данные отсутствуют	данные отсутствуют
142	381977.28	1395213.09	данные отсутствуют	данные отсутствуют
143	381975.39	1395218.89	данные отсутствуют	данные отсутствуют
144	381974.82	1395224.29	данные отсутствуют	данные отсутствуют
145	381969.51	1395233.27	данные отсутствуют	данные отсутствуют
146	381965.83	1395238.22	данные отсутствуют	данные отсутствуют
147	381963.37	1395243.85	данные отсутствуют	данные отсутствуют
148	381961.63	1395247.97	данные отсутствуют	данные отсутствуют
149	381957.66	1395251.99	данные отсутствуют	данные отсутствуют
150	381947.72	1395255.84	данные отсутствуют	данные отсутствуют

Отчет об основных характеристиках и зарегистрированных правах на объект недвижимости  
**Описание местоположения земельного участка**

<b>Земельный участок</b>			
(вид объекта недвижимости)			
Лист № __ Раздела <b>3.2</b>	Всего листов раздела <b>3.2</b> : __	Всего разделов: __	Всего листов: __
<b>19.01.2022 № 99/2022/444199197</b>			
Кадастровый номер:		<b>63:17:0904011:10</b>	

Сведения о характерных точках границы земельного участка				
Система координат				
Зона №				
Номер точки	Координаты		Описание закрепления на местности	Средняя квадратическая погрешность определения координат характерных точек границ земельного участка, м
	X	Y		
1	2	3	4	5
151	381930.56	1395261.77	данные отсутствуют	данные отсутствуют
152	381914.47	1395266.74	данные отсутствуют	данные отсутствуют
153	381896.11	1395270.84	данные отсутствуют	данные отсутствуют
154	381879.79	1395274.03	данные отсутствуют	данные отсутствуют
155	381865.42	1395282.85	данные отсутствуют	данные отсутствуют
156	381856.2	1395291.77	данные отсутствуют	данные отсутствуют
157	381837.19	1395302.81	данные отсутствуют	данные отсутствуют
158	381817.62	1395313.01	данные отсутствуют	данные отсутствуют
159	381804.5	1395319.18	данные отсутствуют	данные отсутствуют
160	381796.54	1395321.6	данные отсутствуют	данные отсутствуют
161	381789.84	1395321.06	данные отсутствуют	данные отсутствуют
162	381784.01	1395318.95	данные отсутствуют	данные отсутствуют
163	381776.28	1395318.68	данные отсутствуют	данные отсутствуют
164	381770.3	1395321.56	данные отсутствуют	данные отсутствуют
165	381761.09	1395325.6	данные отсутствуют	данные отсутствуют



Отчет об основных характеристиках и зарегистрированных правах на объект недвижимости  
**Описание местоположения земельного участка**

<b>Земельный участок</b>			
(вид объекта недвижимости)			
Лист № __ Раздела <b>3.2</b>	Всего листов раздела <b>3.2</b> : __	Всего разделов: __	Всего листов: __
<b>19.01.2022 № 99/2022/444199197</b>			
Кадастровый номер:		<b>63:17:0904011:10</b>	

Сведения о характерных точках границы земельного участка				
Система координат				
Зона №				
Номер точки	Координаты		Описание закрепления на местности	Средняя квадратическая погрешность определения координат характерных точек границ земельного участка, м
	X	Y		
1	2	3	4	5
166	381752.93	1395328.99	данные отсутствуют	данные отсутствуют
167	381745.68	1395331.15	данные отсутствуют	данные отсутствуют
168	381739.59	1395332.72	данные отсутствуют	данные отсутствуют
169	381727.29	1395336.49	данные отсутствуют	данные отсутствуют
170	381712.85	1395340.56	данные отсутствуют	данные отсутствуют
171	381695.92	1395346.21	данные отсутствуют	данные отсутствуют
172	381679.14	1395354.28	данные отсутствуют	данные отсутствуют
173	381654.25	1395366.62	данные отсутствуют	данные отсутствуют
174	381627.51	1395376.84	данные отсутствуют	данные отсутствуют
175	381590.34	1395392.93	данные отсутствуют	данные отсутствуют
176	381576.66	1395397.27	данные отсутствуют	данные отсутствуют
177	381559.35	1395400.42	данные отсутствуют	данные отсутствуют
178	381542.84	1395404.2	данные отсутствуют	данные отсутствуют
179	381526.26	1395409.54	данные отсутствуют	данные отсутствуют
180	381511.85	1395418.56	данные отсутствуют	данные отсутствуют

Отчет об основных характеристиках и зарегистрированных правах на объект недвижимости  
**Описание местоположения земельного участка**

<b>Земельный участок</b>			
(вид объекта недвижимости)			
Лист № __ Раздела <b>3.2</b>	Всего листов раздела <b>3.2</b> : __	Всего разделов: __	Всего листов: __
<b>19.01.2022 № 99/2022/444199197</b>			
Кадастровый номер:		<b>63:17:0904011:10</b>	

Сведения о характерных точках границы земельного участка				
Система координат				
Зона №				
Номер точки	Координаты		Описание закрепления на местности	Средняя квадратическая погрешность определения координат характерных точек границ земельного участка, м
	X	Y		
1	2	3	4	5
181	381494.72	1395431.22	данные отсутствуют	данные отсутствуют
182	381476.37	1395446.02	данные отсутствуют	данные отсутствуют
183	381444.98	1395478.27	данные отсутствуют	данные отсутствуют
184	381428.64	1395494.21	данные отсутствуют	данные отсутствуют
185	381430.04	1395495.65	данные отсутствуют	данные отсутствуют
186	381446.4	1395479.7	данные отсутствуют	данные отсутствуют
187	381477.72	1395447.5	данные отсутствуют	данные отсутствуют
188	381495.94	1395432.8	данные отсутствуют	данные отсутствуют
189	381512.98	1395420.21	данные отсутствуют	данные отсутствуют
190	381527.11	1395411.37	данные отсутствуют	данные отсутствуют
191	381543.37	1395406.13	данные отсутствуют	данные отсутствуют
192	381559.75	1395402.38	данные отсутствуют	данные отсутствуют
193	381577.14	1395399.21	данные отсутствуют	данные отсутствуют
194	381591.05	1395394.81	данные отсутствуют	данные отсутствуют
195	381628.27	1395378.69	данные отсутствуют	данные отсутствуют

Отчет об основных характеристиках и зарегистрированных правах на объект недвижимости  
**Описание местоположения земельного участка**

<b>Земельный участок</b>			
(вид объекта недвижимости)			
Лист № __ Раздела <b>3.2</b>	Всего листов раздела <b>3.2</b> : __	Всего разделов: __	Всего листов: __
<b>19.01.2022 № 99/2022/444199197</b>			
Кадастровый номер:		<b>63:17:0904011:10</b>	

Сведения о характерных точках границы земельного участка				
Система координат				
Зона №				
Номер точки	Координаты		Описание закрепления на местности	Средняя квадратическая погрешность определения координат характерных точек границ земельного участка, м
	X	Y		
1	2	3	4	5
196	381655.06	1395368.45	данные отсутствуют	данные отсутствуют
197	381680.02	1395356.07	данные отсутствуют	данные отсутствуют
198	381696.67	1395348.07	данные отсутствуют	данные отсутствуют
199	381713.44	1395342.47	данные отсутствуют	данные отсутствуют
200	381727.85	1395338.4	данные отсутствуют	данные отсутствуют
201	381740.13	1395334.64	данные отсутствуют	данные отсутствуют
202	381746.22	1395333.08	данные отсутствуют	данные отсутствуют
203	381753.59	1395330.87	данные отсутствуют	данные отсутствуют
204	381761.86	1395327.44	данные отсутствуют	данные отсутствуют
205	381771.14	1395323.39	данные отсутствуют	данные отсутствуют
206	381776.71	1395320.7	данные отсутствуют	данные отсутствуют
207	381783.62	1395320.94	данные отсутствуют	данные отсутствуют
208	381789.41	1395323.03	данные отсутствуют	данные отсутствуют
209	381796.75	1395323.62	данные отсутствуют	данные отсутствуют
210	381805.22	1395321.05	данные отсутствуют	данные отсутствуют

Отчет об основных характеристиках и зарегистрированных правах на объект недвижимости  
**Описание местоположения земельного участка**

<b>Земельный участок</b>			
(вид объекта недвижимости)			
Лист № __ Раздела <b>3.2</b>	Всего листов раздела <b>3.2</b> : __	Всего разделов: __	Всего листов: __
<b>19.01.2022 № 99/2022/444199197</b>			
Кадастровый номер:		<b>63:17:0904011:10</b>	

Сведения о характерных точках границы земельного участка				
Система координат				
Зона №				
Номер точки	Координаты		Описание закрепления на местности	Средняя квадратическая погрешность определения координат характерных точек границ земельного участка, м
	X	Y		
1	2	3	4	5
211	381818.51	1395314.8	данные отсутствуют	данные отсутствуют
212	381838.14	1395304.56	данные отсутствуют	данные отсутствуют
213	381857.42	1395293.38	данные отсутствуют	данные отсутствуют
214	381866.66	1395284.44	данные отсутствуют	данные отсутствуют
215	381880.52	1395275.92	данные отсутствуют	данные отсутствуют
216	381896.51	1395272.8	данные отсутствуют	данные отсутствуют
217	381914.99	1395268.67	данные отсутствуют	данные отсутствуют
218	381931.19	1395263.67	данные отсутствуют	данные отсутствуют
219	381948.41	1395257.72	данные отсутствуют	данные отсутствуют
220	381958.78	1395253.7	данные отсутствуют	данные отсутствуют
221	381963.32	1395249.11	данные отсутствуют	данные отсутствуют
222	381965.2	1395244.64	данные отсутствуют	данные отсутствуют
223	381967.57	1395239.23	данные отсутствуют	данные отсутствуют
224	381971.17	1395234.37	данные отсутствуют	данные отсутствуют
225	381976.76	1395224.93	данные отсутствуют	данные отсутствуют

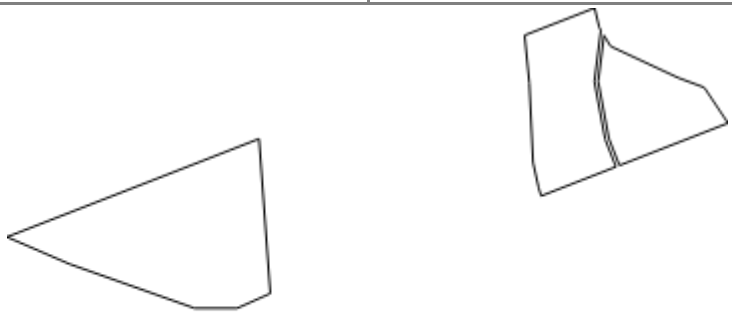
Отчет об основных характеристиках и зарегистрированных правах на объект недвижимости  
**Описание местоположения земельного участка**

<b>Земельный участок</b>			
(вид объекта недвижимости)			
Лист № __ Раздела <b>3.2</b>	Всего листов раздела <b>3.2</b> : __	Всего разделов: __	Всего листов: __
<b>19.01.2022 № 99/2022/444199197</b>			
Кадастровый номер:		<b>63:17:0904011:10</b>	

Сведения о характерных точках границы земельного участка				
Система координат				
Зона №				
Номер точки	Координаты		Описание закрепления на местности	Средняя квадратическая погрешность определения координат характерных точек границ земельного участка, м
	X	Y		
1	2	3	4	5
226	381977.35	1395219.31	данные отсутствуют	данные отсутствуют
227	381979.07	1395214.07	данные отсутствуют	данные отсутствуют
228	381985	1395206.87	данные отсутствуют	данные отсутствуют
229	381991.41	1395200.05	данные отсутствуют	данные отсутствуют
230	382010.72	1395183.55	данные отсутствуют	данные отсутствуют
231	382034.28	1395174.32	данные отсутствуют	данные отсутствуют
232	382064.59	1395168.66	данные отсутствуют	данные отсутствуют
233	382089.2	1395171.72	данные отсутствуют	данные отсутствуют
234	382005.91	1395145.25	данные отсутствуют	данные отсутствуют
235	382004.65	1395141.88	данные отсутствуют	данные отсутствуют
236	381988.56	1395147.97	данные отсутствуют	данные отсутствуют
237	381989.83	1395151.33	данные отсутствуют	данные отсутствуют

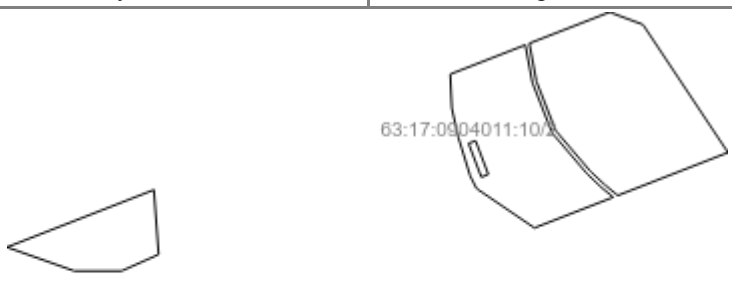
Отчет об основных характеристиках и зарегистрированных правах на объект недвижимости  
Сведения о частях земельного участка

<b>Земельный участок</b>			
(вид объекта недвижимости)			
Лист № ___ Раздела <b>4</b>	Всего листов раздела <b>4</b> : ___	Всего разделов: ___	Всего листов: ___
<b>19.01.2022 № 99/2022/444199197</b>			
Кадастровый номер:		<b>63:17:0904011:10</b>	

План (чертеж, схема) части земельного участка		Учетный номер части: <b>63:17:0904011:10/1</b>	
			
Масштаб 1: данные отсутствуют	Условные обозначения:		

Отчет об основных характеристиках и зарегистрированных правах на объект недвижимости  
Сведения о частях земельного участка

<b>Земельный участок</b>			
(вид объекта недвижимости)			
Лист № __ Раздела <b>4</b>	Всего листов раздела <b>4</b> : __	Всего разделов: __	Всего листов: __
<b>19.01.2022 № 99/2022/444199197</b>			
Кадастровый номер:		<b>63:17:0904011:10</b>	

План (чертеж, схема) части земельного участка		Учетный номер части: <b>63:17:0904011:10/2</b>	
			
Масштаб 1: данные отсутствуют	Условные обозначения:		

Отчет об основных характеристиках и зарегистрированных правах на объект недвижимости  
**Сведения о частях земельного участка**

<b>Земельный участок</b>			
(вид объекта недвижимости)			
Лист № ___ Раздела <b>4.1</b>	Всего листов раздела <b>4.1</b> : ___	Всего разделов: ___	Всего листов: ___
<b>19.01.2022 № 99/2022/444199197</b>			
Кадастровый номер:		<b>63:17:0904011:10</b>	

Учетный номер части	Площадь (м <sup>2</sup> )	Содержание ограничения в использовании или ограничения права на объект недвижимости или обременения объекта недвижимости
1	2	3
1	12902	Ограничения прав на земельный участок, предусмотренные статьями 56, 56.1 Земельного кодекса Российской Федерации , Доверенность № 24 от 22.01.2015, срок действия: 07.05.2015
2	9955	Ограничения прав на земельный участок, предусмотренные статьями 56, 56.1 Земельного кодекса Российской Федерации , Доверенность № 24 от 22.01.2015, срок действия: 11.06.2015



Отчет об основных характеристиках и зарегистрированных правах на объект недвижимости  
**Сведения о частях земельного участка**

<b>Земельный участок</b>			
(вид объекта недвижимости)			
Лист № __ Раздела <b>4.2</b>	Всего листов раздела <b>4.2</b> : __	Всего разделов: __	Всего листов: __
<b>19.01.2022 № 99/2022/444199197</b>			
Кадастровый номер:		<b>63:17:0904011:10</b>	

Сведения о характерных точках границы части (частей) земельного участка				
Учетный номер части: 1				
Система координат: МСК-05				
Зона №				
Номер точки	Координаты, м		Описание закрепления на местности	Средняя квадратическая погрешность определения координат характерных точек границы части земельного участка, м
	X	Y		
1	2	3	4	5
1	382083.34	1395175.27	данные отсутствуют	данные отсутствуют
2	382066.59	1395211.25	данные отсутствуют	данные отсутствуют
3	382061.41	1395225.23	данные отсутствуют	данные отсутствуют
85	382007.82	1395136.91	данные отсутствуют	данные отсутствуют
86	382021.45	1395133.88	данные отсутствуют	данные отсутствуют
87	382063.75	1395131.92	данные отсутствуют	данные отсутствуют
96	381951.58	1394993.73	данные отсутствуют	данные отсутствуют
97	381943.71	1394976.03	данные отсутствуют	данные отсутствуют
98	381943.71	1394953.41	данные отсутствуют	данные отсутствуют
99	381967.31	1394886.56	данные отсутствуют	данные отсутствуют
135	382093.28	1395169.24	данные отсутствуют	данные отсутствуют
136	382091.94	1395170.05	данные отсутствуют	данные отсутствуют
137	382064.52	1395166.64	данные отсутствуют	данные отсутствуют
138	382033.72	1395172.38	данные отсутствуют	данные отсутствуют
231	382034.28	1395174.32	данные отсутствуют	данные отсутствуют
232	382064.59	1395168.66	данные отсутствуют	данные отсутствуют

Отчет об основных характеристиках и зарегистрированных правах на объект недвижимости  
**Сведения о частях земельного участка**

<b>Земельный участок</b>			
(вид объекта недвижимости)			
Лист № ____ Раздела <b>4.2</b>	Всего листов раздела <b>4.2</b> : ____	Всего разделов: ____	Всего листов: ____
<b>19.01.2022 № 99/2022/444199197</b>			
Кадастровый номер:		<b>63:17:0904011:10</b>	

Номер точки	Координаты, м		Описание закрепления на местности	Средняя квадратическая погрешность определения координат характерных точек границы части земельного участка, м
	X	Y		
1	2	3	4	5
233	382089.2	1395171.72	данные отсутствуют	данные отсутствуют
233	382089.2	1395171.72	данные отсутствуют	данные отсутствуют
238	382042.41	1395237.87	данные отсутствуют	данные отсутствуют
239	382019.85	1395179.97	данные отсутствуют	данные отсутствуют
240	382103.78	1395166.74	данные отсутствуют	данные отсутствуют
240	382103.78	1395166.74	данные отсутствуют	данные отсутствуют
241	382019.12	1395178.1	данные отсутствуют	данные отсутствуют
242	382003.59	1395138.23	данные отсутствуют	данные отсутствуют
243	382089.23	1395129.41	данные отсутствуют	данные отсутствуют
244	382034.05	1394987.74	данные отсутствуют	данные отсутствуют
244	382034.05	1394987.74	данные отсутствуют	данные отсутствуют
245	381981.7	1394853.27	данные отсутствуют	данные отсутствуют

Отчет об основных характеристиках и зарегистрированных правах на объект недвижимости  
Сведения о частях земельного участка

<b>Земельный участок</b>			
(вид объекта недвижимости)			
Лист № __ Раздела <b>4.2</b>	Всего листов раздела <b>4.2</b> : __	Всего разделов: __	Всего листов: __
<b>19.01.2022 № 99/2022/444199197</b>			
Кадастровый номер:		<b>63:17:0904011:10</b>	

Сведения о характерных точках границы части (частей) земельного участка				
Учетный номер части: 2				
Система координат: МСК-05				
Зона №				
Номер точки	Координаты, м		Описание закрепления на местности	Средняя квадратическая погрешность определения координат характерных точек границы части земельного участка, м
	X	Y		
1	2	3	4	5
2	382066.59	1395211.25	данные отсутствуют	данные отсутствуют
3	382061.41	1395225.23	данные отсутствуют	данные отсутствуют
83	381983.09	1395145.68	данные отсутствуют	данные отсутствуют
84	381989.11	1395142.67	данные отсутствуют	данные отсутствуют
85	382007.82	1395136.91	данные отсутствуют	данные отсутствуют
86	382021.45	1395133.88	данные отсутствуют	данные отсутствуют
96	381951.58	1394993.73	данные отсутствуют	данные отсутствуют
97	381943.71	1394976.03	данные отсутствуют	данные отсутствуют
98	381943.71	1394953.41	данные отсутствуют	данные отсутствуют
138	382033.72	1395172.38	данные отсутствуют	данные отсутствуют
139	382009.67	1395181.81	данные отсутствуют	данные отсутствуют
140	381990.03	1395198.61	данные отсутствуют	данные отсутствуют
141	381983.49	1395205.54	данные отсутствуют	данные отсутствуют
228	381985	1395206.87	данные отсутствуют	данные отсутствуют
229	381991.41	1395200.05	данные отсутствуют	данные отсутствуют
230	382010.72	1395183.55	данные отсутствуют	данные отсутствуют

Отчет об основных характеристиках и зарегистрированных правах на объект недвижимости  
**Сведения о частях земельного участка**

<b>Земельный участок</b>			
(вид объекта недвижимости)			
Лист № ___ Раздела <b>4.2</b>	Всего листов раздела <b>4.2</b> : ___	Всего разделов: ___	Всего листов: ___
<b>19.01.2022 № 99/2022/444199197</b>			
Кадастровый номер:		<b>63:17:0904011:10</b>	

Номер точки	Координаты, м		Описание закрепления на местности	Средняя квадратическая погрешность определения координат характерных точек границы части земельного участка, м
	X	Y		
1	2	3	4	5
231	382034.28	1395174.32	данные отсутствуют	данные отсутствуют
234	382005.91	1395145.25	данные отсутствуют	данные отсутствуют
235	382004.65	1395141.88	данные отсутствуют	данные отсутствуют
235	382004.65	1395141.88	данные отсутствуют	данные отсутствуют
236	381988.56	1395147.97	данные отсутствуют	данные отсутствуют
237	381989.83	1395151.33	данные отсутствуют	данные отсутствуют
246	382052.42	1395170.93	данные отсутствуют	данные отсутствуют
246	382052.42	1395170.93	данные отсутствуют	данные отсутствуют
247	382067.42	1395209.49	данные отсутствуют	данные отсутствуют
248	382000.29	1395265.88	данные отсутствуют	данные отсутствуют
249	381979.78	1395213.2	данные отсутствуют	данные отсутствуют
250	382051.67	1395169.03	данные отсутствуют	данные отсутствуют
250	382051.67	1395169.03	данные отсутствуют	данные отсутствуют
251	381978.95	1395211.07	данные отсутствуют	данные отсутствуют
252	381964.28	1395173.38	данные отсутствуют	данные отсутствуют
253	382037.69	1395133.14	данные отсутствуют	данные отсутствуют
254	381982.47	1394991.49	данные отсутствуют	данные отсутствуют

Отчет об основных характеристиках и зарегистрированных правах на объект недвижимости  
**Сведения о частях земельного участка**

<b>Земельный участок</b>			
<small>(вид объекта недвижимости)</small>			
Лист № ____ Раздела <b>4.2</b>	Всего листов раздела <b>4.2</b> : ____	Всего разделов: ____	Всего листов: ____
<b>19.01.2022 № 99/2022/444199197</b>			
Кадастровый номер:		<b>63:17:0904011:10</b>	

Номер точки	Координаты, м		Описание закрепления на местности	Средняя квадратическая погрешность определения координат характерных точек границы части земельного участка, м
	X	Y		
1	2	3	4	5
254	381982.47	1394991.49	данные отсутствуют	данные отсутствуют
255	381955.07	1394921.25	данные отсутствуют	данные отсутствуют