


Выписка из Единого государственного реестра недвижимости об основных характеристиках и зарегистрированных правах на объект недвижимости

Сведения об основных характеристиках объекта недвижимости

В Единый государственный реестр недвижимости внесены следующие сведения:

Земельный участок			Раздел 1 Лист 1
вид объекта недвижимости			
Лист № 1 раздела 1	Всего листов раздела 1: 1	Всего разделов: 3	Всего листов выписки: 4
28.01.2022г.			
Кадастровый номер:	69:29:0000020:290		

Номер кадастрового квартала:	69:29:0000020
Дата присвоения кадастрового номера:	26.08.2009
Ранее присвоенный государственный учетный номер:	данные отсутствуют
Местоположение:	Местоположение установлено относительно ориентира, расположенного за пределами участка. Ориентир д. Малое Рябцево. Участок находится примерно в 250 м, по направлению на восток от ориентира. Почтовый адрес ориентира: Тверская область, р-н. Селижаровский, с/п. Оковецкое, д. Малое Рябцево.
Площадь, м ² :	224106 +/- 4142
Кадастровая стоимость, руб:	571470.3
Кадастровые номера расположенных в пределах земельного участка объектов недвижимости:	данные отсутствуют
Категория земель:	Земли сельскохозяйственного назначения
Виды разрешенного использования:	Для сельскохозяйственного производства
Статус записи об объекте недвижимости:	Сведения об объекте недвижимости имеют статус "актуальные"
Особые отметки:	данные отсутствуют
Получатель выписки:	Метельский Алексей Николаевич (представитель правообладателя), Правообладатель: от имени заявителя Коммерческий банк "Русский Торговый Банк" ООО, 7710020212



полное наименование должности	подпись	инициалы, фамилия
		РОМАНОВА О.С.

Выписка из Единого государственного реестра недвижимости об основных характеристиках и зарегистрированных правах на объект недвижимости
Сведения о зарегистрированных правах

Земельный участок	
вид объекта недвижимости	
Лист № 1 раздела 2	Всего листов раздела 2: 2
Всего разделов: 3	Всего листов выписки: 4
28.01.2022г.	
Кадастровый номер: 69:29:0000020:290	

1	Правообладатель (правообладатели):	1.1	Коммерческий банк "Русский Торговый Банк" (Общество с ограниченной ответственностью), ИНН: 7710020212, ОГРН: 1037739314348
2	Вид, номер, дата и время государственной регистрации права:	2.1	Собственность 69:29:0000020:290-69/177/2022-4 27.01.2022 17:15:17
3	Документы-основания	3.1	Постановление о передаче не реализованного в принудительном порядке имущества должника взыскателю и государственной регистрации имущества (имущественных прав), выдан 22.09.2021
4	Сведения об осуществлении государственной регистрации сделки, права, ограничения права без необходимого в силу закона согласия третьего лица, органа:	4.1	Акт о передаче не реализованного имущества должника взыскателю, выдан 22.09.2021 данные отсутствуют
5	Ограничение прав и обременение объекта недвижимости:	не зарегистрировано	
6	Заявленные в судебном порядке права требования:	данные отсутствуют	
7	Сведения о возражении в отношении зарегистрированного права:	данные отсутствуют	
8	Сведения о наличии решения об изъятии объекта недвижимости для государственных и муниципальных нужд:	данные отсутствуют	
9	Сведения о невозможности государственной регистрации без личного участия правообладателя или его законного представителя:	данные отсутствуют	
10	Правопритязания и сведения о наличии поступивших, но не рассмотренных заявлений о проведении государственной регистрации права (перехода, прекращения права), ограничения права или обременения объекта недвижимости, сделки в отношении объекта недвижимости:	отсутствуют	


Томанова ОС

инициалы, фамилия

подпись

М.П.

полное наименование должности



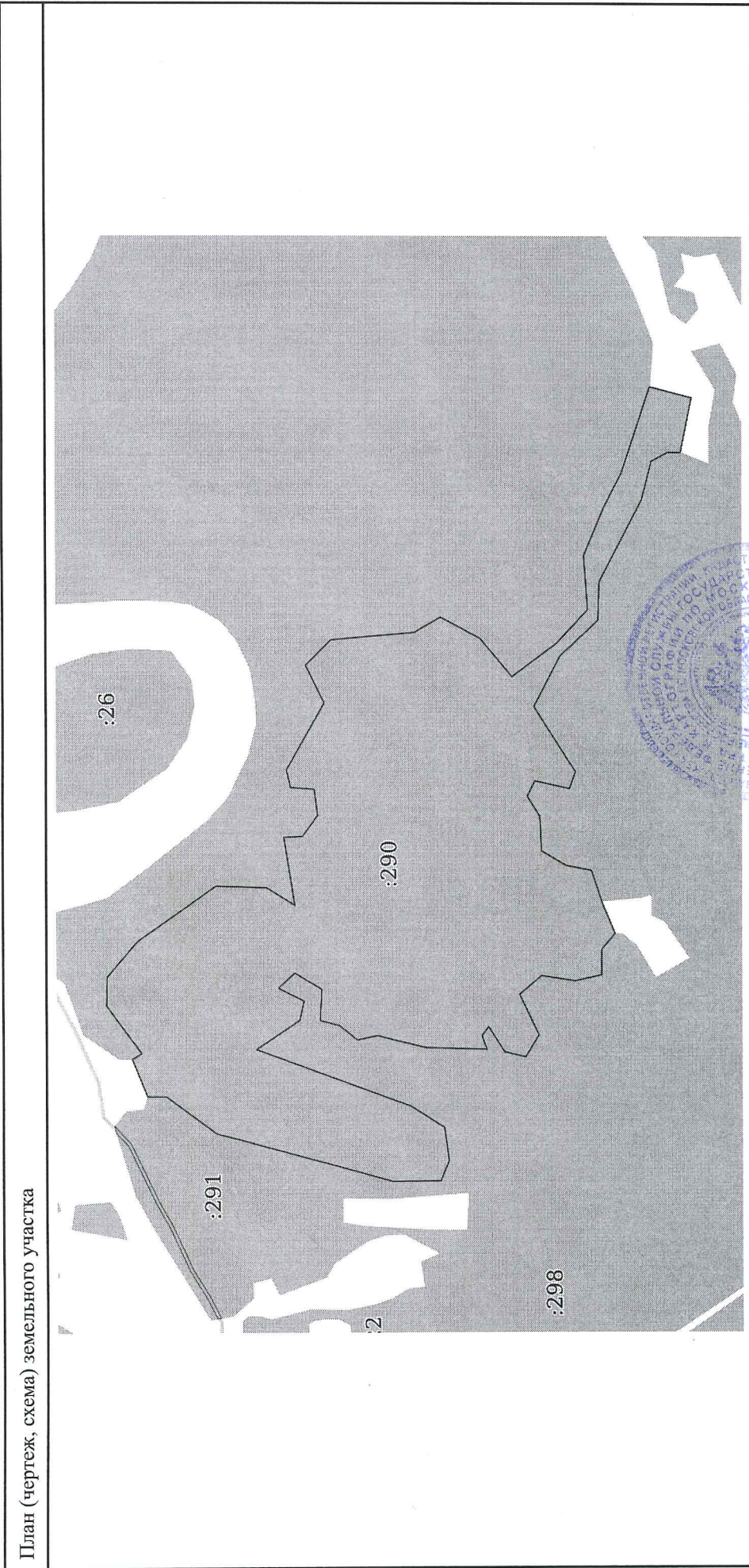
Земельный участок			
вид объекта недвижимости			
Лист № 2 раздела 2	Всего листов раздела 2: 2	Всего разделов: 3	Всего листов выписки: 4
28.01.2022г.			
Кадастровый номер: 69:29:0000020:290			
11	Сведения о невозможности государственной регистрации перехода, прекращения, ограничения права на земельный участок из земель сельскохозяйственного назначения: данные отсутствуют		



полное наименование должности	подпись	РОМАНОВА ОС
	М.П.	инициалы, фамилия

Выписка из Единого государственного реестра недвижимости об основных характеристиках и зарегистрированных правах на объект недвижимости
 Описание местоположения земельного участка

Земельный участок			
вид объекта недвижимости			
Лист № 1 раздела 3	Всего листов раздела 3: 1	Всего разделов: 3	Всего листов выписки: 4
28.01.2022г.			
Кадастровый номер: 69:29:0000020:290			



Масштаб 1:7000	Условные обозначения:
полное наименование должности	подпись
инициалы, фамилия	М.П.

08