

Выписка из Единого государственного реестра недвижимости об объекте недвижимости
Сведения о характеристиках объекта недвижимости

На основании запроса от 19.06.2021 г., поступившего на рассмотрение 21.06.2021 г., сообщаем, что согласно записям Единого государственного реестра недвижимости:

| | | | |
|---------------------------------------|-------------------------------------|--------------------------|---------------------------|
| Земельный участок | | | |
| (вид объекта недвижимости) | | | |
| Лист № ___ Раздела 1 | Всего листов раздела 1 : ___ | Всего разделов: ___ | Всего листов выписки: ___ |
| 21.06.2021 № 99/2021/399854448 | | | |
| Кадастровый номер: | | 50:06:0050204:220 | |

| | |
|--|--|
| Номер кадастрового квартала: | 50:06:0050204 |
| Дата присвоения кадастрового номера: | 24.05.2012 |
| Ранее присвоенный государственный учетный номер: | данные отсутствуют |
| Адрес: | Московская область, Шаховской район, с/пос. Степаньковское, у. д.Рябинки, земельный участок расположен в восточной части кадастрового квартала |
| Площадь: | 49943 +/- 63кв. м |
| Кадастровая стоимость, руб.: | 8501297.46 |
| Кадастровые номера расположенных в пределах земельного участка объектов недвижимости: | данные отсутствуют |
| Кадастровые номера объектов недвижимости, из которых образован объект недвижимости: | 50:06:0050204:80 |
| Кадастровые номера образованных объектов недвижимости: | данные отсутствуют |
| Сведения о включении объекта недвижимости в состав предприятия как имущественного комплекса: | |

| | | |
|-------------------------------|---------|-------------------|
| Государственный регистратор | | ФГИС ЕГРН |
| полное наименование должности | подпись | инициалы, фамилия |

М.П.

Выписка из Единого государственного реестра недвижимости об объекте недвижимости
Сведения о характеристиках объекта недвижимости

| | | | |
|---|-------------------------------------|--------------------------|---------------------------|
| Земельный участок | | | |
| <small>(вид объекта недвижимости)</small> | | | |
| Лист № ___ Раздела 1 | Всего листов раздела 1 : ___ | Всего разделов: ___ | Всего листов выписки: ___ |
| 21.06.2021 № 99/2021/399854448 | | | |
| Кадастровый номер: | | 50:06:0050204:220 | |

| | |
|--|--|
| Категория земель: | Земли сельскохозяйственного назначения |
| Виды разрешенного использования: | для дачного строительства |
| Сведения о кадастровом инженере: | Матлаш Ольга Александровна №69-11-398 |
| Сведения о лесах, водных объектах и об иных природных объектах, расположенных в пределах земельного участка: | данные отсутствуют |
| Сведения о том, что земельный участок полностью или частично расположен в границах зоны с особыми условиями использования территории или территории объекта культурного наследия | данные отсутствуют |
| Сведения о том, что земельный участок расположен в границах особой экономической зоны, территории опережающего социально-экономического развития, зоны территориального развития в Российской Федерации, игровой зоны: | данные отсутствуют |
| Сведения о том, что земельный участок расположен в границах особо охраняемой природной территории, охотничьих угодий, лесничеств, лесопарков: | данные отсутствуют |
| Сведения о результатах проведения государственного земельного надзора: | данные отсутствуют |
| Сведения о расположении земельного участка в границах территории, в отношении которой утвержден проект межевания территории: | данные отсутствуют |

| | | |
|-------------------------------|---------|-------------------|
| Государственный регистратор | | ФГИС ЕГРН |
| полное наименование должности | подпись | инициалы, фамилия |

М.П.

Выписка из Единого государственного реестра недвижимости об объекте недвижимости
Сведения о характеристиках объекта недвижимости

| | | | |
|---------------------------------------|------------------------------------|--------------------------|--------------------------|
| Земельный участок | | | |
| (вид объекта недвижимости) | | | |
| Лист № __ Раздела 1 | Всего листов раздела 1 : __ | Всего разделов: __ | Всего листов выписки: __ |
| 21.06.2021 № 99/2021/399854448 | | | |
| Кадастровый номер: | | 50:06:0050204:220 | |

| | |
|--|---|
| Условный номер земельного участка: | данные отсутствуют |
| Сведения о принятии акта и (или) заключении договора, предусматривающих предоставление в соответствии с земельным законодательством исполнительным органом государственной власти или органом местного самоуправления находящегося в государственной или муниципальной собственности земельного участка для строительства наемного дома социального использования или наемного дома коммерческого использования: | данные отсутствуют |
| Сведения о том, что земельный участок или земельные участки образованы на основании решения об изъятии земельного участка и (или) расположенного на нем объекта недвижимости для государственных или муниципальных нужд: | данные отсутствуют |
| Сведения о том, что земельный участок образован из земель или земельного участка, государственная собственность на которые не разграничена: | данные отсутствуют |
| Сведения о наличии земельного спора о местоположении границ земельных участков: | данные отсутствуют |
| Статус записи об объекте недвижимости: | Сведения об объекте недвижимости имеют статус "актуальные" |
| Особые отметки: | Сведения о видах разрешенного использования имеют статус «Актуальные незасвидетельствованные». Право (ограничение права, обременение объекта недвижимости) зарегистрировано на данный объект недвижимости с видами разрешенного использования отсутствует. Сведения необходимые для заполнения раздела 3.1 отсутствуют. |
| Получатель выписки: | Русанов Максим Игоревич |

| | | |
|-------------------------------|---------|-------------------|
| Государственный регистратор | | ФГИС ЕГРН |
| полное наименование должности | подпись | инициалы, фамилия |

М.П.

Выписка из Единого государственного реестра недвижимости об объекте недвижимости
Сведения о зарегистрированных правах

| | | |
|---|--|--|
| Земельный участок | | |
| <small>(вид объекта недвижимости)</small> | | |
| Лист № ___ Раздела 2 | Всего листов раздела 2 : ___ | Всего разделов: ___ |
| Всего листов выписки: ___ | | |
| 21.06.2021 № 99/2021/399854448 | | |
| Кадастровый номер: | | 50:06:0050204:220 |
| 1. Правообладатель (правообладатели): | 1.1. | Александров Андрей Анатольевич |
| 2. Вид, номер и дата государственной регистрации права: | 2.1. | Собственность, № 50:06:0050204:220-50/001/2019-5 от 29.01.2019 |
| 3. Ограничение прав и обременение объекта недвижимости: | | |
| 3.1.1. | вид: | Запрещение регистрации |
| | дата государственной регистрации: | 05.06.2020 |
| | номер государственной регистрации: | 50:06:0050204:220-50/001/2020-6 |
| | срок, на который установлено ограничение прав и обременение объекта недвижимости: | |
| | лицо, в пользу которого установлено ограничение прав и обременение объекта недвижимости: | |
| | основание государственной регистрации: | 'Постановление судебного пристава-исполнителя' №269124654/5017 от 08.05.2020, Красногорский РОСП |
| Государственный регистратор | | ФГИС ЕГРН |
| полное наименование должности | подпись | инициалы, фамилия |

М.П.

| | | | |
|---------------------------------------|-------------------------------------|--------------------------|---------------------------|
| Земельный участок | | | |
| (вид объекта недвижимости) | | | |
| Лист № ___ Раздела 2 | Всего листов раздела 2 : ___ | Всего разделов: ___ | Всего листов выписки: ___ |
| 21.06.2021 № 99/2021/399854448 | | | |
| Кадастровый номер: | | 50:06:0050204:220 | |

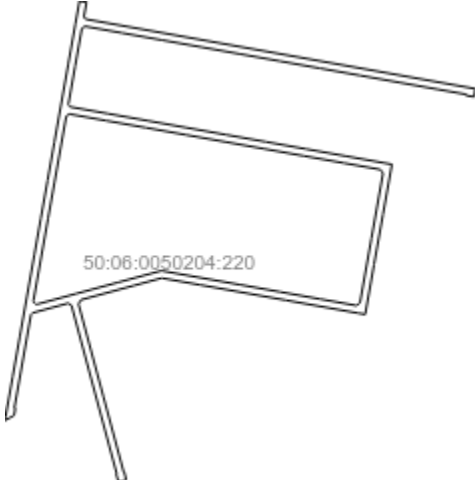
| | | | |
|--|--|--|--|
| 1. | Правообладатель (правообладатели): | 1.2. | данные о правообладателе отсутствуют |
| 2. | Вид, номер и дата государственной регистрации права: | 2.2. | не зарегистрировано |
| 3. | Ограничение прав и обременение объекта недвижимости: | | |
| | 3.2.1. | вид: | Залог в силу закона |
| | | дата государственной регистрации: | 18.01.2021 |
| | | номер государственной регистрации: | 50:06:0050204:220-50/157/2021-7 |
| | | срок, на который установлено ограничение прав и обременение объекта недвижимости: | |
| | | лицо, в пользу которого установлено ограничение прав и обременение объекта недвижимости: | Коммерческий банк "Русский ипотечный банк" (общество с ограниченной ответственностью), ИНН: 5433107271 |
| основание государственной регистрации: | | 'Решение Арбитражного суда Московской области' от 06.07.2020 | |
| 4. | Договоры участия в долевом строительстве: | не зарегистрировано | |
| 5. | Заявленные в судебном порядке права требования: | данные отсутствуют | |
| 6. | Сведения о возражении в отношении зарегистрированного права: | данные отсутствуют | |
| 7. | Сведения о наличии решения об изъятии объекта недвижимости для государственных и муниципальных нужд: | данные отсутствуют | |
| 8. | Сведения о невозможности государственной регистрации без личного участия правообладателя или его законного представителя: | | |
| 9. | Правопритязания и сведения о наличии поступивших, но не рассмотренных заявлений о проведении государственной регистрации права (перехода, прекращения права), ограничения права или обременения объекта недвижимости, сделки в отношении объекта недвижимости: | данные отсутствуют | |
| 10. | Сведения об осуществлении государственной регистрации сделки, права, ограничения права без необходимого в силу закона согласия третьего лица, органа: | данные отсутствуют | |
| 11. | Сведения о невозможности государственной регистрации перехода, прекращения, ограничения права на земельный участок из земель сельскохозяйственного назначения: | | |

| | | |
|-------------------------------|---------|-------------------|
| Государственный регистратор | | ФГИС ЕГРН |
| полное наименование должности | подпись | инициалы, фамилия |

М.П.

Выписка из Единого государственного реестра недвижимости об объекте недвижимости
Описание местоположения земельного участка

| | | | |
|---------------------------------------|------------------------------------|--------------------------|--------------------------|
| Земельный участок | | | |
| (вид объекта недвижимости) | | | |
| Лист № __ Раздела <u>3</u> | Всего листов раздела <u>3</u> : __ | Всего разделов: __ | Всего листов выписки: __ |
| 21.06.2021 № 99/2021/399854448 | | | |
| Кадастровый номер: | | 50:06:0050204:220 | |

| | | | |
|--|-----------------------|--|--|
| План (чертеж, схема) земельного участка | | | |
|  | | | |
| Масштаб 1: данные отсутствуют | Условные обозначения: | | |

| | | |
|-------------------------------|---------|-------------------|
| Государственный регистратор | | ФГИС ЕГРН |
| полное наименование должности | подпись | инициалы, фамилия |

М.П.

Выписка из Единого государственного реестра недвижимости об объекте недвижимости
Описание местоположения земельного участка

| | | | |
|---------------------------------------|--------------------------------------|--------------------------|--------------------------|
| Земельный участок | | | |
| (вид объекта недвижимости) | | | |
| Лист № __ Раздела 3.2 | Всего листов раздела 3.2 : __ | Всего разделов: __ | Всего листов выписки: __ |
| 21.06.2021 № 99/2021/399854448 | | | |
| Кадастровый номер: | | 50:06:0050204:220 | |

| Сведения о характерных точках границы земельного участка | | | | |
|--|------------|------------|-----------------------------------|---|
| Система координат: МСК-05 | | | | |
| Зона № | | | | |
| Номер точки | Координаты | | Описание закрепления на местности | Средняя квадратическая погрешность определения координат характерных точек границ земельного участка, м |
| | X | Y | | |
| 1 | 2 | 3 | 4 | 5 |
| 1 | 494740.48 | 1240110.21 | данные отсутствуют | данные отсутствуют |
| 2 | 494738.19 | 1240124.02 | данные отсутствуют | данные отсутствуют |
| 3 | 494709.47 | 1240118.9 | данные отсутствуют | данные отсутствуют |
| 4 | 494704.95 | 1240122.21 | данные отсутствуют | данные отсутствуют |
| 5 | 494568.97 | 1240885.29 | данные отсутствуют | данные отсутствуют |
| 6 | 494553.22 | 1240882.52 | данные отсутствуют | данные отсутствуют |
| 7 | 494556.03 | 1240866.76 | данные отсутствуют | данные отсутствуют |
| 8 | 494558.04 | 1240867.08 | данные отсутствуют | данные отсутствуют |
| 9 | 494567.55 | 1240813.53 | данные отсутствуют | данные отсутствуют |
| 10 | 494581.36 | 1240736 | данные отсутствуют | данные отсутствуют |
| 11 | 494595.18 | 1240658.47 | данные отсутствуют | данные отсутствуют |
| 12 | 494608.99 | 1240580.94 | данные отсутствуют | данные отсутствуют |
| 13 | 494622.81 | 1240503.41 | данные отсутствуют | данные отсутствуют |
| 14 | 494636.63 | 1240425.88 | данные отсутствуют | данные отсутствуют |
| 15 | 494650.44 | 1240348.36 | данные отсутствуют | данные отсутствуют |

| | | |
|-------------------------------|---------|-------------------|
| Государственный регистратор | | ФГИС ЕГРН |
| полное наименование должности | подпись | инициалы, фамилия |

М.П.

Выписка из Единого государственного реестра недвижимости об объекте недвижимости
Описание местоположения земельного участка

| | | | |
|---------------------------------------|--------------------------------------|--------------------------|--------------------------|
| Земельный участок | | | |
| (вид объекта недвижимости) | | | |
| Лист № __ Раздела 3.2 | Всего листов раздела 3.2 : __ | Всего разделов: __ | Всего листов выписки: __ |
| 21.06.2021 № 99/2021/399854448 | | | |
| Кадастровый номер: | | 50:06:0050204:220 | |

| Сведения о характерных точках границы земельного участка | | | | |
|--|------------|------------|-----------------------------------|---|
| Система координат: МСК-05 | | | | |
| Зона № | | | | |
| Номер точки | Координаты | | Описание закрепления на местности | Средняя квадратическая погрешность определения координат характерных точек границ земельного участка, м |
| | X | Y | | |
| 1 | 2 | 3 | 4 | 5 |
| 16 | 494664.23 | 1240270.82 | данные отсутствуют | данные отсутствуют |
| 17 | 494678.08 | 1240193.3 | данные отсутствуют | данные отсутствуют |
| 18 | 494690.95 | 1240120.97 | данные отсутствуют | данные отсутствуют |
| 19 | 494686.96 | 1240114.89 | данные отсутствуют | данные отсутствуют |
| 20 | 494613.12 | 1240101.74 | данные отсутствуют | данные отсутствуют |
| 21 | 494538.05 | 1240088.37 | данные отсутствуют | данные отсутствуют |
| 22 | 494533.67 | 1240091.57 | данные отсутствуют | данные отсутствуют |
| 23 | 494520.55 | 1240165.23 | данные отсутствуют | данные отсутствуют |
| 24 | 494506.73 | 1240242.76 | данные отсутствуют | данные отсутствуют |
| 25 | 494492.92 | 1240320.29 | данные отсутствуют | данные отсутствуют |
| 26 | 494479.1 | 1240397.82 | данные отсутствуют | данные отсутствуют |
| 27 | 494465.28 | 1240475.35 | данные отсутствуют | данные отсутствуют |
| 28 | 494451.47 | 1240552.87 | данные отсутствуют | данные отсутствуют |
| 29 | 494437.66 | 1240630.4 | данные отсутствуют | данные отсутствуют |
| 30 | 494423.83 | 1240707.91 | данные отсутствуют | данные отсутствуют |

| | | |
|-------------------------------|---------|-------------------|
| Государственный регистратор | | ФГИС ЕГРН |
| полное наименование должности | подпись | инициалы, фамилия |

М.П.

Выписка из Единого государственного реестра недвижимости об объекте недвижимости
Описание местоположения земельного участка

| | | | |
|---------------------------------------|--------------------------------------|--------------------------|--------------------------|
| Земельный участок | | | |
| (вид объекта недвижимости) | | | |
| Лист № __ Раздела 3.2 | Всего листов раздела 3.2 : __ | Всего разделов: __ | Всего листов выписки: __ |
| 21.06.2021 № 99/2021/399854448 | | | |
| Кадастровый номер: | | 50:06:0050204:220 | |

| Сведения о характерных точках границы земельного участка | | | | |
|--|------------|------------|-----------------------------------|---|
| Система координат: МСК-05 | | | | |
| Зона № | | | | |
| Номер точки | Координаты | | Описание закрепления на местности | Средняя квадратическая погрешность определения координат характерных точек границ земельного участка, м |
| | X | Y | | |
| 1 | 2 | 3 | 4 | 5 |
| 31 | 494421.38 | 1240721.78 | данные отсутствуют | данные отсутствуют |
| 32 | 494323.67 | 1240704.32 | данные отсутствуют | данные отсутствуют |
| 33 | 494225.97 | 1240686.84 | данные отсутствуют | данные отсутствуют |
| 34 | 494128.26 | 1240669.5 | данные отсутствуют | данные отсутствуют |
| 35 | 494130.66 | 1240655.68 | данные отсутствуют | данные отсутствуют |
| 36 | 494155.97 | 1240513.94 | данные отсутствуют | данные отсутствуют |
| 37 | 494186 | 1240345.57 | данные отсутствуют | данные отсутствуют |
| 38 | 494199.07 | 1240272 | данные отсутствуют | данные отсутствуют |
| 39 | 494199 | 1240270.26 | данные отсутствуют | данные отсутствуют |
| 40 | 494184.92 | 1240217.97 | данные отсутствуют | данные отсутствуют |
| 41 | 494156.71 | 1240113.14 | данные отсутствуют | данные отсутствуют |
| 42 | 494148.77 | 1240108.29 | данные отсутствуют | данные отсутствуют |
| 43 | 493968.72 | 1240156.72 | данные отсутствуют | данные отсутствуют |
| 44 | 493820.26 | 1240196.7 | данные отсутствуют | данные отсутствуют |
| 45 | 493820.52 | 1240197.67 | данные отсутствуют | данные отсутствуют |

| | | |
|-------------------------------|---------|-------------------|
| Государственный регистратор | | ФГИС ЕГРН |
| полное наименование должности | подпись | инициалы, фамилия |

М.П.

Выписка из Единого государственного реестра недвижимости об объекте недвижимости
Описание местоположения земельного участка

| | | | |
|---------------------------------------|--------------------------------------|--------------------------|--------------------------|
| Земельный участок | | | |
| (вид объекта недвижимости) | | | |
| Лист № __ Раздела 3.2 | Всего листов раздела 3.2 : __ | Всего разделов: __ | Всего листов выписки: __ |
| 21.06.2021 № 99/2021/399854448 | | | |
| Кадастровый номер: | | 50:06:0050204:220 | |

| Сведения о характерных точках границы земельного участка | | | | |
|--|------------|------------|-----------------------------------|---|
| Система координат: МСК-05 | | | | |
| Зона № | | | | |
| Номер точки | Координаты | | Описание закрепления на местности | Средняя квадратическая погрешность определения координат характерных точек границ земельного участка, м |
| | X | Y | | |
| 1 | 2 | 3 | 4 | 5 |
| 46 | 493805.07 | 1240201.81 | данные отсутствуют | данные отсутствуют |
| 47 | 493803.04 | 1240194.09 | данные отсутствуют | данные отсутствуют |
| 48 | 493800.92 | 1240186.4 | данные отсутствуют | данные отсутствуют |
| 49 | 493816.38 | 1240182.19 | данные отсутствуют | данные отсутствуют |
| 50 | 493816.66 | 1240183.19 | данные отсутствуют | данные отсутствуют |
| 51 | 493976.92 | 1240140.04 | данные отсутствуют | данные отсутствуют |
| 52 | 494146.11 | 1240094.51 | данные отсутствуют | данные отсутствуют |
| 53 | 494149.98 | 1240088.14 | данные отсутствуют | данные отсутствуют |
| 54 | 494131.17 | 1240018.32 | данные отсутствуют | данные отсутствуют |
| 55 | 494127.41 | 1240015.19 | данные отсутствуют | данные отсутствуют |
| 56 | 493944.89 | 1239982.66 | данные отсутствуют | данные отсутствуют |
| 57 | 493944.54 | 1239984.62 | данные отсутствуют | данные отсутствуют |
| 58 | 493930.76 | 1239982.17 | данные отсутствуют | данные отсутствуют |
| 59 | 493921.27 | 1239964.37 | данные отсутствуют | данные отсутствуют |
| 60 | 493928.64 | 1239965.57 | данные отсутствуют | данные отсутствуют |

| | | |
|-------------------------------|---------|-------------------|
| Государственный регистратор | | ФГИС ЕГРН |
| полное наименование должности | подпись | инициалы, фамилия |

М.П.

Выписка из Единого государственного реестра недвижимости об объекте недвижимости
Описание местоположения земельного участка

| | | | |
|---------------------------------------|--------------------------------------|--------------------------|--------------------------|
| Земельный участок | | | |
| (вид объекта недвижимости) | | | |
| Лист № __ Раздела 3.2 | Всего листов раздела 3.2 : __ | Всего разделов: __ | Всего листов выписки: __ |
| 21.06.2021 № 99/2021/399854448 | | | |
| Кадастровый номер: | | 50:06:0050204:220 | |

| Сведения о характерных точках границы земельного участка | | | | |
|--|------------|------------|-----------------------------------|---|
| Система координат: МСК-05 | | | | |
| Зона № | | | | |
| Номер точки | Координаты | | Описание закрепления на местности | Средняя квадратическая погрешность определения координат характерных точек границ земельного участка, м |
| | X | Y | | |
| 1 | 2 | 3 | 4 | 5 |
| 61 | 494007.4 | 1239979.59 | данные отсутствуют | данные отсутствуют |
| 62 | 494086.16 | 1239993.61 | данные отсутствуют | данные отсутствуют |
| 63 | 494164.92 | 1240007.63 | данные отсутствуют | данные отсутствуют |
| 64 | 494243.68 | 1240021.69 | данные отсутствуют | данные отсутствуют |
| 65 | 494316.96 | 1240034.73 | данные отсутствуют | данные отсутствуют |
| 66 | 494390.25 | 1240047.81 | данные отсутствуют | данные отсутствуют |
| 67 | 494463.53 | 1240060.87 | данные отсутствуют | данные отсутствуют |
| 68 | 494536.79 | 1240073.94 | данные отсутствуют | данные отсутствуют |
| 69 | 494615.58 | 1240087.94 | данные отсутствуют | данные отсутствуют |
| 70 | 494694.34 | 1240101.99 | данные отсутствуют | данные отсутствуют |
| 71 | 494515.66 | 1240084.36 | данные отсутствуют | данные отсутствуют |
| 72 | 494387.8 | 1240061.57 | данные отсутствуют | данные отсутствуют |
| 73 | 494314.5 | 1240048.51 | данные отсутствуют | данные отсутствуют |
| 74 | 494155.08 | 1240020.11 | данные отсутствуют | данные отсутствуют |
| 75 | 494152.28 | 1240020.11 | данные отсутствуют | данные отсутствуют |

| | | |
|-------------------------------|---------|-------------------|
| Государственный регистратор | | ФГИС ЕГРН |
| полное наименование должности | подпись | инициалы, фамилия |

М.П.

Выписка из Единого государственного реестра недвижимости об объекте недвижимости
Описание местоположения земельного участка

| | | | |
|---------------------------------------|--------------------------------------|--------------------------|--------------------------|
| Земельный участок | | | |
| (вид объекта недвижимости) | | | |
| Лист № __ Раздела 3.2 | Всего листов раздела 3.2 : __ | Всего разделов: __ | Всего листов выписки: __ |
| 21.06.2021 № 99/2021/399854448 | | | |
| Кадастровый номер: | | 50:06:0050204:220 | |

| Сведения о характерных точках границы земельного участка | | | | |
|--|------------|------------|-----------------------------------|---|
| Система координат: МСК-05 | | | | |
| Зона № | | | | |
| Номер точки | Координаты | | Описание закрепления на местности | Средняя квадратическая погрешность определения координат характерных точек границ земельного участка, м |
| | X | Y | | |
| 1 | 2 | 3 | 4 | 5 |
| 76 | 494148.2 | 1240024.59 | данные отсутствуют | данные отсутствуют |
| 77 | 494148.21 | 1240027.69 | данные отсутствуют | данные отсутствуют |
| 78 | 494168.34 | 1240102.47 | данные отсутствуют | данные отсутствуют |
| 79 | 494190.95 | 1240186.49 | данные отсутствуют | данные отсутствуют |
| 80 | 494213.54 | 1240270.51 | данные отсутствуют | данные отсутствуют |
| 81 | 494199.74 | 1240348.03 | данные отсутствуют | данные отсутствуют |
| 82 | 494186.04 | 1240425.59 | данные отсутствуют | данные отсутствуют |
| 83 | 494172.1 | 1240503.1 | данные отсутствуют | данные отсутствуют |
| 84 | 494158.29 | 1240580.62 | данные отсутствуют | данные отсутствуют |
| 85 | 494145.59 | 1240651.98 | данные отсутствуют | данные отсутствуют |
| 86 | 494150.63 | 1240659.25 | данные отсутствуют | данные отсутствуют |
| 87 | 494277.27 | 1240681.82 | данные отсутствуют | данные отсутствуют |
| 88 | 494403.96 | 1240704.39 | данные отсутствуют | данные отсутствуют |
| 89 | 494411.16 | 1240699.33 | данные отсутствуют | данные отсутствуют |
| 90 | 494423.88 | 1240627.95 | данные отсутствуют | данные отсутствуют |

| | | |
|-------------------------------|---------|-------------------|
| Государственный регистратор | | ФГИС ЕГРН |
| полное наименование должности | подпись | инициалы, фамилия |

М.П.

Выписка из Единого государственного реестра недвижимости об объекте недвижимости
Описание местоположения земельного участка

| | | | |
|---|--------------------------------------|--------------------------|--------------------------|
| Земельный участок | | | |
| <small>(вид объекта недвижимости)</small> | | | |
| Лист № __ Раздела 3.2 | Всего листов раздела 3.2 : __ | Всего разделов: __ | Всего листов выписки: __ |
| 21.06.2021 № 99/2021/399854448 | | | |
| Кадастровый номер: | | 50:06:0050204:220 | |

| Сведения о характерных точках границы земельного участка | | | | |
|--|------------|------------|-----------------------------------|---|
| Система координат: МСК-05 | | | | |
| Зона № | | | | |
| Номер точки | Координаты | | Описание закрепления на местности | Средняя квадратическая погрешность определения координат характерных точек границ земельного участка, м |
| | X | Y | | |
| 1 | 2 | 3 | 4 | 5 |
| 91 | 494437.69 | 1240550.42 | данные отсутствуют | данные отсутствуют |
| 92 | 494451.51 | 1240472.88 | данные отсутствуют | данные отсутствуют |
| 93 | 494465.32 | 1240395.35 | данные отсутствуют | данные отсутствуют |
| 94 | 494479.15 | 1240317.83 | данные отсутствуют | данные отсутствуют |
| 95 | 494492.95 | 1240240.3 | данные отсутствуют | данные отсутствуют |
| 96 | 494506.68 | 1240162.75 | данные отсутствуют | данные отсутствуют |
| 97 | 494519.65 | 1240090.46 | данные отсутствуют | данные отсутствуют |

| | | |
|-------------------------------|---------|-------------------|
| Государственный регистратор | | ФГИС ЕГРН |
| полное наименование должности | подпись | инициалы, фамилия |

М.П.

Выписка из Единого государственного реестра недвижимости об объекте недвижимости
Сведения о частях земельного участка

| | | | |
|---------------------------------------|------------------------------------|--------------------------|--------------------------|
| Земельный участок | | | |
| (вид объекта недвижимости) | | | |
| Лист № __ Раздела 4 | Всего листов раздела 4 : __ | Всего разделов: __ | Всего листов выписки: __ |
| 21.06.2021 № 99/2021/399854448 | | | |
| Кадастровый номер: | | 50:06:0050204:220 | |


| | |
|--|---|
| План (чертеж, схема) части земельного участка | Учетный номер части: 50:06:0050204:220/1 |
|  | |
| Масштаб 1: данные отсутствуют | Условные обозначения: |

| | | |
|-------------------------------|---------|-------------------|
| Государственный регистратор | | ФГИС ЕГРН |
| полное наименование должности | подпись | инициалы, фамилия |

М.П.

Выписка из Единого государственного реестра недвижимости об объекте недвижимости
Сведения о частях земельного участка

| | | | |
|---------------------------------------|------------------------------------|--------------------------|--------------------------|
| Земельный участок | | | |
| (вид объекта недвижимости) | | | |
| Лист № __ Раздела 4 | Всего листов раздела 4 : __ | Всего разделов: __ | Всего листов выписки: __ |
| 21.06.2021 № 99/2021/399854448 | | | |
| Кадастровый номер: | | 50:06:0050204:220 | |


| | |
|--|---|
| План (чертеж, схема) части земельного участка | Учетный номер части: 50:06:0050204:220/2 |
|  | |
| Масштаб 1: данные отсутствуют | Условные обозначения: |

| | | |
|-------------------------------|---------|-------------------|
| Государственный регистратор | | ФГИС ЕГРН |
| полное наименование должности | подпись | инициалы, фамилия |

М.П.

Выписка из Единого государственного реестра недвижимости об объекте недвижимости
Сведения о частях земельного участка

| | | | |
|---|------------------------------------|--------------------------|--------------------------|
| Земельный участок | | | |
| <small>(вид объекта недвижимости)</small> | | | |
| Лист № __ Раздела 4 | Всего листов раздела 4 : __ | Всего разделов: __ | Всего листов выписки: __ |
| 21.06.2021 № 99/2021/399854448 | | | |
| Кадастровый номер: | | 50:06:0050204:220 | |

| | |
|--|---|
| План (чертеж, схема) части земельного участка | Учетный номер части: 50:06:0050204:220/3 |
|  | |
| Масштаб 1: данные отсутствуют | Условные обозначения: |

| | | |
|-------------------------------|---------|-------------------|
| Государственный регистратор | | ФГИС ЕГРН |
| полное наименование должности | подпись | инициалы, фамилия |

М.П.

Выписка из Единого государственного реестра недвижимости об объекте недвижимости
Сведения о частях земельного участка

| | | | |
|---------------------------------------|--------------------------------------|--------------------------|--------------------------|
| Земельный участок | | | |
| (вид объекта недвижимости) | | | |
| Лист № __ Раздела 4.1 | Всего листов раздела 4.1 : __ | Всего разделов: __ | Всего листов выписки: __ |
| 21.06.2021 № 99/2021/399854448 | | | |
| Кадастровый номер: | | 50:06:0050204:220 | |

| Учетный номер части | Площадь (м ²) | Содержание ограничения в использовании или ограничения права на объект недвижимости или обременения объекта недвижимости |
|---------------------|---------------------------|---|
| 1 | 2 | 3 |
| 1 | 165 | Ограничения прав на земельный участок, предусмотренные статьями 56, 56.1 Земельного кодекса Российской Федерации, Письмо № М-1712/7 от 17.12.2013, срок действия: 05.05.2015 |
| 2 | 4361 | Ограничения прав на земельный участок, предусмотренные статьями 56, 56.1 Земельного кодекса Российской Федерации, Постановление "О порядке установления охранных зон объектов электросетевого хозяйства и особых условий использования земельных участков, расположенных в границах таких зон" № 160 от 24.02.2009, срок действия: 05.05.2015 |
| 3 | 1226 | Ограничения прав на земельный участок, предусмотренные статьями 56, 56.1 Земельного кодекса Российской Федерации, Постановление "О порядке установления охранных зон объектов электросетевого хозяйства и особых условий использования земельных участков, расположенных в границах таких зон" № 160 от 24.02.2009, срок действия: 05.05.2015 |

| | | |
|-------------------------------|---------|-------------------|
| Государственный регистратор | | ФГИС ЕГРН |
| полное наименование должности | подпись | инициалы, фамилия |

М.П.

Выписка из Единого государственного реестра недвижимости об объекте недвижимости
Сведения о частях земельного участка

| Земельный участок | | | | |
|---|---------------|---------------------------------------|-----------------------------------|--|
| (вид объекта недвижимости) | | | | |
| Лист № ___ Раздела 4.2 | | Всего листов раздела 4.2 : ___ | | Всего разделов: ___ |
| Всего листов выписки: ___ | | | | |
| 21.06.2021 № 99/2021/399854448 | | | | |
| Кадастровый номер: | | | 50:06:0050204:220 | |
| Сведения о характерных точках границы части (частей) земельного участка | | | | |
| Учетный номер части: 1 | | | | |
| Система координат: МСК-05 | | | | |
| Зона № | | | | |
| Номер точки | Координаты, м | | Описание закрепления на местности | Средняя квадратическая погрешность определения координат характерных точек границы части земельного участка, м |
| | X | Y | | |
| 1 | 2 | 3 | 4 | 5 |
| 1 | 494740.48 | 1240110.21 | данные отсутствуют | данные отсутствуют |
| 1 | 494740.48 | 1240110.21 | данные отсутствуют | данные отсутствуют |
| 1 | 494740.48 | 1240110.21 | данные отсутствуют | данные отсутствуют |
| 2 | 494738.19 | 1240124.02 | данные отсутствуют | данные отсутствуют |
| 2 | 494738.19 | 1240124.02 | данные отсутствуют | данные отсутствуют |
| 2 | 494738.19 | 1240124.02 | данные отсутствуют | данные отсутствуют |
| 5 | 494568.97 | 1240885.29 | данные отсутствуют | данные отсутствуют |
| 5 | 494568.97 | 1240885.29 | данные отсутствуют | данные отсутствуют |
| 98 | 494725.78 | 1240121.81 | данные отсутствуют | данные отсутствуют |
| 99 | 494729.61 | 1240108.28 | данные отсутствуют | данные отсутствуют |
| 100 | 494712.55 | 1240105.24 | данные отсутствуют | данные отсутствуют |
| 101 | 494709.38 | 1240118.97 | данные отсутствуют | данные отсутствуют |
| 102 | 494563.36 | 1240884.31 | данные отсутствуют | данные отсутствуют |
| 103 | 494579.58 | 1240792.67 | данные отсутствуют | данные отсутствуют |
| 104 | 494603.38 | 1240658.78 | данные отсутствуют | данные отсутствуют |
| 105 | 494624.93 | 1240539.17 | данные отсутствуют | данные отсутствуют |
| Государственный регистратор | | | ФГИС ЕГРН | |
| полное наименование должности | | | подпись | |
| | | | инициалы, фамилия | |

М.П.

Выписка из Единого государственного реестра недвижимости об объекте недвижимости
Сведения о частях земельного участка

| | | | |
|---|--------------------------------------|--------------------------|--------------------------|
| Земельный участок | | | |
| <small>(вид объекта недвижимости)</small> | | | |
| Лист № __ Раздела 4.2 | Всего листов раздела 4.2 : __ | Всего разделов: __ | Всего листов выписки: __ |
| 21.06.2021 № 99/2021/399854448 | | | |
| Кадастровый номер: | | 50:06:0050204:220 | |

| Номер точки | Координаты, м | | Описание закрепления на местности | Средняя квадратическая погрешность определения координат характерных точек границы части земельного участка, м |
|-------------|---------------|------------|-----------------------------------|--|
| | X | Y | | |
| 1 | 2 | 3 | 4 | 5 |
| 106 | 494646.37 | 1240415.45 | данные отсутствуют | данные отсутствуют |
| 107 | 494666.11 | 1240299.67 | данные отсутствуют | данные отсутствуют |
| 108 | 494693.04 | 1240189.04 | данные отсутствуют | данные отсутствуют |
| 109 | 494716.67 | 1240105.97 | данные отсутствуют | данные отсутствуют |
| 110 | 494713.53 | 1240119.62 | данные отсутствуют | данные отсутствуют |
| 111 | 494567.49 | 1240885.03 | данные отсутствуют | данные отсутствуют |
| 112 | 494583.71 | 1240793.38 | данные отсутствуют | данные отсутствуют |
| 113 | 494607.51 | 1240659.49 | данные отсутствуют | данные отсутствуют |
| 114 | 494629.05 | 1240539.88 | данные отсутствуют | данные отсутствуют |
| 115 | 494650.53 | 1240415.95 | данные отсутствуют | данные отсутствуют |
| 116 | 494670.37 | 1240316.27 | данные отсутствуют | данные отсутствуют |

| | | |
|-------------------------------|---------|-------------------|
| Государственный регистратор | | ФГИС ЕГРН |
| полное наименование должности | подпись | инициалы, фамилия |

М.П.

Выписка из Единого государственного реестра недвижимости об объекте недвижимости
Сведения о частях земельного участка

| Земельный участок | | | | |
|---|---------------|--------------------------------------|-----------------------------------|--|
| <small>(вид объекта недвижимости)</small> | | | | |
| Лист № __ Раздела 4.2 | | Всего листов раздела 4.2 : __ | | Всего разделов: __ |
| Всего листов выписки: __ | | | | |
| 21.06.2021 № 99/2021/399854448 | | | | |
| Кадастровый номер: | | | 50:06:0050204:220 | |
| Сведения о характерных точках границы части (частей) земельного участка | | | | |
| Учетный номер части: 2 | | | | |
| Система координат: МСК-05 | | | | |
| Зона № | | | | |
| Номер точки | Координаты, м | | Описание закрепления на местности | Средняя квадратическая погрешность определения координат характерных точек границы части земельного участка, м |
| | X | Y | | |
| 1 | 2 | 3 | 4 | 5 |
| 1 | 494740.48 | 1240110.21 | данные отсутствуют | данные отсутствуют |
| 1 | 494740.48 | 1240110.21 | данные отсутствуют | данные отсутствуют |
| 1 | 494740.48 | 1240110.21 | данные отсутствуют | данные отсутствуют |
| 2 | 494738.19 | 1240124.02 | данные отсутствуют | данные отсутствуют |
| 2 | 494738.19 | 1240124.02 | данные отсутствуют | данные отсутствуют |
| 2 | 494738.19 | 1240124.02 | данные отсутствуют | данные отсутствуют |
| 5 | 494568.97 | 1240885.29 | данные отсутствуют | данные отсутствуют |
| 5 | 494568.97 | 1240885.29 | данные отсутствуют | данные отсутствуют |
| 98 | 494725.78 | 1240121.81 | данные отсутствуют | данные отсутствуют |
| 99 | 494729.61 | 1240108.28 | данные отсутствуют | данные отсутствуют |
| 100 | 494712.55 | 1240105.24 | данные отсутствуют | данные отсутствуют |
| 101 | 494709.38 | 1240118.97 | данные отсутствуют | данные отсутствуют |
| 102 | 494563.36 | 1240884.31 | данные отсутствуют | данные отсутствуют |
| 103 | 494579.58 | 1240792.67 | данные отсутствуют | данные отсутствуют |
| 104 | 494603.38 | 1240658.78 | данные отсутствуют | данные отсутствуют |
| 105 | 494624.93 | 1240539.17 | данные отсутствуют | данные отсутствуют |
| Государственный регистратор | | | ФГИС ЕГРН | |
| полное наименование должности | | | подпись | |
| | | | инициалы, фамилия | |

М.П.

Выписка из Единого государственного реестра недвижимости об объекте недвижимости
Сведения о частях земельного участка

| | | | |
|---|--------------------------------------|--------------------------|--------------------------|
| Земельный участок | | | |
| <small>(вид объекта недвижимости)</small> | | | |
| Лист № __ Раздела 4.2 | Всего листов раздела 4.2 : __ | Всего разделов: __ | Всего листов выписки: __ |
| 21.06.2021 № 99/2021/399854448 | | | |
| Кадастровый номер: | | 50:06:0050204:220 | |

| Номер точки | Координаты, м | | Описание закрепления на местности | Средняя квадратическая погрешность определения координат характерных точек границы части земельного участка, м |
|-------------|---------------|------------|-----------------------------------|--|
| | X | Y | | |
| 1 | 2 | 3 | 4 | 5 |
| 106 | 494646.37 | 1240415.45 | данные отсутствуют | данные отсутствуют |
| 107 | 494666.11 | 1240299.67 | данные отсутствуют | данные отсутствуют |
| 108 | 494693.04 | 1240189.04 | данные отсутствуют | данные отсутствуют |
| 109 | 494716.67 | 1240105.97 | данные отсутствуют | данные отсутствуют |
| 110 | 494713.53 | 1240119.62 | данные отсутствуют | данные отсутствуют |
| 111 | 494567.49 | 1240885.03 | данные отсутствуют | данные отсутствуют |
| 112 | 494583.71 | 1240793.38 | данные отсутствуют | данные отсутствуют |
| 113 | 494607.51 | 1240659.49 | данные отсутствуют | данные отсутствуют |
| 114 | 494629.05 | 1240539.88 | данные отсутствуют | данные отсутствуют |
| 115 | 494650.53 | 1240415.95 | данные отсутствуют | данные отсутствуют |
| 116 | 494670.37 | 1240316.27 | данные отсутствуют | данные отсутствуют |

| | | |
|-------------------------------|---------|-------------------|
| Государственный регистратор | | ФГИС ЕГРН |
| полное наименование должности | подпись | инициалы, фамилия |

М.П.

Выписка из Единого государственного реестра недвижимости об объекте недвижимости
Сведения о частях земельного участка

| Земельный участок | | | | |
|---|---------------|--------------------------------------|-----------------------------------|--|
| (вид объекта недвижимости) | | | | |
| Лист № __ Раздела 4.2 | | Всего листов раздела 4.2 : __ | | Всего разделов: __ |
| Всего листов выписки: __ | | | | |
| 21.06.2021 № 99/2021/399854448 | | | | |
| Кадастровый номер: | | | 50:06:0050204:220 | |
| Сведения о характерных точках границы части (частей) земельного участка | | | | |
| Учетный номер части: 3 | | | | |
| Система координат: МСК-05 | | | | |
| Зона № | | | | |
| Номер точки | Координаты, м | | Описание закрепления на местности | Средняя квадратическая погрешность определения координат характерных точек границы части земельного участка, м |
| | X | Y | | |
| 1 | 2 | 3 | 4 | 5 |
| 1 | 494740.48 | 1240110.21 | данные отсутствуют | данные отсутствуют |
| 1 | 494740.48 | 1240110.21 | данные отсутствуют | данные отсутствуют |
| 1 | 494740.48 | 1240110.21 | данные отсутствуют | данные отсутствуют |
| 2 | 494738.19 | 1240124.02 | данные отсутствуют | данные отсутствуют |
| 2 | 494738.19 | 1240124.02 | данные отсутствуют | данные отсутствуют |
| 2 | 494738.19 | 1240124.02 | данные отсутствуют | данные отсутствуют |
| 5 | 494568.97 | 1240885.29 | данные отсутствуют | данные отсутствуют |
| 5 | 494568.97 | 1240885.29 | данные отсутствуют | данные отсутствуют |
| 98 | 494725.78 | 1240121.81 | данные отсутствуют | данные отсутствуют |
| 99 | 494729.61 | 1240108.28 | данные отсутствуют | данные отсутствуют |
| 100 | 494712.55 | 1240105.24 | данные отсутствуют | данные отсутствуют |
| 101 | 494709.38 | 1240118.97 | данные отсутствуют | данные отсутствуют |
| 102 | 494563.36 | 1240884.31 | данные отсутствуют | данные отсутствуют |
| 103 | 494579.58 | 1240792.67 | данные отсутствуют | данные отсутствуют |
| 104 | 494603.38 | 1240658.78 | данные отсутствуют | данные отсутствуют |
| 105 | 494624.93 | 1240539.17 | данные отсутствуют | данные отсутствуют |
| Государственный регистратор | | | ФГИС ЕГРН | |
| полное наименование должности | | | подпись | |
| | | | инициалы, фамилия | |

М.П.

Выписка из Единого государственного реестра недвижимости об объекте недвижимости
Сведения о частях земельного участка

| | | | |
|---|--------------------------------------|--------------------------|--------------------------|
| Земельный участок | | | |
| <small>(вид объекта недвижимости)</small> | | | |
| Лист № __ Раздела 4.2 | Всего листов раздела 4.2 : __ | Всего разделов: __ | Всего листов выписки: __ |
| 21.06.2021 № 99/2021/399854448 | | | |
| Кадастровый номер: | | 50:06:0050204:220 | |

| Номер точки | Координаты, м | | Описание закрепления на местности | Средняя квадратическая погрешность определения координат характерных точек границы части земельного участка, м |
|-------------|---------------|------------|-----------------------------------|--|
| | X | Y | | |
| 1 | 2 | 3 | 4 | 5 |
| 106 | 494646.37 | 1240415.45 | данные отсутствуют | данные отсутствуют |
| 107 | 494666.11 | 1240299.67 | данные отсутствуют | данные отсутствуют |
| 108 | 494693.04 | 1240189.04 | данные отсутствуют | данные отсутствуют |
| 109 | 494716.67 | 1240105.97 | данные отсутствуют | данные отсутствуют |
| 110 | 494713.53 | 1240119.62 | данные отсутствуют | данные отсутствуют |
| 111 | 494567.49 | 1240885.03 | данные отсутствуют | данные отсутствуют |
| 112 | 494583.71 | 1240793.38 | данные отсутствуют | данные отсутствуют |
| 113 | 494607.51 | 1240659.49 | данные отсутствуют | данные отсутствуют |
| 114 | 494629.05 | 1240539.88 | данные отсутствуют | данные отсутствуют |
| 115 | 494650.53 | 1240415.95 | данные отсутствуют | данные отсутствуют |
| 116 | 494670.37 | 1240316.27 | данные отсутствуют | данные отсутствуют |

| | | |
|-------------------------------|---------|-------------------|
| Государственный регистратор | | ФГИС ЕГРН |
| полное наименование должности | подпись | инициалы, фамилия |

М.П.