


Выписка из Единого государственного реестра недвижимости об основных характеристиках и зарегистрированных правах на объект недвижимости

Сведения об основных характеристиках объекта недвижимости
В Единый государственный реестр недвижимости внесены следующие сведения:

Земельный участок		Раздел 1 Лист 1
вид объекта недвижимости		
Лист № 1 раздела 1	Всего листов раздела 1: 1	Всего листов выписки: 3
04.08.2021г.		
Кадастровый номер:	50:33:0020182:312	
Номер кадастрового квартала:	50:33:0020182	
Дата присвоения кадастрового номера:	25.11.2015	
Ранее присвоенный государственный учетный номер:	данные отсутствуют	
Местоположение:	Московская область, Ступинский район, вблизи с. Константиновское	
Площадь, м ² :	14783 +/- 43	
Кадастровая стоимость, руб:	6734839.14	
Кадастровый номер расположенных в пределах земельного участка объектов недвижимости:	50:33:0020106:1055	
Категория земель:	Земли населенных пунктов	
Виды разрешенного использования:	для размещения объектов, характерных для населенных пунктов	
Статус записи об объекте недвижимости:	Сведения об объекте недвижимости имеют статус "актуальные"	
Особые отметки:	данные отсутствуют	
Получатель выписки:	Базилевская Полина Алексеевна (представитель правообладателя), Правообладатель: от имени заявителя Общество с ограниченной ответственностью "Региональное развитие", 7730562750	




полное наименование должности	полный текст	инициалы, фамилия
	М.П.	

Выписка из Единого государственного реестра недвижимости об основных характеристиках и зарегистрированных правах на объект недвижимости
Сведения о зарегистрированных правах

Земельный участок	
вид объекта недвижимости	
Лист № 1 раздела 2	Всего листов раздела 2: 1
04.08.2021г.	Всего листов выписки: 3
Кадастровый номер: 50:33:0020182:312	

1	Правообладатель (правообладатели):	1.1	Общество с ограниченной ответственностью "Региональное развитие", ИНН: 7730562750, ОГРН: 5077746884177
2	Вид, номер, дата и время государственной регистрации права:	2.1	Собственность 50:33:0020182:312-50/152/2021-14 04.08.2021 17:15:09
3	Документы-основания	3.1	Определение Арбитражного суда города Москвы, выдан 28.12.2020
4	Сведения об осуществлении государственной регистрации сделки, права, ограничения права без необходимого в силу закона согласия третьего лица, органа:	4.1	данные отсутствуют
5	Ограничение прав и обременение объекта недвижимости:		не зарегистрировано
6	Заявленные в судебном порядке права требования:		данные отсутствуют
7	Сведения о возражении в отношении зарегистрированного права:		данные отсутствуют
8	Сведения о наличии решения об изъятии объекта недвижимости для государственных и муниципальных нужд:		данные отсутствуют
9	Сведения о невозможности государственной регистрации без личного участия правообладателя или его законного представителя:		данные отсутствуют
10	Правопритязания и сведения о наличии поступивших, но не рассмотренных заявлений о проведении государственной регистрации права (перехода, прекращения права), ограничения права или обременения объекта недвижимости, сделки в отношении объекта недвижимости:		отсутствуют
11	Сведения о невозможности государственной регистрации перехода, прекращения, ограничения права на земельный участок из земель сельскохозяйственного назначения:		данные отсутствуют



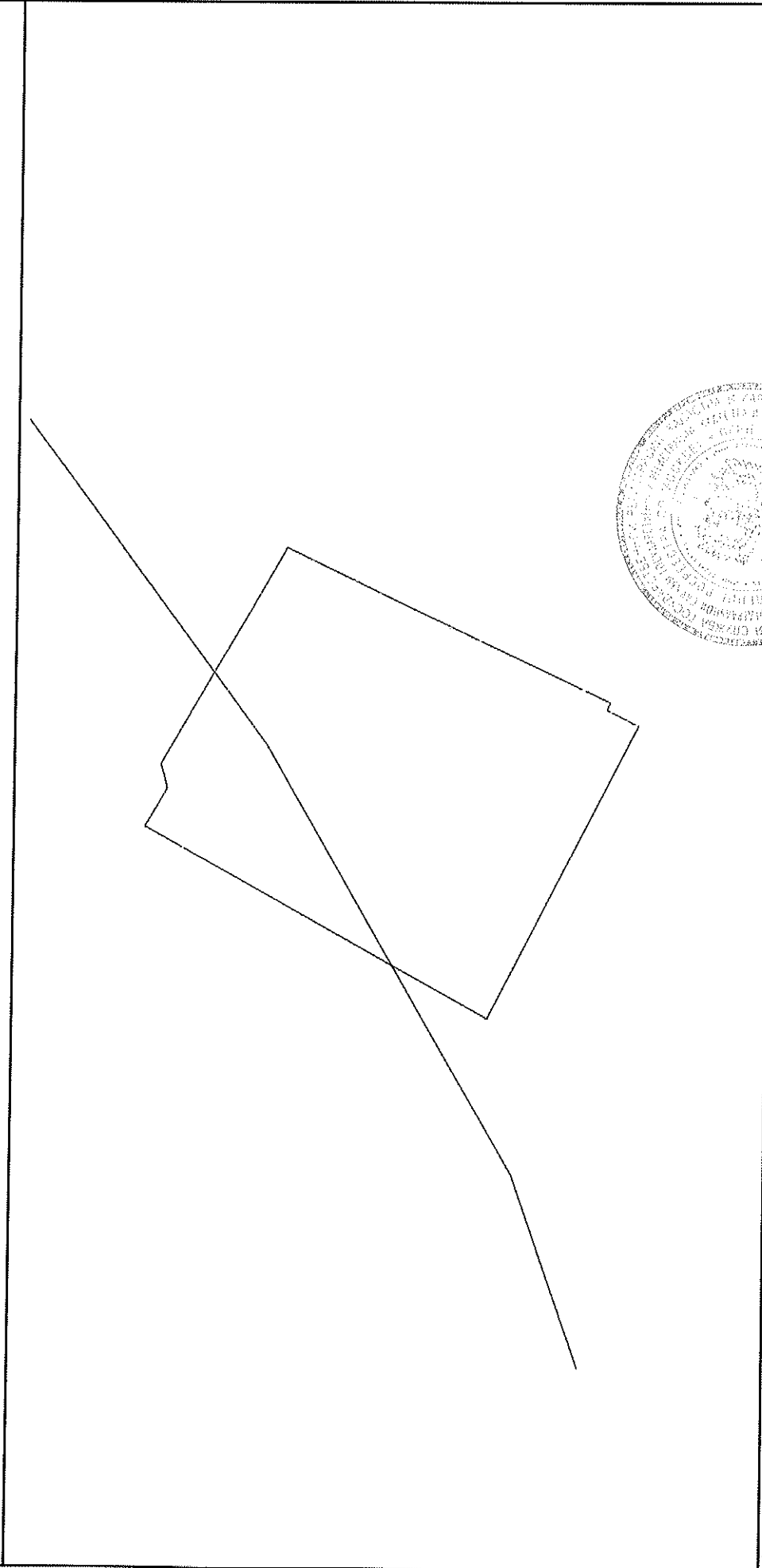
полное наименование должности	подпись	инициалы, фамилия
	<i>М.П. ДВОЙНОВА И</i>	М.П. ДВОЙНОВА И

Выписка из Единого государственного реестра недвижимости об основных характеристиках и зарегистрированных правах на объект недвижимости

Описание местоположения земельного участка

Земельный участок		
вид объекта недвижимости		
Лист № 1 раздела 3	Всего листов раздела 3: 1	Всего разделов: 3
Всего листов выписки: 3		
04.08.2021г.		
Кадастровый номер: 50:33:0020182:312		

План (чертеж, схема) земельного участка



Масштаб 1:2000	Условные обозначения:
Полное наименование должности	
Подпись	Инициалы, фамилия



М.П. *Анна ОКОПИКОВА* И.П.