

Выписка из Единого государственного реестра недвижимости об основных характеристиках и зарегистрированных правах на объект недвижимости

Сведения об основных характеристиках объекта недвижимости


В Единый государственный реестр недвижимости внесены следующие сведения:

Раздел 1 Лист 1

| | | | |
|--------------------------|---------------------------|-------------------|-------------------------|
| Земельный участок | | | |
| Вид объекта недвижимости | | | |
| Лист № 1 раздела 1 | Всего листов раздела 1: 1 | Всего разделов: 3 | Всего листов выписки: 4 |
| 21.06.2022г. | | | |
| Кадастровый номер: | 50:16:0301017:347 | | |

| | | | |
|---|---|--|--|
| Номер кадастрового квартала: | 50:16:0301017 | | |
| Дата присвоения кадастрового номера: | 23.12.2008 | | |
| Ранее присвоенный государственный учетный номер: | данные отсутствуют | | |
| Местоположение: | Местоположение установлено относительно ориентира, расположенного в границах участка. Почтовый адрес ориентира: обл. Московская, р-н Ногинский, Городское поселение Ногинск, г. Ногинск, ул. Советской Конституции, дом 11. | | |
| Площадь, м2: | 2950 | | |
| Кадастровая стоимость, руб.: | 8919236,5 | | |
| Кадастровые номера расположенных в пределах земельного участка объектов недвижимости: | данные отсутствуют | | |
| Категория земель: | Земли населенных пунктов | | |
| Виды разрешенного использования: | Для размещения объекта торговли (универсам) | | |
| Статус записи об объекте недвижимости: | Сведения об объекте недвижимости имеют статус "актуальные" | | |
| Особые отметки: | данные отсутствуют | | |
| Получатель выписки: | Чернявский Константин Николаевич (представитель правообладателя), Правообладатель: от имени заявителя Коммерческий Банк "ВИТЯЗЬ" - (Общество с ограниченной ответственностью), 7725061155 | | |

| | | | |
|-------------------------------|---------|--|-------------------|
| полное наименование должности | | | |
| | подпись | | инициалы, фамилия |



СМЕТАНГА ОФ

Сведения о зареги­стри­рованных правах


Земельный участок

Вид объекта недвижимости

| | | | |
|--------------------|---------------------------|-------------------|-------------------------|
| Лист № 1 раздела 2 | Всего листов раздела 2: 2 | Всего разделов: 3 | Всего листов выписки: 4 |
| 21.06.2022г. | | | |
| Кадастровый номер: | | 50:16:0301017:347 | |

| | | | |
|---|---|-----|---|
| 1 | Правообладатель (правообладатели): | 1.1 | Коммерческий Банк "ВИТЯЗЬ" - (Общество с ограниченной ответственностью), ИНН: 7725061155, ОГРН: 1027739432940 |
| 2 | Вид, номер, дата и время государственной регистрации права: | 2.1 | Собственность 50:16:0301017:347-50/137/2022-13 20.06.2022 15:13:24 |
| 3 | Документы-основания | 3.1 | Постановление о передаче нерезализованного в принудительном порядке, № 39098533/5060-5, выдан 17.08.2021 Постановление о проведении государственной регистрации права заявителя на имущество, № 39098565/5060, выдан 17.08.2021 Постановление Девятого Арбитражного апелляционного суда (судебная копия), выдан 04.05.2018 Постановление Арбитражного суда Московского округа (судебная копия), выдан 08.08.2018 Протокол о результатах торгов, № 1, выдан 07.07.2021 |
| 4 | Сведения об осуществлении государственной регистрации сделки, права, ограничения права без необходимого в силу закона согласия третьего лица, органа: | 4.1 | Акт о передаче нерезализованного имущества должника заявителю, № 6/н, выдан 17.08.2021 Данные отсутствуют |
| 5 | Ограничение прав и обременение объекта недвижимости: не зарегистрировано | | |

| | | |
|-------------------------------|---------|-------------------|
| полное наименование должности | подпись | инициалы, фамилия |
|-------------------------------|---------|-------------------|



СМЕТАННА О Ф

Лист № 2 раздела 2

Всего листов раздела 2. 2

Всего разделов: 3

Всего листов выписки: 4


21.06.2022г.

Кадасстровый номер:

50:16:0301017:347

| | | |
|----|--|--------------------|
| 6 | Заявленные в судебном порядке права требования: | данные отсутствуют |
| 7 | Сведения о возращении в отношении зарегистрированного права: | данные отсутствуют |
| 8 | Сведения о наличии решения об изъятии объекта недвижимости для государственных и муниципальных нужд: | данные отсутствуют |
| 9 | Сведения о невозможности государственной регистрации без личного участия правообладателя или его законного представителя: | данные отсутствуют |
| 10 | Правопритязания и сведения о наличии поступивших, но не рассмотренных заявлений о проведении государственной регистрации права (перехода, прекращения права), ограничения права или обременения объекта недвижимости, сделки в отношении объекта недвижимости: | отсутствуют |
| 11 | Сведения о невозможности государственной регистрации перехода, прекращения, ограничения права на земельный участок из земель сельскохозяйственного назначения: | данные отсутствуют |

| | | | |
|-------------------------------|--|--|--|
| полное наименование должности | | | |
|-------------------------------|--|--|--|

**СМЕТАНИНА О.Ф.**

инициаль, фамилия


Земельный участок
вид объекта недвижимости

Лист № 1 раздела 3 Всего листов раздела 3: 1 Всего разделов: 3 Всего листов выписки: 4

21.06.2022г.

Кадастровый номер: 50:16:0301017:347

План (чертеж, схема) земельного участка



Масштаб 1:700 Условные обозначения:

Полное наименование должности

Подпись

инициалы, фамилия



СНЕГАНОВА О Ф