

Выписка из Единого государственного реестра недвижимости об основных характеристиках и зарегистрированных правах на объект недвижимости

Сведения об основных характеристиках объекта недвижимости

В Единый государственный реестр недвижимости внесены следующие сведения:

Раздел 1 Лист 1

Земельный участок			
вид объекта недвижимости			
Лист № 1 раздела 1	Всего листов раздела 1: 1	Всего разделов: 3	Всего листов выписки: 4
05.04.2022г.			
Кадастровый номер:	73:16:061501:137		

Номер кадастрового квартала:	73:16:061501
Дата присвоения кадастрового номера:	21.04.2011
Ранее присвоенный государственный учетный номер:	данные отсутствуют
Адрес:	Ульяновская область, р-н Старомайнский, с. Кременки, ул. Набережная, д. 14
Площадь, м2:	5048 +/- 25
Кадастровая стоимость, руб:	1601963.9
Кадастровые номера расположенных в пределах земельного участка объектов недвижимости:	73:16:000000:258
Категория земель:	Земли населенных пунктов
Виды разрешенного использования:	Для индивидуального жилищного строительства
Статус записи об объекте недвижимости:	Сведения об объекте недвижимости имеют статус "актуальные"
Особые отметки:	данные отсутствуют
Получатель выписки:	Рыжиков Алексей Александрович (представитель правообладателя), Правообладатель: от имени заявителя Открытое Акционерное общество Губернский банк "Симбирск" (ОАО ГБ "Симбирск"), 7303003148

полное наименование должности	подпись	инициалы, фамилия
-------------------------------	---------	-------------------



Алексей Рыжиков

М.П.



Выписка из Единого государственного реестра недвижимости об основных характеристиках и зарегистрированных правах на объект недвижимости
Сведения о зарегистрированных правах

Земельный участок			
вид объекта недвижимости			
Лист № 1 раздела 2	Всего листов раздела 2: 2	Всего разделов: 3	Всего листов выписки: 4
05.04.2022г.			
Кадастровый номер:		73:16:061501:137	

1	Правообладатель (правообладатели):	1.1	Открытое Акционерное общество Губернский банк "Симбирск" (ОАО ГБ "Симбирск"), ИНН: 7303003148, ОГРН: 1027300000232
2	Вид, номер, дата и время государственной регистрации права:	2.1	Собственность 73:16:061501:137-73/030/2022-35 05.04.2022 14:33:11
3	Документы-основания	3.1	Постановление о передаче не реализованного в принудительном порядке имущества должника взыскателю, выдан 27.05.2019, УФССП России по Ульяновской области Акт о передаче не реализованного имущества должника взыскателю, № б/н, выдан 27.05.2019, УФССП России по Ульяновской области
4	Сведения об осуществлении государственной регистрации сделки, права, ограничения права без необходимого в силу закона согласия третьего лица, органа:	4.1	данные отсутствуют
5	Ограничение прав и обременение объекта недвижимости:		
5.1	вид:	Прочие ограничения прав и обременения объекта недвижимости	
	дата государственной регистрации:	16.06.2011 00:00:00	
	номер государственной регистрации:	73-73-07/024/2010-013	
	срок, на который установлено ограничение прав и обременение объекта недвижимости:	данные отсутствуют	
	лицо, в пользу которого установлено ограничение прав и обременение объекта недвижимости:	данные о правообладателе отсутствуют	
	основание государственной регистрации:	Постановление администрации муниципального образования "Старомайнский район" Ульяновской области, № 368, выдан 24.04.2009	
	сведения об осуществлении государственной регистрации сделки, права, ограничения права без необходимого в силу закона согласия третьего лица, органа:	данные отсутствуют	

СПЕЦИАЛИСТ ЭКСПЕРТ	подпись	инициалы, фамилия
полное наименование должности	М.П.	

Земельный участок		
вид объекта недвижимости		
Лист № 2 раздела 2	Всего листов раздела 2: 2	Всего разделов: 3
		Всего листов выписки: 4
05.04.2022г.		
Кадастровый номер:	73:16:061501:137	
	сведения об управляющем залогом и о договоре управления залогом, если такой договор заключен для управления ипотекой:	данные отсутствуют
6	Заявленные в судебном порядке права требования:	данные отсутствуют
7	Сведения о возражении в отношении зарегистрированного права:	данные отсутствуют
8	Сведения о наличии решения об изъятии объекта недвижимости для государственных и муниципальных нужд:	данные отсутствуют
9	Сведения о невозможности государственной регистрации без личного участия правообладателя или его законного представителя:	данные отсутствуют
10	Правопритязания и сведения о наличии поступивших, но не рассмотренных заявлений о проведении государственной регистрации права (перехода, прекращения права), ограничения права или обременения объекта недвижимости, сделки в отношении объекта недвижимости:	отсутствуют
11	Сведения о невозможности государственной регистрации перехода, прекращения, ограничения права на земельный участок из земель сельскохозяйственного назначения:	данные отсутствуют

СПЕЦИАЛИСТ ЭКСПЕРТ		
полное наименование должности	подпись	инициалы, фамилия

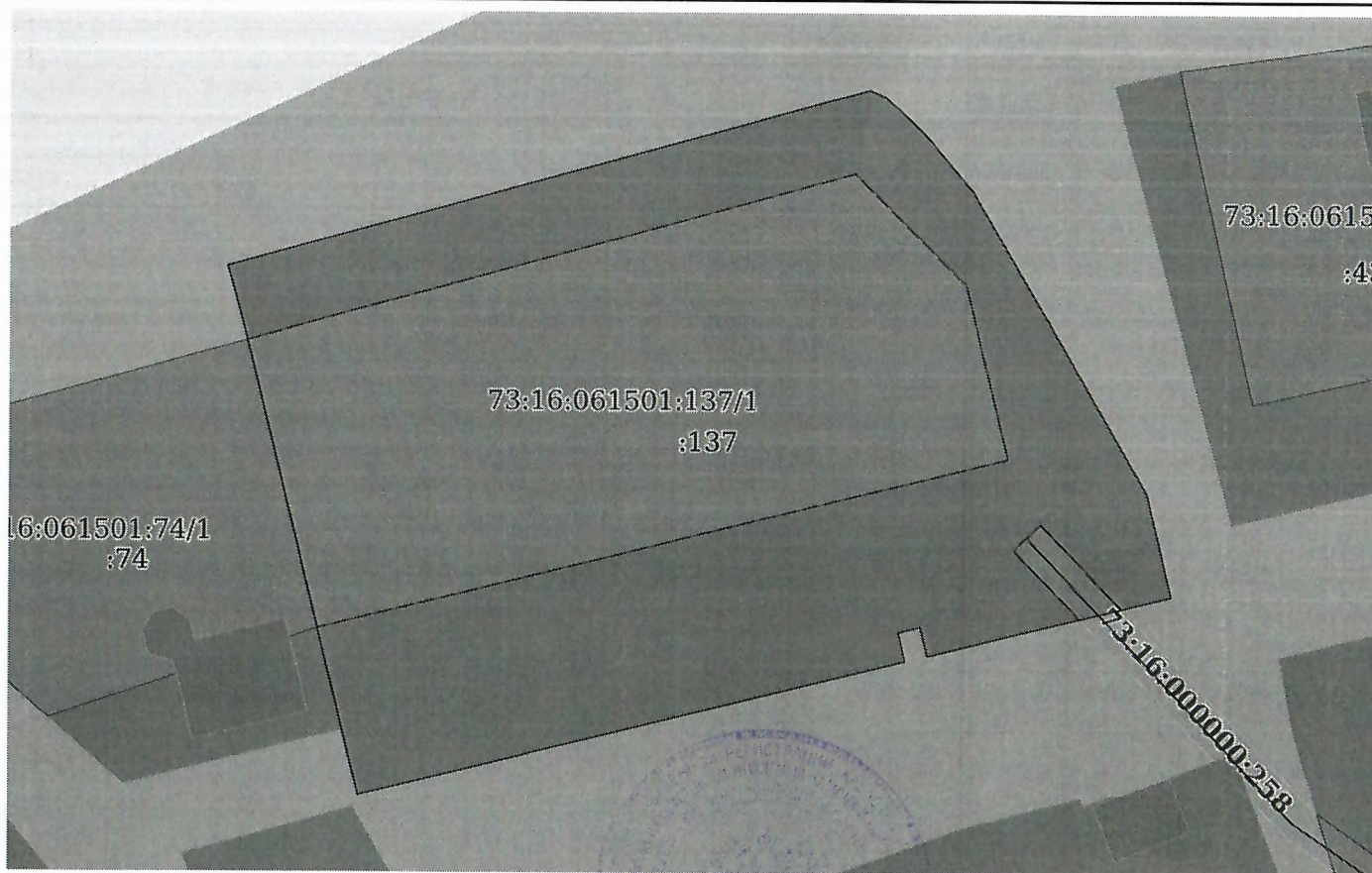
М.П.

Выписка из Единого государственного реестра недвижимости об основных характеристиках и зарегистрированных правах на объект недвижимости

Описание местоположения земельного участка

Земельный участок			
вид объекта недвижимости			
Лист № 1 раздела 3	Всего листов раздела 3: 1	Всего разделов: 3	Всего листов выписки: 4
05.04.2022г.			
Кадастровый номер:		73:16:061501:137	

План (чертеж, схема) земельного участка



Масштаб 1:800 Условные обозначения:

СПЕЦИАЛИСТ ЭКСПЕРТ	подпись	инициалы, фамилия
полное наименование должности	М.П.	

