

Филиал федерального государственного бюджетного учреждения "Федеральная кадастровая палата Федеральной службы государственной регистрации, кадастра и картографии" по Чувашской Республике - Чувашии  
полное наименование органа регистрации прав

Выписка из Единого государственного реестра недвижимости об объекте недвижимости

Сведения о характеристиках объекта недвижимости

На основании запроса от 27.05.2022, поступившего на рассмотрение 27.05.2022, сообщаем, что согласно записям Единого государственного реестра недвижимости:

Раздел 1 Лист 1

|                          |  |  |  |
|--------------------------|--|--|--|
| Земельный участок        |  |  |  |
| вид объекта недвижимости |  |  |  |

|                    |                           |                   |                          |
|--------------------|---------------------------|-------------------|--------------------------|
| Лист № 1 раздела 1 | Всего листов раздела 1: 3 | Всего разделов: 8 | Всего листов выписки: 13 |
|--------------------|---------------------------|-------------------|--------------------------|

|                                       |                |
|---------------------------------------|----------------|
| 27.05.2022г. № КУВИ-001/2022-80903859 |                |
| Кадастровый номер:                    | 21:26:110108:4 |
| Номер кадастрового квартала:          | 21:26:110108   |
| Дата присвоения кадастрового номера:  | 31.12.1992     |

|  |  |
|--|--|
| Ранее присвоенный государственный учетный номер:   | данные отсутствуют   |
| Местоположение:  | Чувашская Республика - Чувашия, р-н Янтиковский, с/пос. Янтиковское, с. Янтиково, ул. К.Иванова, дом 2 |
| Площадь:   | 957 +/- 22   |
| Кадастровая стоимость, руб.:   | 400293.96  |
| Кадастровые номера расположенных в пределах земельного участка объектов недвижимости:                        | 21:26:110108:304   |
| Кадастровые номера объектов недвижимости, из которых образован объект недвижимости:                          | данные отсутствуют   |
| Кадастровые номера образованных объектов недвижимости:   | данные отсутствуют   |
| Категория земель:  | Земли населенных пунктов   |
| Виды разрешенного использования:   | Для размещения объектов торговли, общественного питания и бытового обслуживания                        |
| Сведения о кадастровом инженерере:   | данные отсутствуют   |
| Сведения о лесах, водных объектах и об иных природных объектах, расположенных в пределах земельного участка: | данные отсутствуют   |

|                               |         |                   |
|-------------------------------|---------|-------------------|
| полное наименование должности | подпись | инициалы, фамилия |
|-------------------------------|---------|-------------------|

М.П.

|   |   |                   |                          |
|---|---|-------------------|--------------------------|
| Земельный участок   |   |                   |                          |
| вид объекта недвижимости  |   |                   |                          |
| Лист № 2 раздела 1  | Всего листов раздела 1: 3   | Всего разделов: 8 | Всего листов выписки: 13 |
| 27.05.2022г. № КУВИ-001/2022-80903859   |   |                   |                          |
| Кадастровый номер:  |   | 21:26:110108:4    |                          |
| Сведения о том, что земельный участок полностью расположен в границах зоны с особыми условиями использования территории, территории объекта культурного наследия, публичного сервитута:   | Земельный участок полностью расположен в границах зоны с реестровым номером 21:26-6.293 от 13.10.2020, ограничение использования земельного участка в пределах зоны: Ограничения изложены в ст.67.1 Водного Кодекса Российской Федерации от 03.06.2006 г. № 74-ФЗ: В границах зон подтопления запрещаются: размещение новых населенных пунктов и строительство объектов капитального строительства без обеспечения инженерной защиты таких населенных пунктов и объектов от затопления, подтопления; использование сточных вод в целях регулирования плодородия почв; размещение кладбищ, скотомогильников, объектов размещения отходов производства и потребления, химических, взрывчатых, токсичных, отравляющих и ядовитых веществ, пунктов хранения и захоронения радиоактивных отходов; осуществление авиационных мер по борьбе с вредными организмами, вид/наименование: Часть зоны затопления реки Соломинка в границах с. Янтиково Янтиковского района Чувашской Республики, тип: Зоны с особыми условиями использования территории, индекс: -, номер: -, дата решения: 01.10.2020, номер решения: 517, наименование ОГВ/ОМСУ: Отдел водных ресурсов по Чувашской Республике Верхне-Волжского бассейнового водного управления Федерального агентства водных ресурсов Федерального агентства водных ресурсов (Росводресурсы) |                   |                          |
| Сведения о том, что земельный участок расположен в границах особой экономической зоны, территории опережающего социально-экономического развития, зоны территориального развития в Российской Федерации, игровой зоны:  | данные отсутствуют  |                   |                          |
| Сведения о том, что земельный участок расположен в границах особо охраняемой природной территории, охотничьих угодий, лесничеств:   | данные отсутствуют  |                   |                          |
| Сведения о результатах проведения государственного земельного надзора:  | данные отсутствуют  |                   |                          |
| Сведения о расположении земельного участка в границах территории, в отношении которой утвержден проект межевания территории:  | данные отсутствуют  |                   |                          |
| Условный номер земельного участка:  | данные отсутствуют  |                   |                          |
| Сведения о принятии акта и (или) заключении договора, предусматривающих предоставление в соответствии с земельным законодательством исполнительным органом государственным органом власти или органом местного самоуправления, находящегося в государственной или муниципальной собственности земельного участка для строительства наемного дома социального использования или наемного дома коммерческого использования: | данные отсутствуют  |                   |                          |

|                               |         |                   |
|-------------------------------|---------|-------------------|
|                               |         |                   |
| полное наименование должности | подпись | инициалы, фамилия |

М.П.

|  |                           |  |                          |
|--|---------------------------|--|--------------------------|
| Земельный участок  |                           |  |                          |
| вид объекта недвижимости   |                           |  |                          |
| Лист № 3 раздела 1   | Всего листов раздела 1: 3 | Всего разделов: 8  | Всего листов выписки: 13 |
| 27.05.2022г. № КУВИ-001/2022-80903859  |                           |  |                          |
| Кадастровый номер:   |                           | 21:26:110108:4   |                          |
| Сведения о том, что земельный участок или земельные участки образованы на основании решения об изъятии земельного участка и (или) расположенного на нем объекта недвижимости для государственных или муниципальных нужд: |                           | данные отсутствуют   |                          |
| Сведения о том, что земельный участок образован из земель или земельного участка, государственная собственность на которые не разграничена:  |                           | данные отсутствуют   |                          |
| Сведения о наличии земельного спора о местоположении границ земельных участков:  |                           | данные отсутствуют   |                          |
| Статус записи об объекте недвижимости:   |                           | Сведения об объекте недвижимости имеют статус "актуальные, ранее учтенные"   |                          |
| Особые отметки:  |                           | Сведения об ограничениях права на объект недвижимости, обременениях данного объекта, не зарегистрированных в реестре прав, ограничений прав и обременений недвижимого имущества: вид ограничения (обременения): ограничения прав на земельный участок, предусмотренные статьями 56, 56.1 Земельного кодекса Российской Федерации; срок действия: с 08.05.2015; реквизиты документа-основания: кАРТА (ПЛАН) xml-файл от 04.04.2014 № 21/401/14-1448 выдан: МП "БТИ Канашского района". вид ограничения (обременения): ограничения прав на земельный участок, предусмотренные статьями 56, 56.1 Земельного кодекса Российской Федерации; срок действия: с 13.10.2020; реквизиты документа-основания: приказ от 01.10.2020 № 517 выдан: Отдел водных ресурсов по Чувашской Республике Верхне-Волжского бассейнового водного управления Федерального агентства водных ресурсов Федерального агентства водных ресурсов (Росводресурсы). |                          |
| Получатель выписки:  |                           | Куликов Михаил Борисович   |                          |

|                               |         |                   |
|-------------------------------|---------|-------------------|
|                               |         |                   |
| полное наименование должности | подпись | инициалы, фамилия |

М.П.

## Выписка из Единого государственного реестра недвижимости об объекте недвижимости

## Сведения о зарегистрированных правах

|                                       |   |                   |  |
|---------------------------------------|---|-------------------|--|
| Земельный участок                     |   |                   |  |
| вид объекта недвижимости              |   |                   |  |
| Лист № 1 раздела 2                    | Всего листов раздела 2: 2   | Всего разделов: 8 | Всего листов выписки: 13   |
| 27.05.2022г. № КУВИ-001/2022-80903859 |   |                   |  |
| Кадастровый номер:                    |   | 21:26:110108:4    |  |
| 1                                     | Правообладатель (правообладатели):  | 1.1               | Грабовенко Сергей Викторович, 24.06.1972, с.Новопокровка Измаильского района Одесской области, Российская Федерация, СНИЛС 107-721-019 24<br>Паспорт гражданина Российской Федерации серия 97 17 №292343, выдан 28.06.2017, ТП в с. Янтиково Межрайонного отдела УФМС России по Чувашской Республике в гор.Канаш |
| 2                                     | Вид, номер, дата и время государственной регистрации права:   | 2.1               | Собственность<br>21-21-09/009/2008-387<br>10.09.2008 00:00:00  |
| 3                                     | Сведения об осуществлении государственной регистрации сделки, права без необходимого в силу закона согласия третьего лица, органа:                    | 3.1               | данные отсутствуют   |
| 4                                     | Ограничение прав и обременение объекта недвижимости:  |                   |  |
|                                       | 4.1 вид:  |                   | Ипотека  |
|                                       | дата государственной регистрации:   |                   | 29.11.2016 14:05:38  |
|                                       | номер государственной регистрации:  |                   | 21-21/004-21/004/002/2016-4804/1   |
|                                       | срок, на который установлено ограничение прав и обременение объекта недвижимости:   |                   | Срок действия с 29.11.2016 по 15.06.2018 с 29.11.2016 по 15.06.2018  |
|                                       | лицо, в пользу которого установлено ограничение прав и обременение объекта недвижимости:  |                   | Акционерный коммерческий банк "Чувашкредитпромбанк" - (Публичное акционерное общество), ИНН: 2129007126, ОГРН: 1022100000064   |
|                                       | основание государственной регистрации:  |                   | Договор ипотеки, № К410-2016/2, выдан 17.11.2016   |
|                                       | сведения об осуществлении государственной регистрации сделки, права, ограничения права без необходимого в силу закона согласия третьего лица, органа: |                   | данные отсутствуют   |
|                                       | сведения об управляющем залогом и о договоре управления залогом, если такой договор заключен для управления ипотекой:                                 |                   | данные отсутствуют   |
| 5                                     | Договоры участия в долевом строительстве:   |                   | не зарегистрировано  |
| 6                                     | Заявленные в судебном порядке права требования:   |                   | данные отсутствуют   |
| 7                                     | Сведения о возражении в отношении зарегистрированного права:  |                   | данные отсутствуют   |
| 8                                     | Сведения о наличии решения об изъятии объекта недвижимости для государственных и муниципальных нужд:  |                   | данные отсутствуют   |

|                               |         |                   |
|-------------------------------|---------|-------------------|
| полное наименование должности | подпись | инициалы, фамилия |
|-------------------------------|---------|-------------------|

М.П.

|                                       |  |                    |                          |
|---------------------------------------|--|--------------------|--------------------------|
| Земельный участок                     |  |                    |                          |
| вид объекта недвижимости              |  |                    |                          |
| Лист № 2 раздела 2                    | Всего листов раздела 2: 2  | Всего разделов: 8  | Всего листов выписки: 13 |
| 27.05.2022г. № КУВИ-001/2022-80903859 |  |                    |                          |
| Кадастровый номер:                    |  | 21:26:110108:4     |                          |
| 9                                     | Сведения о невозможности государственной регистрации без личного участия правообладателя или его законного представителя:  | данные отсутствуют |                          |
| 10                                    | Правопритязания и сведения о наличии поступивших, но не рассмотренных заявлений о проведении государственной регистрации права (перехода, прекращения права), ограничения права или обременения объекта недвижимости, сделки в отношении объекта недвижимости: | отсутствуют        |                          |
| 11                                    | Сведения о невозможности государственной регистрации перехода, прекращения, ограничения права на земельный участок из земель сельскохозяйственного назначения:   | данные отсутствуют |                          |

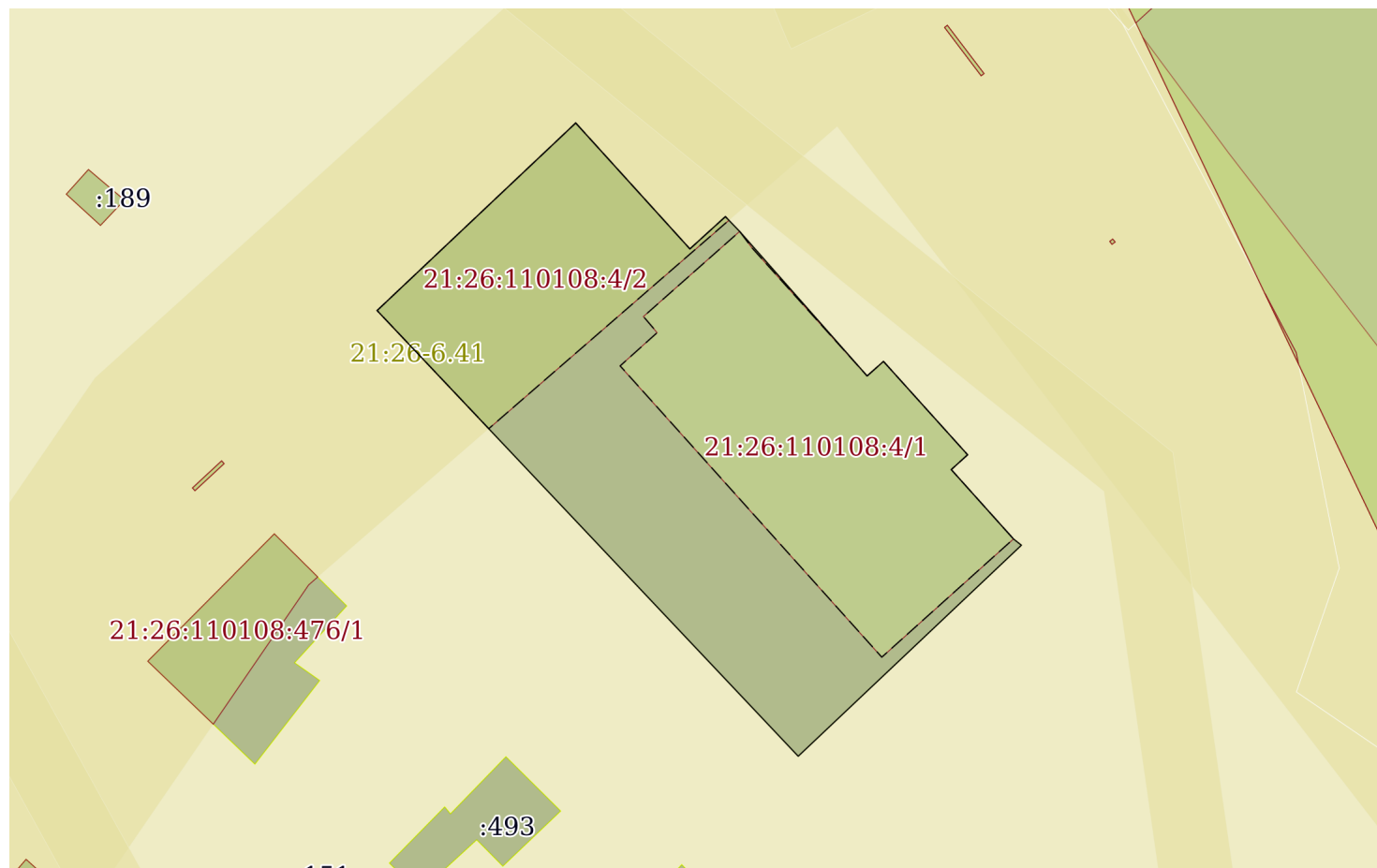
|                               |         |                   |
|-------------------------------|---------|-------------------|
|                               |         |                   |
| полное наименование должности | подпись | инициалы, фамилия |

М.П.

Выписка из Единого государственного реестра недвижимости об объекте недвижимости  
 Описание местоположения земельного участка

|                                       |                           |                   |                          |
|---------------------------------------|---------------------------|-------------------|--------------------------|
| Земельный участок                     |                           |                   |                          |
| вид объекта недвижимости              |                           |                   |                          |
| Лист № 1 раздела 3                    | Всего листов раздела 3: 1 | Всего разделов: 8 | Всего листов выписки: 13 |
| 27.05.2022г. № КУВИ-001/2022-80903859 |                           |                   |                          |
| Кадастровый номер:                    |                           | 21:26:110108:4    |                          |

План (чертеж, схема) земельного участка



Масштаб 1:500      Условные обозначения:

|                               |         |                   |
|-------------------------------|---------|-------------------|
|                               |         |                   |
| полное наименование должности | подпись | инициалы, фамилия |

М.П.

## Выписка из Единого государственного реестра недвижимости об объекте недвижимости

## Описание местоположения земельного участка

|                                       |                             |                   |                          |
|---------------------------------------|-----------------------------|-------------------|--------------------------|
| Земельный участок                     |                             |                   |                          |
| вид объекта недвижимости              |                             |                   |                          |
| Лист № 1 раздела 3.1                  | Всего листов раздела 3.1: 1 | Всего разделов: 8 | Всего листов выписки: 13 |
| 27.05.2022г. № КУВИ-001/2022-80903859 |                             |                   |                          |
| Кадастровый номер:                    |                             | 21:26:110108:4    |                          |

| Описание местоположения границ земельного участка |             |          |                   |                              |                                   |                                     |   |
|---|-------------|----------|-------------------|------------------------------|-----------------------------------|-------------------------------------|---|
| № п/п   | Номер точки |          | Дирекционный угол | Горизонтальное проложение, м | Описание закрепления на местности | Кадастровые номера смежных участков | Сведения об адресах правообладателей смежных земельных участков |
|   | начальная   | конечная |                   |                              |                                   |                                     |   |
| 1   | 2           | 3        | 4                 | 5                            | 6                                 | 7                                   | 8   |
| 1   | 1.1.1       | 1.1.2    | 46°38.3'          | 19.55                        | данные отсутствуют                | данные отсутствуют                  | данные отсутствуют  |
| 2   | 1.1.2       | 1.1.3    | 137°47.9'         | 12.16                        | данные отсутствуют                | данные отсутствуют                  | данные отсутствуют  |
| 3   | 1.1.3       | 1.1.4    | 47°42.9'          | 3.43                         | данные отсутствуют                | данные отсутствуют                  | данные отсутствуют  |
| 4   | 1.1.4       | 1.1.5    | 136°6.1'          | 1.47                         | данные отсутствуют                | данные отсутствуют                  | данные отсутствуют  |
| 5   | 1.1.5       | 1.1.6    | 138°35.2'         | 13.79                        | данные отсутствуют                | данные отсутствуют                  | данные отсутствуют  |
| 6   | 1.1.6       | 1.1.7    | 48°22.0'          | 1.57                         | данные отсутствуют                | данные отсутствуют                  | данные отсутствуют  |
| 7   | 1.1.7       | 1.1.8    | 137°58.5'         | 8.99                         | данные отсутствуют                | данные отсутствуют                  | данные отсутствуют  |
| 8   | 1.1.8       | 1.1.9    | 227°49.4'         | 1.58                         | данные отсутствуют                | данные отсутствуют                  | данные отсутствуют  |
| 9   | 1.1.9       | 1.1.10   | 138°6.1'          | 6.66                         | данные отсутствуют                | данные отсутствуют                  | данные отсутствуют  |
| 10  | 1.1.10      | 1.1.11   | 128°17.4'         | 0.73                         | данные отсутствуют                | данные отсутствуют                  | данные отсутствуют  |
| 11  | 1.1.11      | 1.1.12   | 226°36.2'         | 21.98                        | данные отсутствуют                | данные отсутствуют                  | данные отсутствуют  |
| 12  | 1.1.12      | 1.1.1    | 316°37.6'         | 43.87                        | данные отсутствуют                | данные отсутствуют                  | данные отсутствуют  |

|                               |         |                   |
|-------------------------------|---------|-------------------|
|                               |         |                   |
| полное наименование должности | подпись | инициалы, фамилия |

М.П.

## Выписка из Единого государственного реестра недвижимости об объекте недвижимости

## Описание местоположения земельного участка

|                                       |                             |                   |                          |
|---------------------------------------|-----------------------------|-------------------|--------------------------|
| Земельный участок                     |                             |                   |                          |
| вид объекта недвижимости              |                             |                   |                          |
| Лист № 1 раздела 3.2                  | Всего листов раздела 3.2: 1 | Всего разделов: 8 | Всего листов выписки: 13 |
| 27.05.2022г. № КУВИ-001/2022-80903859 |                             |                   |                          |
| Кадастровый номер:                    |                             | 21:26:110108:4    |                          |

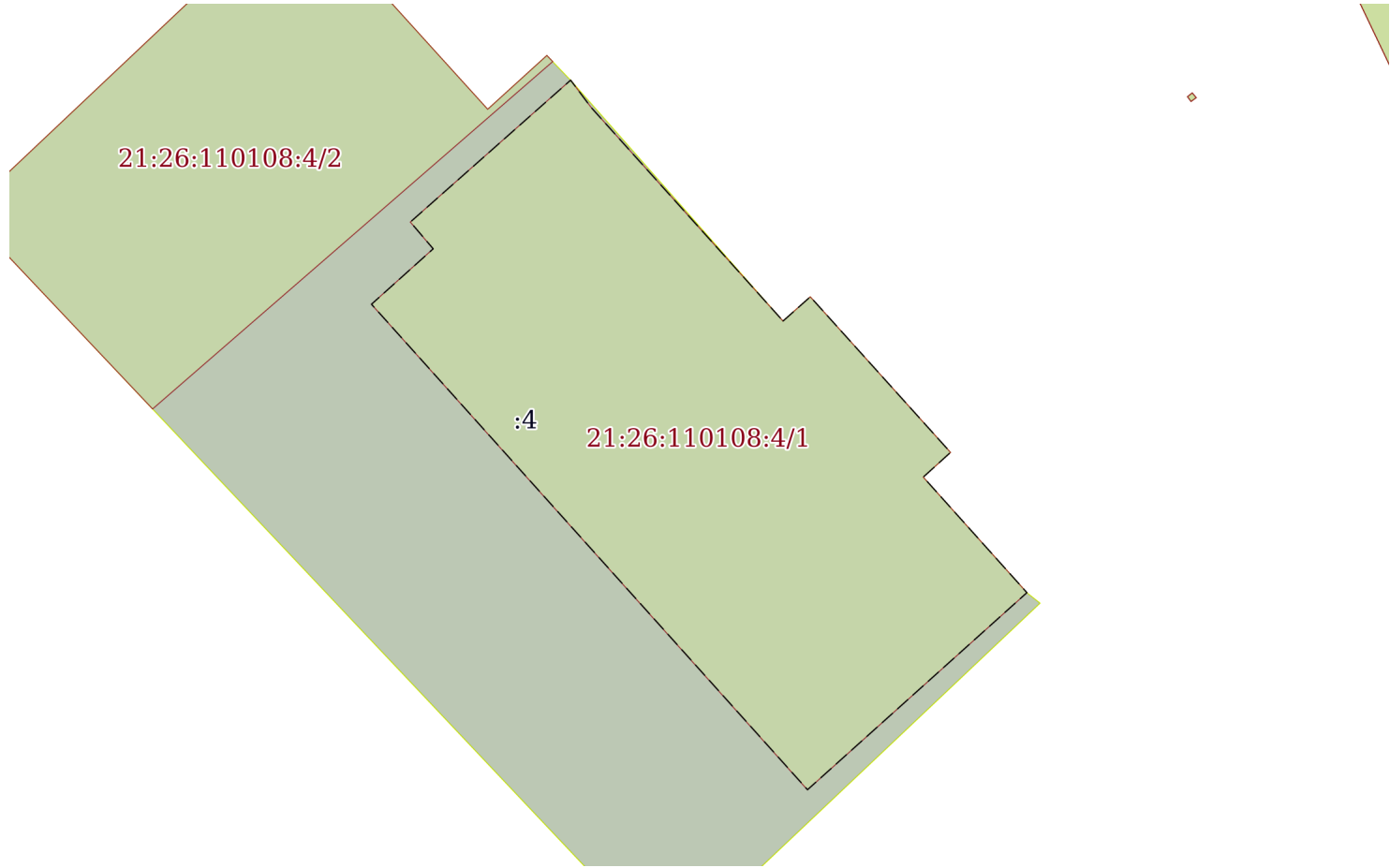
| Сведения о характерных точках границы земельного участка |               |            |                                   |   |
|--|---------------|------------|-----------------------------------|---|
| Система координат СК кадастрового округа                 |               |            |                                   |   |
| Номер точки  | Координаты, м |            | Описание закрепления на местности | Средняя квадратичная погрешность определения координат характерных точек границ земельного участка, м |
|  | X             | Y          |                                   |   |
| 1  | 2             | 3          | 4                                 | 5   |
| 1  | 339818.08     | 1264741.15 | -                                 | 0.3   |
| 2  | 339831.5      | 1264755.36 | -                                 | 0.3   |
| 3  | 339822.49     | 1264763.53 | -                                 | 0.3   |
| 4  | 339824.8      | 1264766.07 | -                                 | 0.3   |
| 5  | 339823.74     | 1264767.09 | -                                 | 0.3   |
| 6  | 339813.4      | 1264776.21 | -                                 | 0.3   |
| 7  | 339814.44     | 1264777.38 | -                                 | 0.3   |
| 8  | 339807.76     | 1264783.4  | -                                 | 0.3   |
| 9  | 339806.7      | 1264782.23 | -                                 | 0.3   |
| 10   | 339801.74     | 1264786.68 | -                                 | 0.3   |
| 11   | 339801.29     | 1264787.25 | -                                 | 0.3   |
| 12   | 339786.19     | 1264771.28 | -                                 | 0.3   |
| 1  | 339818.08     | 1264741.15 | -                                 | 0.3   |

|                               |         |                   |
|-------------------------------|---------|-------------------|
|                               |         |                   |
| полное наименование должности | подпись | инициалы, фамилия |

М.П.



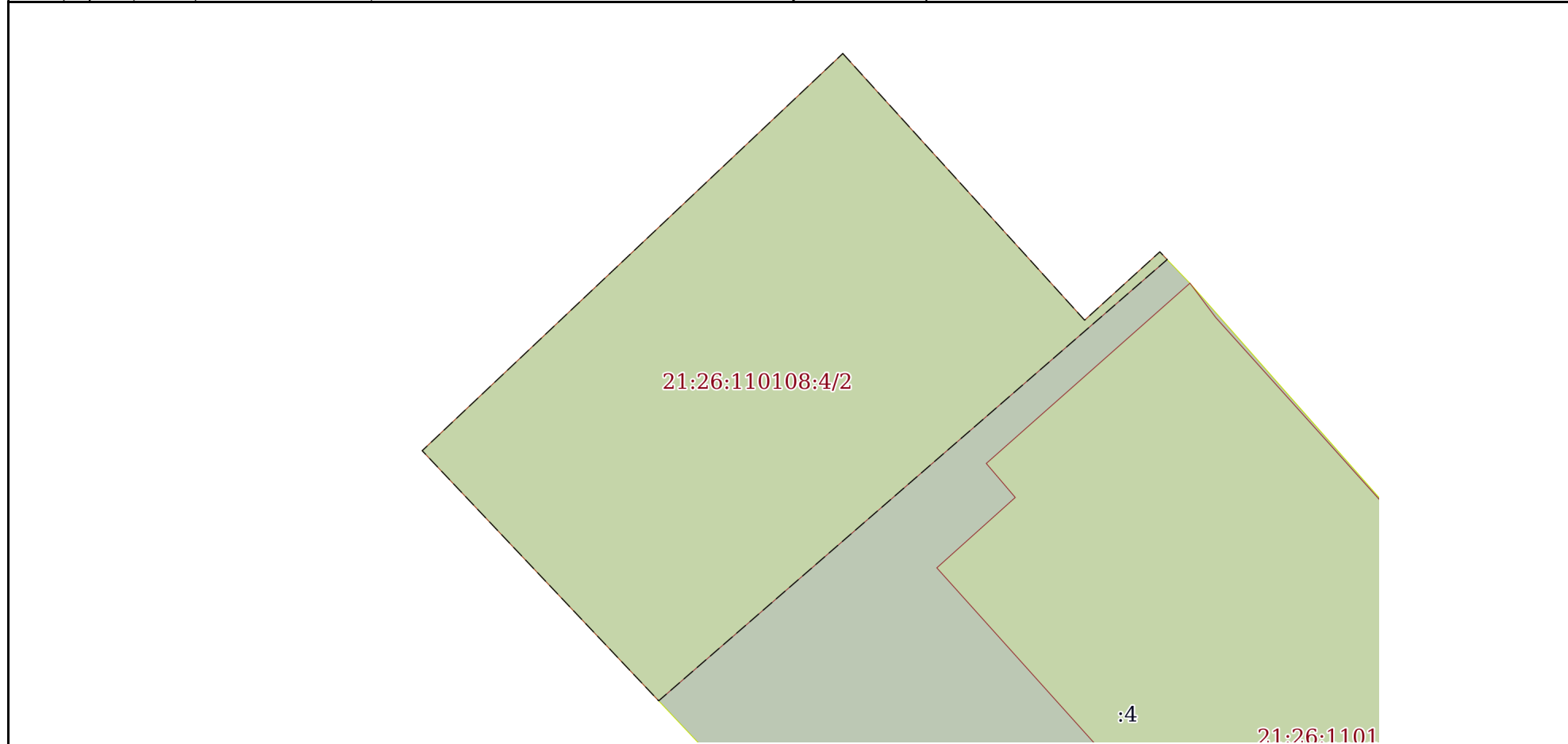
Выписка из Единого государственного реестра недвижимости об объекте недвижимости  
Сведения о частях земельного участка

|   |                           |                                       |                          |
|---|---------------------------|---------------------------------------|--------------------------|
| Земельный участок   |                           |                                       |                          |
| вид объекта недвижимости  |                           |                                       |                          |
| Лист № 1 раздела 4  | Всего листов раздела 4: 2 | Всего разделов: 8                     | Всего листов выписки: 13 |
| 27.05.2022г. № КУВИ-001/2022-80903859   |                           |                                       |                          |
| Кадастровый номер:  |                           | 21:26:110108:4                        |                          |
| План (чертеж, схема) части земельного участка                                       |                           | Учетный номер части: 21:26:110108:4/1 |                          |
|  |                           |                                       |                          |
| Масштаб 1:300   | Условные обозначения:     |                                       |                          |
| полное наименование должности   | подпись                   | инициалы, фамилия                     |                          |

М.П.

|                                       |                           |                   |                          |
|---------------------------------------|---------------------------|-------------------|--------------------------|
| Земельный участок                     |                           |                   |                          |
| вид объекта недвижимости              |                           |                   |                          |
| Лист № 2 раздела 4                    | Всего листов раздела 4: 2 | Всего разделов: 8 | Всего листов выписки: 13 |
| 27.05.2022г. № КУВИ-001/2022-80903859 |                           |                   |                          |
| Кадастровый номер:                    |                           | 21:26:110108:4    |                          |

План (чертеж, схема) части земельного участка      Учетный номер части: 21:26:110108:4/2



Масштаб 1:200      Условные обозначения:

|                               |         |                   |
|-------------------------------|---------|-------------------|
| полное наименование должности | подпись | инициалы, фамилия |
|-------------------------------|---------|-------------------|

М.П.

Выписка из Единого государственного реестра недвижимости об объекте недвижимости  
Сведения о частях земельного участка

|                                       |                             |                   |                          |
|---------------------------------------|-----------------------------|-------------------|--------------------------|
| Земельный участок                     |                             |                   |                          |
| вид объекта недвижимости              |                             |                   |                          |
| Лист № 1 раздела 4.1                  | Всего листов раздела 4.1: 1 | Всего разделов: 8 | Всего листов выписки: 13 |
| 27.05.2022г. № КУВИ-001/2022-80903859 |                             |                   |                          |
| Кадастровый номер:                    |                             | 21:26:110108:4    |                          |

| Учетный номер части | Площадь, м2 | Содержание ограничения в использовании или ограничения права на объект недвижимости или обременения объекта недвижимости  |
|---------------------|-------------|---|
| 1                   | 2           | 3   |
| 21:26:110108:4/1    | 382         | данные отсутствуют  |
| 21:26:110108:4/2    | 235         | вид ограничения (обременения): ограничения прав на земельный участок, предусмотренные статьями 56, 56.1 Земельного кодекса Российской Федерации; Срок действия: с 2015-05-08; реквизиты документа-основания: кАРТА (ПЛАН) xml-файл от 04.04.2014 № 21/401/14-1448 выдан: МП "БТИ Канашского района"; Содержание ограничения (обременения): В охранных зонах запрещается осуществлять любые действия, которые могут нарушить безопасную работу объектов электросетевого хозяйства, в том числе привести к их повреждению или уничтожению, и (или) повлечь причинение вреда жизни, здоровью граждан и имуществу физических или юридических лиц, а также повлечь нанесение экологического ущерба и возникновение пожаров, в том числе: а) набрасывать на провода и опоры воздушных линий электропередачи посторонние предметы, а также подниматься на опоры воздушных линий электропередачи; б) размещать любые объекты и предметы (материалы) в пределах созданных в соответствии с требованиями нормативно-технических документов проходов и подъездов для доступа к объектам электросетевого хозяйства, а также проводить любые работы и возводить сооружения, которые могут препятствовать доступу к объектам электросетевого хозяйства, без создания необходимых для такого доступа проходов и подъездов; в) находиться в пределах огороженной территории и помещениях распределительных устройств и подстанций, открывать двери и люки распределительных устройств и подстанций, производить переключения и подключения в электрических сетях (указанное требование не распространяется на работников, занятых выполнением разрешенных в установленном порядке работ), разводить огонь в пределах охранных зон вводных и распределительных устройств, подстанций, воздушных линий электропередачи, а также в охранных зонах кабельных линий электропередачи; г) размещать свалки; д) производить работы ударными механизмами, сбрасывать тяжести массой свыше 5 тонн, производить сброс и слив едких и коррозионных веществ и горюче-смазочных материалов (в охранных зонах подземных кабельных линий электропередачи); Реестровый номер границы: 21.26.2.35 |
|                     | Весь        | вид ограничения (обременения): ограничения прав на земельный участок, предусмотренные статьями 56, 56.1 Земельного кодекса Российской Федерации; Срок действия: с 2020-10-13; реквизиты документа-основания: приказ от 01.10.2020 № 517 выдан: Отдел водных ресурсов по Чувашской Республике Верхне-Волжского бассейнового водного управления Федерального агентства водных ресурсов Федерального агентства водных ресурсов (Росводресурсы); Содержание ограничения (обременения): Ограничения изложены в ст.67.1 Водного Кодекса Российской Федерации от 03.06.2006 г. № 74-ФЗ: В границах зон подтопления запрещаются: размещение новых населенных пунктов и строительство объектов капитального строительства без обеспечения инженерной защиты таких населенных пунктов и объектов от затопления, подтопления; использование сточных вод в целях регулирования плодородия почв; размещение кладбищ, скотомогильников, объектов размещения отходов производства и потребления, химических, взрывчатых, токсичных, отравляющих и ядовитых веществ, пунктов хранения и захоронения радиоактивных отходов; осуществление авиационных мер по борьбе с вредными организмами; Реестровый номер границы: 21:26-6.293; Вид объекта реестра границ: Зона с особыми условиями использования территории; Вид зоны по документу: Часть зоны затопления реки Соломинка в границах с. Янтиково Янтиковского района Чувашской Республики; Тип зоны: Зоны с особыми условиями использования территории; Номер: -; Индекс: -  |

|                               |         |                   |
|-------------------------------|---------|-------------------|
| полное наименование должности | подпись | инициалы, фамилия |
|-------------------------------|---------|-------------------|

М.П.

Выписка из Единого государственного реестра недвижимости об объекте недвижимости  
Сведения о частях земельного участка

|                                       |                             |                   |                          |
|---------------------------------------|-----------------------------|-------------------|--------------------------|
| Земельный участок                     |                             |                   |                          |
| вид объекта недвижимости              |                             |                   |                          |
| Лист № 1 раздела 4.2                  | Всего листов раздела 4.2: 2 | Всего разделов: 8 | Всего листов выписки: 13 |
| 27.05.2022г. № КУВИ-001/2022-80903859 |                             |                   |                          |
| Кадастровый номер:                    |                             | 21:26:110108:4    |                          |

| Сведения о характерных точках границы части (частей) земельного участка |               |            |                                   |   |
|---|---------------|------------|-----------------------------------|---|
| Учетный номер части: 21:26:110108:4/1                                   |               |            |                                   |   |
| Система координат СК кадастрового округа                                |               |            |                                   |   |
| Номер точки   | Координаты, м |            | Описание закрепления на местности | Средняя квадратичная погрешность определения координат характерных точек границ земельного участка, м |
|   | X             | Y          |                                   |   |
| 1   | 2             | 3          | 4                                 | 5   |
| 1   | 339813.4      | 1264776.21 | -                                 | 0.3   |
| 2   | 339814.44     | 1264777.38 | -                                 | 0.3   |
| 3   | 339807.76     | 1264783.4  | -                                 | 0.3   |
| 4   | 339806.7      | 1264782.23 | -                                 | 0.3   |
| 5   | 339801.74     | 1264786.68 | -                                 | 0.3   |
| 6   | 339793.28     | 1264777.26 | -                                 | 0.3   |
| 7   | 339814.12     | 1264758.54 | -                                 | 0.3   |
| 8   | 339816.5      | 1264761.19 | -                                 | 0.3   |
| 9   | 339817.65     | 1264760.21 | -                                 | 0.3   |
| 10  | 339823.74     | 1264767.09 | -                                 | 0.3   |
| 11  | 339822.58     | 1264767.96 | -                                 | 0.3   |
| 1   | 339813.4      | 1264776.21 | -                                 | 0.3   |

|                               |         |                   |
|-------------------------------|---------|-------------------|
|                               |         |                   |
| полное наименование должности | подпись | инициалы, фамилия |

М.П.

|                                       |                             |                   |                          |
|---------------------------------------|-----------------------------|-------------------|--------------------------|
| Земельный участок                     |                             |                   |                          |
| вид объекта недвижимости              |                             |                   |                          |
| Лист № 2 раздела 4.2                  | Всего листов раздела 4.2: 2 | Всего разделов: 8 | Всего листов выписки: 13 |
| 27.05.2022г. № КУВИ-001/2022-80903859 |                             |                   |                          |
| Кадастровый номер:                    |                             | 21:26:110108:4    |                          |

## Сведения о характерных точках границы части (частей) земельного участка

Учетный номер части: 21:26:110108:4/2

Система координат СК кадастрового округа

| Номер точки | Координаты, м |            | Описание закрепления на местности | Средняя квадратичная погрешность определения координат характерных точек границ земельного участка, м |
|-------------|---------------|------------|-----------------------------------|---|
|             | X             | Y          |                                   |   |
| 1           | 2             | 3          | 4                                 | 5   |
| 1           | 339831.5      | 1264755.36 | -                                 | 0.3   |
| 2           | 339818.08     | 1264741.15 | -                                 | 0.3   |
| 3           | 339809.63     | 1264749.14 | -                                 | -   |
| 4           | 339822.35     | 1264763.8  | -                                 | 0.1   |
| 5           | 339824.54     | 1264766.32 | -                                 | -   |
| 6           | 339824.8      | 1264766.07 | -                                 | 0.3   |
| 7           | 339822.49     | 1264763.53 | -                                 | 0.3   |
| 1           | 339831.5      | 1264755.36 | -                                 | 0.3   |

|                               |         |                   |
|-------------------------------|---------|-------------------|
| полное наименование должности | подпись | инициалы, фамилия |
|-------------------------------|---------|-------------------|

М.П.