

Земельный участок			
(вид объекта недвижимости)			
Лист № ____ Раздела 1	Всего листов раздела 1 : ____	Всего разделов: ____	Всего листов выписки: ____
11.12.2021 № 99/2021/437217937			
Кадастровый номер:		60:20:1300201:24	

Номер кадастрового квартала:	60:20:1300201
Дата присвоения кадастрового номера:	08.06.2010
Ранее присвоенный государственный учетный номер:	данные отсутствуют
Адрес:	установлено относительно ориентира, расположенного в границах участка. Почтовый адрес ориентира: Псковская область, р-н Пушкиногорский, СП "Велейская волость", южнее д. Великое Село и д. Юнькино
Площадь:	2290000 +/- 13241кв. м
Кадастровая стоимость, руб.:	1877800
Кадастровые номера расположенных в пределах земельного участка объектов недвижимости:	данные отсутствуют
Кадастровые номера объектов недвижимости, из которых образован объект недвижимости:	60:20:0000000:14
Кадастровые номера образованных объектов недвижимости:	данные отсутствуют
Сведения о включении объекта недвижимости в состав предприятия как имущественного комплекса:	

Земельный участок			
(вид объекта недвижимости)			
Лист № ____ Раздела 1	Всего листов раздела 1 : ____	Всего разделов: ____	Всего листов выписки: ____
11.12.2021 № 99/2021/437217937			
Кадастровый номер:		60:20:1300201:24	

Категория земель:	Земли сельскохозяйственного назначения
Виды разрешенного использования:	Для сельскохозяйственного производства
Сведения о кадастровом инженере:	Егоров Анатолий Яковлевич №60-10-0005
Сведения о лесах, водных объектах и об иных природных объектах, расположенных в пределах земельного участка:	данные отсутствуют
Сведения о том, что земельный участок полностью или частично расположен в границах зоны с особыми условиями использования территории или территории объекта культурного наследия	данные отсутствуют
Сведения о том, что земельный участок расположен в границах особой экономической зоны, территории опережающего социально-экономического развития, зоны территориального развития в Российской Федерации, игровой зоны:	данные отсутствуют
Сведения о том, что земельный участок расположен в границах особо охраняемой природной территории, охотничьих угодий, лесничеств, лесопарков:	данные отсутствуют
Сведения о результатах проведения государственного земельного надзора:	данные отсутствуют
Сведения о расположении земельного участка в границах территории, в отношении которой утвержден проект межевания территории:	данные отсутствуют

Земельный участок			
(вид объекта недвижимости)			
Лист № ____ Раздела 1	Всего листов раздела 1 : ____	Всего разделов: ____	Всего листов выписки: ____
11.12.2021 № 99/2021/437217937			
Кадастровый номер:		60:20:1300201:24	

Условный номер земельного участка:	данные отсутствуют
Сведения о принятии акта и (или) заключении договора, предусматривающих предоставление в соответствии с земельным законодательством исполнительным органом государственной власти или органом местного самоуправления находящегося в государственной или муниципальной собственности земельного участка для строительства наемного дома социального использования или наемного дома коммерческого использования:	данные отсутствуют
Сведения о том, что земельный участок или земельные участки образованы на основании решения об изъятии земельного участка и (или) расположенного на нем объекта недвижимости для государственных или муниципальных нужд:	данные отсутствуют
Сведения о том, что земельный участок образован из земель или земельного участка, государственная собственность на которые не разграничена:	данные отсутствуют
Сведения о наличии земельного спора о местоположении границ земельных участков:	данные отсутствуют
Статус записи об объекте недвижимости:	Сведения об объекте недвижимости имеют статус "актуальные"
Особые отметки:	Сведения о видах разрешенного использования имеют статус «Актуальные незасвидетельствованные». Право (ограничение права, обременение объекта недвижимости) зарегистрировано на данный объект недвижимости с видами разрешенного использования отсутствует. Сведения необходимые для заполнения раздела 3.1 отсутствуют.

Земельный участок	
(вид объекта недвижимости)	
Лист № ____ Раздела 2	Всего листов раздела 2 : ____
Всего разделов: ____	Всего листов выписки: ____
11.12.2021 № 99/2021/437217937	
Кадастровый номер:	60:20:1300201:24
1. Правообладатель (правообладатели):	1.1. Открытое акционерное общество Банк "Народный кредит", ИНН: 7750005436
2. Вид, номер и дата государственной регистрации права:	2.1. Собственность, № 60:20:1300201:24-60/028/2018-6 от 27.11.2018
3. Ограничение прав и обременение объекта недвижимости:	не зарегистрировано
4. Договоры участия в долевом строительстве:	не зарегистрировано
5. Заявленные в судебном порядке права требования:	данные отсутствуют
6. Сведения о возражении в отношении зарегистрированного права:	данные отсутствуют
7. Сведения о наличии решения об изъятии объекта недвижимости для государственных и муниципальных нужд:	данные отсутствуют
8. Сведения о невозможности государственной регистрации без личного участия правообладателя или его законного представителя:	
9. Правопритязания и сведения о наличии поступивших, но не рассмотренных заявлений о проведении государственной регистрации права (перехода, прекращения права), ограничения права или обременения объекта недвижимости, сделки в отношении объекта недвижимости:	данные отсутствуют
10. Сведения об осуществлении государственной регистрации сделки, права, ограничения права без необходимого в силу закона согласия третьего лица, органа:	данные отсутствуют
11. Сведения о невозможности государственной регистрации перехода, прекращения, ограничения права на земельный участок из земель сельскохозяйственного назначения:	

Земельный участок			
(вид объекта недвижимости)			
Лист № ____ Раздела <u>3</u>	Всего листов раздела <u>3</u> : ____	Всего разделов: ____	Всего листов выписки: ____
11.12.2021 № 99/2021/437217937			
Кадастровый номер:		60:20:1300201:24	

План (чертеж, схема) земельного участка



Масштаб 1: данные отсутствуют	Условные обозначения:		
-------------------------------	-----------------------	--	--

Земельный участок			
(вид объекта недвижимости)			
Лист № ____	Раздела 3.2	Всего листов раздела 3.2 : ____	Всего разделов: ____
Всего листов выписки: ____			
11.12.2021 № 99/2021/437217937			
Кадастровый номер:		60:20:1300201:24	

Сведения о характерных точках границы земельного участка				
Система координат: МСК-05				
Зона №				
Номер точки	Координаты		Описание закрепления на местности	Средняя квадратическая погрешность определения координат характерных точек границ земельного участка, м
	X	Y		
1	2	3	4	5
1	410993.86	1301674.65	данные отсутствуют	данные отсутствуют
2	410899.21	1301750.21	данные отсутствуют	данные отсутствуют
3	411025.46	1301923.07	данные отсутствуют	данные отсутствуют
4	411123.44	1302051.64	данные отсутствуют	данные отсутствуют
5	411127.91	1302165.83	данные отсутствуют	данные отсутствуют
6	411028.01	1302066	данные отсутствуют	данные отсутствуют
7	410989.7	1302105.6	данные отсутствуют	данные отсутствуют
8	411040.17	1302167.05	данные отсутствуют	данные отсутствуют
9	410994.17	1302216.43	данные отсутствуют	данные отсутствуют
10	411034.47	1302256.51	данные отсутствуют	данные отсутствуют
11	411077.03	1302262.82	данные отсутствуют	данные отсутствуют
12	411108.33	1302299.34	данные отсутствуют	данные отсутствуют
13	411006.47	1302455.5	данные отсутствуют	данные отсутствуют
14	410679.97	1302625.88	данные отсутствуют	данные отсутствуют
15	410532.63	1302680.4	данные отсутствуют	данные отсутствуют

Земельный участок			
(вид объекта недвижимости)			
Лист № ____ Раздела 3.2	Всего листов раздела 3.2 : ____	Всего разделов: ____	Всего листов выписки: ____
11.12.2021 № 99/2021/437217937			
Кадастровый номер:		60:20:1300201:24	

Сведения о характерных точках границы земельного участка				
Система координат: МСК-05				
Зона №				
Номер точки	Координаты		Описание закрепления на местности	Средняя квадратическая погрешность определения координат характерных точек границ земельного участка, м
	X	Y		
1	2	3	4	5
16	410659.1	1303031.78	данные отсутствуют	данные отсутствуют
17	410708.22	1303028.47	данные отсутствуют	данные отсутствуют
18	410938.14	1303144.6	данные отсутствуют	данные отсутствуют
19	410952.37	1303019.45	данные отсутствуют	данные отсутствуют
20	410827.87	1302985.44	данные отсутствуют	данные отсутствуют
21	410826.51	1302910.75	данные отсутствуют	данные отсутствуют
22	410816.27	1302863.57	данные отсутствуют	данные отсутствуют
23	410948.24	1302814.47	данные отсутствуют	данные отсутствуют
24	410924.19	1302754.38	данные отсутствуют	данные отсутствуют
25	410999.48	1302740.6	данные отсутствуют	данные отсутствуют
26	411049.36	1302774.2	данные отсутствуют	данные отсутствуют
27	411277.14	1302853.15	данные отсутствуют	данные отсутствуют
28	411439.33	1302872.68	данные отсутствуют	данные отсутствуют
29	411481.18	1302864.83	данные отсутствуют	данные отсутствуют
30	411480.42	1302860.74	данные отсутствуют	данные отсутствуют

Земельный участок			
(вид объекта недвижимости)			
Лист № ____ Раздела 3.2	Всего листов раздела 3.2 : ____	Всего разделов: ____	Всего листов выписки: ____
11.12.2021 № 99/2021/437217937			
Кадастровый номер:		60:20:1300201:24	

Сведения о характерных точках границы земельного участка				
Система координат: МСК-05				
Зона №				
Номер точки	Координаты		Описание закрепления на местности	Средняя квадратическая погрешность определения координат характерных точек границ земельного участка, м
	X	Y		
1	2	3	4	5
31	411723.62	1302812.94	данные отсутствуют	данные отсутствуют
32	411688.28	1303116.75	данные отсутствуют	данные отсутствуют
33	411680.01	1303206.39	данные отсутствуют	данные отсутствуют
34	411622.17	1303302.57	данные отсутствуют	данные отсутствуют
35	411543.95	1303374.51	данные отсутствуют	данные отсутствуют
36	411428.99	1303430.42	данные отсутствуют	данные отсутствуют
37	411290.67	1303466.37	данные отсутствуют	данные отсутствуют
38	411113.01	1303524.12	данные отсутствуют	данные отсутствуют
39	410938.3	1303571.02	данные отсутствуют	данные отсутствуют
40	410881.09	1303576.27	данные отсутствуют	данные отсутствуют
41	410776.42	1303560.78	данные отсутствуют	данные отсутствуют
42	410668.25	1303567.09	данные отсутствуют	данные отсутствуют
43	410512.8	1303592.24	данные отсутствуют	данные отсутствуют
44	410388.05	1303596.56	данные отсутствуют	данные отсутствуют
45	410343.32	1303580.92	данные отсутствуют	данные отсутствуют

Земельный участок			
(вид объекта недвижимости)			
Лист № ____ Раздела 3.2	Всего листов раздела 3.2 : ____	Всего разделов: ____	Всего листов выписки: ____
11.12.2021 № 99/2021/437217937			
Кадастровый номер:		60:20:1300201:24	

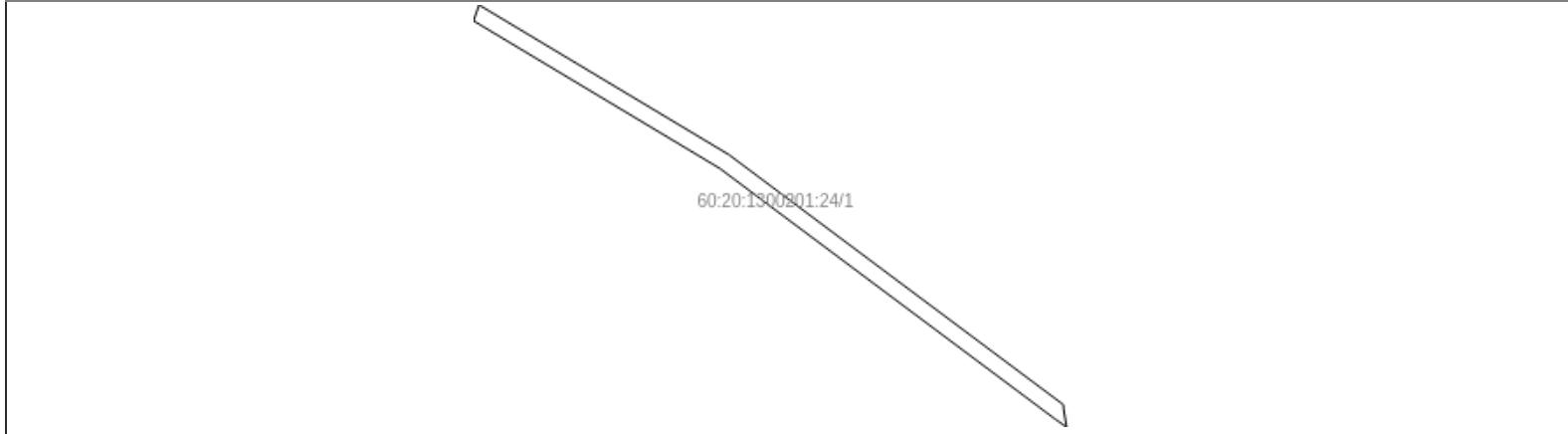
Сведения о характерных точках границы земельного участка				
Система координат: МСК-05				
Зона №				
Номер точки	Координаты		Описание закрепления на местности	Средняя квадратическая погрешность определения координат характерных точек границ земельного участка, м
	X	Y		
1	2	3	4	5
46	410296.44	1303525.81	данные отсутствуют	данные отсутствуют
47	410270.4	1303474.75	данные отсутствуют	данные отсутствуют
48	410188.52	1303278.81	данные отсутствуют	данные отсутствуют
49	410121.89	1303179.97	данные отсутствуют	данные отсутствуют
50	410073.55	1303136.24	данные отсутствуют	данные отсутствуют
51	409953.81	1302994.66	данные отсутствуют	данные отсутствуют
52	409852.54	1302895.5	данные отсутствуют	данные отсутствуют
53	409818.97	1302841.3	данные отсутствуют	данные отсутствуют
54	409731.3	1302785.71	данные отсутствуют	данные отсутствуют
55	409648.96	1302751.28	данные отсутствуют	данные отсутствуют
56	409857.42	1302496.58	данные отсутствуют	данные отсутствуют
57	410484.11	1301767.75	данные отсутствуют	данные отсутствуют
58	410091.1	1301326.77	данные отсутствуют	данные отсутствуют
59	410049.54	1301274.24	данные отсутствуют	данные отсутствуют
60	410276.1	1301059.1	данные отсутствуют	данные отсутствуют

Земельный участок			
(вид объекта недвижимости)			
Лист № ____ Раздела 3.2	Всего листов раздела 3.2 : ____	Всего разделов: ____	Всего листов выписки: ____
11.12.2021 № 99/2021/437217937			
Кадастровый номер:		60:20:1300201:24	

Сведения о характерных точках границы земельного участка				
Система координат: МСК-05				
Зона №				
Номер точки	Координаты		Описание закрепления на местности	Средняя квадратическая погрешность определения координат характерных точек границ земельного участка, м
	X	Y		
1	2	3	4	5
61	410324.47	1301142.52	данные отсутствуют	данные отсутствуют
62	410573.69	1301290.25	данные отсутствуют	данные отсутствуют
63	410693.55	1301376.36	данные отсутствуют	данные отсутствуют
64	410796.65	1301482.54	данные отсутствуют	данные отсутствуют

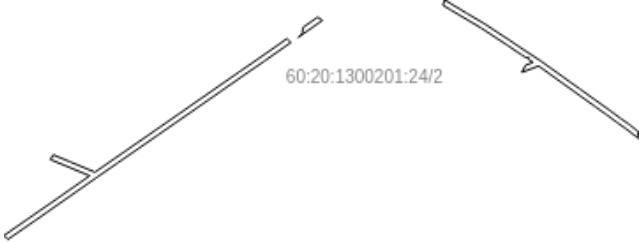
Земельный участок			
(вид объекта недвижимости)			
Лист № ____ Раздела 4	Всего листов раздела 4 : ____	Всего разделов: ____	Всего листов выписки: ____
11.12.2021 № 99/2021/437217937			
Кадастровый номер:		60:20:1300201:24	

План (чертеж, схема) части земельного участка	Учетный номер части: 60:20:1300201:24/1
---	--



Масштаб 1: данные отсутствуют	Условные обозначения:		
-------------------------------	-----------------------	--	--

Земельный участок			
(вид объекта недвижимости)			
Лист № ____ Раздела 4	Всего листов раздела 4 : ____	Всего разделов: ____	Всего листов выписки: ____
11.12.2021 № 99/2021/437217937			
Кадастровый номер:		60:20:1300201:24	

План (чертеж, схема) части земельного участка		Учетный номер части: 60:20:1300201:24/2	
			
Масштаб 1: данные отсутствуют	Условные обозначения:		

Земельный участок			
(вид объекта недвижимости)			
Лист № ____ Раздела 4	Всего листов раздела 4 : ____	Всего разделов: ____	Всего листов выписки: ____
11.12.2021 № 99/2021/437217937			
Кадастровый номер:		60:20:1300201:24	

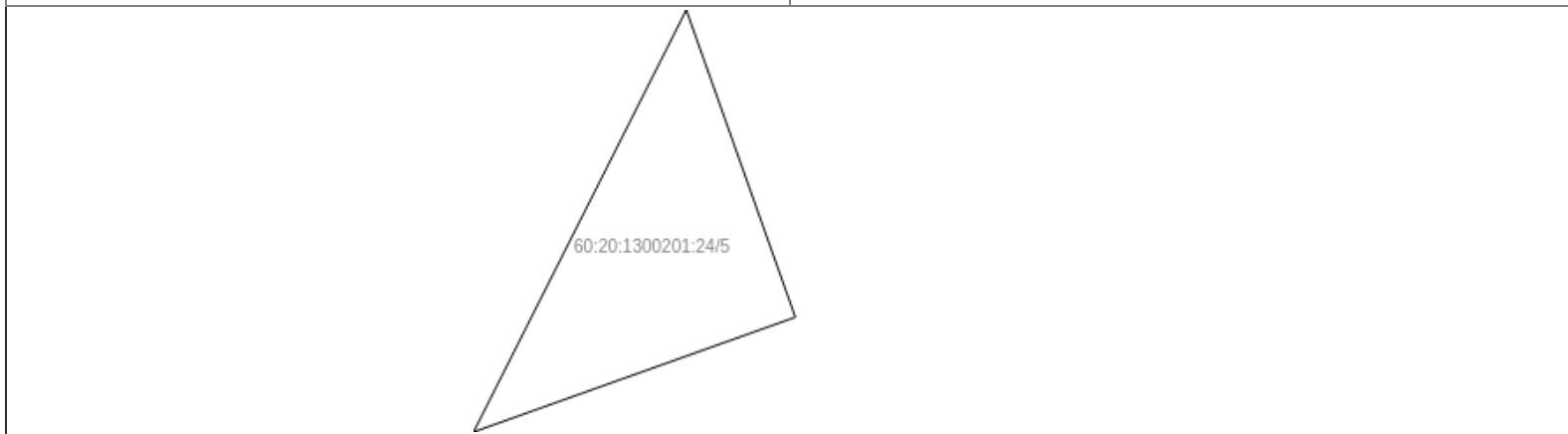
План (чертеж, схема) части земельного участка		Учетный номер части: 60:20:1300201:24/3	
			
Масштаб 1: данные отсутствуют	Условные обозначения:		

Земельный участок			
(вид объекта недвижимости)			
Лист № ____ Раздела 4	Всего листов раздела 4 : ____	Всего разделов: ____	Всего листов выписки: ____
11.12.2021 № 99/2021/437217937			
Кадастровый номер:		60:20:1300201:24	

План (чертеж, схема) части земельного участка		Учетный номер части: 60:20:1300201:24/4	
			
Масштаб 1: данные отсутствуют	Условные обозначения:		

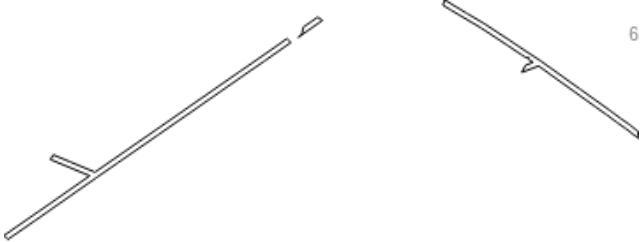
Земельный участок			
(вид объекта недвижимости)			
Лист № ____ Раздела 4	Всего листов раздела 4 : ____	Всего разделов: ____	Всего листов выписки: ____
11.12.2021 № 99/2021/437217937			
Кадастровый номер:		60:20:1300201:24	

План (чертеж, схема) части земельного участка	Учетный номер части: 60:20:1300201:24/5
---	--



Масштаб 1: данные отсутствуют	Условные обозначения:		
-------------------------------	-----------------------	--	--

Земельный участок			
(вид объекта недвижимости)			
Лист № ____ Раздела 4	Всего листов раздела 4 : ____	Всего разделов: ____	Всего листов выписки: ____
11.12.2021 № 99/2021/437217937			
Кадастровый номер:		60:20:1300201:24	

План (чертеж, схема) части земельного участка		Учетный номер части: 60:20:1300201:24/6	
			
Масштаб 1: данные отсутствуют	Условные обозначения:		

Земельный участок			
(вид объекта недвижимости)			
Лист № ____ Раздела 4	Всего листов раздела 4 : ____	Всего разделов: ____	Всего листов выписки: ____
11.12.2021 № 99/2021/437217937			
Кадастровый номер:		60:20:1300201:24	

План (чертеж, схема) части земельного участка	Учетный номер части: 60:20:1300201:24/7
 <p>60:20:1300201:24/7</p>	
Масштаб 1: данные отсутствуют	Условные обозначения:

Земельный участок			
(вид объекта недвижимости)			
Лист № ____ Раздела 4.1	Всего листов раздела 4.1 : ____	Всего разделов: ____	Всего листов выписки: ____
11.12.2021 № 99/2021/437217937			
Кадастровый номер:		60:20:1300201:24	

Учетный номер части	Площадь (м ²)	Содержание ограничения в использовании или ограничения права на объект недвижимости или обременения объекта недвижимости
1	2	3
1	19127	Ограничения прав на земельный участок, предусмотренные статьями 56, 56.1 Земельного кодекса Российской Федерации, Карта - (план) № б/н от 24.01.2014, срок действия: 14.04.2015
2	54233	Ограничения прав на земельный участок, предусмотренные статьями 56, 56.1 Земельного кодекса Российской Федерации, Карта - (план) № б/н от 24.01.2014, срок действия: 14.04.2015
3	529448	Ограничения прав на земельный участок, предусмотренные статьями 56, 56.1 Земельного кодекса Российской Федерации, Приказ № 402 от 03.07.2015, срок действия: 17.09.2015
4	529448	Ограничения прав на земельный участок, предусмотренные статьями 56, 56.1 Земельного кодекса Российской Федерации, Приказ № 402 от 03.07.2015, срок действия: 13.11.2015
5	90	Ограничения прав на земельный участок, предусмотренные статьями 56, 56.1 Земельного кодекса Российской Федерации, Карта (план) № б/н от 30.11.2017, срок действия: 25.05.2018
6	54232	Ограничения прав на земельный участок, предусмотренные статьями 56, 56.1 Земельного кодекса Российской Федерации, Описание местоположения границ № б/н от 29.04.2021, срок действия: 21.07.2021
7	19128	Ограничения прав на земельный участок, предусмотренные статьями 56, 56.1 Земельного кодекса Российской Федерации, Описание местоположения границ № б/н от 05.07.2021, срок действия: 26.08.2021

Земельный участок				
(вид объекта недвижимости)				
Лист № ____ Раздела 4.2		Всего листов раздела 4.2 : ____		Всего разделов: ____
Всего листов выписки: ____				
11.12.2021 № 99/2021/437217937				
Кадастровый номер:			60:20:1300201:24	
Сведения о характерных точках границы части (частей) земельного участка				
Учетный номер части: 1				
Система координат: МСК-05				
Зона №				
Номер точки	Координаты, м		Описание закрепления на местности	Средняя квадратическая погрешность определения координат характерных точек границы части земельного участка, м
	X	Y		
1	2	3	4	5
10	411034.47	1302256.51	данные отсутствуют	данные отсутствуют
18	410938.14	1303144.6	данные отсутствуют	данные отсутствуют
18	410938.14	1303144.6	данные отсутствуют	данные отсутствуют
31	411723.62	1302812.94	данные отсутствуют	данные отсутствуют
31	411723.62	1302812.94	данные отсутствуют	данные отсутствуют
32	411688.28	1303116.75	данные отсутствуют	данные отсутствуют
32	411688.28	1303116.75	данные отсутствуют	данные отсутствуют
33	411680.01	1303206.39	данные отсутствуют	данные отсутствуют
33	411680.01	1303206.39	данные отсутствуют	данные отсутствуют
34	411622.17	1303302.57	данные отсутствуют	данные отсутствуют
34	411622.17	1303302.57	данные отсутствуют	данные отсутствуют
35	411543.95	1303374.51	данные отсутствуют	данные отсутствуют
35	411543.95	1303374.51	данные отсутствуют	данные отсутствуют
36	411428.99	1303430.42	данные отсутствуют	данные отсутствуют
36	411428.99	1303430.42	данные отсутствуют	данные отсутствуют
37	411290.67	1303466.37	данные отсутствуют	данные отсутствуют
Государственный регистратор			ФГИС ЕГРН	
полное наименование должности			подпись	
			инициалы, фамилия	

М.П.

Земельный участок			
(вид объекта недвижимости)			
Лист № ____ Раздела 4.2	Всего листов раздела 4.2 : ____	Всего разделов: ____	Всего листов выписки: ____
11.12.2021 № 99/2021/437217937			
Кадастровый номер:		60:20:1300201:24	

Номер точки	Координаты, м		Описание закрепления на местности	Средняя квадратическая погрешность определения координат характерных точек границы части земельного участка, м
	X	Y		
1	2	3	4	5
37	411290.67	1303466.37	данные отсутствуют	данные отсутствуют
39	410938.3	1303571.02	данные отсутствуют	данные отсутствуют
39	410938.3	1303571.02	данные отсутствуют	данные отсутствуют
40	410881.09	1303576.27	данные отсутствуют	данные отсутствуют
40	410881.09	1303576.27	данные отсутствуют	данные отсутствуют
41	410776.42	1303560.78	данные отсутствуют	данные отсутствуют
41	410776.42	1303560.78	данные отсутствуют	данные отсутствуют
42	410668.25	1303567.09	данные отсутствуют	данные отсутствуют
42	410668.25	1303567.09	данные отсутствуют	данные отсутствуют
42	410668.25	1303567.09	данные отсутствуют	данные отсутствуют
42	410668.25	1303567.09	данные отсутствуют	данные отсутствуют
43	410512.8	1303592.24	данные отсутствуют	данные отсутствуют
43	410512.8	1303592.24	данные отсутствуют	данные отсутствуют
47	410270.4	1303474.75	данные отсутствуют	данные отсутствуют
47	410270.4	1303474.75	данные отсутствуют	данные отсутствуют
48	410188.52	1303278.81	данные отсутствуют	данные отсутствуют
48	410188.52	1303278.81	данные отсутствуют	данные отсутствуют

Государственный регистратор		ФГИС ЕГРН
полное наименование должности	подпись	инициалы, фамилия

М.П.

Земельный участок

(вид объекта недвижимости)

Лист № ____ Раздела **4.2** Всего листов раздела **4.2** : ____ Всего разделов: ____ Всего листов выписки: ____**11.12.2021 № 99/2021/437217937**Кадастровый номер: **60:20:1300201:24**

Номер точки	Координаты, м		Описание закрепления на местности	Средняя квадратическая погрешность определения координат характерных точек границы части земельного участка, м
	X	Y		
1	2	3	4	5
49	410121.89	1303179.97	данные отсутствуют	данные отсутствуют
49	410121.89	1303179.97	данные отсутствуют	данные отсутствуют
54	409731.3	1302785.71	данные отсутствуют	данные отсутствуют
54	409731.3	1302785.71	данные отсутствуют	данные отсутствуют
55	409648.96	1302751.28	данные отсутствуют	данные отсутствуют
55	409648.96	1302751.28	данные отсутствуют	данные отсутствуют
65	411163.12	1302813.63	данные отсутствуют	данные отсутствуют
66	411183.38	1302820.65	данные отсутствуют	данные отсутствуют
66	411183.38	1302820.65	данные отсутствуют	данные отсутствуют
67	410992.59	1303139.65	данные отсутствуют	данные отсутствуют
67	410992.59	1303139.65	данные отсутствуют	данные отсутствуют
68	410673.97	1303566.76	данные отсутствуют	данные отсутствуют
68	410673.97	1303566.76	данные отсутствуют	данные отсутствуют
69	410645.59	1303570.76	данные отсутствуют	данные отсутствуют
69	410645.59	1303570.76	данные отсутствуют	данные отсутствуют
70	410655.93	1303555.84	данные отсутствуют	данные отсутствуют
70	410655.93	1303555.84	данные отсутствуют	данные отсутствуют

Государственный регистратор		ФГИС ЕГРН
полное наименование должности	подпись	инициалы, фамилия

М.П.

Земельный участок

(вид объекта недвижимости)

Лист № ____ Раздела **4.2** Всего листов раздела **4.2** : ____ Всего разделов: ____ Всего листов выписки: ____**11.12.2021 № 99/2021/437217937**Кадастровый номер: **60:20:1300201:24**

Номер точки	Координаты, м		Описание закрепления на местности	Средняя квадратическая погрешность определения координат характерных точек границы части земельного участка, м
	X	Y		
1	2	3	4	5
71	410975.15	1303127.91	данные отсутствуют	данные отсутствуют
71	410975.15	1303127.91	данные отсутствуют	данные отсутствуют
72	411034.48	1302256.51	данные отсутствуют	данные отсутствуют
73	411057.53	1302259.93	данные отсутствуют	данные отсутствуют
74	411097.13	1302316.51	данные отсутствуют	данные отсутствуют
74	411097.13	1302316.51	данные отсутствуют	данные отсутствуют
75	411084.76	1302335.47	данные отсутствуют	данные отсутствуют
75	411084.76	1302335.47	данные отсутствуют	данные отсутствуют
76	411018.06	1302240.19	данные отсутствуют	данные отсутствуют
76	411018.06	1302240.19	данные отсутствуют	данные отсутствуют
77	411164.49	1302814.11	данные отсутствуют	данные отсутствуют
77	411164.49	1302814.11	данные отсутствуют	данные отсутствуют
78	411112.02	1302901.11	данные отсутствуют	данные отсутствуют
78	411112.02	1302901.11	данные отсутствуют	данные отсутствуют
79	411072.9	1302967.48	данные отсутствуют	данные отсутствуют
79	411072.9	1302967.48	данные отсутствуют	данные отсутствуют
80	411005.77	1303069.87	данные отсутствуют	данные отсутствуют

Государственный регистратор		ФГИС ЕГРН
полное наименование должности	подпись	инициалы, фамилия

М.П.

Земельный участок

(вид объекта недвижимости)

Лист № ____ Раздела **4.2** Всего листов раздела **4.2** : ____ Всего разделов: ____ Всего листов выписки: ____**11.12.2021 № 99/2021/437217937**Кадастровый номер: **60:20:1300201:24**

Номер точки	Координаты, м		Описание закрепления на местности	Средняя квадратическая погрешность определения координат характерных точек границы части земельного участка, м
	X	Y		
1	2	3	4	5
80	411005.77	1303069.87	данные отсутствуют	данные отсутствуют
81	410968.2	1303125.69	данные отсутствуют	данные отсутствуют
81	410968.2	1303125.69	данные отсутствуют	данные отсутствуют
82	410927.1	1303188.71	данные отсутствуют	данные отсутствуют
82	410927.1	1303188.71	данные отсутствуют	данные отсутствуют
83	410816.71	1303342.95	данные отсутствуют	данные отсутствуют
83	410816.71	1303342.95	данные отсутствуют	данные отсутствуют
84	410734.11	1303458.64	данные отсутствуют	данные отсутствуют
84	410734.11	1303458.64	данные отсутствуют	данные отсутствуют
85	410701.85	1303502	данные отсутствуют	данные отсутствуют
85	410701.85	1303502	данные отсутствуют	данные отсутствуют
86	410677.43	1303537.04	данные отсутствуют	данные отсутствуют
86	410677.43	1303537.04	данные отсутствуют	данные отсутствуют
87	410654.51	1303566.24	данные отсутствуют	данные отсутствуют
87	410654.51	1303566.24	данные отсутствуют	данные отсутствуют
88	410652.24	1303569.68	данные отсутствуют	данные отсутствуют
88	410652.24	1303569.68	данные отсутствуют	данные отсутствуют

Государственный регистратор		ФГИС ЕГРН
полное наименование должности	подпись	инициалы, фамилия

М.П.

Земельный участок

(вид объекта недвижимости)

Лист № ____ Раздела **4.2** Всего листов раздела **4.2** : ____ Всего разделов: ____ Всего листов выписки: ____**11.12.2021 № 99/2021/437217937**Кадастровый номер: **60:20:1300201:24**

Номер точки	Координаты, м		Описание закрепления на местности	Средняя квадратическая погрешность определения координат характерных точек границы части земельного участка, м
	X	Y		
1	2	3	4	5
89	410624.06	1303574.24	данные отсутствуют	данные отсутствуют
89	410624.06	1303574.24	данные отсутствуют	данные отсутствуют
90	410637.47	1303553.94	данные отсутствуют	данные отсутствуют
90	410637.47	1303553.94	данные отсутствуют	данные отсутствуют
91	410660.55	1303524.54	данные отсутствуют	данные отсутствуют
91	410660.55	1303524.54	данные отсутствуют	данные отсутствуют
92	410684.81	1303489.72	данные отсутствуют	данные отсутствуют
92	410684.81	1303489.72	данные отсутствуют	данные отсутствуют
93	410717.11	1303446.3	данные отсутствуют	данные отсутствуют
93	410717.11	1303446.3	данные отсутствуют	данные отсутствуют
94	410745.21	1303406.61	данные отсутствуют	данные отсутствуют
94	410745.21	1303406.61	данные отсутствуют	данные отсутствуют
95	410906.6	1303181.28	данные отсутствуют	данные отсутствуют
95	410906.6	1303181.28	данные отсутствуют	данные отсутствуют
96	410881.63	1303116.05	данные отсутствуют	данные отсутствуют
97	410909.5	1303130.14	данные отсутствуют	данные отсутствуют
98	410920.87	1303159.82	данные отсутствуют	данные отсутствуют

Государственный регистратор		ФГИС ЕГРН
полное наименование должности	подпись	инициалы, фамилия

М.П.

Земельный участок

(вид объекта недвижимости)

Лист № ____ Раздела **4.2** Всего листов раздела **4.2** : ____ Всего разделов: ____ Всего листов выписки: ____**11.12.2021 № 99/2021/437217937**Кадастровый номер: **60:20:1300201:24**

Номер точки	Координаты, м		Описание закрепления на местности	Средняя квадратическая погрешность определения координат характерных точек границы части земельного участка, м
	X	Y		
1	2	3	4	5
98	410920.87	1303159.82	данные отсутствуют	данные отсутствуют
99	410932.62	1303141.81	данные отсутствуют	данные отсутствуют
99	410932.62	1303141.81	данные отсутствуют	данные отсутствуют
100	410939.69	1303130.97	данные отсутствуют	данные отсутствуют
100	410939.69	1303130.97	данные отсутствуют	данные отсутствуют
101	410950.7	1303114.09	данные отсутствуют	данные отсутствуют
101	410950.7	1303114.09	данные отсутствуют	данные отсутствуют
102	410988.27	1303058.25	данные отсутствуют	данные отсутствуют
102	410988.27	1303058.25	данные отсутствуют	данные отсутствуют
103	411055.06	1302956.38	данные отсутствуют	данные отсутствуют
103	411055.06	1302956.38	данные отсутствуют	данные отсутствуют
104	411124.62	1302839.17	данные отсутствуют	данные отсутствуют
104	411124.62	1302839.17	данные отсутствуют	данные отсутствуют
105	411144.13	1302807.05	данные отсутствуют	данные отсутствуют
105	411144.13	1302807.05	данные отсутствуют	данные отсутствуют
106	410373.31	1301275.74	данные отсутствуют	данные отсутствуют
106	410373.31	1301275.74	данные отсутствуют	данные отсутствуют

Государственный регистратор		ФГИС ЕГРН
полное наименование должности	подпись	инициалы, фамилия

М.П.

Земельный участок			
(вид объекта недвижимости)			
Лист № ____ Раздела 4.2	Всего листов раздела 4.2 : ____	Всего разделов: ____	Всего листов выписки: ____
11.12.2021 № 99/2021/437217937			
Кадастровый номер:		60:20:1300201:24	

Номер точки	Координаты, м		Описание закрепления на местности	Средняя квадратическая погрешность определения координат характерных точек границы части земельного участка, м
	X	Y		
1	2	3	4	5
107	410477.55	1301424.8	данные отсутствуют	данные отсутствуют
107	410477.55	1301424.8	данные отсутствуют	данные отсутствуют
108	410541.2	1301270.99	данные отсутствуют	данные отсутствуют
108	410541.2	1301270.99	данные отсутствуют	данные отсутствуют
109	410559.51	1301281.84	данные отсутствуют	данные отсутствуют
109	410559.51	1301281.84	данные отсутствуют	данные отсутствуют
110	410531.67	1301349.35	данные отсутствуют	данные отсутствуют
110	410531.67	1301349.35	данные отсутствуют	данные отсутствуют
111	410491.81	1301445.25	данные отсутствуют	данные отсутствуют
111	410491.81	1301445.25	данные отсутствуют	данные отсутствуют
112	410656.38	1301683.09	данные отсутствуют	данные отсутствуют
113	410882.92	1302009.1	данные отсутствуют	данные отсутствуют
113	410882.92	1302009.1	данные отсутствуют	данные отсутствуют
114	410943.38	1302096.89	данные отсутствуют	данные отсутствуют
114	410943.38	1302096.89	данные отсутствуют	данные отсутствуют
115	411012.95	1302196.27	данные отсутствуют	данные отсутствуют
115	411012.95	1302196.27	данные отсутствуют	данные отсутствуют

Государственный регистратор		ФГИС ЕГРН
полное наименование должности	подпись	инициалы, фамилия

М.П.

Земельный участок

(вид объекта недвижимости)

Лист № ____ Раздела **4.2** Всего листов раздела **4.2** : ____ Всего разделов: ____ Всего листов выписки: ____**11.12.2021 № 99/2021/437217937**Кадастровый номер: **60:20:1300201:24**

Номер точки	Координаты, м		Описание закрепления на местности	Средняя квадратическая погрешность определения координат характерных точек границы части земельного участка, м
	X	Y		
1	2	3	4	5
116	410998.32	1302211.98	данные отсутствуют	данные отсутствуют
117	410926.14	1302108.89	данные отсутствуют	данные отсутствуют
117	410926.14	1302108.89	данные отсутствуют	данные отсутствуют
118	410865.66	1302021.08	данные отсутствуют	данные отсутствуют
118	410865.66	1302021.08	данные отсутствуют	данные отсутствуют
119	410754.87	1301862.27	данные отсутствуют	данные отсутствуют
119	410754.87	1301862.27	данные отсутствуют	данные отсутствуют
120	410639.13	1301695.09	данные отсутствуют	данные отсутствуют
120	410639.13	1301695.09	данные отсутствуют	данные отсутствуют
121	410527.04	1301533.16	данные отсутствуют	данные отсутствуют
122	410471.31	1301452.51	данные отсутствуют	данные отсутствуют
122	410471.31	1301452.51	данные отсутствуют	данные отсутствуют
123	410299.96	1301207.38	данные отсутствуют	данные отсутствуют
123	410299.96	1301207.38	данные отсутствуют	данные отсутствуют
124	410228.75	1301104.06	данные отсутствуют	данные отсутствуют
125	410244.28	1301089.32	данные отсутствуют	данные отсутствуют
125	410244.28	1301089.32	данные отсутствуют	данные отсутствуют

Государственный регистратор		ФГИС ЕГРН
полное наименование должности	подпись	инициалы, фамилия

М.П.

Земельный участок			
(вид объекта недвижимости)			
Лист № ____ Раздела 4.2	Всего листов раздела 4.2 : ____	Всего разделов: ____	Всего листов выписки: ____
11.12.2021 № 99/2021/437217937			
Кадастровый номер:		60:20:1300201:24	

Номер точки	Координаты, м		Описание закрепления на местности	Средняя квадратическая погрешность определения координат характерных точек границы части земельного участка, м
	X	Y		
1	2	3	4	5
126	409781.88	1302588.88	данные отсутствуют	данные отсутствуют
126	409781.88	1302588.88	данные отсутствуют	данные отсутствуют
127	409799.79	1302596.51	данные отсутствуют	данные отсутствуют
127	409799.79	1302596.51	данные отсутствуют	данные отсутствуют
128	409823.45	1302608.64	данные отсутствуют	данные отсутствуют
128	409823.45	1302608.64	данные отсутствуют	данные отсутствуют
129	409849.56	1302624.29	данные отсутствуют	данные отсутствуют
129	409849.56	1302624.29	данные отсутствуют	данные отсутствуют
130	409900.2	1302652.35	данные отсутствуют	данные отсутствуют
130	409900.2	1302652.35	данные отсутствуют	данные отсутствуют
131	409930.46	1302673.27	данные отсутствуют	данные отсутствуют
131	409930.46	1302673.27	данные отсутствуют	данные отсутствуют
132	409954.01	1302693.42	данные отсутствуют	данные отсутствуют
132	409954.01	1302693.42	данные отсутствуют	данные отсутствуют
133	409966.49	1302706	данные отсутствуют	данные отсутствуют
133	409966.49	1302706	данные отсутствуют	данные отсутствуют
134	409978.6	1302719.74	данные отсутствуют	данные отсутствуют

Государственный регистратор		ФГИС ЕГРН
полное наименование должности	подпись	инициалы, фамилия

М.П.

Земельный участок

(вид объекта недвижимости)

Лист № ____ Раздела **4.2** Всего листов раздела **4.2** : ____ Всего разделов: ____ Всего листов выписки: ____**11.12.2021 № 99/2021/437217937**Кадастровый номер: **60:20:1300201:24**

Номер точки	Координаты, м		Описание закрепления на местности	Средняя квадратическая погрешность определения координат характерных точек границы части земельного участка, м
	X	Y		
1	2	3	4	5
134	409978.6	1302719.74	данные отсутствуют	данные отсутствуют
135	410006.96	1302758.19	данные отсутствуют	данные отсутствуют
135	410006.96	1302758.19	данные отсутствуют	данные отсутствуют
136	410030.17	1302780.42	данные отсутствуют	данные отсутствуют
136	410030.17	1302780.42	данные отсутствуют	данные отсутствуют
137	410064.44	1302815.87	данные отсутствуют	данные отсутствуют
137	410064.44	1302815.87	данные отсутствуют	данные отсутствуют
138	410115.75	1302870.55	данные отсутствуют	данные отсутствуют
138	410115.75	1302870.55	данные отсутствуют	данные отсутствуют
139	410160.11	1302920.19	данные отсутствуют	данные отсутствуют
139	410160.11	1302920.19	данные отсутствуют	данные отсутствуют
140	410180.05	1302943.36	данные отсутствуют	данные отсутствуют
140	410180.05	1302943.36	данные отсутствуют	данные отсутствуют
141	410218.58	1302992	данные отсутствуют	данные отсутствуют
141	410218.58	1302992	данные отсутствуют	данные отсутствуют
142	410236.99	1303011.65	данные отсутствуют	данные отсутствуют
142	410236.99	1303011.65	данные отсутствуют	данные отсутствуют

Государственный регистратор		ФГИС ЕГРН
полное наименование должности	подпись	инициалы, фамилия

М.П.

Земельный участок			
(вид объекта недвижимости)			
Лист № ____ Раздела 4.2	Всего листов раздела 4.2 : ____	Всего разделов: ____	Всего листов выписки: ____
11.12.2021 № 99/2021/437217937			
Кадастровый номер:		60:20:1300201:24	

Номер точки	Координаты, м		Описание закрепления на местности	Средняя квадратическая погрешность определения координат характерных точек границы части земельного участка, м
	X	Y		
1	2	3	4	5
143	410254.94	1303032.84	данные отсутствуют	данные отсутствуют
143	410254.94	1303032.84	данные отсутствуют	данные отсутствуют
144	410272.98	1303058.96	данные отсутствуют	данные отсутствуют
144	410272.98	1303058.96	данные отсутствуют	данные отсутствуют
145	410281.47	1303076.52	данные отсутствуют	данные отсутствуют
145	410281.47	1303076.52	данные отсутствуют	данные отсутствуют
146	410308.07	1303115.64	данные отсутствуют	данные отсутствуют
146	410308.07	1303115.64	данные отсутствуют	данные отсутствуют
147	410325.12	1303137.42	данные отсутствуют	данные отсутствуют
147	410325.12	1303137.42	данные отсутствуют	данные отсутствуют
148	410338.94	1303156.63	данные отсутствуют	данные отсутствуют
148	410338.94	1303156.63	данные отсутствуют	данные отсутствуют
149	410359.51	1303187.83	данные отсутствуют	данные отсутствуют
149	410359.51	1303187.83	данные отсутствуют	данные отсутствуют
150	410374.05	1303211.79	данные отсутствуют	данные отсутствуют
150	410374.05	1303211.79	данные отсутствуют	данные отсутствуют
151	410392.29	1303246.32	данные отсутствуют	данные отсутствуют

Государственный регистратор		ФГИС ЕГРН
полное наименование должности	подпись	инициалы, фамилия

М.П.

Земельный участок			
(вид объекта недвижимости)			
Лист № ____ Раздела 4.2	Всего листов раздела 4.2 : ____	Всего разделов: ____	Всего листов выписки: ____
11.12.2021 № 99/2021/437217937			
Кадастровый номер:		60:20:1300201:24	

Номер точки	Координаты, м		Описание закрепления на местности	Средняя квадратическая погрешность определения координат характерных точек границы части земельного участка, м
	X	Y		
1	2	3	4	5
151	410392.29	1303246.32	данные отсутствуют	данные отсутствуют
152	410402.32	1303267.32	данные отсутствуют	данные отсутствуют
152	410402.32	1303267.32	данные отсутствуют	данные отсутствуют
153	410425.44	1303323.71	данные отсутствуют	данные отсутствуют
153	410425.44	1303323.71	данные отсутствуют	данные отсутствуют
154	410442.12	1303372.74	данные отсутствуют	данные отсутствуют
154	410442.12	1303372.74	данные отсутствуют	данные отсутствуют
155	410459.73	1303407.32	данные отсутствуют	данные отсутствуют
155	410459.73	1303407.32	данные отсутствуют	данные отсутствуют
156	410491.56	1303407.77	данные отсутствуют	данные отсутствуют
156	410491.56	1303407.77	данные отсутствуют	данные отсутствуют
157	410515.31	1303404.79	данные отсутствуют	данные отсутствуют
157	410515.31	1303404.79	данные отсутствуют	данные отсутствуют
158	410543.14	1303402.99	данные отсутствуют	данные отсутствуют
158	410543.14	1303402.99	данные отсутствуют	данные отсутствуют
159	410557.07	1303400.51	данные отсутствуют	данные отсутствуют
159	410557.07	1303400.51	данные отсутствуют	данные отсутствуют

Государственный регистратор		ФГИС ЕГРН
полное наименование должности	подпись	инициалы, фамилия

М.П.

Земельный участок

(вид объекта недвижимости)

Лист № ____ Раздела **4.2** Всего листов раздела **4.2** : ____ Всего разделов: ____ Всего листов выписки: ____**11.12.2021 № 99/2021/437217937**Кадастровый номер: **60:20:1300201:24**

Номер точки	Координаты, м		Описание закрепления на местности	Средняя квадратическая погрешность определения координат характерных точек границы части земельного участка, м
	X	Y		
1	2	3	4	5
160	410598.18	1303390.65	данные отсутствуют	данные отсутствуют
160	410598.18	1303390.65	данные отсутствуют	данные отсутствуют
161	410628.61	1303384.83	данные отсутствуют	данные отсутствуют
161	410628.61	1303384.83	данные отсутствуют	данные отсутствуют
162	410688.44	1303376.67	данные отсутствуют	данные отсутствуют
162	410688.44	1303376.67	данные отсутствуют	данные отсутствуют
163	410753.12	1303370.52	данные отсутствуют	данные отсутствуют
163	410753.12	1303370.52	данные отсутствуют	данные отсутствуют
164	410796.89	1303369.71	данные отсутствуют	данные отсутствуют
164	410796.89	1303369.71	данные отсутствуют	данные отсутствуют
165	410827.38	1303370.92	данные отсутствуют	данные отсутствуют
165	410827.38	1303370.92	данные отсутствуют	данные отсутствуют
166	410847.37	1303372.89	данные отсутствуют	данные отсутствуют
166	410847.37	1303372.89	данные отсутствуют	данные отсутствуют
167	410872.49	1303376.77	данные отсутствуют	данные отсутствуют
167	410872.49	1303376.77	данные отсутствуют	данные отсутствуют
168	410898.25	1303379.09	данные отсутствуют	данные отсутствуют

Государственный регистратор		ФГИС ЕГРН
полное наименование должности	подпись	инициалы, фамилия

М.П.

Земельный участок			
(вид объекта недвижимости)			
Лист № ____ Раздела 4.2	Всего листов раздела 4.2 : ____	Всего разделов: ____	Всего листов выписки: ____
11.12.2021 № 99/2021/437217937			
Кадастровый номер:		60:20:1300201:24	

Номер точки	Координаты, м		Описание закрепления на местности	Средняя квадратическая погрешность определения координат характерных точек границы части земельного участка, м
	X	Y		
1	2	3	4	5
168	410898.25	1303379.09	данные отсутствуют	данные отсутствуют
169	410912.01	1303381.28	данные отсутствуют	данные отсутствуют
169	410912.01	1303381.28	данные отсутствуют	данные отсутствуют
170	410926.48	1303378.24	данные отсутствуют	данные отсутствуют
170	410926.48	1303378.24	данные отсутствуют	данные отсутствуют
171	410941.58	1303373.97	данные отсутствуют	данные отсутствуют
171	410941.58	1303373.97	данные отсутствуют	данные отсутствуют
172	410963.72	1303366.4	данные отсутствуют	данные отсутствуют
172	410963.72	1303366.4	данные отсутствуют	данные отсутствуют
173	411006.52	1303353.31	данные отсутствуют	данные отсутствуют
173	411006.52	1303353.31	данные отсутствуют	данные отсутствуют
174	411027.43	1303348.69	данные отсутствуют	данные отсутствуют
174	411027.43	1303348.69	данные отсутствуют	данные отсутствуют
175	411048.75	1303342.79	данные отсутствуют	данные отсутствуют
175	411048.75	1303342.79	данные отсутствуют	данные отсутствуют
176	411075.82	1303334.05	данные отсутствуют	данные отсутствуют
176	411075.82	1303334.05	данные отсутствуют	данные отсутствуют

Государственный регистратор		ФГИС ЕГРН
полное наименование должности	подпись	инициалы, фамилия

М.П.

Земельный участок			
(вид объекта недвижимости)			
Лист № ____ Раздела 4.2	Всего листов раздела 4.2 : ____	Всего разделов: ____	Всего листов выписки: ____
11.12.2021 № 99/2021/437217937			
Кадастровый номер:		60:20:1300201:24	

Номер точки	Координаты, м		Описание закрепления на местности	Средняя квадратическая погрешность определения координат характерных точек границы части земельного участка, м
	X	Y		
1	2	3	4	5
177	411084.11	1303330.44	данные отсутствуют	данные отсутствуют
177	411084.11	1303330.44	данные отсутствуют	данные отсутствуют
178	411118.16	1303318.84	данные отсутствуют	данные отсутствуют
178	411118.16	1303318.84	данные отсутствуют	данные отсутствуют
179	411170.54	1303304.39	данные отсутствуют	данные отсутствуют
179	411170.54	1303304.39	данные отсутствуют	данные отсутствуют
180	411195.44	1303293.11	данные отсутствуют	данные отсутствуют
180	411195.44	1303293.11	данные отсутствуют	данные отсутствуют
181	411250.94	1303272.84	данные отсутствуют	данные отсутствуют
181	411250.94	1303272.84	данные отсутствуют	данные отсутствуют
182	411280.12	1303263.51	данные отсутствуют	данные отсутствуют
182	411280.12	1303263.51	данные отсутствуют	данные отсутствуют
183	411320.24	1303251.69	данные отсутствуют	данные отсутствуют
183	411320.24	1303251.69	данные отсутствуют	данные отсутствуют
184	411344.14	1303246.55	данные отсутствуют	данные отсутствуют
184	411344.14	1303246.55	данные отсутствуют	данные отсутствуют
185	411360.25	1303244.27	данные отсутствуют	данные отсутствуют

Государственный регистратор		ФГИС ЕГРН
полное наименование должности	подпись	инициалы, фамилия

М.П.

Земельный участок

(вид объекта недвижимости)

Лист № ____ Раздела **4.2** Всего листов раздела **4.2** : ____ Всего разделов: ____ Всего листов выписки: ____**11.12.2021 № 99/2021/437217937**Кадастровый номер: **60:20:1300201:24**

Номер точки	Координаты, м		Описание закрепления на местности	Средняя квадратическая погрешность определения координат характерных точек границы части земельного участка, м
	X	Y		
1	2	3	4	5
185	411360.25	1303244.27	данные отсутствуют	данные отсутствуют
186	411385.29	1303237.34	данные отсутствуют	данные отсутствуют
186	411385.29	1303237.34	данные отсутствуют	данные отсутствуют
187	411391.46	1303235.33	данные отсутствуют	данные отсутствуют
187	411391.46	1303235.33	данные отсутствуют	данные отсутствуют
188	411404.01	1303229.05	данные отсутствуют	данные отсутствуют
188	411404.01	1303229.05	данные отсутствуют	данные отсутствуют
189	411434.67	1303212.04	данные отсутствуют	данные отсутствуют
189	411434.67	1303212.04	данные отсутствуют	данные отсутствуют
190	411448.81	1303197.4	данные отсутствуют	данные отсутствуют
190	411448.81	1303197.4	данные отсутствуют	данные отсутствуют
191	411460.93	1303186.16	данные отсутствуют	данные отсутствуют
191	411460.93	1303186.16	данные отсутствуют	данные отсутствуют
192	411471.79	1303173.98	данные отсутствуют	данные отсутствуют
192	411471.79	1303173.98	данные отсутствуют	данные отсутствуют
193	411478.88	1303164.85	данные отсутствуют	данные отсутствуют
193	411478.88	1303164.85	данные отсутствуют	данные отсутствуют

Государственный регистратор		ФГИС ЕГРН
полное наименование должности	подпись	инициалы, фамилия

М.П.

Земельный участок			
(вид объекта недвижимости)			
Лист № ____ Раздела 4.2	Всего листов раздела 4.2 : ____	Всего разделов: ____	Всего листов выписки: ____
11.12.2021 № 99/2021/437217937			
Кадастровый номер:		60:20:1300201:24	

Номер точки	Координаты, м		Описание закрепления на местности	Средняя квадратическая погрешность определения координат характерных точек границы части земельного участка, м
	Х	У		
1	2	3	4	5
194	411488.81	1303145.5	данные отсутствуют	данные отсутствуют
194	411488.81	1303145.5	данные отсутствуют	данные отсутствуют
195	411489.68	1303115.21	данные отсутствуют	данные отсутствуют
195	411489.68	1303115.21	данные отсутствуют	данные отсутствуют
196	411491.33	1303099.48	данные отсутствуют	данные отсутствуют
196	411491.33	1303099.48	данные отсутствуют	данные отсутствуют
197	411498.44	1303060.09	данные отсутствуют	данные отсутствуют
197	411498.44	1303060.09	данные отсутствуют	данные отсутствуют
198	411510.74	1303005.32	данные отсутствуют	данные отсутствуют
198	411510.74	1303005.32	данные отсутствуют	данные отсутствуют
199	411513.66	1302987.82	данные отсутствуют	данные отсутствуют
199	411513.66	1302987.82	данные отсутствуют	данные отсутствуют
200	411520.67	1302922.59	данные отсутствуют	данные отсутствуют
200	411520.67	1302922.59	данные отсутствуют	данные отсутствуют
201	411523.21	1302893.08	данные отсутствуют	данные отсутствуют
201	411523.21	1302893.08	данные отсутствуют	данные отсутствуют
202	411525.37	1302851.9	данные отсутствуют	данные отсутствуют

Государственный регистратор		ФГИС ЕГРН
полное наименование должности	подпись	инициалы, фамилия

М.П.

Земельный участок

(вид объекта недвижимости)

Лист № ____ Раздела **4.2** Всего листов раздела **4.2** : ____ Всего разделов: ____ Всего листов выписки: ____**11.12.2021 № 99/2021/437217937**Кадастровый номер: **60:20:1300201:24**

Номер точки	Координаты, м		Описание закрепления на местности	Средняя квадратическая погрешность определения координат характерных точек границы части земельного участка, м
	X	Y		
1	2	3	4	5
202	411525.37	1302851.9	данные отсутствуют	данные отсутствуют
203	411375.49	1303444.32	данные отсутствуют	данные отсутствуют
203	411375.49	1303444.32	данные отсутствуют	данные отсутствуют
204	411365.8	1303446.43	данные отсутствуют	данные отсутствуют
204	411365.8	1303446.43	данные отсутствуют	данные отсутствуют
205	411360.96	1303448.1	данные отсутствуют	данные отсутствуют
205	411360.96	1303448.1	данные отсутствуют	данные отсутствуют
206	411113.02	1303524.12	данные отсутствуют	данные отсутствуют
206	411113.02	1303524.12	данные отсутствуют	данные отсутствуют
207	410388.06	1303596.56	данные отсутствуют	данные отсутствуют
207	410388.06	1303596.56	данные отсутствуют	данные отсутствуют
208	410348.07	1303582.58	данные отсутствуют	данные отсутствуют
208	410348.07	1303582.58	данные отсутствуют	данные отсутствуют
209	410339.87	1303575.4	данные отсутствуют	данные отсутствуют
209	410339.87	1303575.4	данные отсутствуют	данные отсутствуют
210	410331.7	1303567.25	данные отсутствуют	данные отсутствуют
210	410331.7	1303567.25	данные отсутствуют	данные отсутствуют

Государственный регистратор		ФГИС ЕГРН
полное наименование должности	подпись	инициалы, фамилия

М.П.

Земельный участок

(вид объекта недвижимости)

Лист № ____ Раздела **4.2** Всего листов раздела **4.2** : ____ Всего разделов: ____ Всего листов выписки: ____**11.12.2021 № 99/2021/437217937**Кадастровый номер: **60:20:1300201:24**

Номер точки	Координаты, м		Описание закрепления на местности	Средняя квадратическая погрешность определения координат характерных точек границы части земельного участка, м
	X	Y		
1	2	3	4	5
211	410301.68	1303531.98	данные отсутствуют	данные отсутствуют
211	410301.68	1303531.98	данные отсутствуют	данные отсутствуют
212	410290.38	1303513.93	данные отсутствуют	данные отсутствуют
212	410290.38	1303513.93	данные отсутствуют	данные отсутствуют
213	410243.98	1303411.53	данные отсутствуют	данные отсутствуют
213	410243.98	1303411.53	данные отсутствуют	данные отсутствуют
214	410237.31	1303391.6	данные отсутствуют	данные отсутствуют
214	410237.31	1303391.6	данные отсутствуют	данные отсутствуют
215	410229.55	1303372.12	данные отсутствуют	данные отсутствуют
215	410229.55	1303372.12	данные отсутствуют	данные отсутствуют
216	410217.69	1303344.48	данные отсутствуют	данные отсутствуют
216	410217.69	1303344.48	данные отсутствуют	данные отсутствуют
217	410208.53	1303326.69	данные отсутствуют	данные отсутствуют
217	410208.53	1303326.69	данные отсутствуют	данные отсутствуют
218	410100.42	1303160.55	данные отсутствуют	данные отсутствуют
218	410100.42	1303160.55	данные отсутствуют	данные отсутствуют
219	410099.94	1303159.25	данные отсутствуют	данные отсутствуют

Государственный регистратор		ФГИС ЕГРН
полное наименование должности	подпись	инициалы, фамилия

М.П.

Земельный участок

(вид объекта недвижимости)

Лист № ____ Раздела **4.2** Всего листов раздела **4.2** : ____ Всего разделов: ____ Всего листов выписки: ____**11.12.2021 № 99/2021/437217937**Кадастровый номер: **60:20:1300201:24**

Номер точки	Координаты, м		Описание закрепления на местности	Средняя квадратическая погрешность определения координат характерных точек границы части земельного участка, м
	X	Y		
1	2	3	4	5
219	410099.94	1303159.25	данные отсутствуют	данные отсутствуют
220	410086.83	1303143.76	данные отсутствуют	данные отсутствуют
220	410086.83	1303143.76	данные отсутствуют	данные отсутствуют
221	410077.74	1303134.72	данные отсутствуют	данные отсутствуют
221	410077.74	1303134.72	данные отсутствуют	данные отсутствуют
222	410065.39	1303120.6	данные отсутствуют	данные отсутствуют
222	410065.39	1303120.6	данные отсутствуют	данные отсутствуют
223	410027.18	1303072.33	данные отсутствуют	данные отсутствуют
223	410027.18	1303072.33	данные отсутствуют	данные отсутствуют
224	410009.82	1303052.16	данные отсутствуют	данные отсутствуют
224	410009.82	1303052.16	данные отсутствуют	данные отсутствуют
225	409967.69	1303005.02	данные отсутствуют	данные отсутствуют
225	409967.69	1303005.02	данные отсутствуют	данные отсутствуют
226	409920.4	1302954.63	данные отсутствуют	данные отсутствуют
226	409920.4	1302954.63	данные отсутствуют	данные отсутствуют
227	409885.15	1302918.14	данные отсутствуют	данные отсутствуют
227	409885.15	1302918.14	данные отсутствуют	данные отсутствуют

Государственный регистратор		ФГИС ЕГРН
полное наименование должности	подпись	инициалы, фамилия

М.П.

Земельный участок

(вид объекта недвижимости)

Лист № ____ Раздела **4.2** Всего листов раздела **4.2** : ____ Всего разделов: ____ Всего листов выписки: ____**11.12.2021 № 99/2021/437217937**Кадастровый номер: **60:20:1300201:24**

Номер точки	Координаты, м		Описание закрепления на местности	Средняя квадратическая погрешность определения координат характерных точек границы части земельного участка, м
	X	Y		
1	2	3	4	5
228	409858.86	1302892.7	данные отсутствуют	данные отсутствуют
228	409858.86	1302892.7	данные отсутствуют	данные отсутствуют
229	409846.49	1302878.32	данные отсутствуют	данные отсутствуют
229	409846.49	1302878.32	данные отсутствуют	данные отсутствуют
230	409823.01	1302845.45	данные отсутствуют	данные отсутствуют
230	409823.01	1302845.45	данные отсутствуют	данные отсутствуют
231	409815.04	1302837.25	данные отсутствуют	данные отсутствуют
231	409815.04	1302837.25	данные отсутствуют	данные отсутствуют
232	409806.99	1302830.61	данные отсутствуют	данные отсутствуют
232	409806.99	1302830.61	данные отсутствуют	данные отсутствуют
233	409791.64	1302820.38	данные отсутствуют	данные отсутствуют
233	409791.64	1302820.38	данные отсутствуют	данные отсутствуют
234	409752.65	1302799.25	данные отсутствуют	данные отсутствуют
234	409752.65	1302799.25	данные отсутствуют	данные отсутствуют
235	409724.11	1302782.71	данные отсутствуют	данные отсутствуют
235	409724.11	1302782.71	данные отсутствуют	данные отсутствуют
236	409716.98	1302778.56	данные отсутствуют	данные отсутствуют

Государственный регистратор		ФГИС ЕГРН
полное наименование должности	подпись	инициалы, фамилия

М.П.

Земельный участок			
(вид объекта недвижимости)			
Лист № ____ Раздела 4.2	Всего листов раздела 4.2 : ____	Всего разделов: ____	Всего листов выписки: ____
11.12.2021 № 99/2021/437217937			
Кадастровый номер:		60:20:1300201:24	

Номер точки	Координаты, м		Описание закрепления на местности	Средняя квадратическая погрешность определения координат характерных точек границы части земельного участка, м
	X	Y		
1	2	3	4	5
236	409716.98	1302778.56	данные отсутствуют	данные отсутствуют
237	409692.65	1302768.11	данные отсутствуют	данные отсутствуют
237	409692.65	1302768.11	данные отсутствуют	данные отсутствуют
238	409661.39	1302756.48	данные отсутствуют	данные отсутствуют
238	409661.39	1302756.48	данные отсутствуют	данные отсутствуют
239	410881.93	1303116.21	данные отсутствуют	данные отсутствуют
240	410898.88	1303124.77	данные отсутствуют	данные отсутствуют
241	410886.54	1303129.16	данные отсутствуют	данные отсутствуют
242	411057.52	1302259.93	данные отсутствуют	данные отсутствуют
243	410881.62	1303116.05	данные отсутствуют	данные отсутствуют
244	410909.5	1303130.13	данные отсутствуют	данные отсутствуют
245	410998.31	1302211.98	данные отсутствуют	данные отсутствуют
246	410527.03	1301533.16	данные отсутствуют	данные отсутствуют
247	410228.75	1301104.07	данные отсутствуют	данные отсутствуют
248	410656.37	1301683.09	данные отсутствуют	данные отсутствуют
249	411163.11	1302813.63	данные отсутствуют	данные отсутствуют

Земельный участок				
(вид объекта недвижимости)				
Лист № ____ Раздела 4.2		Всего листов раздела 4.2 : ____		Всего разделов: ____
Всего листов выписки: ____				
11.12.2021 № 99/2021/437217937				
Кадастровый номер:			60:20:1300201:24	
Сведения о характерных точках границы части (частей) земельного участка				
Учетный номер части: 2				
Система координат: МСК-05				
Зона №				
Номер точки	Координаты, м		Описание закрепления на местности	Средняя квадратическая погрешность определения координат характерных точек границы части земельного участка, м
	X	Y		
1	2	3	4	5
10	411034.47	1302256.51	данные отсутствуют	данные отсутствуют
18	410938.14	1303144.6	данные отсутствуют	данные отсутствуют
18	410938.14	1303144.6	данные отсутствуют	данные отсутствуют
31	411723.62	1302812.94	данные отсутствуют	данные отсутствуют
31	411723.62	1302812.94	данные отсутствуют	данные отсутствуют
32	411688.28	1303116.75	данные отсутствуют	данные отсутствуют
32	411688.28	1303116.75	данные отсутствуют	данные отсутствуют
33	411680.01	1303206.39	данные отсутствуют	данные отсутствуют
33	411680.01	1303206.39	данные отсутствуют	данные отсутствуют
34	411622.17	1303302.57	данные отсутствуют	данные отсутствуют
34	411622.17	1303302.57	данные отсутствуют	данные отсутствуют
35	411543.95	1303374.51	данные отсутствуют	данные отсутствуют
35	411543.95	1303374.51	данные отсутствуют	данные отсутствуют
36	411428.99	1303430.42	данные отсутствуют	данные отсутствуют
36	411428.99	1303430.42	данные отсутствуют	данные отсутствуют
37	411290.67	1303466.37	данные отсутствуют	данные отсутствуют
Государственный регистратор			ФГИС ЕГРН	
полное наименование должности			подпись	
			инициалы, фамилия	

М.П.

Земельный участок			
(вид объекта недвижимости)			
Лист № ____ Раздела 4.2	Всего листов раздела 4.2 : ____	Всего разделов: ____	Всего листов выписки: ____
11.12.2021 № 99/2021/437217937			
Кадастровый номер:		60:20:1300201:24	

Номер точки	Координаты, м		Описание закрепления на местности	Средняя квадратическая погрешность определения координат характерных точек границы части земельного участка, м
	X	Y		
1	2	3	4	5
37	411290.67	1303466.37	данные отсутствуют	данные отсутствуют
39	410938.3	1303571.02	данные отсутствуют	данные отсутствуют
39	410938.3	1303571.02	данные отсутствуют	данные отсутствуют
40	410881.09	1303576.27	данные отсутствуют	данные отсутствуют
40	410881.09	1303576.27	данные отсутствуют	данные отсутствуют
41	410776.42	1303560.78	данные отсутствуют	данные отсутствуют
41	410776.42	1303560.78	данные отсутствуют	данные отсутствуют
42	410668.25	1303567.09	данные отсутствуют	данные отсутствуют
42	410668.25	1303567.09	данные отсутствуют	данные отсутствуют
42	410668.25	1303567.09	данные отсутствуют	данные отсутствуют
42	410668.25	1303567.09	данные отсутствуют	данные отсутствуют
43	410512.8	1303592.24	данные отсутствуют	данные отсутствуют
43	410512.8	1303592.24	данные отсутствуют	данные отсутствуют
47	410270.4	1303474.75	данные отсутствуют	данные отсутствуют
47	410270.4	1303474.75	данные отсутствуют	данные отсутствуют
48	410188.52	1303278.81	данные отсутствуют	данные отсутствуют
48	410188.52	1303278.81	данные отсутствуют	данные отсутствуют

Государственный регистратор		ФГИС ЕГРН
полное наименование должности	подпись	инициалы, фамилия

М.П.

Земельный участок

(вид объекта недвижимости)

Лист № ____ Раздела **4.2** Всего листов раздела **4.2** : ____ Всего разделов: ____ Всего листов выписки: ____**11.12.2021 № 99/2021/437217937**Кадастровый номер: **60:20:1300201:24**

Номер точки	Координаты, м		Описание закрепления на местности	Средняя квадратическая погрешность определения координат характерных точек границы части земельного участка, м
	X	Y		
1	2	3	4	5
49	410121.89	1303179.97	данные отсутствуют	данные отсутствуют
49	410121.89	1303179.97	данные отсутствуют	данные отсутствуют
54	409731.3	1302785.71	данные отсутствуют	данные отсутствуют
54	409731.3	1302785.71	данные отсутствуют	данные отсутствуют
55	409648.96	1302751.28	данные отсутствуют	данные отсутствуют
55	409648.96	1302751.28	данные отсутствуют	данные отсутствуют
65	411163.12	1302813.63	данные отсутствуют	данные отсутствуют
66	411183.38	1302820.65	данные отсутствуют	данные отсутствуют
66	411183.38	1302820.65	данные отсутствуют	данные отсутствуют
67	410992.59	1303139.65	данные отсутствуют	данные отсутствуют
67	410992.59	1303139.65	данные отсутствуют	данные отсутствуют
68	410673.97	1303566.76	данные отсутствуют	данные отсутствуют
68	410673.97	1303566.76	данные отсутствуют	данные отсутствуют
69	410645.59	1303570.76	данные отсутствуют	данные отсутствуют
69	410645.59	1303570.76	данные отсутствуют	данные отсутствуют
70	410655.93	1303555.84	данные отсутствуют	данные отсутствуют
70	410655.93	1303555.84	данные отсутствуют	данные отсутствуют

Государственный регистратор		ФГИС ЕГРН
полное наименование должности	подпись	инициалы, фамилия

М.П.

Земельный участок			
(вид объекта недвижимости)			
Лист № ____ Раздела 4.2	Всего листов раздела 4.2 : ____	Всего разделов: ____	Всего листов выписки: ____
11.12.2021 № 99/2021/437217937			
Кадастровый номер:		60:20:1300201:24	

Номер точки	Координаты, м		Описание закрепления на местности	Средняя квадратическая погрешность определения координат характерных точек границы части земельного участка, м
	X	Y		
1	2	3	4	5
71	410975.15	1303127.91	данные отсутствуют	данные отсутствуют
71	410975.15	1303127.91	данные отсутствуют	данные отсутствуют
72	411034.48	1302256.51	данные отсутствуют	данные отсутствуют
73	411057.53	1302259.93	данные отсутствуют	данные отсутствуют
74	411097.13	1302316.51	данные отсутствуют	данные отсутствуют
74	411097.13	1302316.51	данные отсутствуют	данные отсутствуют
75	411084.76	1302335.47	данные отсутствуют	данные отсутствуют
75	411084.76	1302335.47	данные отсутствуют	данные отсутствуют
76	411018.06	1302240.19	данные отсутствуют	данные отсутствуют
76	411018.06	1302240.19	данные отсутствуют	данные отсутствуют
77	411164.49	1302814.11	данные отсутствуют	данные отсутствуют
77	411164.49	1302814.11	данные отсутствуют	данные отсутствуют
78	411112.02	1302901.11	данные отсутствуют	данные отсутствуют
78	411112.02	1302901.11	данные отсутствуют	данные отсутствуют
79	411072.9	1302967.48	данные отсутствуют	данные отсутствуют
79	411072.9	1302967.48	данные отсутствуют	данные отсутствуют
80	411005.77	1303069.87	данные отсутствуют	данные отсутствуют

Государственный регистратор		ФГИС ЕГРН
полное наименование должности	подпись	инициалы, фамилия

М.П.

Земельный участок			
(вид объекта недвижимости)			
Лист № ____ Раздела 4.2	Всего листов раздела 4.2 : ____	Всего разделов: ____	Всего листов выписки: ____
11.12.2021 № 99/2021/437217937			
Кадастровый номер:		60:20:1300201:24	

Номер точки	Координаты, м		Описание закрепления на местности	Средняя квадратическая погрешность определения координат характерных точек границы части земельного участка, м
	X	Y		
1	2	3	4	5
80	411005.77	1303069.87	данные отсутствуют	данные отсутствуют
81	410968.2	1303125.69	данные отсутствуют	данные отсутствуют
81	410968.2	1303125.69	данные отсутствуют	данные отсутствуют
82	410927.1	1303188.71	данные отсутствуют	данные отсутствуют
82	410927.1	1303188.71	данные отсутствуют	данные отсутствуют
83	410816.71	1303342.95	данные отсутствуют	данные отсутствуют
83	410816.71	1303342.95	данные отсутствуют	данные отсутствуют
84	410734.11	1303458.64	данные отсутствуют	данные отсутствуют
84	410734.11	1303458.64	данные отсутствуют	данные отсутствуют
85	410701.85	1303502	данные отсутствуют	данные отсутствуют
85	410701.85	1303502	данные отсутствуют	данные отсутствуют
86	410677.43	1303537.04	данные отсутствуют	данные отсутствуют
86	410677.43	1303537.04	данные отсутствуют	данные отсутствуют
87	410654.51	1303566.24	данные отсутствуют	данные отсутствуют
87	410654.51	1303566.24	данные отсутствуют	данные отсутствуют
88	410652.24	1303569.68	данные отсутствуют	данные отсутствуют
88	410652.24	1303569.68	данные отсутствуют	данные отсутствуют

Государственный регистратор		ФГИС ЕГРН
полное наименование должности	подпись	инициалы, фамилия

М.П.

Земельный участок			
(вид объекта недвижимости)			
Лист № ____ Раздела 4.2	Всего листов раздела 4.2 : ____	Всего разделов: ____	Всего листов выписки: ____
11.12.2021 № 99/2021/437217937			
Кадастровый номер:		60:20:1300201:24	

Номер точки	Координаты, м		Описание закрепления на местности	Средняя квадратическая погрешность определения координат характерных точек границы части земельного участка, м
	X	Y		
1	2	3	4	5
89	410624.06	1303574.24	данные отсутствуют	данные отсутствуют
89	410624.06	1303574.24	данные отсутствуют	данные отсутствуют
90	410637.47	1303553.94	данные отсутствуют	данные отсутствуют
90	410637.47	1303553.94	данные отсутствуют	данные отсутствуют
91	410660.55	1303524.54	данные отсутствуют	данные отсутствуют
91	410660.55	1303524.54	данные отсутствуют	данные отсутствуют
92	410684.81	1303489.72	данные отсутствуют	данные отсутствуют
92	410684.81	1303489.72	данные отсутствуют	данные отсутствуют
93	410717.11	1303446.3	данные отсутствуют	данные отсутствуют
93	410717.11	1303446.3	данные отсутствуют	данные отсутствуют
94	410745.21	1303406.61	данные отсутствуют	данные отсутствуют
94	410745.21	1303406.61	данные отсутствуют	данные отсутствуют
95	410906.6	1303181.28	данные отсутствуют	данные отсутствуют
95	410906.6	1303181.28	данные отсутствуют	данные отсутствуют
96	410881.63	1303116.05	данные отсутствуют	данные отсутствуют
97	410909.5	1303130.14	данные отсутствуют	данные отсутствуют
98	410920.87	1303159.82	данные отсутствуют	данные отсутствуют

Государственный регистратор		ФГИС ЕГРН
полное наименование должности	подпись	инициалы, фамилия

М.П.

Земельный участок			
(вид объекта недвижимости)			
Лист № ____ Раздела 4.2	Всего листов раздела 4.2 : ____	Всего разделов: ____	Всего листов выписки: ____
11.12.2021 № 99/2021/437217937			
Кадастровый номер:		60:20:1300201:24	

Номер точки	Координаты, м		Описание закрепления на местности	Средняя квадратическая погрешность определения координат характерных точек границы части земельного участка, м
	X	Y		
1	2	3	4	5
98	410920.87	1303159.82	данные отсутствуют	данные отсутствуют
99	410932.62	1303141.81	данные отсутствуют	данные отсутствуют
99	410932.62	1303141.81	данные отсутствуют	данные отсутствуют
100	410939.69	1303130.97	данные отсутствуют	данные отсутствуют
100	410939.69	1303130.97	данные отсутствуют	данные отсутствуют
101	410950.7	1303114.09	данные отсутствуют	данные отсутствуют
101	410950.7	1303114.09	данные отсутствуют	данные отсутствуют
102	410988.27	1303058.25	данные отсутствуют	данные отсутствуют
102	410988.27	1303058.25	данные отсутствуют	данные отсутствуют
103	411055.06	1302956.38	данные отсутствуют	данные отсутствуют
103	411055.06	1302956.38	данные отсутствуют	данные отсутствуют
104	411124.62	1302839.17	данные отсутствуют	данные отсутствуют
104	411124.62	1302839.17	данные отсутствуют	данные отсутствуют
105	411144.13	1302807.05	данные отсутствуют	данные отсутствуют
105	411144.13	1302807.05	данные отсутствуют	данные отсутствуют
106	410373.31	1301275.74	данные отсутствуют	данные отсутствуют
106	410373.31	1301275.74	данные отсутствуют	данные отсутствуют

Государственный регистратор		ФГИС ЕГРН
полное наименование должности	подпись	инициалы, фамилия

М.П.

Земельный участок

(вид объекта недвижимости)

Лист № ____ Раздела **4.2** Всего листов раздела **4.2** : ____ Всего разделов: ____ Всего листов выписки: ____**11.12.2021 № 99/2021/437217937**Кадастровый номер: **60:20:1300201:24**

Номер точки	Координаты, м		Описание закрепления на местности	Средняя квадратическая погрешность определения координат характерных точек границы части земельного участка, м
	X	Y		
1	2	3	4	5
107	410477.55	1301424.8	данные отсутствуют	данные отсутствуют
107	410477.55	1301424.8	данные отсутствуют	данные отсутствуют
108	410541.2	1301270.99	данные отсутствуют	данные отсутствуют
108	410541.2	1301270.99	данные отсутствуют	данные отсутствуют
109	410559.51	1301281.84	данные отсутствуют	данные отсутствуют
109	410559.51	1301281.84	данные отсутствуют	данные отсутствуют
110	410531.67	1301349.35	данные отсутствуют	данные отсутствуют
110	410531.67	1301349.35	данные отсутствуют	данные отсутствуют
111	410491.81	1301445.25	данные отсутствуют	данные отсутствуют
111	410491.81	1301445.25	данные отсутствуют	данные отсутствуют
112	410656.38	1301683.09	данные отсутствуют	данные отсутствуют
113	410882.92	1302009.1	данные отсутствуют	данные отсутствуют
113	410882.92	1302009.1	данные отсутствуют	данные отсутствуют
114	410943.38	1302096.89	данные отсутствуют	данные отсутствуют
114	410943.38	1302096.89	данные отсутствуют	данные отсутствуют
115	411012.95	1302196.27	данные отсутствуют	данные отсутствуют
115	411012.95	1302196.27	данные отсутствуют	данные отсутствуют

Государственный регистратор		ФГИС ЕГРН
полное наименование должности	подпись	инициалы, фамилия

М.П.

Земельный участок

(вид объекта недвижимости)

Лист № ____ Раздела **4.2** Всего листов раздела **4.2** : ____ Всего разделов: ____ Всего листов выписки: ____**11.12.2021 № 99/2021/437217937**Кадастровый номер: **60:20:1300201:24**

Номер точки	Координаты, м		Описание закрепления на местности	Средняя квадратическая погрешность определения координат характерных точек границы части земельного участка, м
	X	Y		
1	2	3	4	5
116	410998.32	1302211.98	данные отсутствуют	данные отсутствуют
117	410926.14	1302108.89	данные отсутствуют	данные отсутствуют
117	410926.14	1302108.89	данные отсутствуют	данные отсутствуют
118	410865.66	1302021.08	данные отсутствуют	данные отсутствуют
118	410865.66	1302021.08	данные отсутствуют	данные отсутствуют
119	410754.87	1301862.27	данные отсутствуют	данные отсутствуют
119	410754.87	1301862.27	данные отсутствуют	данные отсутствуют
120	410639.13	1301695.09	данные отсутствуют	данные отсутствуют
120	410639.13	1301695.09	данные отсутствуют	данные отсутствуют
121	410527.04	1301533.16	данные отсутствуют	данные отсутствуют
122	410471.31	1301452.51	данные отсутствуют	данные отсутствуют
122	410471.31	1301452.51	данные отсутствуют	данные отсутствуют
123	410299.96	1301207.38	данные отсутствуют	данные отсутствуют
123	410299.96	1301207.38	данные отсутствуют	данные отсутствуют
124	410228.75	1301104.06	данные отсутствуют	данные отсутствуют
125	410244.28	1301089.32	данные отсутствуют	данные отсутствуют
125	410244.28	1301089.32	данные отсутствуют	данные отсутствуют

Государственный регистратор		ФГИС ЕГРН
полное наименование должности	подпись	инициалы, фамилия

М.П.

Земельный участок

(вид объекта недвижимости)

Лист № ____ Раздела **4.2** Всего листов раздела **4.2** : ____ Всего разделов: ____ Всего листов выписки: ____**11.12.2021 № 99/2021/437217937**Кадастровый номер: **60:20:1300201:24**

Номер точки	Координаты, м		Описание закрепления на местности	Средняя квадратическая погрешность определения координат характерных точек границы части земельного участка, м
	X	Y		
1	2	3	4	5
126	409781.88	1302588.88	данные отсутствуют	данные отсутствуют
126	409781.88	1302588.88	данные отсутствуют	данные отсутствуют
127	409799.79	1302596.51	данные отсутствуют	данные отсутствуют
127	409799.79	1302596.51	данные отсутствуют	данные отсутствуют
128	409823.45	1302608.64	данные отсутствуют	данные отсутствуют
128	409823.45	1302608.64	данные отсутствуют	данные отсутствуют
129	409849.56	1302624.29	данные отсутствуют	данные отсутствуют
129	409849.56	1302624.29	данные отсутствуют	данные отсутствуют
130	409900.2	1302652.35	данные отсутствуют	данные отсутствуют
130	409900.2	1302652.35	данные отсутствуют	данные отсутствуют
131	409930.46	1302673.27	данные отсутствуют	данные отсутствуют
131	409930.46	1302673.27	данные отсутствуют	данные отсутствуют
132	409954.01	1302693.42	данные отсутствуют	данные отсутствуют
132	409954.01	1302693.42	данные отсутствуют	данные отсутствуют
133	409966.49	1302706	данные отсутствуют	данные отсутствуют
133	409966.49	1302706	данные отсутствуют	данные отсутствуют
134	409978.6	1302719.74	данные отсутствуют	данные отсутствуют

Государственный регистратор		ФГИС ЕГРН
полное наименование должности	подпись	инициалы, фамилия

М.П.

Земельный участок

(вид объекта недвижимости)

Лист № ____ Раздела **4.2** Всего листов раздела **4.2** : ____ Всего разделов: ____ Всего листов выписки: ____**11.12.2021 № 99/2021/437217937**Кадастровый номер: **60:20:1300201:24**

Номер точки	Координаты, м		Описание закрепления на местности	Средняя квадратическая погрешность определения координат характерных точек границы части земельного участка, м
	X	Y		
1	2	3	4	5
134	409978.6	1302719.74	данные отсутствуют	данные отсутствуют
135	410006.96	1302758.19	данные отсутствуют	данные отсутствуют
135	410006.96	1302758.19	данные отсутствуют	данные отсутствуют
136	410030.17	1302780.42	данные отсутствуют	данные отсутствуют
136	410030.17	1302780.42	данные отсутствуют	данные отсутствуют
137	410064.44	1302815.87	данные отсутствуют	данные отсутствуют
137	410064.44	1302815.87	данные отсутствуют	данные отсутствуют
138	410115.75	1302870.55	данные отсутствуют	данные отсутствуют
138	410115.75	1302870.55	данные отсутствуют	данные отсутствуют
139	410160.11	1302920.19	данные отсутствуют	данные отсутствуют
139	410160.11	1302920.19	данные отсутствуют	данные отсутствуют
140	410180.05	1302943.36	данные отсутствуют	данные отсутствуют
140	410180.05	1302943.36	данные отсутствуют	данные отсутствуют
141	410218.58	1302992	данные отсутствуют	данные отсутствуют
141	410218.58	1302992	данные отсутствуют	данные отсутствуют
142	410236.99	1303011.65	данные отсутствуют	данные отсутствуют
142	410236.99	1303011.65	данные отсутствуют	данные отсутствуют

Государственный регистратор		ФГИС ЕГРН
полное наименование должности	подпись	инициалы, фамилия

М.П.

Земельный участок			
(вид объекта недвижимости)			
Лист № ____ Раздела 4.2	Всего листов раздела 4.2 : ____	Всего разделов: ____	Всего листов выписки: ____
11.12.2021 № 99/2021/437217937			
Кадастровый номер:		60:20:1300201:24	

Номер точки	Координаты, м		Описание закрепления на местности	Средняя квадратическая погрешность определения координат характерных точек границы части земельного участка, м
	X	Y		
1	2	3	4	5
143	410254.94	1303032.84	данные отсутствуют	данные отсутствуют
143	410254.94	1303032.84	данные отсутствуют	данные отсутствуют
144	410272.98	1303058.96	данные отсутствуют	данные отсутствуют
144	410272.98	1303058.96	данные отсутствуют	данные отсутствуют
145	410281.47	1303076.52	данные отсутствуют	данные отсутствуют
145	410281.47	1303076.52	данные отсутствуют	данные отсутствуют
146	410308.07	1303115.64	данные отсутствуют	данные отсутствуют
146	410308.07	1303115.64	данные отсутствуют	данные отсутствуют
147	410325.12	1303137.42	данные отсутствуют	данные отсутствуют
147	410325.12	1303137.42	данные отсутствуют	данные отсутствуют
148	410338.94	1303156.63	данные отсутствуют	данные отсутствуют
148	410338.94	1303156.63	данные отсутствуют	данные отсутствуют
149	410359.51	1303187.83	данные отсутствуют	данные отсутствуют
149	410359.51	1303187.83	данные отсутствуют	данные отсутствуют
150	410374.05	1303211.79	данные отсутствуют	данные отсутствуют
150	410374.05	1303211.79	данные отсутствуют	данные отсутствуют
151	410392.29	1303246.32	данные отсутствуют	данные отсутствуют

Государственный регистратор		ФГИС ЕГРН
полное наименование должности	подпись	инициалы, фамилия

М.П.

Земельный участок			
(вид объекта недвижимости)			
Лист № ____ Раздела 4.2	Всего листов раздела 4.2 : ____	Всего разделов: ____	Всего листов выписки: ____
11.12.2021 № 99/2021/437217937			
Кадастровый номер:		60:20:1300201:24	

Номер точки	Координаты, м		Описание закрепления на местности	Средняя квадратическая погрешность определения координат характерных точек границы части земельного участка, м
	X	Y		
1	2	3	4	5
151	410392.29	1303246.32	данные отсутствуют	данные отсутствуют
152	410402.32	1303267.32	данные отсутствуют	данные отсутствуют
152	410402.32	1303267.32	данные отсутствуют	данные отсутствуют
153	410425.44	1303323.71	данные отсутствуют	данные отсутствуют
153	410425.44	1303323.71	данные отсутствуют	данные отсутствуют
154	410442.12	1303372.74	данные отсутствуют	данные отсутствуют
154	410442.12	1303372.74	данные отсутствуют	данные отсутствуют
155	410459.73	1303407.32	данные отсутствуют	данные отсутствуют
155	410459.73	1303407.32	данные отсутствуют	данные отсутствуют
156	410491.56	1303407.77	данные отсутствуют	данные отсутствуют
156	410491.56	1303407.77	данные отсутствуют	данные отсутствуют
157	410515.31	1303404.79	данные отсутствуют	данные отсутствуют
157	410515.31	1303404.79	данные отсутствуют	данные отсутствуют
158	410543.14	1303402.99	данные отсутствуют	данные отсутствуют
158	410543.14	1303402.99	данные отсутствуют	данные отсутствуют
159	410557.07	1303400.51	данные отсутствуют	данные отсутствуют
159	410557.07	1303400.51	данные отсутствуют	данные отсутствуют

Государственный регистратор		ФГИС ЕГРН
полное наименование должности	подпись	инициалы, фамилия

М.П.

Земельный участок

(вид объекта недвижимости)

Лист № ____ Раздела **4.2** Всего листов раздела **4.2** : ____ Всего разделов: ____ Всего листов выписки: ____**11.12.2021 № 99/2021/437217937**Кадастровый номер: **60:20:1300201:24**

Номер точки	Координаты, м		Описание закрепления на местности	Средняя квадратическая погрешность определения координат характерных точек границы части земельного участка, м
	X	Y		
1	2	3	4	5
160	410598.18	1303390.65	данные отсутствуют	данные отсутствуют
160	410598.18	1303390.65	данные отсутствуют	данные отсутствуют
161	410628.61	1303384.83	данные отсутствуют	данные отсутствуют
161	410628.61	1303384.83	данные отсутствуют	данные отсутствуют
162	410688.44	1303376.67	данные отсутствуют	данные отсутствуют
162	410688.44	1303376.67	данные отсутствуют	данные отсутствуют
163	410753.12	1303370.52	данные отсутствуют	данные отсутствуют
163	410753.12	1303370.52	данные отсутствуют	данные отсутствуют
164	410796.89	1303369.71	данные отсутствуют	данные отсутствуют
164	410796.89	1303369.71	данные отсутствуют	данные отсутствуют
165	410827.38	1303370.92	данные отсутствуют	данные отсутствуют
165	410827.38	1303370.92	данные отсутствуют	данные отсутствуют
166	410847.37	1303372.89	данные отсутствуют	данные отсутствуют
166	410847.37	1303372.89	данные отсутствуют	данные отсутствуют
167	410872.49	1303376.77	данные отсутствуют	данные отсутствуют
167	410872.49	1303376.77	данные отсутствуют	данные отсутствуют
168	410898.25	1303379.09	данные отсутствуют	данные отсутствуют

Государственный регистратор		ФГИС ЕГРН
полное наименование должности	подпись	инициалы, фамилия

М.П.

Земельный участок			
(вид объекта недвижимости)			
Лист № ____ Раздела 4.2	Всего листов раздела 4.2 : ____	Всего разделов: ____	Всего листов выписки: ____
11.12.2021 № 99/2021/437217937			
Кадастровый номер:		60:20:1300201:24	

Номер точки	Координаты, м		Описание закрепления на местности	Средняя квадратическая погрешность определения координат характерных точек границы части земельного участка, м
	X	Y		
1	2	3	4	5
168	410898.25	1303379.09	данные отсутствуют	данные отсутствуют
169	410912.01	1303381.28	данные отсутствуют	данные отсутствуют
169	410912.01	1303381.28	данные отсутствуют	данные отсутствуют
170	410926.48	1303378.24	данные отсутствуют	данные отсутствуют
170	410926.48	1303378.24	данные отсутствуют	данные отсутствуют
171	410941.58	1303373.97	данные отсутствуют	данные отсутствуют
171	410941.58	1303373.97	данные отсутствуют	данные отсутствуют
172	410963.72	1303366.4	данные отсутствуют	данные отсутствуют
172	410963.72	1303366.4	данные отсутствуют	данные отсутствуют
173	411006.52	1303353.31	данные отсутствуют	данные отсутствуют
173	411006.52	1303353.31	данные отсутствуют	данные отсутствуют
174	411027.43	1303348.69	данные отсутствуют	данные отсутствуют
174	411027.43	1303348.69	данные отсутствуют	данные отсутствуют
175	411048.75	1303342.79	данные отсутствуют	данные отсутствуют
175	411048.75	1303342.79	данные отсутствуют	данные отсутствуют
176	411075.82	1303334.05	данные отсутствуют	данные отсутствуют
176	411075.82	1303334.05	данные отсутствуют	данные отсутствуют

Государственный регистратор		ФГИС ЕГРН
полное наименование должности	подпись	инициалы, фамилия

М.П.

Земельный участок			
(вид объекта недвижимости)			
Лист № ____ Раздела 4.2	Всего листов раздела 4.2 : ____	Всего разделов: ____	Всего листов выписки: ____
11.12.2021 № 99/2021/437217937			
Кадастровый номер:		60:20:1300201:24	

Номер точки	Координаты, м		Описание закрепления на местности	Средняя квадратическая погрешность определения координат характерных точек границы части земельного участка, м
	X	Y		
1	2	3	4	5
177	411084.11	1303330.44	данные отсутствуют	данные отсутствуют
177	411084.11	1303330.44	данные отсутствуют	данные отсутствуют
178	411118.16	1303318.84	данные отсутствуют	данные отсутствуют
178	411118.16	1303318.84	данные отсутствуют	данные отсутствуют
179	411170.54	1303304.39	данные отсутствуют	данные отсутствуют
179	411170.54	1303304.39	данные отсутствуют	данные отсутствуют
180	411195.44	1303293.11	данные отсутствуют	данные отсутствуют
180	411195.44	1303293.11	данные отсутствуют	данные отсутствуют
181	411250.94	1303272.84	данные отсутствуют	данные отсутствуют
181	411250.94	1303272.84	данные отсутствуют	данные отсутствуют
182	411280.12	1303263.51	данные отсутствуют	данные отсутствуют
182	411280.12	1303263.51	данные отсутствуют	данные отсутствуют
183	411320.24	1303251.69	данные отсутствуют	данные отсутствуют
183	411320.24	1303251.69	данные отсутствуют	данные отсутствуют
184	411344.14	1303246.55	данные отсутствуют	данные отсутствуют
184	411344.14	1303246.55	данные отсутствуют	данные отсутствуют
185	411360.25	1303244.27	данные отсутствуют	данные отсутствуют

Государственный регистратор		ФГИС ЕГРН
полное наименование должности	подпись	инициалы, фамилия

М.П.

Земельный участок

(вид объекта недвижимости)

Лист № ____ Раздела **4.2** Всего листов раздела **4.2** : ____ Всего разделов: ____ Всего листов выписки: ____**11.12.2021 № 99/2021/437217937**Кадастровый номер: **60:20:1300201:24**

Номер точки	Координаты, м		Описание закрепления на местности	Средняя квадратическая погрешность определения координат характерных точек границы части земельного участка, м
	X	Y		
1	2	3	4	5
185	411360.25	1303244.27	данные отсутствуют	данные отсутствуют
186	411385.29	1303237.34	данные отсутствуют	данные отсутствуют
186	411385.29	1303237.34	данные отсутствуют	данные отсутствуют
187	411391.46	1303235.33	данные отсутствуют	данные отсутствуют
187	411391.46	1303235.33	данные отсутствуют	данные отсутствуют
188	411404.01	1303229.05	данные отсутствуют	данные отсутствуют
188	411404.01	1303229.05	данные отсутствуют	данные отсутствуют
189	411434.67	1303212.04	данные отсутствуют	данные отсутствуют
189	411434.67	1303212.04	данные отсутствуют	данные отсутствуют
190	411448.81	1303197.4	данные отсутствуют	данные отсутствуют
190	411448.81	1303197.4	данные отсутствуют	данные отсутствуют
191	411460.93	1303186.16	данные отсутствуют	данные отсутствуют
191	411460.93	1303186.16	данные отсутствуют	данные отсутствуют
192	411471.79	1303173.98	данные отсутствуют	данные отсутствуют
192	411471.79	1303173.98	данные отсутствуют	данные отсутствуют
193	411478.88	1303164.85	данные отсутствуют	данные отсутствуют
193	411478.88	1303164.85	данные отсутствуют	данные отсутствуют

Государственный регистратор		ФГИС ЕГРН
полное наименование должности	подпись	инициалы, фамилия

М.П.

Земельный участок

(вид объекта недвижимости)

Лист № ____ Раздела **4.2** Всего листов раздела **4.2** : ____ Всего разделов: ____ Всего листов выписки: ____**11.12.2021** № **99/2021/437217937**Кадастровый номер: **60:20:1300201:24**

Номер точки	Координаты, м		Описание закрепления на местности	Средняя квадратическая погрешность определения координат характерных точек границы части земельного участка, м
	X	Y		
1	2	3	4	5
194	411488.81	1303145.5	данные отсутствуют	данные отсутствуют
194	411488.81	1303145.5	данные отсутствуют	данные отсутствуют
195	411489.68	1303115.21	данные отсутствуют	данные отсутствуют
195	411489.68	1303115.21	данные отсутствуют	данные отсутствуют
196	411491.33	1303099.48	данные отсутствуют	данные отсутствуют
196	411491.33	1303099.48	данные отсутствуют	данные отсутствуют
197	411498.44	1303060.09	данные отсутствуют	данные отсутствуют
197	411498.44	1303060.09	данные отсутствуют	данные отсутствуют
198	411510.74	1303005.32	данные отсутствуют	данные отсутствуют
198	411510.74	1303005.32	данные отсутствуют	данные отсутствуют
199	411513.66	1302987.82	данные отсутствуют	данные отсутствуют
199	411513.66	1302987.82	данные отсутствуют	данные отсутствуют
200	411520.67	1302922.59	данные отсутствуют	данные отсутствуют
200	411520.67	1302922.59	данные отсутствуют	данные отсутствуют
201	411523.21	1302893.08	данные отсутствуют	данные отсутствуют
201	411523.21	1302893.08	данные отсутствуют	данные отсутствуют
202	411525.37	1302851.9	данные отсутствуют	данные отсутствуют

Государственный регистратор		ФГИС ЕГРН
полное наименование должности	подпись	инициалы, фамилия

М.П.

Земельный участок

(вид объекта недвижимости)

Лист № ____ Раздела **4.2** Всего листов раздела **4.2** : ____ Всего разделов: ____ Всего листов выписки: ____**11.12.2021** № **99/2021/437217937**Кадастровый номер: **60:20:1300201:24**

Номер точки	Координаты, м		Описание закрепления на местности	Средняя квадратическая погрешность определения координат характерных точек границы части земельного участка, м
	X	Y		
1	2	3	4	5
202	411525.37	1302851.9	данные отсутствуют	данные отсутствуют
203	411375.49	1303444.32	данные отсутствуют	данные отсутствуют
203	411375.49	1303444.32	данные отсутствуют	данные отсутствуют
204	411365.8	1303446.43	данные отсутствуют	данные отсутствуют
204	411365.8	1303446.43	данные отсутствуют	данные отсутствуют
205	411360.96	1303448.1	данные отсутствуют	данные отсутствуют
205	411360.96	1303448.1	данные отсутствуют	данные отсутствуют
206	411113.02	1303524.12	данные отсутствуют	данные отсутствуют
206	411113.02	1303524.12	данные отсутствуют	данные отсутствуют
207	410388.06	1303596.56	данные отсутствуют	данные отсутствуют
207	410388.06	1303596.56	данные отсутствуют	данные отсутствуют
208	410348.07	1303582.58	данные отсутствуют	данные отсутствуют
208	410348.07	1303582.58	данные отсутствуют	данные отсутствуют
209	410339.87	1303575.4	данные отсутствуют	данные отсутствуют
209	410339.87	1303575.4	данные отсутствуют	данные отсутствуют
210	410331.7	1303567.25	данные отсутствуют	данные отсутствуют
210	410331.7	1303567.25	данные отсутствуют	данные отсутствуют

Государственный регистратор		ФГИС ЕГРН
полное наименование должности	подпись	инициалы, фамилия

М.П.

Земельный участок

(вид объекта недвижимости)

Лист № ____ Раздела **4.2** Всего листов раздела **4.2** : ____ Всего разделов: ____ Всего листов выписки: ____**11.12.2021 № 99/2021/437217937**Кадастровый номер: **60:20:1300201:24**

Номер точки	Координаты, м		Описание закрепления на местности	Средняя квадратическая погрешность определения координат характерных точек границы части земельного участка, м
	X	Y		
1	2	3	4	5
211	410301.68	1303531.98	данные отсутствуют	данные отсутствуют
211	410301.68	1303531.98	данные отсутствуют	данные отсутствуют
212	410290.38	1303513.93	данные отсутствуют	данные отсутствуют
212	410290.38	1303513.93	данные отсутствуют	данные отсутствуют
213	410243.98	1303411.53	данные отсутствуют	данные отсутствуют
213	410243.98	1303411.53	данные отсутствуют	данные отсутствуют
214	410237.31	1303391.6	данные отсутствуют	данные отсутствуют
214	410237.31	1303391.6	данные отсутствуют	данные отсутствуют
215	410229.55	1303372.12	данные отсутствуют	данные отсутствуют
215	410229.55	1303372.12	данные отсутствуют	данные отсутствуют
216	410217.69	1303344.48	данные отсутствуют	данные отсутствуют
216	410217.69	1303344.48	данные отсутствуют	данные отсутствуют
217	410208.53	1303326.69	данные отсутствуют	данные отсутствуют
217	410208.53	1303326.69	данные отсутствуют	данные отсутствуют
218	410100.42	1303160.55	данные отсутствуют	данные отсутствуют
218	410100.42	1303160.55	данные отсутствуют	данные отсутствуют
219	410099.94	1303159.25	данные отсутствуют	данные отсутствуют

Государственный регистратор		ФГИС ЕГРН
полное наименование должности	подпись	инициалы, фамилия

М.П.

Земельный участок

(вид объекта недвижимости)

Лист № ____ Раздела **4.2** Всего листов раздела **4.2** : ____ Всего разделов: ____ Всего листов выписки: ____**11.12.2021 № 99/2021/437217937**Кадастровый номер: **60:20:1300201:24**

Номер точки	Координаты, м		Описание закрепления на местности	Средняя квадратическая погрешность определения координат характерных точек границы части земельного участка, м
	X	Y		
1	2	3	4	5
219	410099.94	1303159.25	данные отсутствуют	данные отсутствуют
220	410086.83	1303143.76	данные отсутствуют	данные отсутствуют
220	410086.83	1303143.76	данные отсутствуют	данные отсутствуют
221	410077.74	1303134.72	данные отсутствуют	данные отсутствуют
221	410077.74	1303134.72	данные отсутствуют	данные отсутствуют
222	410065.39	1303120.6	данные отсутствуют	данные отсутствуют
222	410065.39	1303120.6	данные отсутствуют	данные отсутствуют
223	410027.18	1303072.33	данные отсутствуют	данные отсутствуют
223	410027.18	1303072.33	данные отсутствуют	данные отсутствуют
224	410009.82	1303052.16	данные отсутствуют	данные отсутствуют
224	410009.82	1303052.16	данные отсутствуют	данные отсутствуют
225	409967.69	1303005.02	данные отсутствуют	данные отсутствуют
225	409967.69	1303005.02	данные отсутствуют	данные отсутствуют
226	409920.4	1302954.63	данные отсутствуют	данные отсутствуют
226	409920.4	1302954.63	данные отсутствуют	данные отсутствуют
227	409885.15	1302918.14	данные отсутствуют	данные отсутствуют
227	409885.15	1302918.14	данные отсутствуют	данные отсутствуют

Государственный регистратор		ФГИС ЕГРН
полное наименование должности	подпись	инициалы, фамилия

М.П.

Земельный участок

(вид объекта недвижимости)

Лист № ____ Раздела **4.2** Всего листов раздела **4.2** : ____ Всего разделов: ____ Всего листов выписки: ____**11.12.2021 № 99/2021/437217937**Кадастровый номер: **60:20:1300201:24**

Номер точки	Координаты, м		Описание закрепления на местности	Средняя квадратическая погрешность определения координат характерных точек границы части земельного участка, м
	X	Y		
1	2	3	4	5
228	409858.86	1302892.7	данные отсутствуют	данные отсутствуют
228	409858.86	1302892.7	данные отсутствуют	данные отсутствуют
229	409846.49	1302878.32	данные отсутствуют	данные отсутствуют
229	409846.49	1302878.32	данные отсутствуют	данные отсутствуют
230	409823.01	1302845.45	данные отсутствуют	данные отсутствуют
230	409823.01	1302845.45	данные отсутствуют	данные отсутствуют
231	409815.04	1302837.25	данные отсутствуют	данные отсутствуют
231	409815.04	1302837.25	данные отсутствуют	данные отсутствуют
232	409806.99	1302830.61	данные отсутствуют	данные отсутствуют
232	409806.99	1302830.61	данные отсутствуют	данные отсутствуют
233	409791.64	1302820.38	данные отсутствуют	данные отсутствуют
233	409791.64	1302820.38	данные отсутствуют	данные отсутствуют
234	409752.65	1302799.25	данные отсутствуют	данные отсутствуют
234	409752.65	1302799.25	данные отсутствуют	данные отсутствуют
235	409724.11	1302782.71	данные отсутствуют	данные отсутствуют
235	409724.11	1302782.71	данные отсутствуют	данные отсутствуют
236	409716.98	1302778.56	данные отсутствуют	данные отсутствуют

Государственный регистратор		ФГИС ЕГРН
полное наименование должности	подпись	инициалы, фамилия

М.П.

Земельный участок			
(вид объекта недвижимости)			
Лист № ____ Раздела 4.2	Всего листов раздела 4.2 : ____	Всего разделов: ____	Всего листов выписки: ____
11.12.2021 № 99/2021/437217937			
Кадастровый номер:		60:20:1300201:24	

Номер точки	Координаты, м		Описание закрепления на местности	Средняя квадратическая погрешность определения координат характерных точек границы части земельного участка, м
	X	Y		
1	2	3	4	5
236	409716.98	1302778.56	данные отсутствуют	данные отсутствуют
237	409692.65	1302768.11	данные отсутствуют	данные отсутствуют
237	409692.65	1302768.11	данные отсутствуют	данные отсутствуют
238	409661.39	1302756.48	данные отсутствуют	данные отсутствуют
238	409661.39	1302756.48	данные отсутствуют	данные отсутствуют
239	410881.93	1303116.21	данные отсутствуют	данные отсутствуют
240	410898.88	1303124.77	данные отсутствуют	данные отсутствуют
241	410886.54	1303129.16	данные отсутствуют	данные отсутствуют
242	411057.52	1302259.93	данные отсутствуют	данные отсутствуют
243	410881.62	1303116.05	данные отсутствуют	данные отсутствуют
244	410909.5	1303130.13	данные отсутствуют	данные отсутствуют
245	410998.31	1302211.98	данные отсутствуют	данные отсутствуют
246	410527.03	1301533.16	данные отсутствуют	данные отсутствуют
247	410228.75	1301104.07	данные отсутствуют	данные отсутствуют
248	410656.37	1301683.09	данные отсутствуют	данные отсутствуют
249	411163.11	1302813.63	данные отсутствуют	данные отсутствуют

Земельный участок				
(вид объекта недвижимости)				
Лист № ____ Раздела 4.2		Всего листов раздела 4.2 : ____		Всего разделов: ____
Всего листов выписки: ____				
11.12.2021 № 99/2021/437217937				
Кадастровый номер:			60:20:1300201:24	
Сведения о характерных точках границы части (частей) земельного участка				
Учетный номер части: 3				
Система координат: МСК-05				
Зона №				
Номер точки	Координаты, м		Описание закрепления на местности	Средняя квадратическая погрешность определения координат характерных точек границы части земельного участка, м
	X	Y		
1	2	3	4	5
10	411034.47	1302256.51	данные отсутствуют	данные отсутствуют
18	410938.14	1303144.6	данные отсутствуют	данные отсутствуют
18	410938.14	1303144.6	данные отсутствуют	данные отсутствуют
31	411723.62	1302812.94	данные отсутствуют	данные отсутствуют
31	411723.62	1302812.94	данные отсутствуют	данные отсутствуют
32	411688.28	1303116.75	данные отсутствуют	данные отсутствуют
32	411688.28	1303116.75	данные отсутствуют	данные отсутствуют
33	411680.01	1303206.39	данные отсутствуют	данные отсутствуют
33	411680.01	1303206.39	данные отсутствуют	данные отсутствуют
34	411622.17	1303302.57	данные отсутствуют	данные отсутствуют
34	411622.17	1303302.57	данные отсутствуют	данные отсутствуют
35	411543.95	1303374.51	данные отсутствуют	данные отсутствуют
35	411543.95	1303374.51	данные отсутствуют	данные отсутствуют
36	411428.99	1303430.42	данные отсутствуют	данные отсутствуют
36	411428.99	1303430.42	данные отсутствуют	данные отсутствуют
37	411290.67	1303466.37	данные отсутствуют	данные отсутствуют
Государственный регистратор			ФГИС ЕГРН	
полное наименование должности			подпись	
			инициалы, фамилия	

М.П.

Земельный участок			
(вид объекта недвижимости)			
Лист № ____ Раздела 4.2	Всего листов раздела 4.2 : ____	Всего разделов: ____	Всего листов выписки: ____
11.12.2021 № 99/2021/437217937			
Кадастровый номер:		60:20:1300201:24	

Номер точки	Координаты, м		Описание закрепления на местности	Средняя квадратическая погрешность определения координат характерных точек границы части земельного участка, м
	X	Y		
1	2	3	4	5
37	411290.67	1303466.37	данные отсутствуют	данные отсутствуют
39	410938.3	1303571.02	данные отсутствуют	данные отсутствуют
39	410938.3	1303571.02	данные отсутствуют	данные отсутствуют
40	410881.09	1303576.27	данные отсутствуют	данные отсутствуют
40	410881.09	1303576.27	данные отсутствуют	данные отсутствуют
41	410776.42	1303560.78	данные отсутствуют	данные отсутствуют
41	410776.42	1303560.78	данные отсутствуют	данные отсутствуют
42	410668.25	1303567.09	данные отсутствуют	данные отсутствуют
42	410668.25	1303567.09	данные отсутствуют	данные отсутствуют
42	410668.25	1303567.09	данные отсутствуют	данные отсутствуют
42	410668.25	1303567.09	данные отсутствуют	данные отсутствуют
43	410512.8	1303592.24	данные отсутствуют	данные отсутствуют
43	410512.8	1303592.24	данные отсутствуют	данные отсутствуют
47	410270.4	1303474.75	данные отсутствуют	данные отсутствуют
47	410270.4	1303474.75	данные отсутствуют	данные отсутствуют
48	410188.52	1303278.81	данные отсутствуют	данные отсутствуют
48	410188.52	1303278.81	данные отсутствуют	данные отсутствуют

Государственный регистратор		ФГИС ЕГРН
полное наименование должности	подпись	инициалы, фамилия

М.П.

Земельный участок

(вид объекта недвижимости)

Лист № ____ Раздела **4.2** Всего листов раздела **4.2** : ____ Всего разделов: ____ Всего листов выписки: ____**11.12.2021 № 99/2021/437217937**Кадастровый номер: **60:20:1300201:24**

Номер точки	Координаты, м		Описание закрепления на местности	Средняя квадратическая погрешность определения координат характерных точек границы части земельного участка, м
	X	Y		
1	2	3	4	5
49	410121.89	1303179.97	данные отсутствуют	данные отсутствуют
49	410121.89	1303179.97	данные отсутствуют	данные отсутствуют
54	409731.3	1302785.71	данные отсутствуют	данные отсутствуют
54	409731.3	1302785.71	данные отсутствуют	данные отсутствуют
55	409648.96	1302751.28	данные отсутствуют	данные отсутствуют
55	409648.96	1302751.28	данные отсутствуют	данные отсутствуют
65	411163.12	1302813.63	данные отсутствуют	данные отсутствуют
66	411183.38	1302820.65	данные отсутствуют	данные отсутствуют
66	411183.38	1302820.65	данные отсутствуют	данные отсутствуют
67	410992.59	1303139.65	данные отсутствуют	данные отсутствуют
67	410992.59	1303139.65	данные отсутствуют	данные отсутствуют
68	410673.97	1303566.76	данные отсутствуют	данные отсутствуют
68	410673.97	1303566.76	данные отсутствуют	данные отсутствуют
69	410645.59	1303570.76	данные отсутствуют	данные отсутствуют
69	410645.59	1303570.76	данные отсутствуют	данные отсутствуют
70	410655.93	1303555.84	данные отсутствуют	данные отсутствуют
70	410655.93	1303555.84	данные отсутствуют	данные отсутствуют

Государственный регистратор		ФГИС ЕГРН
полное наименование должности	подпись	инициалы, фамилия

М.П.

Земельный участок

(вид объекта недвижимости)

Лист № ____ Раздела **4.2** Всего листов раздела **4.2** : ____ Всего разделов: ____ Всего листов выписки: ____**11.12.2021 № 99/2021/437217937**Кадастровый номер: **60:20:1300201:24**

Номер точки	Координаты, м		Описание закрепления на местности	Средняя квадратическая погрешность определения координат характерных точек границы части земельного участка, м
	X	Y		
1	2	3	4	5
71	410975.15	1303127.91	данные отсутствуют	данные отсутствуют
71	410975.15	1303127.91	данные отсутствуют	данные отсутствуют
72	411034.48	1302256.51	данные отсутствуют	данные отсутствуют
73	411057.53	1302259.93	данные отсутствуют	данные отсутствуют
74	411097.13	1302316.51	данные отсутствуют	данные отсутствуют
74	411097.13	1302316.51	данные отсутствуют	данные отсутствуют
75	411084.76	1302335.47	данные отсутствуют	данные отсутствуют
75	411084.76	1302335.47	данные отсутствуют	данные отсутствуют
76	411018.06	1302240.19	данные отсутствуют	данные отсутствуют
76	411018.06	1302240.19	данные отсутствуют	данные отсутствуют
77	411164.49	1302814.11	данные отсутствуют	данные отсутствуют
77	411164.49	1302814.11	данные отсутствуют	данные отсутствуют
78	411112.02	1302901.11	данные отсутствуют	данные отсутствуют
78	411112.02	1302901.11	данные отсутствуют	данные отсутствуют
79	411072.9	1302967.48	данные отсутствуют	данные отсутствуют
79	411072.9	1302967.48	данные отсутствуют	данные отсутствуют
80	411005.77	1303069.87	данные отсутствуют	данные отсутствуют

Государственный регистратор		ФГИС ЕГРН
полное наименование должности	подпись	инициалы, фамилия

М.П.

Земельный участок

(вид объекта недвижимости)

Лист № ____ Раздела **4.2** Всего листов раздела **4.2** : ____ Всего разделов: ____ Всего листов выписки: ____**11.12.2021 № 99/2021/437217937**Кадастровый номер: **60:20:1300201:24**

Номер точки	Координаты, м		Описание закрепления на местности	Средняя квадратическая погрешность определения координат характерных точек границы части земельного участка, м
	X	Y		
1	2	3	4	5
80	411005.77	1303069.87	данные отсутствуют	данные отсутствуют
81	410968.2	1303125.69	данные отсутствуют	данные отсутствуют
81	410968.2	1303125.69	данные отсутствуют	данные отсутствуют
82	410927.1	1303188.71	данные отсутствуют	данные отсутствуют
82	410927.1	1303188.71	данные отсутствуют	данные отсутствуют
83	410816.71	1303342.95	данные отсутствуют	данные отсутствуют
83	410816.71	1303342.95	данные отсутствуют	данные отсутствуют
84	410734.11	1303458.64	данные отсутствуют	данные отсутствуют
84	410734.11	1303458.64	данные отсутствуют	данные отсутствуют
85	410701.85	1303502	данные отсутствуют	данные отсутствуют
85	410701.85	1303502	данные отсутствуют	данные отсутствуют
86	410677.43	1303537.04	данные отсутствуют	данные отсутствуют
86	410677.43	1303537.04	данные отсутствуют	данные отсутствуют
87	410654.51	1303566.24	данные отсутствуют	данные отсутствуют
87	410654.51	1303566.24	данные отсутствуют	данные отсутствуют
88	410652.24	1303569.68	данные отсутствуют	данные отсутствуют
88	410652.24	1303569.68	данные отсутствуют	данные отсутствуют

Государственный регистратор		ФГИС ЕГРН
полное наименование должности	подпись	инициалы, фамилия

М.П.

Земельный участок

(вид объекта недвижимости)

Лист № ____ Раздела **4.2** Всего листов раздела **4.2** : ____ Всего разделов: ____ Всего листов выписки: ____**11.12.2021 № 99/2021/437217937**Кадастровый номер: **60:20:1300201:24**

Номер точки	Координаты, м		Описание закрепления на местности	Средняя квадратическая погрешность определения координат характерных точек границы части земельного участка, м
	X	Y		
1	2	3	4	5
89	410624.06	1303574.24	данные отсутствуют	данные отсутствуют
89	410624.06	1303574.24	данные отсутствуют	данные отсутствуют
90	410637.47	1303553.94	данные отсутствуют	данные отсутствуют
90	410637.47	1303553.94	данные отсутствуют	данные отсутствуют
91	410660.55	1303524.54	данные отсутствуют	данные отсутствуют
91	410660.55	1303524.54	данные отсутствуют	данные отсутствуют
92	410684.81	1303489.72	данные отсутствуют	данные отсутствуют
92	410684.81	1303489.72	данные отсутствуют	данные отсутствуют
93	410717.11	1303446.3	данные отсутствуют	данные отсутствуют
93	410717.11	1303446.3	данные отсутствуют	данные отсутствуют
94	410745.21	1303406.61	данные отсутствуют	данные отсутствуют
94	410745.21	1303406.61	данные отсутствуют	данные отсутствуют
95	410906.6	1303181.28	данные отсутствуют	данные отсутствуют
95	410906.6	1303181.28	данные отсутствуют	данные отсутствуют
96	410881.63	1303116.05	данные отсутствуют	данные отсутствуют
97	410909.5	1303130.14	данные отсутствуют	данные отсутствуют
98	410920.87	1303159.82	данные отсутствуют	данные отсутствуют

Государственный регистратор		ФГИС ЕГРН
полное наименование должности	подпись	инициалы, фамилия

М.П.

Земельный участок

(вид объекта недвижимости)

Лист № ____ Раздела **4.2** Всего листов раздела **4.2** : ____ Всего разделов: ____ Всего листов выписки: ____**11.12.2021 № 99/2021/437217937**Кадастровый номер: **60:20:1300201:24**

Номер точки	Координаты, м		Описание закрепления на местности	Средняя квадратическая погрешность определения координат характерных точек границы части земельного участка, м
	X	Y		
1	2	3	4	5
98	410920.87	1303159.82	данные отсутствуют	данные отсутствуют
99	410932.62	1303141.81	данные отсутствуют	данные отсутствуют
99	410932.62	1303141.81	данные отсутствуют	данные отсутствуют
100	410939.69	1303130.97	данные отсутствуют	данные отсутствуют
100	410939.69	1303130.97	данные отсутствуют	данные отсутствуют
101	410950.7	1303114.09	данные отсутствуют	данные отсутствуют
101	410950.7	1303114.09	данные отсутствуют	данные отсутствуют
102	410988.27	1303058.25	данные отсутствуют	данные отсутствуют
102	410988.27	1303058.25	данные отсутствуют	данные отсутствуют
103	411055.06	1302956.38	данные отсутствуют	данные отсутствуют
103	411055.06	1302956.38	данные отсутствуют	данные отсутствуют
104	411124.62	1302839.17	данные отсутствуют	данные отсутствуют
104	411124.62	1302839.17	данные отсутствуют	данные отсутствуют
105	411144.13	1302807.05	данные отсутствуют	данные отсутствуют
105	411144.13	1302807.05	данные отсутствуют	данные отсутствуют
106	410373.31	1301275.74	данные отсутствуют	данные отсутствуют
106	410373.31	1301275.74	данные отсутствуют	данные отсутствуют

Государственный регистратор		ФГИС ЕГРН
полное наименование должности	подпись	инициалы, фамилия

М.П.

Земельный участок

(вид объекта недвижимости)

Лист № ____ Раздела **4.2** Всего листов раздела **4.2** : ____ Всего разделов: ____ Всего листов выписки: ____**11.12.2021 № 99/2021/437217937**Кадастровый номер: **60:20:1300201:24**

Номер точки	Координаты, м		Описание закрепления на местности	Средняя квадратическая погрешность определения координат характерных точек границы части земельного участка, м
	X	Y		
1	2	3	4	5
107	410477.55	1301424.8	данные отсутствуют	данные отсутствуют
107	410477.55	1301424.8	данные отсутствуют	данные отсутствуют
108	410541.2	1301270.99	данные отсутствуют	данные отсутствуют
108	410541.2	1301270.99	данные отсутствуют	данные отсутствуют
109	410559.51	1301281.84	данные отсутствуют	данные отсутствуют
109	410559.51	1301281.84	данные отсутствуют	данные отсутствуют
110	410531.67	1301349.35	данные отсутствуют	данные отсутствуют
110	410531.67	1301349.35	данные отсутствуют	данные отсутствуют
111	410491.81	1301445.25	данные отсутствуют	данные отсутствуют
111	410491.81	1301445.25	данные отсутствуют	данные отсутствуют
112	410656.38	1301683.09	данные отсутствуют	данные отсутствуют
113	410882.92	1302009.1	данные отсутствуют	данные отсутствуют
113	410882.92	1302009.1	данные отсутствуют	данные отсутствуют
114	410943.38	1302096.89	данные отсутствуют	данные отсутствуют
114	410943.38	1302096.89	данные отсутствуют	данные отсутствуют
115	411012.95	1302196.27	данные отсутствуют	данные отсутствуют
115	411012.95	1302196.27	данные отсутствуют	данные отсутствуют

Государственный регистратор		ФГИС ЕГРН
полное наименование должности	подпись	инициалы, фамилия

М.П.

Земельный участок

(вид объекта недвижимости)

Лист № ____ Раздела **4.2** Всего листов раздела **4.2** : ____ Всего разделов: ____ Всего листов выписки: ____**11.12.2021 № 99/2021/437217937**Кадастровый номер: **60:20:1300201:24**

Номер точки	Координаты, м		Описание закрепления на местности	Средняя квадратическая погрешность определения координат характерных точек границы части земельного участка, м
	X	Y		
1	2	3	4	5
116	410998.32	1302211.98	данные отсутствуют	данные отсутствуют
117	410926.14	1302108.89	данные отсутствуют	данные отсутствуют
117	410926.14	1302108.89	данные отсутствуют	данные отсутствуют
118	410865.66	1302021.08	данные отсутствуют	данные отсутствуют
118	410865.66	1302021.08	данные отсутствуют	данные отсутствуют
119	410754.87	1301862.27	данные отсутствуют	данные отсутствуют
119	410754.87	1301862.27	данные отсутствуют	данные отсутствуют
120	410639.13	1301695.09	данные отсутствуют	данные отсутствуют
120	410639.13	1301695.09	данные отсутствуют	данные отсутствуют
121	410527.04	1301533.16	данные отсутствуют	данные отсутствуют
122	410471.31	1301452.51	данные отсутствуют	данные отсутствуют
122	410471.31	1301452.51	данные отсутствуют	данные отсутствуют
123	410299.96	1301207.38	данные отсутствуют	данные отсутствуют
123	410299.96	1301207.38	данные отсутствуют	данные отсутствуют
124	410228.75	1301104.06	данные отсутствуют	данные отсутствуют
125	410244.28	1301089.32	данные отсутствуют	данные отсутствуют
125	410244.28	1301089.32	данные отсутствуют	данные отсутствуют

Государственный регистратор		ФГИС ЕГРН
полное наименование должности	подпись	инициалы, фамилия

М.П.

Земельный участок

(вид объекта недвижимости)

Лист № ____ Раздела **4.2** Всего листов раздела **4.2** : ____ Всего разделов: ____ Всего листов выписки: ____**11.12.2021 № 99/2021/437217937**Кадастровый номер: **60:20:1300201:24**

Номер точки	Координаты, м		Описание закрепления на местности	Средняя квадратическая погрешность определения координат характерных точек границы части земельного участка, м
	X	Y		
1	2	3	4	5
126	409781.88	1302588.88	данные отсутствуют	данные отсутствуют
126	409781.88	1302588.88	данные отсутствуют	данные отсутствуют
127	409799.79	1302596.51	данные отсутствуют	данные отсутствуют
127	409799.79	1302596.51	данные отсутствуют	данные отсутствуют
128	409823.45	1302608.64	данные отсутствуют	данные отсутствуют
128	409823.45	1302608.64	данные отсутствуют	данные отсутствуют
129	409849.56	1302624.29	данные отсутствуют	данные отсутствуют
129	409849.56	1302624.29	данные отсутствуют	данные отсутствуют
130	409900.2	1302652.35	данные отсутствуют	данные отсутствуют
130	409900.2	1302652.35	данные отсутствуют	данные отсутствуют
131	409930.46	1302673.27	данные отсутствуют	данные отсутствуют
131	409930.46	1302673.27	данные отсутствуют	данные отсутствуют
132	409954.01	1302693.42	данные отсутствуют	данные отсутствуют
132	409954.01	1302693.42	данные отсутствуют	данные отсутствуют
133	409966.49	1302706	данные отсутствуют	данные отсутствуют
133	409966.49	1302706	данные отсутствуют	данные отсутствуют
134	409978.6	1302719.74	данные отсутствуют	данные отсутствуют

Государственный регистратор		ФГИС ЕГРН
полное наименование должности	подпись	инициалы, фамилия

М.П.

Земельный участок

(вид объекта недвижимости)

Лист № ____ Раздела **4.2** Всего листов раздела **4.2** : ____ Всего разделов: ____ Всего листов выписки: ____**11.12.2021 № 99/2021/437217937**Кадастровый номер: **60:20:1300201:24**

Номер точки	Координаты, м		Описание закрепления на местности	Средняя квадратическая погрешность определения координат характерных точек границы части земельного участка, м
	X	Y		
1	2	3	4	5
134	409978.6	1302719.74	данные отсутствуют	данные отсутствуют
135	410006.96	1302758.19	данные отсутствуют	данные отсутствуют
135	410006.96	1302758.19	данные отсутствуют	данные отсутствуют
136	410030.17	1302780.42	данные отсутствуют	данные отсутствуют
136	410030.17	1302780.42	данные отсутствуют	данные отсутствуют
137	410064.44	1302815.87	данные отсутствуют	данные отсутствуют
137	410064.44	1302815.87	данные отсутствуют	данные отсутствуют
138	410115.75	1302870.55	данные отсутствуют	данные отсутствуют
138	410115.75	1302870.55	данные отсутствуют	данные отсутствуют
139	410160.11	1302920.19	данные отсутствуют	данные отсутствуют
139	410160.11	1302920.19	данные отсутствуют	данные отсутствуют
140	410180.05	1302943.36	данные отсутствуют	данные отсутствуют
140	410180.05	1302943.36	данные отсутствуют	данные отсутствуют
141	410218.58	1302992	данные отсутствуют	данные отсутствуют
141	410218.58	1302992	данные отсутствуют	данные отсутствуют
142	410236.99	1303011.65	данные отсутствуют	данные отсутствуют
142	410236.99	1303011.65	данные отсутствуют	данные отсутствуют

Государственный регистратор		ФГИС ЕГРН
полное наименование должности	подпись	инициалы, фамилия

М.П.

Земельный участок

(вид объекта недвижимости)

Лист № ____ Раздела **4.2** Всего листов раздела **4.2** : ____ Всего разделов: ____ Всего листов выписки: ____**11.12.2021 № 99/2021/437217937**Кадастровый номер: **60:20:1300201:24**

Номер точки	Координаты, м		Описание закрепления на местности	Средняя квадратическая погрешность определения координат характерных точек границы части земельного участка, м
	X	Y		
1	2	3	4	5
143	410254.94	1303032.84	данные отсутствуют	данные отсутствуют
143	410254.94	1303032.84	данные отсутствуют	данные отсутствуют
144	410272.98	1303058.96	данные отсутствуют	данные отсутствуют
144	410272.98	1303058.96	данные отсутствуют	данные отсутствуют
145	410281.47	1303076.52	данные отсутствуют	данные отсутствуют
145	410281.47	1303076.52	данные отсутствуют	данные отсутствуют
146	410308.07	1303115.64	данные отсутствуют	данные отсутствуют
146	410308.07	1303115.64	данные отсутствуют	данные отсутствуют
147	410325.12	1303137.42	данные отсутствуют	данные отсутствуют
147	410325.12	1303137.42	данные отсутствуют	данные отсутствуют
148	410338.94	1303156.63	данные отсутствуют	данные отсутствуют
148	410338.94	1303156.63	данные отсутствуют	данные отсутствуют
149	410359.51	1303187.83	данные отсутствуют	данные отсутствуют
149	410359.51	1303187.83	данные отсутствуют	данные отсутствуют
150	410374.05	1303211.79	данные отсутствуют	данные отсутствуют
150	410374.05	1303211.79	данные отсутствуют	данные отсутствуют
151	410392.29	1303246.32	данные отсутствуют	данные отсутствуют

Государственный регистратор		ФГИС ЕГРН
полное наименование должности	подпись	инициалы, фамилия

М.П.

Земельный участок

(вид объекта недвижимости)

Лист № ____ Раздела **4.2** Всего листов раздела **4.2** : ____ Всего разделов: ____ Всего листов выписки: ____**11.12.2021 № 99/2021/437217937**Кадастровый номер: **60:20:1300201:24**

Номер точки	Координаты, м		Описание закрепления на местности	Средняя квадратическая погрешность определения координат характерных точек границы части земельного участка, м
	X	Y		
1	2	3	4	5
151	410392.29	1303246.32	данные отсутствуют	данные отсутствуют
152	410402.32	1303267.32	данные отсутствуют	данные отсутствуют
152	410402.32	1303267.32	данные отсутствуют	данные отсутствуют
153	410425.44	1303323.71	данные отсутствуют	данные отсутствуют
153	410425.44	1303323.71	данные отсутствуют	данные отсутствуют
154	410442.12	1303372.74	данные отсутствуют	данные отсутствуют
154	410442.12	1303372.74	данные отсутствуют	данные отсутствуют
155	410459.73	1303407.32	данные отсутствуют	данные отсутствуют
155	410459.73	1303407.32	данные отсутствуют	данные отсутствуют
156	410491.56	1303407.77	данные отсутствуют	данные отсутствуют
156	410491.56	1303407.77	данные отсутствуют	данные отсутствуют
157	410515.31	1303404.79	данные отсутствуют	данные отсутствуют
157	410515.31	1303404.79	данные отсутствуют	данные отсутствуют
158	410543.14	1303402.99	данные отсутствуют	данные отсутствуют
158	410543.14	1303402.99	данные отсутствуют	данные отсутствуют
159	410557.07	1303400.51	данные отсутствуют	данные отсутствуют
159	410557.07	1303400.51	данные отсутствуют	данные отсутствуют

Государственный регистратор		ФГИС ЕГРН
полное наименование должности	подпись	инициалы, фамилия

М.П.

Земельный участок

(вид объекта недвижимости)

Лист № ____ Раздела **4.2** Всего листов раздела **4.2** : ____ Всего разделов: ____ Всего листов выписки: ____**11.12.2021 № 99/2021/437217937**Кадастровый номер: **60:20:1300201:24**

Номер точки	Координаты, м		Описание закрепления на местности	Средняя квадратическая погрешность определения координат характерных точек границы части земельного участка, м
	X	Y		
1	2	3	4	5
160	410598.18	1303390.65	данные отсутствуют	данные отсутствуют
160	410598.18	1303390.65	данные отсутствуют	данные отсутствуют
161	410628.61	1303384.83	данные отсутствуют	данные отсутствуют
161	410628.61	1303384.83	данные отсутствуют	данные отсутствуют
162	410688.44	1303376.67	данные отсутствуют	данные отсутствуют
162	410688.44	1303376.67	данные отсутствуют	данные отсутствуют
163	410753.12	1303370.52	данные отсутствуют	данные отсутствуют
163	410753.12	1303370.52	данные отсутствуют	данные отсутствуют
164	410796.89	1303369.71	данные отсутствуют	данные отсутствуют
164	410796.89	1303369.71	данные отсутствуют	данные отсутствуют
165	410827.38	1303370.92	данные отсутствуют	данные отсутствуют
165	410827.38	1303370.92	данные отсутствуют	данные отсутствуют
166	410847.37	1303372.89	данные отсутствуют	данные отсутствуют
166	410847.37	1303372.89	данные отсутствуют	данные отсутствуют
167	410872.49	1303376.77	данные отсутствуют	данные отсутствуют
167	410872.49	1303376.77	данные отсутствуют	данные отсутствуют
168	410898.25	1303379.09	данные отсутствуют	данные отсутствуют

Государственный регистратор		ФГИС ЕГРН
полное наименование должности	подпись	инициалы, фамилия

М.П.

Земельный участок			
(вид объекта недвижимости)			
Лист № ____ Раздела 4.2	Всего листов раздела 4.2 : ____	Всего разделов: ____	Всего листов выписки: ____
11.12.2021 № 99/2021/437217937			
Кадастровый номер:		60:20:1300201:24	

Номер точки	Координаты, м		Описание закрепления на местности	Средняя квадратическая погрешность определения координат характерных точек границы части земельного участка, м
	X	Y		
1	2	3	4	5
168	410898.25	1303379.09	данные отсутствуют	данные отсутствуют
169	410912.01	1303381.28	данные отсутствуют	данные отсутствуют
169	410912.01	1303381.28	данные отсутствуют	данные отсутствуют
170	410926.48	1303378.24	данные отсутствуют	данные отсутствуют
170	410926.48	1303378.24	данные отсутствуют	данные отсутствуют
171	410941.58	1303373.97	данные отсутствуют	данные отсутствуют
171	410941.58	1303373.97	данные отсутствуют	данные отсутствуют
172	410963.72	1303366.4	данные отсутствуют	данные отсутствуют
172	410963.72	1303366.4	данные отсутствуют	данные отсутствуют
173	411006.52	1303353.31	данные отсутствуют	данные отсутствуют
173	411006.52	1303353.31	данные отсутствуют	данные отсутствуют
174	411027.43	1303348.69	данные отсутствуют	данные отсутствуют
174	411027.43	1303348.69	данные отсутствуют	данные отсутствуют
175	411048.75	1303342.79	данные отсутствуют	данные отсутствуют
175	411048.75	1303342.79	данные отсутствуют	данные отсутствуют
176	411075.82	1303334.05	данные отсутствуют	данные отсутствуют
176	411075.82	1303334.05	данные отсутствуют	данные отсутствуют

Государственный регистратор		ФГИС ЕГРН
полное наименование должности	подпись	инициалы, фамилия

М.П.

Земельный участок

(вид объекта недвижимости)

Лист № ____ Раздела **4.2** Всего листов раздела **4.2** : ____ Всего разделов: ____ Всего листов выписки: ____**11.12.2021 № 99/2021/437217937**Кадастровый номер: **60:20:1300201:24**

Номер точки	Координаты, м		Описание закрепления на местности	Средняя квадратическая погрешность определения координат характерных точек границы части земельного участка, м
	X	Y		
1	2	3	4	5
177	411084.11	1303330.44	данные отсутствуют	данные отсутствуют
177	411084.11	1303330.44	данные отсутствуют	данные отсутствуют
178	411118.16	1303318.84	данные отсутствуют	данные отсутствуют
178	411118.16	1303318.84	данные отсутствуют	данные отсутствуют
179	411170.54	1303304.39	данные отсутствуют	данные отсутствуют
179	411170.54	1303304.39	данные отсутствуют	данные отсутствуют
180	411195.44	1303293.11	данные отсутствуют	данные отсутствуют
180	411195.44	1303293.11	данные отсутствуют	данные отсутствуют
181	411250.94	1303272.84	данные отсутствуют	данные отсутствуют
181	411250.94	1303272.84	данные отсутствуют	данные отсутствуют
182	411280.12	1303263.51	данные отсутствуют	данные отсутствуют
182	411280.12	1303263.51	данные отсутствуют	данные отсутствуют
183	411320.24	1303251.69	данные отсутствуют	данные отсутствуют
183	411320.24	1303251.69	данные отсутствуют	данные отсутствуют
184	411344.14	1303246.55	данные отсутствуют	данные отсутствуют
184	411344.14	1303246.55	данные отсутствуют	данные отсутствуют
185	411360.25	1303244.27	данные отсутствуют	данные отсутствуют

Государственный регистратор		ФГИС ЕГРН
полное наименование должности	подпись	инициалы, фамилия

М.П.

Земельный участок

(вид объекта недвижимости)

Лист № ____ Раздела **4.2** Всего листов раздела **4.2** : ____ Всего разделов: ____ Всего листов выписки: ____**11.12.2021 № 99/2021/437217937**Кадастровый номер: **60:20:1300201:24**

Номер точки	Координаты, м		Описание закрепления на местности	Средняя квадратическая погрешность определения координат характерных точек границы части земельного участка, м
	X	Y		
1	2	3	4	5
185	411360.25	1303244.27	данные отсутствуют	данные отсутствуют
186	411385.29	1303237.34	данные отсутствуют	данные отсутствуют
186	411385.29	1303237.34	данные отсутствуют	данные отсутствуют
187	411391.46	1303235.33	данные отсутствуют	данные отсутствуют
187	411391.46	1303235.33	данные отсутствуют	данные отсутствуют
188	411404.01	1303229.05	данные отсутствуют	данные отсутствуют
188	411404.01	1303229.05	данные отсутствуют	данные отсутствуют
189	411434.67	1303212.04	данные отсутствуют	данные отсутствуют
189	411434.67	1303212.04	данные отсутствуют	данные отсутствуют
190	411448.81	1303197.4	данные отсутствуют	данные отсутствуют
190	411448.81	1303197.4	данные отсутствуют	данные отсутствуют
191	411460.93	1303186.16	данные отсутствуют	данные отсутствуют
191	411460.93	1303186.16	данные отсутствуют	данные отсутствуют
192	411471.79	1303173.98	данные отсутствуют	данные отсутствуют
192	411471.79	1303173.98	данные отсутствуют	данные отсутствуют
193	411478.88	1303164.85	данные отсутствуют	данные отсутствуют
193	411478.88	1303164.85	данные отсутствуют	данные отсутствуют

Государственный регистратор		ФГИС ЕГРН
полное наименование должности	подпись	инициалы, фамилия

М.П.

Земельный участок

(вид объекта недвижимости)

Лист № ____ Раздела **4.2** Всего листов раздела **4.2** : ____ Всего разделов: ____ Всего листов выписки: ____**11.12.2021** № **99/2021/437217937**Кадастровый номер: **60:20:1300201:24**

Номер точки	Координаты, м		Описание закрепления на местности	Средняя квадратическая погрешность определения координат характерных точек границы части земельного участка, м
	X	Y		
1	2	3	4	5
194	411488.81	1303145.5	данные отсутствуют	данные отсутствуют
194	411488.81	1303145.5	данные отсутствуют	данные отсутствуют
195	411489.68	1303115.21	данные отсутствуют	данные отсутствуют
195	411489.68	1303115.21	данные отсутствуют	данные отсутствуют
196	411491.33	1303099.48	данные отсутствуют	данные отсутствуют
196	411491.33	1303099.48	данные отсутствуют	данные отсутствуют
197	411498.44	1303060.09	данные отсутствуют	данные отсутствуют
197	411498.44	1303060.09	данные отсутствуют	данные отсутствуют
198	411510.74	1303005.32	данные отсутствуют	данные отсутствуют
198	411510.74	1303005.32	данные отсутствуют	данные отсутствуют
199	411513.66	1302987.82	данные отсутствуют	данные отсутствуют
199	411513.66	1302987.82	данные отсутствуют	данные отсутствуют
200	411520.67	1302922.59	данные отсутствуют	данные отсутствуют
200	411520.67	1302922.59	данные отсутствуют	данные отсутствуют
201	411523.21	1302893.08	данные отсутствуют	данные отсутствуют
201	411523.21	1302893.08	данные отсутствуют	данные отсутствуют
202	411525.37	1302851.9	данные отсутствуют	данные отсутствуют

Государственный регистратор		ФГИС ЕГРН
полное наименование должности	подпись	инициалы, фамилия

М.П.

Земельный участок

(вид объекта недвижимости)

Лист № ____ Раздела **4.2** Всего листов раздела **4.2** : ____ Всего разделов: ____ Всего листов выписки: ____**11.12.2021 № 99/2021/437217937**Кадастровый номер: **60:20:1300201:24**

Номер точки	Координаты, м		Описание закрепления на местности	Средняя квадратическая погрешность определения координат характерных точек границы части земельного участка, м
	X	Y		
1	2	3	4	5
202	411525.37	1302851.9	данные отсутствуют	данные отсутствуют
203	411375.49	1303444.32	данные отсутствуют	данные отсутствуют
203	411375.49	1303444.32	данные отсутствуют	данные отсутствуют
204	411365.8	1303446.43	данные отсутствуют	данные отсутствуют
204	411365.8	1303446.43	данные отсутствуют	данные отсутствуют
205	411360.96	1303448.1	данные отсутствуют	данные отсутствуют
205	411360.96	1303448.1	данные отсутствуют	данные отсутствуют
206	411113.02	1303524.12	данные отсутствуют	данные отсутствуют
206	411113.02	1303524.12	данные отсутствуют	данные отсутствуют
207	410388.06	1303596.56	данные отсутствуют	данные отсутствуют
207	410388.06	1303596.56	данные отсутствуют	данные отсутствуют
208	410348.07	1303582.58	данные отсутствуют	данные отсутствуют
208	410348.07	1303582.58	данные отсутствуют	данные отсутствуют
209	410339.87	1303575.4	данные отсутствуют	данные отсутствуют
209	410339.87	1303575.4	данные отсутствуют	данные отсутствуют
210	410331.7	1303567.25	данные отсутствуют	данные отсутствуют
210	410331.7	1303567.25	данные отсутствуют	данные отсутствуют

Государственный регистратор		ФГИС ЕГРН
полное наименование должности	подпись	инициалы, фамилия

М.П.

Земельный участок

(вид объекта недвижимости)

Лист № ____ Раздела **4.2** Всего листов раздела **4.2** : ____ Всего разделов: ____ Всего листов выписки: ____**11.12.2021 № 99/2021/437217937**Кадастровый номер: **60:20:1300201:24**

Номер точки	Координаты, м		Описание закрепления на местности	Средняя квадратическая погрешность определения координат характерных точек границы части земельного участка, м
	X	Y		
1	2	3	4	5
211	410301.68	1303531.98	данные отсутствуют	данные отсутствуют
211	410301.68	1303531.98	данные отсутствуют	данные отсутствуют
212	410290.38	1303513.93	данные отсутствуют	данные отсутствуют
212	410290.38	1303513.93	данные отсутствуют	данные отсутствуют
213	410243.98	1303411.53	данные отсутствуют	данные отсутствуют
213	410243.98	1303411.53	данные отсутствуют	данные отсутствуют
214	410237.31	1303391.6	данные отсутствуют	данные отсутствуют
214	410237.31	1303391.6	данные отсутствуют	данные отсутствуют
215	410229.55	1303372.12	данные отсутствуют	данные отсутствуют
215	410229.55	1303372.12	данные отсутствуют	данные отсутствуют
216	410217.69	1303344.48	данные отсутствуют	данные отсутствуют
216	410217.69	1303344.48	данные отсутствуют	данные отсутствуют
217	410208.53	1303326.69	данные отсутствуют	данные отсутствуют
217	410208.53	1303326.69	данные отсутствуют	данные отсутствуют
218	410100.42	1303160.55	данные отсутствуют	данные отсутствуют
218	410100.42	1303160.55	данные отсутствуют	данные отсутствуют
219	410099.94	1303159.25	данные отсутствуют	данные отсутствуют

Государственный регистратор		ФГИС ЕГРН
полное наименование должности	подпись	инициалы, фамилия

М.П.

Земельный участок

(вид объекта недвижимости)

Лист № ____ Раздела **4.2** Всего листов раздела **4.2** : ____ Всего разделов: ____ Всего листов выписки: ____**11.12.2021 № 99/2021/437217937**Кадастровый номер: **60:20:1300201:24**

Номер точки	Координаты, м		Описание закрепления на местности	Средняя квадратическая погрешность определения координат характерных точек границы части земельного участка, м
	X	Y		
1	2	3	4	5
219	410099.94	1303159.25	данные отсутствуют	данные отсутствуют
220	410086.83	1303143.76	данные отсутствуют	данные отсутствуют
220	410086.83	1303143.76	данные отсутствуют	данные отсутствуют
221	410077.74	1303134.72	данные отсутствуют	данные отсутствуют
221	410077.74	1303134.72	данные отсутствуют	данные отсутствуют
222	410065.39	1303120.6	данные отсутствуют	данные отсутствуют
222	410065.39	1303120.6	данные отсутствуют	данные отсутствуют
223	410027.18	1303072.33	данные отсутствуют	данные отсутствуют
223	410027.18	1303072.33	данные отсутствуют	данные отсутствуют
224	410009.82	1303052.16	данные отсутствуют	данные отсутствуют
224	410009.82	1303052.16	данные отсутствуют	данные отсутствуют
225	409967.69	1303005.02	данные отсутствуют	данные отсутствуют
225	409967.69	1303005.02	данные отсутствуют	данные отсутствуют
226	409920.4	1302954.63	данные отсутствуют	данные отсутствуют
226	409920.4	1302954.63	данные отсутствуют	данные отсутствуют
227	409885.15	1302918.14	данные отсутствуют	данные отсутствуют
227	409885.15	1302918.14	данные отсутствуют	данные отсутствуют

Государственный регистратор		ФГИС ЕГРН
полное наименование должности	подпись	инициалы, фамилия

М.П.

Земельный участок

(вид объекта недвижимости)

Лист № ____ Раздела **4.2** Всего листов раздела **4.2** : ____ Всего разделов: ____ Всего листов выписки: ____**11.12.2021** № **99/2021/437217937**Кадастровый номер: **60:20:1300201:24**

Номер точки	Координаты, м		Описание закрепления на местности	Средняя квадратическая погрешность определения координат характерных точек границы части земельного участка, м
	X	Y		
1	2	3	4	5
228	409858.86	1302892.7	данные отсутствуют	данные отсутствуют
228	409858.86	1302892.7	данные отсутствуют	данные отсутствуют
229	409846.49	1302878.32	данные отсутствуют	данные отсутствуют
229	409846.49	1302878.32	данные отсутствуют	данные отсутствуют
230	409823.01	1302845.45	данные отсутствуют	данные отсутствуют
230	409823.01	1302845.45	данные отсутствуют	данные отсутствуют
231	409815.04	1302837.25	данные отсутствуют	данные отсутствуют
231	409815.04	1302837.25	данные отсутствуют	данные отсутствуют
232	409806.99	1302830.61	данные отсутствуют	данные отсутствуют
232	409806.99	1302830.61	данные отсутствуют	данные отсутствуют
233	409791.64	1302820.38	данные отсутствуют	данные отсутствуют
233	409791.64	1302820.38	данные отсутствуют	данные отсутствуют
234	409752.65	1302799.25	данные отсутствуют	данные отсутствуют
234	409752.65	1302799.25	данные отсутствуют	данные отсутствуют
235	409724.11	1302782.71	данные отсутствуют	данные отсутствуют
235	409724.11	1302782.71	данные отсутствуют	данные отсутствуют
236	409716.98	1302778.56	данные отсутствуют	данные отсутствуют

Государственный регистратор		ФГИС ЕГРН
полное наименование должности	подпись	инициалы, фамилия

М.П.

Земельный участок			
(вид объекта недвижимости)			
Лист № ____ Раздела 4.2	Всего листов раздела 4.2 : ____	Всего разделов: ____	Всего листов выписки: ____
11.12.2021 № 99/2021/437217937			
Кадастровый номер:		60:20:1300201:24	

Номер точки	Координаты, м		Описание закрепления на местности	Средняя квадратическая погрешность определения координат характерных точек границы части земельного участка, м
	X	Y		
1	2	3	4	5
236	409716.98	1302778.56	данные отсутствуют	данные отсутствуют
237	409692.65	1302768.11	данные отсутствуют	данные отсутствуют
237	409692.65	1302768.11	данные отсутствуют	данные отсутствуют
238	409661.39	1302756.48	данные отсутствуют	данные отсутствуют
238	409661.39	1302756.48	данные отсутствуют	данные отсутствуют
239	410881.93	1303116.21	данные отсутствуют	данные отсутствуют
240	410898.88	1303124.77	данные отсутствуют	данные отсутствуют
241	410886.54	1303129.16	данные отсутствуют	данные отсутствуют
242	411057.52	1302259.93	данные отсутствуют	данные отсутствуют
243	410881.62	1303116.05	данные отсутствуют	данные отсутствуют
244	410909.5	1303130.13	данные отсутствуют	данные отсутствуют
245	410998.31	1302211.98	данные отсутствуют	данные отсутствуют
246	410527.03	1301533.16	данные отсутствуют	данные отсутствуют
247	410228.75	1301104.07	данные отсутствуют	данные отсутствуют
248	410656.37	1301683.09	данные отсутствуют	данные отсутствуют
249	411163.11	1302813.63	данные отсутствуют	данные отсутствуют

Земельный участок				
(вид объекта недвижимости)				
Лист № ____ Раздела 4.2		Всего листов раздела 4.2 : ____		Всего разделов: ____
Всего листов выписки: ____				
11.12.2021 № 99/2021/437217937				
Кадастровый номер:			60:20:1300201:24	
Сведения о характерных точках границы части (частей) земельного участка				
Учетный номер части: 4				
Система координат: МСК-05				
Зона №				
Номер точки	Координаты, м		Описание закрепления на местности	Средняя квадратическая погрешность определения координат характерных точек границы части земельного участка, м
	X	Y		
1	2	3	4	5
10	411034.47	1302256.51	данные отсутствуют	данные отсутствуют
18	410938.14	1303144.6	данные отсутствуют	данные отсутствуют
18	410938.14	1303144.6	данные отсутствуют	данные отсутствуют
31	411723.62	1302812.94	данные отсутствуют	данные отсутствуют
31	411723.62	1302812.94	данные отсутствуют	данные отсутствуют
32	411688.28	1303116.75	данные отсутствуют	данные отсутствуют
32	411688.28	1303116.75	данные отсутствуют	данные отсутствуют
33	411680.01	1303206.39	данные отсутствуют	данные отсутствуют
33	411680.01	1303206.39	данные отсутствуют	данные отсутствуют
34	411622.17	1303302.57	данные отсутствуют	данные отсутствуют
34	411622.17	1303302.57	данные отсутствуют	данные отсутствуют
35	411543.95	1303374.51	данные отсутствуют	данные отсутствуют
35	411543.95	1303374.51	данные отсутствуют	данные отсутствуют
36	411428.99	1303430.42	данные отсутствуют	данные отсутствуют
36	411428.99	1303430.42	данные отсутствуют	данные отсутствуют
37	411290.67	1303466.37	данные отсутствуют	данные отсутствуют
Государственный регистратор			ФГИС ЕГРН	
полное наименование должности			подпись	
			инициалы, фамилия	

М.П.

Земельный участок			
(вид объекта недвижимости)			
Лист № ____ Раздела 4.2	Всего листов раздела 4.2 : ____	Всего разделов: ____	Всего листов выписки: ____
11.12.2021 № 99/2021/437217937			
Кадастровый номер:		60:20:1300201:24	

Номер точки	Координаты, м		Описание закрепления на местности	Средняя квадратическая погрешность определения координат характерных точек границы части земельного участка, м
	X	Y		
1	2	3	4	5
37	411290.67	1303466.37	данные отсутствуют	данные отсутствуют
39	410938.3	1303571.02	данные отсутствуют	данные отсутствуют
39	410938.3	1303571.02	данные отсутствуют	данные отсутствуют
40	410881.09	1303576.27	данные отсутствуют	данные отсутствуют
40	410881.09	1303576.27	данные отсутствуют	данные отсутствуют
41	410776.42	1303560.78	данные отсутствуют	данные отсутствуют
41	410776.42	1303560.78	данные отсутствуют	данные отсутствуют
42	410668.25	1303567.09	данные отсутствуют	данные отсутствуют
42	410668.25	1303567.09	данные отсутствуют	данные отсутствуют
42	410668.25	1303567.09	данные отсутствуют	данные отсутствуют
42	410668.25	1303567.09	данные отсутствуют	данные отсутствуют
43	410512.8	1303592.24	данные отсутствуют	данные отсутствуют
43	410512.8	1303592.24	данные отсутствуют	данные отсутствуют
47	410270.4	1303474.75	данные отсутствуют	данные отсутствуют
47	410270.4	1303474.75	данные отсутствуют	данные отсутствуют
48	410188.52	1303278.81	данные отсутствуют	данные отсутствуют
48	410188.52	1303278.81	данные отсутствуют	данные отсутствуют

Государственный регистратор		ФГИС ЕГРН
полное наименование должности	подпись	инициалы, фамилия

М.П.

Земельный участок

(вид объекта недвижимости)

Лист № ____ Раздела **4.2** Всего листов раздела **4.2** : ____ Всего разделов: ____ Всего листов выписки: ____**11.12.2021 № 99/2021/437217937**Кадастровый номер: **60:20:1300201:24**

Номер точки	Координаты, м		Описание закрепления на местности	Средняя квадратическая погрешность определения координат характерных точек границы части земельного участка, м
	X	Y		
1	2	3	4	5
49	410121.89	1303179.97	данные отсутствуют	данные отсутствуют
49	410121.89	1303179.97	данные отсутствуют	данные отсутствуют
54	409731.3	1302785.71	данные отсутствуют	данные отсутствуют
54	409731.3	1302785.71	данные отсутствуют	данные отсутствуют
55	409648.96	1302751.28	данные отсутствуют	данные отсутствуют
55	409648.96	1302751.28	данные отсутствуют	данные отсутствуют
65	411163.12	1302813.63	данные отсутствуют	данные отсутствуют
66	411183.38	1302820.65	данные отсутствуют	данные отсутствуют
66	411183.38	1302820.65	данные отсутствуют	данные отсутствуют
67	410992.59	1303139.65	данные отсутствуют	данные отсутствуют
67	410992.59	1303139.65	данные отсутствуют	данные отсутствуют
68	410673.97	1303566.76	данные отсутствуют	данные отсутствуют
68	410673.97	1303566.76	данные отсутствуют	данные отсутствуют
69	410645.59	1303570.76	данные отсутствуют	данные отсутствуют
69	410645.59	1303570.76	данные отсутствуют	данные отсутствуют
70	410655.93	1303555.84	данные отсутствуют	данные отсутствуют
70	410655.93	1303555.84	данные отсутствуют	данные отсутствуют

Государственный регистратор		ФГИС ЕГРН
полное наименование должности	подпись	инициалы, фамилия

М.П.

Земельный участок			
(вид объекта недвижимости)			
Лист № ____ Раздела 4.2	Всего листов раздела 4.2 : ____	Всего разделов: ____	Всего листов выписки: ____
11.12.2021 № 99/2021/437217937			
Кадастровый номер:		60:20:1300201:24	

Номер точки	Координаты, м		Описание закрепления на местности	Средняя квадратическая погрешность определения координат характерных точек границы части земельного участка, м
	X	Y		
1	2	3	4	5
71	410975.15	1303127.91	данные отсутствуют	данные отсутствуют
71	410975.15	1303127.91	данные отсутствуют	данные отсутствуют
72	411034.48	1302256.51	данные отсутствуют	данные отсутствуют
73	411057.53	1302259.93	данные отсутствуют	данные отсутствуют
74	411097.13	1302316.51	данные отсутствуют	данные отсутствуют
74	411097.13	1302316.51	данные отсутствуют	данные отсутствуют
75	411084.76	1302335.47	данные отсутствуют	данные отсутствуют
75	411084.76	1302335.47	данные отсутствуют	данные отсутствуют
76	411018.06	1302240.19	данные отсутствуют	данные отсутствуют
76	411018.06	1302240.19	данные отсутствуют	данные отсутствуют
77	411164.49	1302814.11	данные отсутствуют	данные отсутствуют
77	411164.49	1302814.11	данные отсутствуют	данные отсутствуют
78	411112.02	1302901.11	данные отсутствуют	данные отсутствуют
78	411112.02	1302901.11	данные отсутствуют	данные отсутствуют
79	411072.9	1302967.48	данные отсутствуют	данные отсутствуют
79	411072.9	1302967.48	данные отсутствуют	данные отсутствуют
80	411005.77	1303069.87	данные отсутствуют	данные отсутствуют

Государственный регистратор		ФГИС ЕГРН
полное наименование должности	подпись	инициалы, фамилия

М.П.

Земельный участок			
(вид объекта недвижимости)			
Лист № ____ Раздела 4.2	Всего листов раздела 4.2 : ____	Всего разделов: ____	Всего листов выписки: ____
11.12.2021 № 99/2021/437217937			
Кадастровый номер:		60:20:1300201:24	

Номер точки	Координаты, м		Описание закрепления на местности	Средняя квадратическая погрешность определения координат характерных точек границы части земельного участка, м
	X	Y		
1	2	3	4	5
80	411005.77	1303069.87	данные отсутствуют	данные отсутствуют
81	410968.2	1303125.69	данные отсутствуют	данные отсутствуют
81	410968.2	1303125.69	данные отсутствуют	данные отсутствуют
82	410927.1	1303188.71	данные отсутствуют	данные отсутствуют
82	410927.1	1303188.71	данные отсутствуют	данные отсутствуют
83	410816.71	1303342.95	данные отсутствуют	данные отсутствуют
83	410816.71	1303342.95	данные отсутствуют	данные отсутствуют
84	410734.11	1303458.64	данные отсутствуют	данные отсутствуют
84	410734.11	1303458.64	данные отсутствуют	данные отсутствуют
85	410701.85	1303502	данные отсутствуют	данные отсутствуют
85	410701.85	1303502	данные отсутствуют	данные отсутствуют
86	410677.43	1303537.04	данные отсутствуют	данные отсутствуют
86	410677.43	1303537.04	данные отсутствуют	данные отсутствуют
87	410654.51	1303566.24	данные отсутствуют	данные отсутствуют
87	410654.51	1303566.24	данные отсутствуют	данные отсутствуют
88	410652.24	1303569.68	данные отсутствуют	данные отсутствуют
88	410652.24	1303569.68	данные отсутствуют	данные отсутствуют

Государственный регистратор		ФГИС ЕГРН
полное наименование должности	подпись	инициалы, фамилия

М.П.

Земельный участок

(вид объекта недвижимости)

Лист № ____ Раздела **4.2** Всего листов раздела **4.2** : ____ Всего разделов: ____ Всего листов выписки: ____**11.12.2021 № 99/2021/437217937**Кадастровый номер: **60:20:1300201:24**

Номер точки	Координаты, м		Описание закрепления на местности	Средняя квадратическая погрешность определения координат характерных точек границы части земельного участка, м
	X	Y		
1	2	3	4	5
89	410624.06	1303574.24	данные отсутствуют	данные отсутствуют
89	410624.06	1303574.24	данные отсутствуют	данные отсутствуют
90	410637.47	1303553.94	данные отсутствуют	данные отсутствуют
90	410637.47	1303553.94	данные отсутствуют	данные отсутствуют
91	410660.55	1303524.54	данные отсутствуют	данные отсутствуют
91	410660.55	1303524.54	данные отсутствуют	данные отсутствуют
92	410684.81	1303489.72	данные отсутствуют	данные отсутствуют
92	410684.81	1303489.72	данные отсутствуют	данные отсутствуют
93	410717.11	1303446.3	данные отсутствуют	данные отсутствуют
93	410717.11	1303446.3	данные отсутствуют	данные отсутствуют
94	410745.21	1303406.61	данные отсутствуют	данные отсутствуют
94	410745.21	1303406.61	данные отсутствуют	данные отсутствуют
95	410906.6	1303181.28	данные отсутствуют	данные отсутствуют
95	410906.6	1303181.28	данные отсутствуют	данные отсутствуют
96	410881.63	1303116.05	данные отсутствуют	данные отсутствуют
97	410909.5	1303130.14	данные отсутствуют	данные отсутствуют
98	410920.87	1303159.82	данные отсутствуют	данные отсутствуют

Государственный регистратор		ФГИС ЕГРН
полное наименование должности	подпись	инициалы, фамилия

М.П.

Земельный участок

(вид объекта недвижимости)

Лист № ____ Раздела **4.2** Всего листов раздела **4.2** : ____ Всего разделов: ____ Всего листов выписки: ____**11.12.2021 № 99/2021/437217937**Кадастровый номер: **60:20:1300201:24**

Номер точки	Координаты, м		Описание закрепления на местности	Средняя квадратическая погрешность определения координат характерных точек границы части земельного участка, м
	X	Y		
1	2	3	4	5
98	410920.87	1303159.82	данные отсутствуют	данные отсутствуют
99	410932.62	1303141.81	данные отсутствуют	данные отсутствуют
99	410932.62	1303141.81	данные отсутствуют	данные отсутствуют
100	410939.69	1303130.97	данные отсутствуют	данные отсутствуют
100	410939.69	1303130.97	данные отсутствуют	данные отсутствуют
101	410950.7	1303114.09	данные отсутствуют	данные отсутствуют
101	410950.7	1303114.09	данные отсутствуют	данные отсутствуют
102	410988.27	1303058.25	данные отсутствуют	данные отсутствуют
102	410988.27	1303058.25	данные отсутствуют	данные отсутствуют
103	411055.06	1302956.38	данные отсутствуют	данные отсутствуют
103	411055.06	1302956.38	данные отсутствуют	данные отсутствуют
104	411124.62	1302839.17	данные отсутствуют	данные отсутствуют
104	411124.62	1302839.17	данные отсутствуют	данные отсутствуют
105	411144.13	1302807.05	данные отсутствуют	данные отсутствуют
105	411144.13	1302807.05	данные отсутствуют	данные отсутствуют
106	410373.31	1301275.74	данные отсутствуют	данные отсутствуют
106	410373.31	1301275.74	данные отсутствуют	данные отсутствуют

Государственный регистратор		ФГИС ЕГРН
полное наименование должности	подпись	инициалы, фамилия

М.П.

Земельный участок

(вид объекта недвижимости)

Лист № ____ Раздела **4.2** Всего листов раздела **4.2** : ____ Всего разделов: ____ Всего листов выписки: ____**11.12.2021 № 99/2021/437217937**Кадастровый номер: **60:20:1300201:24**

Номер точки	Координаты, м		Описание закрепления на местности	Средняя квадратическая погрешность определения координат характерных точек границы части земельного участка, м
	X	Y		
1	2	3	4	5
107	410477.55	1301424.8	данные отсутствуют	данные отсутствуют
107	410477.55	1301424.8	данные отсутствуют	данные отсутствуют
108	410541.2	1301270.99	данные отсутствуют	данные отсутствуют
108	410541.2	1301270.99	данные отсутствуют	данные отсутствуют
109	410559.51	1301281.84	данные отсутствуют	данные отсутствуют
109	410559.51	1301281.84	данные отсутствуют	данные отсутствуют
110	410531.67	1301349.35	данные отсутствуют	данные отсутствуют
110	410531.67	1301349.35	данные отсутствуют	данные отсутствуют
111	410491.81	1301445.25	данные отсутствуют	данные отсутствуют
111	410491.81	1301445.25	данные отсутствуют	данные отсутствуют
112	410656.38	1301683.09	данные отсутствуют	данные отсутствуют
113	410882.92	1302009.1	данные отсутствуют	данные отсутствуют
113	410882.92	1302009.1	данные отсутствуют	данные отсутствуют
114	410943.38	1302096.89	данные отсутствуют	данные отсутствуют
114	410943.38	1302096.89	данные отсутствуют	данные отсутствуют
115	411012.95	1302196.27	данные отсутствуют	данные отсутствуют
115	411012.95	1302196.27	данные отсутствуют	данные отсутствуют

Государственный регистратор		ФГИС ЕГРН
полное наименование должности	подпись	инициалы, фамилия

М.П.

Земельный участок			
(вид объекта недвижимости)			
Лист № ____ Раздела 4.2	Всего листов раздела 4.2 : ____	Всего разделов: ____	Всего листов выписки: ____
11.12.2021 № 99/2021/437217937			
Кадастровый номер:		60:20:1300201:24	

Номер точки	Координаты, м		Описание закрепления на местности	Средняя квадратическая погрешность определения координат характерных точек границы части земельного участка, м
	X	Y		
1	2	3	4	5
116	410998.32	1302211.98	данные отсутствуют	данные отсутствуют
117	410926.14	1302108.89	данные отсутствуют	данные отсутствуют
117	410926.14	1302108.89	данные отсутствуют	данные отсутствуют
118	410865.66	1302021.08	данные отсутствуют	данные отсутствуют
118	410865.66	1302021.08	данные отсутствуют	данные отсутствуют
119	410754.87	1301862.27	данные отсутствуют	данные отсутствуют
119	410754.87	1301862.27	данные отсутствуют	данные отсутствуют
120	410639.13	1301695.09	данные отсутствуют	данные отсутствуют
120	410639.13	1301695.09	данные отсутствуют	данные отсутствуют
121	410527.04	1301533.16	данные отсутствуют	данные отсутствуют
122	410471.31	1301452.51	данные отсутствуют	данные отсутствуют
122	410471.31	1301452.51	данные отсутствуют	данные отсутствуют
123	410299.96	1301207.38	данные отсутствуют	данные отсутствуют
123	410299.96	1301207.38	данные отсутствуют	данные отсутствуют
124	410228.75	1301104.06	данные отсутствуют	данные отсутствуют
125	410244.28	1301089.32	данные отсутствуют	данные отсутствуют
125	410244.28	1301089.32	данные отсутствуют	данные отсутствуют

Государственный регистратор		ФГИС ЕГРН
полное наименование должности	подпись	инициалы, фамилия

М.П.

Земельный участок

(вид объекта недвижимости)

Лист № ____ Раздела **4.2** Всего листов раздела **4.2** : ____ Всего разделов: ____ Всего листов выписки: ____**11.12.2021 № 99/2021/437217937**Кадастровый номер: **60:20:1300201:24**

Номер точки	Координаты, м		Описание закрепления на местности	Средняя квадратическая погрешность определения координат характерных точек границы части земельного участка, м
	X	Y		
1	2	3	4	5
126	409781.88	1302588.88	данные отсутствуют	данные отсутствуют
126	409781.88	1302588.88	данные отсутствуют	данные отсутствуют
127	409799.79	1302596.51	данные отсутствуют	данные отсутствуют
127	409799.79	1302596.51	данные отсутствуют	данные отсутствуют
128	409823.45	1302608.64	данные отсутствуют	данные отсутствуют
128	409823.45	1302608.64	данные отсутствуют	данные отсутствуют
129	409849.56	1302624.29	данные отсутствуют	данные отсутствуют
129	409849.56	1302624.29	данные отсутствуют	данные отсутствуют
130	409900.2	1302652.35	данные отсутствуют	данные отсутствуют
130	409900.2	1302652.35	данные отсутствуют	данные отсутствуют
131	409930.46	1302673.27	данные отсутствуют	данные отсутствуют
131	409930.46	1302673.27	данные отсутствуют	данные отсутствуют
132	409954.01	1302693.42	данные отсутствуют	данные отсутствуют
132	409954.01	1302693.42	данные отсутствуют	данные отсутствуют
133	409966.49	1302706	данные отсутствуют	данные отсутствуют
133	409966.49	1302706	данные отсутствуют	данные отсутствуют
134	409978.6	1302719.74	данные отсутствуют	данные отсутствуют

Государственный регистратор		ФГИС ЕГРН
полное наименование должности	подпись	инициалы, фамилия

М.П.

Земельный участок

(вид объекта недвижимости)

Лист № ____ Раздела **4.2** Всего листов раздела **4.2** : ____ Всего разделов: ____ Всего листов выписки: ____**11.12.2021 № 99/2021/437217937**Кадастровый номер: **60:20:1300201:24**

Номер точки	Координаты, м		Описание закрепления на местности	Средняя квадратическая погрешность определения координат характерных точек границы части земельного участка, м
	X	Y		
1	2	3	4	5
134	409978.6	1302719.74	данные отсутствуют	данные отсутствуют
135	410006.96	1302758.19	данные отсутствуют	данные отсутствуют
135	410006.96	1302758.19	данные отсутствуют	данные отсутствуют
136	410030.17	1302780.42	данные отсутствуют	данные отсутствуют
136	410030.17	1302780.42	данные отсутствуют	данные отсутствуют
137	410064.44	1302815.87	данные отсутствуют	данные отсутствуют
137	410064.44	1302815.87	данные отсутствуют	данные отсутствуют
138	410115.75	1302870.55	данные отсутствуют	данные отсутствуют
138	410115.75	1302870.55	данные отсутствуют	данные отсутствуют
139	410160.11	1302920.19	данные отсутствуют	данные отсутствуют
139	410160.11	1302920.19	данные отсутствуют	данные отсутствуют
140	410180.05	1302943.36	данные отсутствуют	данные отсутствуют
140	410180.05	1302943.36	данные отсутствуют	данные отсутствуют
141	410218.58	1302992	данные отсутствуют	данные отсутствуют
141	410218.58	1302992	данные отсутствуют	данные отсутствуют
142	410236.99	1303011.65	данные отсутствуют	данные отсутствуют
142	410236.99	1303011.65	данные отсутствуют	данные отсутствуют

Государственный регистратор		ФГИС ЕГРН
полное наименование должности	подпись	инициалы, фамилия

М.П.

Земельный участок			
(вид объекта недвижимости)			
Лист № ____ Раздела 4.2	Всего листов раздела 4.2 : ____	Всего разделов: ____	Всего листов выписки: ____
11.12.2021 № 99/2021/437217937			
Кадастровый номер:		60:20:1300201:24	

Номер точки	Координаты, м		Описание закрепления на местности	Средняя квадратическая погрешность определения координат характерных точек границы части земельного участка, м
	X	Y		
1	2	3	4	5
143	410254.94	1303032.84	данные отсутствуют	данные отсутствуют
143	410254.94	1303032.84	данные отсутствуют	данные отсутствуют
144	410272.98	1303058.96	данные отсутствуют	данные отсутствуют
144	410272.98	1303058.96	данные отсутствуют	данные отсутствуют
145	410281.47	1303076.52	данные отсутствуют	данные отсутствуют
145	410281.47	1303076.52	данные отсутствуют	данные отсутствуют
146	410308.07	1303115.64	данные отсутствуют	данные отсутствуют
146	410308.07	1303115.64	данные отсутствуют	данные отсутствуют
147	410325.12	1303137.42	данные отсутствуют	данные отсутствуют
147	410325.12	1303137.42	данные отсутствуют	данные отсутствуют
148	410338.94	1303156.63	данные отсутствуют	данные отсутствуют
148	410338.94	1303156.63	данные отсутствуют	данные отсутствуют
149	410359.51	1303187.83	данные отсутствуют	данные отсутствуют
149	410359.51	1303187.83	данные отсутствуют	данные отсутствуют
150	410374.05	1303211.79	данные отсутствуют	данные отсутствуют
150	410374.05	1303211.79	данные отсутствуют	данные отсутствуют
151	410392.29	1303246.32	данные отсутствуют	данные отсутствуют

Государственный регистратор		ФГИС ЕГРН
полное наименование должности	подпись	инициалы, фамилия

М.П.

Земельный участок

(вид объекта недвижимости)

Лист № ____ Раздела **4.2** Всего листов раздела **4.2** : ____ Всего разделов: ____ Всего листов выписки: ____**11.12.2021 № 99/2021/437217937**Кадастровый номер: **60:20:1300201:24**

Номер точки	Координаты, м		Описание закрепления на местности	Средняя квадратическая погрешность определения координат характерных точек границы части земельного участка, м
	X	Y		
1	2	3	4	5
151	410392.29	1303246.32	данные отсутствуют	данные отсутствуют
152	410402.32	1303267.32	данные отсутствуют	данные отсутствуют
152	410402.32	1303267.32	данные отсутствуют	данные отсутствуют
153	410425.44	1303323.71	данные отсутствуют	данные отсутствуют
153	410425.44	1303323.71	данные отсутствуют	данные отсутствуют
154	410442.12	1303372.74	данные отсутствуют	данные отсутствуют
154	410442.12	1303372.74	данные отсутствуют	данные отсутствуют
155	410459.73	1303407.32	данные отсутствуют	данные отсутствуют
155	410459.73	1303407.32	данные отсутствуют	данные отсутствуют
156	410491.56	1303407.77	данные отсутствуют	данные отсутствуют
156	410491.56	1303407.77	данные отсутствуют	данные отсутствуют
157	410515.31	1303404.79	данные отсутствуют	данные отсутствуют
157	410515.31	1303404.79	данные отсутствуют	данные отсутствуют
158	410543.14	1303402.99	данные отсутствуют	данные отсутствуют
158	410543.14	1303402.99	данные отсутствуют	данные отсутствуют
159	410557.07	1303400.51	данные отсутствуют	данные отсутствуют
159	410557.07	1303400.51	данные отсутствуют	данные отсутствуют

Государственный регистратор		ФГИС ЕГРН
полное наименование должности	подпись	инициалы, фамилия

М.П.

Земельный участок			
(вид объекта недвижимости)			
Лист № ____ Раздела 4.2	Всего листов раздела 4.2 : ____	Всего разделов: ____	Всего листов выписки: ____
11.12.2021 № 99/2021/437217937			
Кадастровый номер:		60:20:1300201:24	

Номер точки	Координаты, м		Описание закрепления на местности	Средняя квадратическая погрешность определения координат характерных точек границы части земельного участка, м
	X	Y		
1	2	3	4	5
160	410598.18	1303390.65	данные отсутствуют	данные отсутствуют
160	410598.18	1303390.65	данные отсутствуют	данные отсутствуют
161	410628.61	1303384.83	данные отсутствуют	данные отсутствуют
161	410628.61	1303384.83	данные отсутствуют	данные отсутствуют
162	410688.44	1303376.67	данные отсутствуют	данные отсутствуют
162	410688.44	1303376.67	данные отсутствуют	данные отсутствуют
163	410753.12	1303370.52	данные отсутствуют	данные отсутствуют
163	410753.12	1303370.52	данные отсутствуют	данные отсутствуют
164	410796.89	1303369.71	данные отсутствуют	данные отсутствуют
164	410796.89	1303369.71	данные отсутствуют	данные отсутствуют
165	410827.38	1303370.92	данные отсутствуют	данные отсутствуют
165	410827.38	1303370.92	данные отсутствуют	данные отсутствуют
166	410847.37	1303372.89	данные отсутствуют	данные отсутствуют
166	410847.37	1303372.89	данные отсутствуют	данные отсутствуют
167	410872.49	1303376.77	данные отсутствуют	данные отсутствуют
167	410872.49	1303376.77	данные отсутствуют	данные отсутствуют
168	410898.25	1303379.09	данные отсутствуют	данные отсутствуют

Государственный регистратор		ФГИС ЕГРН
полное наименование должности	подпись	инициалы, фамилия

М.П.

Земельный участок

(вид объекта недвижимости)

Лист № ____ Раздела **4.2** Всего листов раздела **4.2** : ____ Всего разделов: ____ Всего листов выписки: ____**11.12.2021 № 99/2021/437217937**Кадастровый номер: **60:20:1300201:24**

Номер точки	Координаты, м		Описание закрепления на местности	Средняя квадратическая погрешность определения координат характерных точек границы части земельного участка, м
	X	Y		
1	2	3	4	5
168	410898.25	1303379.09	данные отсутствуют	данные отсутствуют
169	410912.01	1303381.28	данные отсутствуют	данные отсутствуют
169	410912.01	1303381.28	данные отсутствуют	данные отсутствуют
170	410926.48	1303378.24	данные отсутствуют	данные отсутствуют
170	410926.48	1303378.24	данные отсутствуют	данные отсутствуют
171	410941.58	1303373.97	данные отсутствуют	данные отсутствуют
171	410941.58	1303373.97	данные отсутствуют	данные отсутствуют
172	410963.72	1303366.4	данные отсутствуют	данные отсутствуют
172	410963.72	1303366.4	данные отсутствуют	данные отсутствуют
173	411006.52	1303353.31	данные отсутствуют	данные отсутствуют
173	411006.52	1303353.31	данные отсутствуют	данные отсутствуют
174	411027.43	1303348.69	данные отсутствуют	данные отсутствуют
174	411027.43	1303348.69	данные отсутствуют	данные отсутствуют
175	411048.75	1303342.79	данные отсутствуют	данные отсутствуют
175	411048.75	1303342.79	данные отсутствуют	данные отсутствуют
176	411075.82	1303334.05	данные отсутствуют	данные отсутствуют
176	411075.82	1303334.05	данные отсутствуют	данные отсутствуют

Государственный регистратор		ФГИС ЕГРН
полное наименование должности	подпись	инициалы, фамилия

М.П.

Земельный участок

(вид объекта недвижимости)

Лист № ____ Раздела **4.2** Всего листов раздела **4.2** : ____ Всего разделов: ____ Всего листов выписки: ____**11.12.2021 № 99/2021/437217937**Кадастровый номер: **60:20:1300201:24**

Номер точки	Координаты, м		Описание закрепления на местности	Средняя квадратическая погрешность определения координат характерных точек границы части земельного участка, м
	X	Y		
1	2	3	4	5
177	411084.11	1303330.44	данные отсутствуют	данные отсутствуют
177	411084.11	1303330.44	данные отсутствуют	данные отсутствуют
178	411118.16	1303318.84	данные отсутствуют	данные отсутствуют
178	411118.16	1303318.84	данные отсутствуют	данные отсутствуют
179	411170.54	1303304.39	данные отсутствуют	данные отсутствуют
179	411170.54	1303304.39	данные отсутствуют	данные отсутствуют
180	411195.44	1303293.11	данные отсутствуют	данные отсутствуют
180	411195.44	1303293.11	данные отсутствуют	данные отсутствуют
181	411250.94	1303272.84	данные отсутствуют	данные отсутствуют
181	411250.94	1303272.84	данные отсутствуют	данные отсутствуют
182	411280.12	1303263.51	данные отсутствуют	данные отсутствуют
182	411280.12	1303263.51	данные отсутствуют	данные отсутствуют
183	411320.24	1303251.69	данные отсутствуют	данные отсутствуют
183	411320.24	1303251.69	данные отсутствуют	данные отсутствуют
184	411344.14	1303246.55	данные отсутствуют	данные отсутствуют
184	411344.14	1303246.55	данные отсутствуют	данные отсутствуют
185	411360.25	1303244.27	данные отсутствуют	данные отсутствуют

Государственный регистратор		ФГИС ЕГРН
полное наименование должности	подпись	инициалы, фамилия

М.П.

Земельный участок

(вид объекта недвижимости)

Лист № ____ Раздела **4.2** Всего листов раздела **4.2** : ____ Всего разделов: ____ Всего листов выписки: ____**11.12.2021 № 99/2021/437217937**Кадастровый номер: **60:20:1300201:24**

Номер точки	Координаты, м		Описание закрепления на местности	Средняя квадратическая погрешность определения координат характерных точек границы части земельного участка, м
	X	Y		
1	2	3	4	5
185	411360.25	1303244.27	данные отсутствуют	данные отсутствуют
186	411385.29	1303237.34	данные отсутствуют	данные отсутствуют
186	411385.29	1303237.34	данные отсутствуют	данные отсутствуют
187	411391.46	1303235.33	данные отсутствуют	данные отсутствуют
187	411391.46	1303235.33	данные отсутствуют	данные отсутствуют
188	411404.01	1303229.05	данные отсутствуют	данные отсутствуют
188	411404.01	1303229.05	данные отсутствуют	данные отсутствуют
189	411434.67	1303212.04	данные отсутствуют	данные отсутствуют
189	411434.67	1303212.04	данные отсутствуют	данные отсутствуют
190	411448.81	1303197.4	данные отсутствуют	данные отсутствуют
190	411448.81	1303197.4	данные отсутствуют	данные отсутствуют
191	411460.93	1303186.16	данные отсутствуют	данные отсутствуют
191	411460.93	1303186.16	данные отсутствуют	данные отсутствуют
192	411471.79	1303173.98	данные отсутствуют	данные отсутствуют
192	411471.79	1303173.98	данные отсутствуют	данные отсутствуют
193	411478.88	1303164.85	данные отсутствуют	данные отсутствуют
193	411478.88	1303164.85	данные отсутствуют	данные отсутствуют

Государственный регистратор		ФГИС ЕГРН
полное наименование должности	подпись	инициалы, фамилия

М.П.

Земельный участок

(вид объекта недвижимости)

Лист № ____ Раздела **4.2** Всего листов раздела **4.2** : ____ Всего разделов: ____ Всего листов выписки: ____**11.12.2021 № 99/2021/437217937**Кадастровый номер: **60:20:1300201:24**

Номер точки	Координаты, м		Описание закрепления на местности	Средняя квадратическая погрешность определения координат характерных точек границы части земельного участка, м
	X	Y		
1	2	3	4	5
194	411488.81	1303145.5	данные отсутствуют	данные отсутствуют
194	411488.81	1303145.5	данные отсутствуют	данные отсутствуют
195	411489.68	1303115.21	данные отсутствуют	данные отсутствуют
195	411489.68	1303115.21	данные отсутствуют	данные отсутствуют
196	411491.33	1303099.48	данные отсутствуют	данные отсутствуют
196	411491.33	1303099.48	данные отсутствуют	данные отсутствуют
197	411498.44	1303060.09	данные отсутствуют	данные отсутствуют
197	411498.44	1303060.09	данные отсутствуют	данные отсутствуют
198	411510.74	1303005.32	данные отсутствуют	данные отсутствуют
198	411510.74	1303005.32	данные отсутствуют	данные отсутствуют
199	411513.66	1302987.82	данные отсутствуют	данные отсутствуют
199	411513.66	1302987.82	данные отсутствуют	данные отсутствуют
200	411520.67	1302922.59	данные отсутствуют	данные отсутствуют
200	411520.67	1302922.59	данные отсутствуют	данные отсутствуют
201	411523.21	1302893.08	данные отсутствуют	данные отсутствуют
201	411523.21	1302893.08	данные отсутствуют	данные отсутствуют
202	411525.37	1302851.9	данные отсутствуют	данные отсутствуют

Государственный регистратор		ФГИС ЕГРН
полное наименование должности	подпись	инициалы, фамилия

М.П.

Земельный участок

(вид объекта недвижимости)

Лист № ____ Раздела **4.2** Всего листов раздела **4.2** : ____ Всего разделов: ____ Всего листов выписки: ____**11.12.2021 № 99/2021/437217937**Кадастровый номер: **60:20:1300201:24**

Номер точки	Координаты, м		Описание закрепления на местности	Средняя квадратическая погрешность определения координат характерных точек границы части земельного участка, м
	X	Y		
1	2	3	4	5
202	411525.37	1302851.9	данные отсутствуют	данные отсутствуют
203	411375.49	1303444.32	данные отсутствуют	данные отсутствуют
203	411375.49	1303444.32	данные отсутствуют	данные отсутствуют
204	411365.8	1303446.43	данные отсутствуют	данные отсутствуют
204	411365.8	1303446.43	данные отсутствуют	данные отсутствуют
205	411360.96	1303448.1	данные отсутствуют	данные отсутствуют
205	411360.96	1303448.1	данные отсутствуют	данные отсутствуют
206	411113.02	1303524.12	данные отсутствуют	данные отсутствуют
206	411113.02	1303524.12	данные отсутствуют	данные отсутствуют
207	410388.06	1303596.56	данные отсутствуют	данные отсутствуют
207	410388.06	1303596.56	данные отсутствуют	данные отсутствуют
208	410348.07	1303582.58	данные отсутствуют	данные отсутствуют
208	410348.07	1303582.58	данные отсутствуют	данные отсутствуют
209	410339.87	1303575.4	данные отсутствуют	данные отсутствуют
209	410339.87	1303575.4	данные отсутствуют	данные отсутствуют
210	410331.7	1303567.25	данные отсутствуют	данные отсутствуют
210	410331.7	1303567.25	данные отсутствуют	данные отсутствуют

Государственный регистратор		ФГИС ЕГРН
полное наименование должности	подпись	инициалы, фамилия

М.П.

Земельный участок			
(вид объекта недвижимости)			
Лист № ____ Раздела 4.2	Всего листов раздела 4.2 : ____	Всего разделов: ____	Всего листов выписки: ____
11.12.2021 № 99/2021/437217937			
Кадастровый номер:		60:20:1300201:24	

Номер точки	Координаты, м		Описание закрепления на местности	Средняя квадратическая погрешность определения координат характерных точек границы части земельного участка, м
	Х	У		
1	2	3	4	5
211	410301.68	1303531.98	данные отсутствуют	данные отсутствуют
211	410301.68	1303531.98	данные отсутствуют	данные отсутствуют
212	410290.38	1303513.93	данные отсутствуют	данные отсутствуют
212	410290.38	1303513.93	данные отсутствуют	данные отсутствуют
213	410243.98	1303411.53	данные отсутствуют	данные отсутствуют
213	410243.98	1303411.53	данные отсутствуют	данные отсутствуют
214	410237.31	1303391.6	данные отсутствуют	данные отсутствуют
214	410237.31	1303391.6	данные отсутствуют	данные отсутствуют
215	410229.55	1303372.12	данные отсутствуют	данные отсутствуют
215	410229.55	1303372.12	данные отсутствуют	данные отсутствуют
216	410217.69	1303344.48	данные отсутствуют	данные отсутствуют
216	410217.69	1303344.48	данные отсутствуют	данные отсутствуют
217	410208.53	1303326.69	данные отсутствуют	данные отсутствуют
217	410208.53	1303326.69	данные отсутствуют	данные отсутствуют
218	410100.42	1303160.55	данные отсутствуют	данные отсутствуют
218	410100.42	1303160.55	данные отсутствуют	данные отсутствуют
219	410099.94	1303159.25	данные отсутствуют	данные отсутствуют

Государственный регистратор		ФГИС ЕГРН
полное наименование должности	подпись	инициалы, фамилия

М.П.

Земельный участок

(вид объекта недвижимости)

Лист № ____ Раздела **4.2** Всего листов раздела **4.2** : ____ Всего разделов: ____ Всего листов выписки: ____**11.12.2021 № 99/2021/437217937**Кадастровый номер: **60:20:1300201:24**

Номер точки	Координаты, м		Описание закрепления на местности	Средняя квадратическая погрешность определения координат характерных точек границы части земельного участка, м
	X	Y		
1	2	3	4	5
219	410099.94	1303159.25	данные отсутствуют	данные отсутствуют
220	410086.83	1303143.76	данные отсутствуют	данные отсутствуют
220	410086.83	1303143.76	данные отсутствуют	данные отсутствуют
221	410077.74	1303134.72	данные отсутствуют	данные отсутствуют
221	410077.74	1303134.72	данные отсутствуют	данные отсутствуют
222	410065.39	1303120.6	данные отсутствуют	данные отсутствуют
222	410065.39	1303120.6	данные отсутствуют	данные отсутствуют
223	410027.18	1303072.33	данные отсутствуют	данные отсутствуют
223	410027.18	1303072.33	данные отсутствуют	данные отсутствуют
224	410009.82	1303052.16	данные отсутствуют	данные отсутствуют
224	410009.82	1303052.16	данные отсутствуют	данные отсутствуют
225	409967.69	1303005.02	данные отсутствуют	данные отсутствуют
225	409967.69	1303005.02	данные отсутствуют	данные отсутствуют
226	409920.4	1302954.63	данные отсутствуют	данные отсутствуют
226	409920.4	1302954.63	данные отсутствуют	данные отсутствуют
227	409885.15	1302918.14	данные отсутствуют	данные отсутствуют
227	409885.15	1302918.14	данные отсутствуют	данные отсутствуют

Государственный регистратор		ФГИС ЕГРН
полное наименование должности	подпись	инициалы, фамилия

М.П.

Земельный участок

(вид объекта недвижимости)

Лист № ____ Раздела **4.2** Всего листов раздела **4.2** : ____ Всего разделов: ____ Всего листов выписки: ____**11.12.2021 № 99/2021/437217937**Кадастровый номер: **60:20:1300201:24**

Номер точки	Координаты, м		Описание закрепления на местности	Средняя квадратическая погрешность определения координат характерных точек границы части земельного участка, м
	X	Y		
1	2	3	4	5
228	409858.86	1302892.7	данные отсутствуют	данные отсутствуют
228	409858.86	1302892.7	данные отсутствуют	данные отсутствуют
229	409846.49	1302878.32	данные отсутствуют	данные отсутствуют
229	409846.49	1302878.32	данные отсутствуют	данные отсутствуют
230	409823.01	1302845.45	данные отсутствуют	данные отсутствуют
230	409823.01	1302845.45	данные отсутствуют	данные отсутствуют
231	409815.04	1302837.25	данные отсутствуют	данные отсутствуют
231	409815.04	1302837.25	данные отсутствуют	данные отсутствуют
232	409806.99	1302830.61	данные отсутствуют	данные отсутствуют
232	409806.99	1302830.61	данные отсутствуют	данные отсутствуют
233	409791.64	1302820.38	данные отсутствуют	данные отсутствуют
233	409791.64	1302820.38	данные отсутствуют	данные отсутствуют
234	409752.65	1302799.25	данные отсутствуют	данные отсутствуют
234	409752.65	1302799.25	данные отсутствуют	данные отсутствуют
235	409724.11	1302782.71	данные отсутствуют	данные отсутствуют
235	409724.11	1302782.71	данные отсутствуют	данные отсутствуют
236	409716.98	1302778.56	данные отсутствуют	данные отсутствуют

Государственный регистратор		ФГИС ЕГРН
полное наименование должности	подпись	инициалы, фамилия

М.П.

Земельный участок			
(вид объекта недвижимости)			
Лист № ____ Раздела 4.2	Всего листов раздела 4.2 : ____	Всего разделов: ____	Всего листов выписки: ____
11.12.2021 № 99/2021/437217937			
Кадастровый номер:		60:20:1300201:24	

Номер точки	Координаты, м		Описание закрепления на местности	Средняя квадратическая погрешность определения координат характерных точек границы части земельного участка, м
	X	Y		
1	2	3	4	5
236	409716.98	1302778.56	данные отсутствуют	данные отсутствуют
237	409692.65	1302768.11	данные отсутствуют	данные отсутствуют
237	409692.65	1302768.11	данные отсутствуют	данные отсутствуют
238	409661.39	1302756.48	данные отсутствуют	данные отсутствуют
238	409661.39	1302756.48	данные отсутствуют	данные отсутствуют
239	410881.93	1303116.21	данные отсутствуют	данные отсутствуют
240	410898.88	1303124.77	данные отсутствуют	данные отсутствуют
241	410886.54	1303129.16	данные отсутствуют	данные отсутствуют
242	411057.52	1302259.93	данные отсутствуют	данные отсутствуют
243	410881.62	1303116.05	данные отсутствуют	данные отсутствуют
244	410909.5	1303130.13	данные отсутствуют	данные отсутствуют
245	410998.31	1302211.98	данные отсутствуют	данные отсутствуют
246	410527.03	1301533.16	данные отсутствуют	данные отсутствуют
247	410228.75	1301104.07	данные отсутствуют	данные отсутствуют
248	410656.37	1301683.09	данные отсутствуют	данные отсутствуют
249	411163.11	1302813.63	данные отсутствуют	данные отсутствуют

Земельный участок				
(вид объекта недвижимости)				
Лист № ____ Раздела 4.2		Всего листов раздела 4.2 : ____		Всего разделов: ____
Всего листов выписки: ____				
11.12.2021 № 99/2021/437217937				
Кадастровый номер:			60:20:1300201:24	
Сведения о характерных точках границы части (частей) земельного участка				
Учетный номер части: 5				
Система координат: МСК-05				
Зона №				
Номер точки	Координаты, м		Описание закрепления на местности	Средняя квадратическая погрешность определения координат характерных точек границы части земельного участка, м
	X	Y		
1	2	3	4	5
10	411034.47	1302256.51	данные отсутствуют	данные отсутствуют
18	410938.14	1303144.6	данные отсутствуют	данные отсутствуют
18	410938.14	1303144.6	данные отсутствуют	данные отсутствуют
31	411723.62	1302812.94	данные отсутствуют	данные отсутствуют
31	411723.62	1302812.94	данные отсутствуют	данные отсутствуют
32	411688.28	1303116.75	данные отсутствуют	данные отсутствуют
32	411688.28	1303116.75	данные отсутствуют	данные отсутствуют
33	411680.01	1303206.39	данные отсутствуют	данные отсутствуют
33	411680.01	1303206.39	данные отсутствуют	данные отсутствуют
34	411622.17	1303302.57	данные отсутствуют	данные отсутствуют
34	411622.17	1303302.57	данные отсутствуют	данные отсутствуют
35	411543.95	1303374.51	данные отсутствуют	данные отсутствуют
35	411543.95	1303374.51	данные отсутствуют	данные отсутствуют
36	411428.99	1303430.42	данные отсутствуют	данные отсутствуют
36	411428.99	1303430.42	данные отсутствуют	данные отсутствуют
37	411290.67	1303466.37	данные отсутствуют	данные отсутствуют
Государственный регистратор			ФГИС ЕГРН	
полное наименование должности			подпись	
			инициалы, фамилия	

М.П.

Земельный участок			
(вид объекта недвижимости)			
Лист № ____ Раздела 4.2	Всего листов раздела 4.2 : ____	Всего разделов: ____	Всего листов выписки: ____
11.12.2021 № 99/2021/437217937			
Кадастровый номер:		60:20:1300201:24	

Номер точки	Координаты, м		Описание закрепления на местности	Средняя квадратическая погрешность определения координат характерных точек границы части земельного участка, м
	Х	У		
1	2	3	4	5
37	411290.67	1303466.37	данные отсутствуют	данные отсутствуют
39	410938.3	1303571.02	данные отсутствуют	данные отсутствуют
39	410938.3	1303571.02	данные отсутствуют	данные отсутствуют
40	410881.09	1303576.27	данные отсутствуют	данные отсутствуют
40	410881.09	1303576.27	данные отсутствуют	данные отсутствуют
41	410776.42	1303560.78	данные отсутствуют	данные отсутствуют
41	410776.42	1303560.78	данные отсутствуют	данные отсутствуют
42	410668.25	1303567.09	данные отсутствуют	данные отсутствуют
42	410668.25	1303567.09	данные отсутствуют	данные отсутствуют
42	410668.25	1303567.09	данные отсутствуют	данные отсутствуют
42	410668.25	1303567.09	данные отсутствуют	данные отсутствуют
43	410512.8	1303592.24	данные отсутствуют	данные отсутствуют
43	410512.8	1303592.24	данные отсутствуют	данные отсутствуют
47	410270.4	1303474.75	данные отсутствуют	данные отсутствуют
47	410270.4	1303474.75	данные отсутствуют	данные отсутствуют
48	410188.52	1303278.81	данные отсутствуют	данные отсутствуют
48	410188.52	1303278.81	данные отсутствуют	данные отсутствуют

Государственный регистратор		ФГИС ЕГРН
полное наименование должности	подпись	инициалы, фамилия

М.П.

Земельный участок

(вид объекта недвижимости)

Лист № ____ Раздела **4.2** Всего листов раздела **4.2** : ____ Всего разделов: ____ Всего листов выписки: ____**11.12.2021 № 99/2021/437217937**Кадастровый номер: **60:20:1300201:24**

Номер точки	Координаты, м		Описание закрепления на местности	Средняя квадратическая погрешность определения координат характерных точек границы части земельного участка, м
	X	Y		
1	2	3	4	5
49	410121.89	1303179.97	данные отсутствуют	данные отсутствуют
49	410121.89	1303179.97	данные отсутствуют	данные отсутствуют
54	409731.3	1302785.71	данные отсутствуют	данные отсутствуют
54	409731.3	1302785.71	данные отсутствуют	данные отсутствуют
55	409648.96	1302751.28	данные отсутствуют	данные отсутствуют
55	409648.96	1302751.28	данные отсутствуют	данные отсутствуют
65	411163.12	1302813.63	данные отсутствуют	данные отсутствуют
66	411183.38	1302820.65	данные отсутствуют	данные отсутствуют
66	411183.38	1302820.65	данные отсутствуют	данные отсутствуют
67	410992.59	1303139.65	данные отсутствуют	данные отсутствуют
67	410992.59	1303139.65	данные отсутствуют	данные отсутствуют
68	410673.97	1303566.76	данные отсутствуют	данные отсутствуют
68	410673.97	1303566.76	данные отсутствуют	данные отсутствуют
69	410645.59	1303570.76	данные отсутствуют	данные отсутствуют
69	410645.59	1303570.76	данные отсутствуют	данные отсутствуют
70	410655.93	1303555.84	данные отсутствуют	данные отсутствуют
70	410655.93	1303555.84	данные отсутствуют	данные отсутствуют

Государственный регистратор		ФГИС ЕГРН
полное наименование должности	подпись	инициалы, фамилия

М.П.

Земельный участок			
(вид объекта недвижимости)			
Лист № ____ Раздела 4.2	Всего листов раздела 4.2 : ____	Всего разделов: ____	Всего листов выписки: ____
11.12.2021 № 99/2021/437217937			
Кадастровый номер:		60:20:1300201:24	

Номер точки	Координаты, м		Описание закрепления на местности	Средняя квадратическая погрешность определения координат характерных точек границы части земельного участка, м
	X	Y		
1	2	3	4	5
71	410975.15	1303127.91	данные отсутствуют	данные отсутствуют
71	410975.15	1303127.91	данные отсутствуют	данные отсутствуют
72	411034.48	1302256.51	данные отсутствуют	данные отсутствуют
73	411057.53	1302259.93	данные отсутствуют	данные отсутствуют
74	411097.13	1302316.51	данные отсутствуют	данные отсутствуют
74	411097.13	1302316.51	данные отсутствуют	данные отсутствуют
75	411084.76	1302335.47	данные отсутствуют	данные отсутствуют
75	411084.76	1302335.47	данные отсутствуют	данные отсутствуют
76	411018.06	1302240.19	данные отсутствуют	данные отсутствуют
76	411018.06	1302240.19	данные отсутствуют	данные отсутствуют
77	411164.49	1302814.11	данные отсутствуют	данные отсутствуют
77	411164.49	1302814.11	данные отсутствуют	данные отсутствуют
78	411112.02	1302901.11	данные отсутствуют	данные отсутствуют
78	411112.02	1302901.11	данные отсутствуют	данные отсутствуют
79	411072.9	1302967.48	данные отсутствуют	данные отсутствуют
79	411072.9	1302967.48	данные отсутствуют	данные отсутствуют
80	411005.77	1303069.87	данные отсутствуют	данные отсутствуют

Государственный регистратор		ФГИС ЕГРН
полное наименование должности	подпись	инициалы, фамилия

М.П.

Земельный участок

(вид объекта недвижимости)

Лист № ____ Раздела **4.2** Всего листов раздела **4.2** : ____ Всего разделов: ____ Всего листов выписки: ____**11.12.2021 № 99/2021/437217937**Кадастровый номер: **60:20:1300201:24**

Номер точки	Координаты, м		Описание закрепления на местности	Средняя квадратическая погрешность определения координат характерных точек границы части земельного участка, м
	X	Y		
1	2	3	4	5
80	411005.77	1303069.87	данные отсутствуют	данные отсутствуют
81	410968.2	1303125.69	данные отсутствуют	данные отсутствуют
81	410968.2	1303125.69	данные отсутствуют	данные отсутствуют
82	410927.1	1303188.71	данные отсутствуют	данные отсутствуют
82	410927.1	1303188.71	данные отсутствуют	данные отсутствуют
83	410816.71	1303342.95	данные отсутствуют	данные отсутствуют
83	410816.71	1303342.95	данные отсутствуют	данные отсутствуют
84	410734.11	1303458.64	данные отсутствуют	данные отсутствуют
84	410734.11	1303458.64	данные отсутствуют	данные отсутствуют
85	410701.85	1303502	данные отсутствуют	данные отсутствуют
85	410701.85	1303502	данные отсутствуют	данные отсутствуют
86	410677.43	1303537.04	данные отсутствуют	данные отсутствуют
86	410677.43	1303537.04	данные отсутствуют	данные отсутствуют
87	410654.51	1303566.24	данные отсутствуют	данные отсутствуют
87	410654.51	1303566.24	данные отсутствуют	данные отсутствуют
88	410652.24	1303569.68	данные отсутствуют	данные отсутствуют
88	410652.24	1303569.68	данные отсутствуют	данные отсутствуют

Государственный регистратор		ФГИС ЕГРН
полное наименование должности	подпись	инициалы, фамилия

М.П.

Земельный участок			
(вид объекта недвижимости)			
Лист № ____ Раздела 4.2	Всего листов раздела 4.2 : ____	Всего разделов: ____	Всего листов выписки: ____
11.12.2021 № 99/2021/437217937			
Кадастровый номер:		60:20:1300201:24	

Номер точки	Координаты, м		Описание закрепления на местности	Средняя квадратическая погрешность определения координат характерных точек границы части земельного участка, м
	X	Y		
1	2	3	4	5
89	410624.06	1303574.24	данные отсутствуют	данные отсутствуют
89	410624.06	1303574.24	данные отсутствуют	данные отсутствуют
90	410637.47	1303553.94	данные отсутствуют	данные отсутствуют
90	410637.47	1303553.94	данные отсутствуют	данные отсутствуют
91	410660.55	1303524.54	данные отсутствуют	данные отсутствуют
91	410660.55	1303524.54	данные отсутствуют	данные отсутствуют
92	410684.81	1303489.72	данные отсутствуют	данные отсутствуют
92	410684.81	1303489.72	данные отсутствуют	данные отсутствуют
93	410717.11	1303446.3	данные отсутствуют	данные отсутствуют
93	410717.11	1303446.3	данные отсутствуют	данные отсутствуют
94	410745.21	1303406.61	данные отсутствуют	данные отсутствуют
94	410745.21	1303406.61	данные отсутствуют	данные отсутствуют
95	410906.6	1303181.28	данные отсутствуют	данные отсутствуют
95	410906.6	1303181.28	данные отсутствуют	данные отсутствуют
96	410881.63	1303116.05	данные отсутствуют	данные отсутствуют
97	410909.5	1303130.14	данные отсутствуют	данные отсутствуют
98	410920.87	1303159.82	данные отсутствуют	данные отсутствуют

Государственный регистратор		ФГИС ЕГРН
полное наименование должности	подпись	инициалы, фамилия

М.П.

Земельный участок

(вид объекта недвижимости)

Лист № ____ Раздела **4.2** Всего листов раздела **4.2** : ____ Всего разделов: ____ Всего листов выписки: ____**11.12.2021 № 99/2021/437217937**Кадастровый номер: **60:20:1300201:24**

Номер точки	Координаты, м		Описание закрепления на местности	Средняя квадратическая погрешность определения координат характерных точек границы части земельного участка, м
	X	Y		
1	2	3	4	5
98	410920.87	1303159.82	данные отсутствуют	данные отсутствуют
99	410932.62	1303141.81	данные отсутствуют	данные отсутствуют
99	410932.62	1303141.81	данные отсутствуют	данные отсутствуют
100	410939.69	1303130.97	данные отсутствуют	данные отсутствуют
100	410939.69	1303130.97	данные отсутствуют	данные отсутствуют
101	410950.7	1303114.09	данные отсутствуют	данные отсутствуют
101	410950.7	1303114.09	данные отсутствуют	данные отсутствуют
102	410988.27	1303058.25	данные отсутствуют	данные отсутствуют
102	410988.27	1303058.25	данные отсутствуют	данные отсутствуют
103	411055.06	1302956.38	данные отсутствуют	данные отсутствуют
103	411055.06	1302956.38	данные отсутствуют	данные отсутствуют
104	411124.62	1302839.17	данные отсутствуют	данные отсутствуют
104	411124.62	1302839.17	данные отсутствуют	данные отсутствуют
105	411144.13	1302807.05	данные отсутствуют	данные отсутствуют
105	411144.13	1302807.05	данные отсутствуют	данные отсутствуют
106	410373.31	1301275.74	данные отсутствуют	данные отсутствуют
106	410373.31	1301275.74	данные отсутствуют	данные отсутствуют

Государственный регистратор		ФГИС ЕГРН
полное наименование должности	подпись	инициалы, фамилия

М.П.

Земельный участок

(вид объекта недвижимости)

Лист № ____ Раздела **4.2** Всего листов раздела **4.2** : ____ Всего разделов: ____ Всего листов выписки: ____**11.12.2021 № 99/2021/437217937**Кадастровый номер: **60:20:1300201:24**

Номер точки	Координаты, м		Описание закрепления на местности	Средняя квадратическая погрешность определения координат характерных точек границы части земельного участка, м
	X	Y		
1	2	3	4	5
107	410477.55	1301424.8	данные отсутствуют	данные отсутствуют
107	410477.55	1301424.8	данные отсутствуют	данные отсутствуют
108	410541.2	1301270.99	данные отсутствуют	данные отсутствуют
108	410541.2	1301270.99	данные отсутствуют	данные отсутствуют
109	410559.51	1301281.84	данные отсутствуют	данные отсутствуют
109	410559.51	1301281.84	данные отсутствуют	данные отсутствуют
110	410531.67	1301349.35	данные отсутствуют	данные отсутствуют
110	410531.67	1301349.35	данные отсутствуют	данные отсутствуют
111	410491.81	1301445.25	данные отсутствуют	данные отсутствуют
111	410491.81	1301445.25	данные отсутствуют	данные отсутствуют
112	410656.38	1301683.09	данные отсутствуют	данные отсутствуют
113	410882.92	1302009.1	данные отсутствуют	данные отсутствуют
113	410882.92	1302009.1	данные отсутствуют	данные отсутствуют
114	410943.38	1302096.89	данные отсутствуют	данные отсутствуют
114	410943.38	1302096.89	данные отсутствуют	данные отсутствуют
115	411012.95	1302196.27	данные отсутствуют	данные отсутствуют
115	411012.95	1302196.27	данные отсутствуют	данные отсутствуют

Государственный регистратор		ФГИС ЕГРН
полное наименование должности	подпись	инициалы, фамилия

М.П.

Земельный участок

(вид объекта недвижимости)

Лист № ____ Раздела **4.2** Всего листов раздела **4.2** : ____ Всего разделов: ____ Всего листов выписки: ____**11.12.2021 № 99/2021/437217937**Кадастровый номер: **60:20:1300201:24**

Номер точки	Координаты, м		Описание закрепления на местности	Средняя квадратическая погрешность определения координат характерных точек границы части земельного участка, м
	X	Y		
1	2	3	4	5
116	410998.32	1302211.98	данные отсутствуют	данные отсутствуют
117	410926.14	1302108.89	данные отсутствуют	данные отсутствуют
117	410926.14	1302108.89	данные отсутствуют	данные отсутствуют
118	410865.66	1302021.08	данные отсутствуют	данные отсутствуют
118	410865.66	1302021.08	данные отсутствуют	данные отсутствуют
119	410754.87	1301862.27	данные отсутствуют	данные отсутствуют
119	410754.87	1301862.27	данные отсутствуют	данные отсутствуют
120	410639.13	1301695.09	данные отсутствуют	данные отсутствуют
120	410639.13	1301695.09	данные отсутствуют	данные отсутствуют
121	410527.04	1301533.16	данные отсутствуют	данные отсутствуют
122	410471.31	1301452.51	данные отсутствуют	данные отсутствуют
122	410471.31	1301452.51	данные отсутствуют	данные отсутствуют
123	410299.96	1301207.38	данные отсутствуют	данные отсутствуют
123	410299.96	1301207.38	данные отсутствуют	данные отсутствуют
124	410228.75	1301104.06	данные отсутствуют	данные отсутствуют
125	410244.28	1301089.32	данные отсутствуют	данные отсутствуют
125	410244.28	1301089.32	данные отсутствуют	данные отсутствуют

Государственный регистратор		ФГИС ЕГРН
полное наименование должности	подпись	инициалы, фамилия

М.П.

Земельный участок

(вид объекта недвижимости)

Лист № ____ Раздела **4.2** Всего листов раздела **4.2** : ____ Всего разделов: ____ Всего листов выписки: ____**11.12.2021 № 99/2021/437217937**Кадастровый номер: **60:20:1300201:24**

Номер точки	Координаты, м		Описание закрепления на местности	Средняя квадратическая погрешность определения координат характерных точек границы части земельного участка, м
	X	Y		
1	2	3	4	5
126	409781.88	1302588.88	данные отсутствуют	данные отсутствуют
126	409781.88	1302588.88	данные отсутствуют	данные отсутствуют
127	409799.79	1302596.51	данные отсутствуют	данные отсутствуют
127	409799.79	1302596.51	данные отсутствуют	данные отсутствуют
128	409823.45	1302608.64	данные отсутствуют	данные отсутствуют
128	409823.45	1302608.64	данные отсутствуют	данные отсутствуют
129	409849.56	1302624.29	данные отсутствуют	данные отсутствуют
129	409849.56	1302624.29	данные отсутствуют	данные отсутствуют
130	409900.2	1302652.35	данные отсутствуют	данные отсутствуют
130	409900.2	1302652.35	данные отсутствуют	данные отсутствуют
131	409930.46	1302673.27	данные отсутствуют	данные отсутствуют
131	409930.46	1302673.27	данные отсутствуют	данные отсутствуют
132	409954.01	1302693.42	данные отсутствуют	данные отсутствуют
132	409954.01	1302693.42	данные отсутствуют	данные отсутствуют
133	409966.49	1302706	данные отсутствуют	данные отсутствуют
133	409966.49	1302706	данные отсутствуют	данные отсутствуют
134	409978.6	1302719.74	данные отсутствуют	данные отсутствуют

Государственный регистратор		ФГИС ЕГРН
полное наименование должности	подпись	инициалы, фамилия

М.П.

Земельный участок

(вид объекта недвижимости)

Лист № ____ Раздела **4.2** Всего листов раздела **4.2** : ____ Всего разделов: ____ Всего листов выписки: ____**11.12.2021 № 99/2021/437217937**Кадастровый номер: **60:20:1300201:24**

Номер точки	Координаты, м		Описание закрепления на местности	Средняя квадратическая погрешность определения координат характерных точек границы части земельного участка, м
	X	Y		
1	2	3	4	5
134	409978.6	1302719.74	данные отсутствуют	данные отсутствуют
135	410006.96	1302758.19	данные отсутствуют	данные отсутствуют
135	410006.96	1302758.19	данные отсутствуют	данные отсутствуют
136	410030.17	1302780.42	данные отсутствуют	данные отсутствуют
136	410030.17	1302780.42	данные отсутствуют	данные отсутствуют
137	410064.44	1302815.87	данные отсутствуют	данные отсутствуют
137	410064.44	1302815.87	данные отсутствуют	данные отсутствуют
138	410115.75	1302870.55	данные отсутствуют	данные отсутствуют
138	410115.75	1302870.55	данные отсутствуют	данные отсутствуют
139	410160.11	1302920.19	данные отсутствуют	данные отсутствуют
139	410160.11	1302920.19	данные отсутствуют	данные отсутствуют
140	410180.05	1302943.36	данные отсутствуют	данные отсутствуют
140	410180.05	1302943.36	данные отсутствуют	данные отсутствуют
141	410218.58	1302992	данные отсутствуют	данные отсутствуют
141	410218.58	1302992	данные отсутствуют	данные отсутствуют
142	410236.99	1303011.65	данные отсутствуют	данные отсутствуют
142	410236.99	1303011.65	данные отсутствуют	данные отсутствуют

Государственный регистратор		ФГИС ЕГРН
полное наименование должности	подпись	инициалы, фамилия

М.П.

Земельный участок

(вид объекта недвижимости)

Лист № ____ Раздела **4.2** Всего листов раздела **4.2** : ____ Всего разделов: ____ Всего листов выписки: ____**11.12.2021 № 99/2021/437217937**Кадастровый номер: **60:20:1300201:24**

Номер точки	Координаты, м		Описание закрепления на местности	Средняя квадратическая погрешность определения координат характерных точек границы части земельного участка, м
	X	Y		
1	2	3	4	5
143	410254.94	1303032.84	данные отсутствуют	данные отсутствуют
143	410254.94	1303032.84	данные отсутствуют	данные отсутствуют
144	410272.98	1303058.96	данные отсутствуют	данные отсутствуют
144	410272.98	1303058.96	данные отсутствуют	данные отсутствуют
145	410281.47	1303076.52	данные отсутствуют	данные отсутствуют
145	410281.47	1303076.52	данные отсутствуют	данные отсутствуют
146	410308.07	1303115.64	данные отсутствуют	данные отсутствуют
146	410308.07	1303115.64	данные отсутствуют	данные отсутствуют
147	410325.12	1303137.42	данные отсутствуют	данные отсутствуют
147	410325.12	1303137.42	данные отсутствуют	данные отсутствуют
148	410338.94	1303156.63	данные отсутствуют	данные отсутствуют
148	410338.94	1303156.63	данные отсутствуют	данные отсутствуют
149	410359.51	1303187.83	данные отсутствуют	данные отсутствуют
149	410359.51	1303187.83	данные отсутствуют	данные отсутствуют
150	410374.05	1303211.79	данные отсутствуют	данные отсутствуют
150	410374.05	1303211.79	данные отсутствуют	данные отсутствуют
151	410392.29	1303246.32	данные отсутствуют	данные отсутствуют

Государственный регистратор		ФГИС ЕГРН
полное наименование должности	подпись	инициалы, фамилия

М.П.

Земельный участок

(вид объекта недвижимости)

Лист № ____ Раздела **4.2** Всего листов раздела **4.2** : ____ Всего разделов: ____ Всего листов выписки: ____**11.12.2021 № 99/2021/437217937**Кадастровый номер: **60:20:1300201:24**

Номер точки	Координаты, м		Описание закрепления на местности	Средняя квадратическая погрешность определения координат характерных точек границы части земельного участка, м
	X	Y		
1	2	3	4	5
151	410392.29	1303246.32	данные отсутствуют	данные отсутствуют
152	410402.32	1303267.32	данные отсутствуют	данные отсутствуют
152	410402.32	1303267.32	данные отсутствуют	данные отсутствуют
153	410425.44	1303323.71	данные отсутствуют	данные отсутствуют
153	410425.44	1303323.71	данные отсутствуют	данные отсутствуют
154	410442.12	1303372.74	данные отсутствуют	данные отсутствуют
154	410442.12	1303372.74	данные отсутствуют	данные отсутствуют
155	410459.73	1303407.32	данные отсутствуют	данные отсутствуют
155	410459.73	1303407.32	данные отсутствуют	данные отсутствуют
156	410491.56	1303407.77	данные отсутствуют	данные отсутствуют
156	410491.56	1303407.77	данные отсутствуют	данные отсутствуют
157	410515.31	1303404.79	данные отсутствуют	данные отсутствуют
157	410515.31	1303404.79	данные отсутствуют	данные отсутствуют
158	410543.14	1303402.99	данные отсутствуют	данные отсутствуют
158	410543.14	1303402.99	данные отсутствуют	данные отсутствуют
159	410557.07	1303400.51	данные отсутствуют	данные отсутствуют
159	410557.07	1303400.51	данные отсутствуют	данные отсутствуют

Государственный регистратор		ФГИС ЕГРН
полное наименование должности	подпись	инициалы, фамилия

М.П.

Земельный участок

(вид объекта недвижимости)

Лист № ____ Раздела **4.2** Всего листов раздела **4.2** : ____ Всего разделов: ____ Всего листов выписки: ____**11.12.2021 № 99/2021/437217937**Кадастровый номер: **60:20:1300201:24**

Номер точки	Координаты, м		Описание закрепления на местности	Средняя квадратическая погрешность определения координат характерных точек границы части земельного участка, м
	X	Y		
1	2	3	4	5
160	410598.18	1303390.65	данные отсутствуют	данные отсутствуют
160	410598.18	1303390.65	данные отсутствуют	данные отсутствуют
161	410628.61	1303384.83	данные отсутствуют	данные отсутствуют
161	410628.61	1303384.83	данные отсутствуют	данные отсутствуют
162	410688.44	1303376.67	данные отсутствуют	данные отсутствуют
162	410688.44	1303376.67	данные отсутствуют	данные отсутствуют
163	410753.12	1303370.52	данные отсутствуют	данные отсутствуют
163	410753.12	1303370.52	данные отсутствуют	данные отсутствуют
164	410796.89	1303369.71	данные отсутствуют	данные отсутствуют
164	410796.89	1303369.71	данные отсутствуют	данные отсутствуют
165	410827.38	1303370.92	данные отсутствуют	данные отсутствуют
165	410827.38	1303370.92	данные отсутствуют	данные отсутствуют
166	410847.37	1303372.89	данные отсутствуют	данные отсутствуют
166	410847.37	1303372.89	данные отсутствуют	данные отсутствуют
167	410872.49	1303376.77	данные отсутствуют	данные отсутствуют
167	410872.49	1303376.77	данные отсутствуют	данные отсутствуют
168	410898.25	1303379.09	данные отсутствуют	данные отсутствуют

Государственный регистратор		ФГИС ЕГРН
полное наименование должности	подпись	инициалы, фамилия

М.П.

Земельный участок			
(вид объекта недвижимости)			
Лист № ____ Раздела 4.2	Всего листов раздела 4.2 : ____	Всего разделов: ____	Всего листов выписки: ____
11.12.2021 № 99/2021/437217937			
Кадастровый номер:		60:20:1300201:24	

Номер точки	Координаты, м		Описание закрепления на местности	Средняя квадратическая погрешность определения координат характерных точек границы части земельного участка, м
	X	Y		
1	2	3	4	5
168	410898.25	1303379.09	данные отсутствуют	данные отсутствуют
169	410912.01	1303381.28	данные отсутствуют	данные отсутствуют
169	410912.01	1303381.28	данные отсутствуют	данные отсутствуют
170	410926.48	1303378.24	данные отсутствуют	данные отсутствуют
170	410926.48	1303378.24	данные отсутствуют	данные отсутствуют
171	410941.58	1303373.97	данные отсутствуют	данные отсутствуют
171	410941.58	1303373.97	данные отсутствуют	данные отсутствуют
172	410963.72	1303366.4	данные отсутствуют	данные отсутствуют
172	410963.72	1303366.4	данные отсутствуют	данные отсутствуют
173	411006.52	1303353.31	данные отсутствуют	данные отсутствуют
173	411006.52	1303353.31	данные отсутствуют	данные отсутствуют
174	411027.43	1303348.69	данные отсутствуют	данные отсутствуют
174	411027.43	1303348.69	данные отсутствуют	данные отсутствуют
175	411048.75	1303342.79	данные отсутствуют	данные отсутствуют
175	411048.75	1303342.79	данные отсутствуют	данные отсутствуют
176	411075.82	1303334.05	данные отсутствуют	данные отсутствуют
176	411075.82	1303334.05	данные отсутствуют	данные отсутствуют

Государственный регистратор		ФГИС ЕГРН
полное наименование должности	подпись	инициалы, фамилия

М.П.

Земельный участок

(вид объекта недвижимости)

Лист № ____ Раздела **4.2** Всего листов раздела **4.2** : ____ Всего разделов: ____ Всего листов выписки: ____**11.12.2021 № 99/2021/437217937**Кадастровый номер: **60:20:1300201:24**

Номер точки	Координаты, м		Описание закрепления на местности	Средняя квадратическая погрешность определения координат характерных точек границы части земельного участка, м
	X	Y		
1	2	3	4	5
177	411084.11	1303330.44	данные отсутствуют	данные отсутствуют
177	411084.11	1303330.44	данные отсутствуют	данные отсутствуют
178	411118.16	1303318.84	данные отсутствуют	данные отсутствуют
178	411118.16	1303318.84	данные отсутствуют	данные отсутствуют
179	411170.54	1303304.39	данные отсутствуют	данные отсутствуют
179	411170.54	1303304.39	данные отсутствуют	данные отсутствуют
180	411195.44	1303293.11	данные отсутствуют	данные отсутствуют
180	411195.44	1303293.11	данные отсутствуют	данные отсутствуют
181	411250.94	1303272.84	данные отсутствуют	данные отсутствуют
181	411250.94	1303272.84	данные отсутствуют	данные отсутствуют
182	411280.12	1303263.51	данные отсутствуют	данные отсутствуют
182	411280.12	1303263.51	данные отсутствуют	данные отсутствуют
183	411320.24	1303251.69	данные отсутствуют	данные отсутствуют
183	411320.24	1303251.69	данные отсутствуют	данные отсутствуют
184	411344.14	1303246.55	данные отсутствуют	данные отсутствуют
184	411344.14	1303246.55	данные отсутствуют	данные отсутствуют
185	411360.25	1303244.27	данные отсутствуют	данные отсутствуют

Государственный регистратор		ФГИС ЕГРН
полное наименование должности	подпись	инициалы, фамилия

М.П.

Земельный участок

(вид объекта недвижимости)

Лист № ____ Раздела **4.2** Всего листов раздела **4.2** : ____ Всего разделов: ____ Всего листов выписки: ____**11.12.2021 № 99/2021/437217937**Кадастровый номер: **60:20:1300201:24**

Номер точки	Координаты, м		Описание закрепления на местности	Средняя квадратическая погрешность определения координат характерных точек границы части земельного участка, м
	X	Y		
1	2	3	4	5
185	411360.25	1303244.27	данные отсутствуют	данные отсутствуют
186	411385.29	1303237.34	данные отсутствуют	данные отсутствуют
186	411385.29	1303237.34	данные отсутствуют	данные отсутствуют
187	411391.46	1303235.33	данные отсутствуют	данные отсутствуют
187	411391.46	1303235.33	данные отсутствуют	данные отсутствуют
188	411404.01	1303229.05	данные отсутствуют	данные отсутствуют
188	411404.01	1303229.05	данные отсутствуют	данные отсутствуют
189	411434.67	1303212.04	данные отсутствуют	данные отсутствуют
189	411434.67	1303212.04	данные отсутствуют	данные отсутствуют
190	411448.81	1303197.4	данные отсутствуют	данные отсутствуют
190	411448.81	1303197.4	данные отсутствуют	данные отсутствуют
191	411460.93	1303186.16	данные отсутствуют	данные отсутствуют
191	411460.93	1303186.16	данные отсутствуют	данные отсутствуют
192	411471.79	1303173.98	данные отсутствуют	данные отсутствуют
192	411471.79	1303173.98	данные отсутствуют	данные отсутствуют
193	411478.88	1303164.85	данные отсутствуют	данные отсутствуют
193	411478.88	1303164.85	данные отсутствуют	данные отсутствуют

Государственный регистратор		ФГИС ЕГРН
полное наименование должности	подпись	инициалы, фамилия

М.П.

Земельный участок

(вид объекта недвижимости)

Лист № ____ Раздела **4.2** Всего листов раздела **4.2** : ____ Всего разделов: ____ Всего листов выписки: ____**11.12.2021 № 99/2021/437217937**Кадастровый номер: **60:20:1300201:24**

Номер точки	Координаты, м		Описание закрепления на местности	Средняя квадратическая погрешность определения координат характерных точек границы части земельного участка, м
	X	Y		
1	2	3	4	5
194	411488.81	1303145.5	данные отсутствуют	данные отсутствуют
194	411488.81	1303145.5	данные отсутствуют	данные отсутствуют
195	411489.68	1303115.21	данные отсутствуют	данные отсутствуют
195	411489.68	1303115.21	данные отсутствуют	данные отсутствуют
196	411491.33	1303099.48	данные отсутствуют	данные отсутствуют
196	411491.33	1303099.48	данные отсутствуют	данные отсутствуют
197	411498.44	1303060.09	данные отсутствуют	данные отсутствуют
197	411498.44	1303060.09	данные отсутствуют	данные отсутствуют
198	411510.74	1303005.32	данные отсутствуют	данные отсутствуют
198	411510.74	1303005.32	данные отсутствуют	данные отсутствуют
199	411513.66	1302987.82	данные отсутствуют	данные отсутствуют
199	411513.66	1302987.82	данные отсутствуют	данные отсутствуют
200	411520.67	1302922.59	данные отсутствуют	данные отсутствуют
200	411520.67	1302922.59	данные отсутствуют	данные отсутствуют
201	411523.21	1302893.08	данные отсутствуют	данные отсутствуют
201	411523.21	1302893.08	данные отсутствуют	данные отсутствуют
202	411525.37	1302851.9	данные отсутствуют	данные отсутствуют

Государственный регистратор		ФГИС ЕГРН
полное наименование должности	подпись	инициалы, фамилия

М.П.

Земельный участок

(вид объекта недвижимости)

Лист № ____ Раздела **4.2** Всего листов раздела **4.2** : ____ Всего разделов: ____ Всего листов выписки: ____**11.12.2021 № 99/2021/437217937**Кадастровый номер: **60:20:1300201:24**

Номер точки	Координаты, м		Описание закрепления на местности	Средняя квадратическая погрешность определения координат характерных точек границы части земельного участка, м
	X	Y		
1	2	3	4	5
202	411525.37	1302851.9	данные отсутствуют	данные отсутствуют
203	411375.49	1303444.32	данные отсутствуют	данные отсутствуют
203	411375.49	1303444.32	данные отсутствуют	данные отсутствуют
204	411365.8	1303446.43	данные отсутствуют	данные отсутствуют
204	411365.8	1303446.43	данные отсутствуют	данные отсутствуют
205	411360.96	1303448.1	данные отсутствуют	данные отсутствуют
205	411360.96	1303448.1	данные отсутствуют	данные отсутствуют
206	411113.02	1303524.12	данные отсутствуют	данные отсутствуют
206	411113.02	1303524.12	данные отсутствуют	данные отсутствуют
207	410388.06	1303596.56	данные отсутствуют	данные отсутствуют
207	410388.06	1303596.56	данные отсутствуют	данные отсутствуют
208	410348.07	1303582.58	данные отсутствуют	данные отсутствуют
208	410348.07	1303582.58	данные отсутствуют	данные отсутствуют
209	410339.87	1303575.4	данные отсутствуют	данные отсутствуют
209	410339.87	1303575.4	данные отсутствуют	данные отсутствуют
210	410331.7	1303567.25	данные отсутствуют	данные отсутствуют
210	410331.7	1303567.25	данные отсутствуют	данные отсутствуют

Государственный регистратор		ФГИС ЕГРН
полное наименование должности	подпись	инициалы, фамилия

М.П.

Земельный участок

(вид объекта недвижимости)

Лист № ____ Раздела **4.2** Всего листов раздела **4.2** : ____ Всего разделов: ____ Всего листов выписки: ____**11.12.2021 № 99/2021/437217937**Кадастровый номер: **60:20:1300201:24**

Номер точки	Координаты, м		Описание закрепления на местности	Средняя квадратическая погрешность определения координат характерных точек границы части земельного участка, м
	X	Y		
1	2	3	4	5
211	410301.68	1303531.98	данные отсутствуют	данные отсутствуют
211	410301.68	1303531.98	данные отсутствуют	данные отсутствуют
212	410290.38	1303513.93	данные отсутствуют	данные отсутствуют
212	410290.38	1303513.93	данные отсутствуют	данные отсутствуют
213	410243.98	1303411.53	данные отсутствуют	данные отсутствуют
213	410243.98	1303411.53	данные отсутствуют	данные отсутствуют
214	410237.31	1303391.6	данные отсутствуют	данные отсутствуют
214	410237.31	1303391.6	данные отсутствуют	данные отсутствуют
215	410229.55	1303372.12	данные отсутствуют	данные отсутствуют
215	410229.55	1303372.12	данные отсутствуют	данные отсутствуют
216	410217.69	1303344.48	данные отсутствуют	данные отсутствуют
216	410217.69	1303344.48	данные отсутствуют	данные отсутствуют
217	410208.53	1303326.69	данные отсутствуют	данные отсутствуют
217	410208.53	1303326.69	данные отсутствуют	данные отсутствуют
218	410100.42	1303160.55	данные отсутствуют	данные отсутствуют
218	410100.42	1303160.55	данные отсутствуют	данные отсутствуют
219	410099.94	1303159.25	данные отсутствуют	данные отсутствуют

Государственный регистратор		ФГИС ЕГРН
полное наименование должности	подпись	инициалы, фамилия

М.П.

Земельный участок

(вид объекта недвижимости)

Лист № ____ Раздела **4.2** Всего листов раздела **4.2** : ____ Всего разделов: ____ Всего листов выписки: ____**11.12.2021 № 99/2021/437217937**Кадастровый номер: **60:20:1300201:24**

Номер точки	Координаты, м		Описание закрепления на местности	Средняя квадратическая погрешность определения координат характерных точек границы части земельного участка, м
	X	Y		
1	2	3	4	5
219	410099.94	1303159.25	данные отсутствуют	данные отсутствуют
220	410086.83	1303143.76	данные отсутствуют	данные отсутствуют
220	410086.83	1303143.76	данные отсутствуют	данные отсутствуют
221	410077.74	1303134.72	данные отсутствуют	данные отсутствуют
221	410077.74	1303134.72	данные отсутствуют	данные отсутствуют
222	410065.39	1303120.6	данные отсутствуют	данные отсутствуют
222	410065.39	1303120.6	данные отсутствуют	данные отсутствуют
223	410027.18	1303072.33	данные отсутствуют	данные отсутствуют
223	410027.18	1303072.33	данные отсутствуют	данные отсутствуют
224	410009.82	1303052.16	данные отсутствуют	данные отсутствуют
224	410009.82	1303052.16	данные отсутствуют	данные отсутствуют
225	409967.69	1303005.02	данные отсутствуют	данные отсутствуют
225	409967.69	1303005.02	данные отсутствуют	данные отсутствуют
226	409920.4	1302954.63	данные отсутствуют	данные отсутствуют
226	409920.4	1302954.63	данные отсутствуют	данные отсутствуют
227	409885.15	1302918.14	данные отсутствуют	данные отсутствуют
227	409885.15	1302918.14	данные отсутствуют	данные отсутствуют

Государственный регистратор		ФГИС ЕГРН
полное наименование должности	подпись	инициалы, фамилия

М.П.

Земельный участок			
(вид объекта недвижимости)			
Лист № ____ Раздела 4.2	Всего листов раздела 4.2 : ____	Всего разделов: ____	Всего листов выписки: ____
11.12.2021 № 99/2021/437217937			
Кадастровый номер:		60:20:1300201:24	

Номер точки	Координаты, м		Описание закрепления на местности	Средняя квадратическая погрешность определения координат характерных точек границы части земельного участка, м
	X	Y		
1	2	3	4	5
228	409858.86	1302892.7	данные отсутствуют	данные отсутствуют
228	409858.86	1302892.7	данные отсутствуют	данные отсутствуют
229	409846.49	1302878.32	данные отсутствуют	данные отсутствуют
229	409846.49	1302878.32	данные отсутствуют	данные отсутствуют
230	409823.01	1302845.45	данные отсутствуют	данные отсутствуют
230	409823.01	1302845.45	данные отсутствуют	данные отсутствуют
231	409815.04	1302837.25	данные отсутствуют	данные отсутствуют
231	409815.04	1302837.25	данные отсутствуют	данные отсутствуют
232	409806.99	1302830.61	данные отсутствуют	данные отсутствуют
232	409806.99	1302830.61	данные отсутствуют	данные отсутствуют
233	409791.64	1302820.38	данные отсутствуют	данные отсутствуют
233	409791.64	1302820.38	данные отсутствуют	данные отсутствуют
234	409752.65	1302799.25	данные отсутствуют	данные отсутствуют
234	409752.65	1302799.25	данные отсутствуют	данные отсутствуют
235	409724.11	1302782.71	данные отсутствуют	данные отсутствуют
235	409724.11	1302782.71	данные отсутствуют	данные отсутствуют
236	409716.98	1302778.56	данные отсутствуют	данные отсутствуют

Государственный регистратор		ФГИС ЕГРН
полное наименование должности	подпись	инициалы, фамилия

М.П.

Земельный участок			
(вид объекта недвижимости)			
Лист № ____ Раздела 4.2	Всего листов раздела 4.2 : ____	Всего разделов: ____	Всего листов выписки: ____
11.12.2021 № 99/2021/437217937			
Кадастровый номер:		60:20:1300201:24	

Номер точки	Координаты, м		Описание закрепления на местности	Средняя квадратическая погрешность определения координат характерных точек границы части земельного участка, м
	X	Y		
1	2	3	4	5
236	409716.98	1302778.56	данные отсутствуют	данные отсутствуют
237	409692.65	1302768.11	данные отсутствуют	данные отсутствуют
237	409692.65	1302768.11	данные отсутствуют	данные отсутствуют
238	409661.39	1302756.48	данные отсутствуют	данные отсутствуют
238	409661.39	1302756.48	данные отсутствуют	данные отсутствуют
239	410881.93	1303116.21	данные отсутствуют	данные отсутствуют
240	410898.88	1303124.77	данные отсутствуют	данные отсутствуют
241	410886.54	1303129.16	данные отсутствуют	данные отсутствуют
242	411057.52	1302259.93	данные отсутствуют	данные отсутствуют
243	410881.62	1303116.05	данные отсутствуют	данные отсутствуют
244	410909.5	1303130.13	данные отсутствуют	данные отсутствуют
245	410998.31	1302211.98	данные отсутствуют	данные отсутствуют
246	410527.03	1301533.16	данные отсутствуют	данные отсутствуют
247	410228.75	1301104.07	данные отсутствуют	данные отсутствуют
248	410656.37	1301683.09	данные отсутствуют	данные отсутствуют
249	411163.11	1302813.63	данные отсутствуют	данные отсутствуют

Земельный участок				
(вид объекта недвижимости)				
Лист № ____ Раздела 4.2		Всего листов раздела 4.2 : ____		Всего разделов: ____
Всего листов выписки: ____				
11.12.2021 № 99/2021/437217937				
Кадастровый номер:			60:20:1300201:24	
Сведения о характерных точках границы части (частей) земельного участка				
Учетный номер части: 6				
Система координат: МСК-05				
Зона №				
Номер точки	Координаты, м		Описание закрепления на местности	Средняя квадратическая погрешность определения координат характерных точек границы части земельного участка, м
	X	Y		
1	2	3	4	5
10	411034.47	1302256.51	данные отсутствуют	данные отсутствуют
18	410938.14	1303144.6	данные отсутствуют	данные отсутствуют
18	410938.14	1303144.6	данные отсутствуют	данные отсутствуют
31	411723.62	1302812.94	данные отсутствуют	данные отсутствуют
31	411723.62	1302812.94	данные отсутствуют	данные отсутствуют
32	411688.28	1303116.75	данные отсутствуют	данные отсутствуют
32	411688.28	1303116.75	данные отсутствуют	данные отсутствуют
33	411680.01	1303206.39	данные отсутствуют	данные отсутствуют
33	411680.01	1303206.39	данные отсутствуют	данные отсутствуют
34	411622.17	1303302.57	данные отсутствуют	данные отсутствуют
34	411622.17	1303302.57	данные отсутствуют	данные отсутствуют
35	411543.95	1303374.51	данные отсутствуют	данные отсутствуют
35	411543.95	1303374.51	данные отсутствуют	данные отсутствуют
36	411428.99	1303430.42	данные отсутствуют	данные отсутствуют
36	411428.99	1303430.42	данные отсутствуют	данные отсутствуют
37	411290.67	1303466.37	данные отсутствуют	данные отсутствуют
Государственный регистратор			ФГИС ЕГРН	
полное наименование должности			подпись	
			инициалы, фамилия	

М.П.

Земельный участок

(вид объекта недвижимости)

Лист № ____ Раздела **4.2** Всего листов раздела **4.2** : ____ Всего разделов: ____ Всего листов выписки: ____**11.12.2021 № 99/2021/437217937**Кадастровый номер: **60:20:1300201:24**

Номер точки	Координаты, м		Описание закрепления на местности	Средняя квадратическая погрешность определения координат характерных точек границы части земельного участка, м
	X	Y		
1	2	3	4	5
37	411290.67	1303466.37	данные отсутствуют	данные отсутствуют
39	410938.3	1303571.02	данные отсутствуют	данные отсутствуют
39	410938.3	1303571.02	данные отсутствуют	данные отсутствуют
40	410881.09	1303576.27	данные отсутствуют	данные отсутствуют
40	410881.09	1303576.27	данные отсутствуют	данные отсутствуют
41	410776.42	1303560.78	данные отсутствуют	данные отсутствуют
41	410776.42	1303560.78	данные отсутствуют	данные отсутствуют
42	410668.25	1303567.09	данные отсутствуют	данные отсутствуют
42	410668.25	1303567.09	данные отсутствуют	данные отсутствуют
42	410668.25	1303567.09	данные отсутствуют	данные отсутствуют
42	410668.25	1303567.09	данные отсутствуют	данные отсутствуют
43	410512.8	1303592.24	данные отсутствуют	данные отсутствуют
43	410512.8	1303592.24	данные отсутствуют	данные отсутствуют
47	410270.4	1303474.75	данные отсутствуют	данные отсутствуют
47	410270.4	1303474.75	данные отсутствуют	данные отсутствуют
48	410188.52	1303278.81	данные отсутствуют	данные отсутствуют
48	410188.52	1303278.81	данные отсутствуют	данные отсутствуют

Государственный регистратор		ФГИС ЕГРН
полное наименование должности	подпись	инициалы, фамилия

М.П.

Земельный участок			
(вид объекта недвижимости)			
Лист № ____ Раздела 4.2	Всего листов раздела 4.2 : ____	Всего разделов: ____	Всего листов выписки: ____
11.12.2021 № 99/2021/437217937			
Кадастровый номер:		60:20:1300201:24	

Номер точки	Координаты, м		Описание закрепления на местности	Средняя квадратическая погрешность определения координат характерных точек границы части земельного участка, м
	X	Y		
1	2	3	4	5
49	410121.89	1303179.97	данные отсутствуют	данные отсутствуют
49	410121.89	1303179.97	данные отсутствуют	данные отсутствуют
54	409731.3	1302785.71	данные отсутствуют	данные отсутствуют
54	409731.3	1302785.71	данные отсутствуют	данные отсутствуют
55	409648.96	1302751.28	данные отсутствуют	данные отсутствуют
55	409648.96	1302751.28	данные отсутствуют	данные отсутствуют
65	411163.12	1302813.63	данные отсутствуют	данные отсутствуют
66	411183.38	1302820.65	данные отсутствуют	данные отсутствуют
66	411183.38	1302820.65	данные отсутствуют	данные отсутствуют
67	410992.59	1303139.65	данные отсутствуют	данные отсутствуют
67	410992.59	1303139.65	данные отсутствуют	данные отсутствуют
68	410673.97	1303566.76	данные отсутствуют	данные отсутствуют
68	410673.97	1303566.76	данные отсутствуют	данные отсутствуют
69	410645.59	1303570.76	данные отсутствуют	данные отсутствуют
69	410645.59	1303570.76	данные отсутствуют	данные отсутствуют
70	410655.93	1303555.84	данные отсутствуют	данные отсутствуют
70	410655.93	1303555.84	данные отсутствуют	данные отсутствуют

Государственный регистратор		ФГИС ЕГРН
полное наименование должности	подпись	инициалы, фамилия

М.П.

Земельный участок			
(вид объекта недвижимости)			
Лист № ____ Раздела 4.2	Всего листов раздела 4.2 : ____	Всего разделов: ____	Всего листов выписки: ____
11.12.2021 № 99/2021/437217937			
Кадастровый номер:		60:20:1300201:24	

Номер точки	Координаты, м		Описание закрепления на местности	Средняя квадратическая погрешность определения координат характерных точек границы части земельного участка, м
	X	Y		
1	2	3	4	5
71	410975.15	1303127.91	данные отсутствуют	данные отсутствуют
71	410975.15	1303127.91	данные отсутствуют	данные отсутствуют
72	411034.48	1302256.51	данные отсутствуют	данные отсутствуют
73	411057.53	1302259.93	данные отсутствуют	данные отсутствуют
74	411097.13	1302316.51	данные отсутствуют	данные отсутствуют
74	411097.13	1302316.51	данные отсутствуют	данные отсутствуют
75	411084.76	1302335.47	данные отсутствуют	данные отсутствуют
75	411084.76	1302335.47	данные отсутствуют	данные отсутствуют
76	411018.06	1302240.19	данные отсутствуют	данные отсутствуют
76	411018.06	1302240.19	данные отсутствуют	данные отсутствуют
77	411164.49	1302814.11	данные отсутствуют	данные отсутствуют
77	411164.49	1302814.11	данные отсутствуют	данные отсутствуют
78	411112.02	1302901.11	данные отсутствуют	данные отсутствуют
78	411112.02	1302901.11	данные отсутствуют	данные отсутствуют
79	411072.9	1302967.48	данные отсутствуют	данные отсутствуют
79	411072.9	1302967.48	данные отсутствуют	данные отсутствуют
80	411005.77	1303069.87	данные отсутствуют	данные отсутствуют

Государственный регистратор		ФГИС ЕГРН
полное наименование должности	подпись	инициалы, фамилия

М.П.

Земельный участок			
(вид объекта недвижимости)			
Лист № ____ Раздела 4.2	Всего листов раздела 4.2 : ____	Всего разделов: ____	Всего листов выписки: ____
11.12.2021 № 99/2021/437217937			
Кадастровый номер:		60:20:1300201:24	

Номер точки	Координаты, м		Описание закрепления на местности	Средняя квадратическая погрешность определения координат характерных точек границы части земельного участка, м
	X	Y		
1	2	3	4	5
80	411005.77	1303069.87	данные отсутствуют	данные отсутствуют
81	410968.2	1303125.69	данные отсутствуют	данные отсутствуют
81	410968.2	1303125.69	данные отсутствуют	данные отсутствуют
82	410927.1	1303188.71	данные отсутствуют	данные отсутствуют
82	410927.1	1303188.71	данные отсутствуют	данные отсутствуют
83	410816.71	1303342.95	данные отсутствуют	данные отсутствуют
83	410816.71	1303342.95	данные отсутствуют	данные отсутствуют
84	410734.11	1303458.64	данные отсутствуют	данные отсутствуют
84	410734.11	1303458.64	данные отсутствуют	данные отсутствуют
85	410701.85	1303502	данные отсутствуют	данные отсутствуют
85	410701.85	1303502	данные отсутствуют	данные отсутствуют
86	410677.43	1303537.04	данные отсутствуют	данные отсутствуют
86	410677.43	1303537.04	данные отсутствуют	данные отсутствуют
87	410654.51	1303566.24	данные отсутствуют	данные отсутствуют
87	410654.51	1303566.24	данные отсутствуют	данные отсутствуют
88	410652.24	1303569.68	данные отсутствуют	данные отсутствуют
88	410652.24	1303569.68	данные отсутствуют	данные отсутствуют

Государственный регистратор		ФГИС ЕГРН
полное наименование должности	подпись	инициалы, фамилия

М.П.

Земельный участок			
(вид объекта недвижимости)			
Лист № ____ Раздела 4.2	Всего листов раздела 4.2 : ____	Всего разделов: ____	Всего листов выписки: ____
11.12.2021 № 99/2021/437217937			
Кадастровый номер:		60:20:1300201:24	

Номер точки	Координаты, м		Описание закрепления на местности	Средняя квадратическая погрешность определения координат характерных точек границы части земельного участка, м
	X	Y		
1	2	3	4	5
89	410624.06	1303574.24	данные отсутствуют	данные отсутствуют
89	410624.06	1303574.24	данные отсутствуют	данные отсутствуют
90	410637.47	1303553.94	данные отсутствуют	данные отсутствуют
90	410637.47	1303553.94	данные отсутствуют	данные отсутствуют
91	410660.55	1303524.54	данные отсутствуют	данные отсутствуют
91	410660.55	1303524.54	данные отсутствуют	данные отсутствуют
92	410684.81	1303489.72	данные отсутствуют	данные отсутствуют
92	410684.81	1303489.72	данные отсутствуют	данные отсутствуют
93	410717.11	1303446.3	данные отсутствуют	данные отсутствуют
93	410717.11	1303446.3	данные отсутствуют	данные отсутствуют
94	410745.21	1303406.61	данные отсутствуют	данные отсутствуют
94	410745.21	1303406.61	данные отсутствуют	данные отсутствуют
95	410906.6	1303181.28	данные отсутствуют	данные отсутствуют
95	410906.6	1303181.28	данные отсутствуют	данные отсутствуют
96	410881.63	1303116.05	данные отсутствуют	данные отсутствуют
97	410909.5	1303130.14	данные отсутствуют	данные отсутствуют
98	410920.87	1303159.82	данные отсутствуют	данные отсутствуют

Государственный регистратор		ФГИС ЕГРН
полное наименование должности	подпись	инициалы, фамилия

М.П.

Земельный участок

(вид объекта недвижимости)

Лист № ____ Раздела **4.2** Всего листов раздела **4.2** : ____ Всего разделов: ____ Всего листов выписки: ____**11.12.2021 № 99/2021/437217937**Кадастровый номер: **60:20:1300201:24**

Номер точки	Координаты, м		Описание закрепления на местности	Средняя квадратическая погрешность определения координат характерных точек границы части земельного участка, м
	X	Y		
1	2	3	4	5
98	410920.87	1303159.82	данные отсутствуют	данные отсутствуют
99	410932.62	1303141.81	данные отсутствуют	данные отсутствуют
99	410932.62	1303141.81	данные отсутствуют	данные отсутствуют
100	410939.69	1303130.97	данные отсутствуют	данные отсутствуют
100	410939.69	1303130.97	данные отсутствуют	данные отсутствуют
101	410950.7	1303114.09	данные отсутствуют	данные отсутствуют
101	410950.7	1303114.09	данные отсутствуют	данные отсутствуют
102	410988.27	1303058.25	данные отсутствуют	данные отсутствуют
102	410988.27	1303058.25	данные отсутствуют	данные отсутствуют
103	411055.06	1302956.38	данные отсутствуют	данные отсутствуют
103	411055.06	1302956.38	данные отсутствуют	данные отсутствуют
104	411124.62	1302839.17	данные отсутствуют	данные отсутствуют
104	411124.62	1302839.17	данные отсутствуют	данные отсутствуют
105	411144.13	1302807.05	данные отсутствуют	данные отсутствуют
105	411144.13	1302807.05	данные отсутствуют	данные отсутствуют
106	410373.31	1301275.74	данные отсутствуют	данные отсутствуют
106	410373.31	1301275.74	данные отсутствуют	данные отсутствуют

Государственный регистратор		ФГИС ЕГРН
полное наименование должности	подпись	инициалы, фамилия

М.П.

Земельный участок

(вид объекта недвижимости)

Лист № ____ Раздела **4.2** Всего листов раздела **4.2** : ____ Всего разделов: ____ Всего листов выписки: ____**11.12.2021 № 99/2021/437217937**Кадастровый номер: **60:20:1300201:24**

Номер точки	Координаты, м		Описание закрепления на местности	Средняя квадратическая погрешность определения координат характерных точек границы части земельного участка, м
	X	Y		
1	2	3	4	5
107	410477.55	1301424.8	данные отсутствуют	данные отсутствуют
107	410477.55	1301424.8	данные отсутствуют	данные отсутствуют
108	410541.2	1301270.99	данные отсутствуют	данные отсутствуют
108	410541.2	1301270.99	данные отсутствуют	данные отсутствуют
109	410559.51	1301281.84	данные отсутствуют	данные отсутствуют
109	410559.51	1301281.84	данные отсутствуют	данные отсутствуют
110	410531.67	1301349.35	данные отсутствуют	данные отсутствуют
110	410531.67	1301349.35	данные отсутствуют	данные отсутствуют
111	410491.81	1301445.25	данные отсутствуют	данные отсутствуют
111	410491.81	1301445.25	данные отсутствуют	данные отсутствуют
112	410656.38	1301683.09	данные отсутствуют	данные отсутствуют
113	410882.92	1302009.1	данные отсутствуют	данные отсутствуют
113	410882.92	1302009.1	данные отсутствуют	данные отсутствуют
114	410943.38	1302096.89	данные отсутствуют	данные отсутствуют
114	410943.38	1302096.89	данные отсутствуют	данные отсутствуют
115	411012.95	1302196.27	данные отсутствуют	данные отсутствуют
115	411012.95	1302196.27	данные отсутствуют	данные отсутствуют

Государственный регистратор		ФГИС ЕГРН
полное наименование должности	подпись	инициалы, фамилия

М.П.

Земельный участок			
(вид объекта недвижимости)			
Лист № ____ Раздела 4.2	Всего листов раздела 4.2 : ____	Всего разделов: ____	Всего листов выписки: ____
11.12.2021 № 99/2021/437217937			
Кадастровый номер:		60:20:1300201:24	

Номер точки	Координаты, м		Описание закрепления на местности	Средняя квадратическая погрешность определения координат характерных точек границы части земельного участка, м
	X	Y		
1	2	3	4	5
116	410998.32	1302211.98	данные отсутствуют	данные отсутствуют
117	410926.14	1302108.89	данные отсутствуют	данные отсутствуют
117	410926.14	1302108.89	данные отсутствуют	данные отсутствуют
118	410865.66	1302021.08	данные отсутствуют	данные отсутствуют
118	410865.66	1302021.08	данные отсутствуют	данные отсутствуют
119	410754.87	1301862.27	данные отсутствуют	данные отсутствуют
119	410754.87	1301862.27	данные отсутствуют	данные отсутствуют
120	410639.13	1301695.09	данные отсутствуют	данные отсутствуют
120	410639.13	1301695.09	данные отсутствуют	данные отсутствуют
121	410527.04	1301533.16	данные отсутствуют	данные отсутствуют
122	410471.31	1301452.51	данные отсутствуют	данные отсутствуют
122	410471.31	1301452.51	данные отсутствуют	данные отсутствуют
123	410299.96	1301207.38	данные отсутствуют	данные отсутствуют
123	410299.96	1301207.38	данные отсутствуют	данные отсутствуют
124	410228.75	1301104.06	данные отсутствуют	данные отсутствуют
125	410244.28	1301089.32	данные отсутствуют	данные отсутствуют
125	410244.28	1301089.32	данные отсутствуют	данные отсутствуют

Государственный регистратор		ФГИС ЕГРН
полное наименование должности	подпись	инициалы, фамилия

М.П.

Земельный участок

(вид объекта недвижимости)

Лист № ____ Раздела **4.2** Всего листов раздела **4.2** : ____ Всего разделов: ____ Всего листов выписки: ____**11.12.2021 № 99/2021/437217937**Кадастровый номер: **60:20:1300201:24**

Номер точки	Координаты, м		Описание закрепления на местности	Средняя квадратическая погрешность определения координат характерных точек границы части земельного участка, м
	X	Y		
1	2	3	4	5
126	409781.88	1302588.88	данные отсутствуют	данные отсутствуют
126	409781.88	1302588.88	данные отсутствуют	данные отсутствуют
127	409799.79	1302596.51	данные отсутствуют	данные отсутствуют
127	409799.79	1302596.51	данные отсутствуют	данные отсутствуют
128	409823.45	1302608.64	данные отсутствуют	данные отсутствуют
128	409823.45	1302608.64	данные отсутствуют	данные отсутствуют
129	409849.56	1302624.29	данные отсутствуют	данные отсутствуют
129	409849.56	1302624.29	данные отсутствуют	данные отсутствуют
130	409900.2	1302652.35	данные отсутствуют	данные отсутствуют
130	409900.2	1302652.35	данные отсутствуют	данные отсутствуют
131	409930.46	1302673.27	данные отсутствуют	данные отсутствуют
131	409930.46	1302673.27	данные отсутствуют	данные отсутствуют
132	409954.01	1302693.42	данные отсутствуют	данные отсутствуют
132	409954.01	1302693.42	данные отсутствуют	данные отсутствуют
133	409966.49	1302706	данные отсутствуют	данные отсутствуют
133	409966.49	1302706	данные отсутствуют	данные отсутствуют
134	409978.6	1302719.74	данные отсутствуют	данные отсутствуют

Государственный регистратор		ФГИС ЕГРН
полное наименование должности	подпись	инициалы, фамилия

М.П.

Земельный участок

(вид объекта недвижимости)

Лист № ____ Раздела **4.2** Всего листов раздела **4.2** : ____ Всего разделов: ____ Всего листов выписки: ____**11.12.2021 № 99/2021/437217937**Кадастровый номер: **60:20:1300201:24**

Номер точки	Координаты, м		Описание закрепления на местности	Средняя квадратическая погрешность определения координат характерных точек границы части земельного участка, м
	X	Y		
1	2	3	4	5
134	409978.6	1302719.74	данные отсутствуют	данные отсутствуют
135	410006.96	1302758.19	данные отсутствуют	данные отсутствуют
135	410006.96	1302758.19	данные отсутствуют	данные отсутствуют
136	410030.17	1302780.42	данные отсутствуют	данные отсутствуют
136	410030.17	1302780.42	данные отсутствуют	данные отсутствуют
137	410064.44	1302815.87	данные отсутствуют	данные отсутствуют
137	410064.44	1302815.87	данные отсутствуют	данные отсутствуют
138	410115.75	1302870.55	данные отсутствуют	данные отсутствуют
138	410115.75	1302870.55	данные отсутствуют	данные отсутствуют
139	410160.11	1302920.19	данные отсутствуют	данные отсутствуют
139	410160.11	1302920.19	данные отсутствуют	данные отсутствуют
140	410180.05	1302943.36	данные отсутствуют	данные отсутствуют
140	410180.05	1302943.36	данные отсутствуют	данные отсутствуют
141	410218.58	1302992	данные отсутствуют	данные отсутствуют
141	410218.58	1302992	данные отсутствуют	данные отсутствуют
142	410236.99	1303011.65	данные отсутствуют	данные отсутствуют
142	410236.99	1303011.65	данные отсутствуют	данные отсутствуют

Государственный регистратор		ФГИС ЕГРН
полное наименование должности	подпись	инициалы, фамилия

М.П.

Земельный участок			
(вид объекта недвижимости)			
Лист № ____ Раздела 4.2	Всего листов раздела 4.2 : ____	Всего разделов: ____	Всего листов выписки: ____
11.12.2021 № 99/2021/437217937			
Кадастровый номер:		60:20:1300201:24	

Номер точки	Координаты, м		Описание закрепления на местности	Средняя квадратическая погрешность определения координат характерных точек границы части земельного участка, м
	X	Y		
1	2	3	4	5
143	410254.94	1303032.84	данные отсутствуют	данные отсутствуют
143	410254.94	1303032.84	данные отсутствуют	данные отсутствуют
144	410272.98	1303058.96	данные отсутствуют	данные отсутствуют
144	410272.98	1303058.96	данные отсутствуют	данные отсутствуют
145	410281.47	1303076.52	данные отсутствуют	данные отсутствуют
145	410281.47	1303076.52	данные отсутствуют	данные отсутствуют
146	410308.07	1303115.64	данные отсутствуют	данные отсутствуют
146	410308.07	1303115.64	данные отсутствуют	данные отсутствуют
147	410325.12	1303137.42	данные отсутствуют	данные отсутствуют
147	410325.12	1303137.42	данные отсутствуют	данные отсутствуют
148	410338.94	1303156.63	данные отсутствуют	данные отсутствуют
148	410338.94	1303156.63	данные отсутствуют	данные отсутствуют
149	410359.51	1303187.83	данные отсутствуют	данные отсутствуют
149	410359.51	1303187.83	данные отсутствуют	данные отсутствуют
150	410374.05	1303211.79	данные отсутствуют	данные отсутствуют
150	410374.05	1303211.79	данные отсутствуют	данные отсутствуют
151	410392.29	1303246.32	данные отсутствуют	данные отсутствуют

Государственный регистратор		ФГИС ЕГРН
полное наименование должности	подпись	инициалы, фамилия

М.П.

Земельный участок

(вид объекта недвижимости)

Лист № ____ Раздела **4.2** Всего листов раздела **4.2** : ____ Всего разделов: ____ Всего листов выписки: ____**11.12.2021 № 99/2021/437217937**Кадастровый номер: **60:20:1300201:24**

Номер точки	Координаты, м		Описание закрепления на местности	Средняя квадратическая погрешность определения координат характерных точек границы части земельного участка, м
	X	Y		
1	2	3	4	5
151	410392.29	1303246.32	данные отсутствуют	данные отсутствуют
152	410402.32	1303267.32	данные отсутствуют	данные отсутствуют
152	410402.32	1303267.32	данные отсутствуют	данные отсутствуют
153	410425.44	1303323.71	данные отсутствуют	данные отсутствуют
153	410425.44	1303323.71	данные отсутствуют	данные отсутствуют
154	410442.12	1303372.74	данные отсутствуют	данные отсутствуют
154	410442.12	1303372.74	данные отсутствуют	данные отсутствуют
155	410459.73	1303407.32	данные отсутствуют	данные отсутствуют
155	410459.73	1303407.32	данные отсутствуют	данные отсутствуют
156	410491.56	1303407.77	данные отсутствуют	данные отсутствуют
156	410491.56	1303407.77	данные отсутствуют	данные отсутствуют
157	410515.31	1303404.79	данные отсутствуют	данные отсутствуют
157	410515.31	1303404.79	данные отсутствуют	данные отсутствуют
158	410543.14	1303402.99	данные отсутствуют	данные отсутствуют
158	410543.14	1303402.99	данные отсутствуют	данные отсутствуют
159	410557.07	1303400.51	данные отсутствуют	данные отсутствуют
159	410557.07	1303400.51	данные отсутствуют	данные отсутствуют

Государственный регистратор		ФГИС ЕГРН
полное наименование должности	подпись	инициалы, фамилия

М.П.

Земельный участок

(вид объекта недвижимости)

Лист № ____ Раздела **4.2** Всего листов раздела **4.2** : ____ Всего разделов: ____ Всего листов выписки: ____**11.12.2021 № 99/2021/437217937**Кадастровый номер: **60:20:1300201:24**

Номер точки	Координаты, м		Описание закрепления на местности	Средняя квадратическая погрешность определения координат характерных точек границы части земельного участка, м
	X	Y		
1	2	3	4	5
160	410598.18	1303390.65	данные отсутствуют	данные отсутствуют
160	410598.18	1303390.65	данные отсутствуют	данные отсутствуют
161	410628.61	1303384.83	данные отсутствуют	данные отсутствуют
161	410628.61	1303384.83	данные отсутствуют	данные отсутствуют
162	410688.44	1303376.67	данные отсутствуют	данные отсутствуют
162	410688.44	1303376.67	данные отсутствуют	данные отсутствуют
163	410753.12	1303370.52	данные отсутствуют	данные отсутствуют
163	410753.12	1303370.52	данные отсутствуют	данные отсутствуют
164	410796.89	1303369.71	данные отсутствуют	данные отсутствуют
164	410796.89	1303369.71	данные отсутствуют	данные отсутствуют
165	410827.38	1303370.92	данные отсутствуют	данные отсутствуют
165	410827.38	1303370.92	данные отсутствуют	данные отсутствуют
166	410847.37	1303372.89	данные отсутствуют	данные отсутствуют
166	410847.37	1303372.89	данные отсутствуют	данные отсутствуют
167	410872.49	1303376.77	данные отсутствуют	данные отсутствуют
167	410872.49	1303376.77	данные отсутствуют	данные отсутствуют
168	410898.25	1303379.09	данные отсутствуют	данные отсутствуют

Государственный регистратор		ФГИС ЕГРН
полное наименование должности	подпись	инициалы, фамилия

М.П.

Земельный участок

(вид объекта недвижимости)

Лист № ____ Раздела **4.2** Всего листов раздела **4.2** : ____ Всего разделов: ____ Всего листов выписки: ____**11.12.2021 № 99/2021/437217937**Кадастровый номер: **60:20:1300201:24**

Номер точки	Координаты, м		Описание закрепления на местности	Средняя квадратическая погрешность определения координат характерных точек границы части земельного участка, м
	X	Y		
1	2	3	4	5
168	410898.25	1303379.09	данные отсутствуют	данные отсутствуют
169	410912.01	1303381.28	данные отсутствуют	данные отсутствуют
169	410912.01	1303381.28	данные отсутствуют	данные отсутствуют
170	410926.48	1303378.24	данные отсутствуют	данные отсутствуют
170	410926.48	1303378.24	данные отсутствуют	данные отсутствуют
171	410941.58	1303373.97	данные отсутствуют	данные отсутствуют
171	410941.58	1303373.97	данные отсутствуют	данные отсутствуют
172	410963.72	1303366.4	данные отсутствуют	данные отсутствуют
172	410963.72	1303366.4	данные отсутствуют	данные отсутствуют
173	411006.52	1303353.31	данные отсутствуют	данные отсутствуют
173	411006.52	1303353.31	данные отсутствуют	данные отсутствуют
174	411027.43	1303348.69	данные отсутствуют	данные отсутствуют
174	411027.43	1303348.69	данные отсутствуют	данные отсутствуют
175	411048.75	1303342.79	данные отсутствуют	данные отсутствуют
175	411048.75	1303342.79	данные отсутствуют	данные отсутствуют
176	411075.82	1303334.05	данные отсутствуют	данные отсутствуют
176	411075.82	1303334.05	данные отсутствуют	данные отсутствуют

Государственный регистратор		ФГИС ЕГРН
полное наименование должности	подпись	инициалы, фамилия

М.П.

Земельный участок

(вид объекта недвижимости)

Лист № ____ Раздела **4.2** Всего листов раздела **4.2** : ____ Всего разделов: ____ Всего листов выписки: ____**11.12.2021 № 99/2021/437217937**Кадастровый номер: **60:20:1300201:24**

Номер точки	Координаты, м		Описание закрепления на местности	Средняя квадратическая погрешность определения координат характерных точек границы части земельного участка, м
	X	Y		
1	2	3	4	5
177	411084.11	1303330.44	данные отсутствуют	данные отсутствуют
177	411084.11	1303330.44	данные отсутствуют	данные отсутствуют
178	411118.16	1303318.84	данные отсутствуют	данные отсутствуют
178	411118.16	1303318.84	данные отсутствуют	данные отсутствуют
179	411170.54	1303304.39	данные отсутствуют	данные отсутствуют
179	411170.54	1303304.39	данные отсутствуют	данные отсутствуют
180	411195.44	1303293.11	данные отсутствуют	данные отсутствуют
180	411195.44	1303293.11	данные отсутствуют	данные отсутствуют
181	411250.94	1303272.84	данные отсутствуют	данные отсутствуют
181	411250.94	1303272.84	данные отсутствуют	данные отсутствуют
182	411280.12	1303263.51	данные отсутствуют	данные отсутствуют
182	411280.12	1303263.51	данные отсутствуют	данные отсутствуют
183	411320.24	1303251.69	данные отсутствуют	данные отсутствуют
183	411320.24	1303251.69	данные отсутствуют	данные отсутствуют
184	411344.14	1303246.55	данные отсутствуют	данные отсутствуют
184	411344.14	1303246.55	данные отсутствуют	данные отсутствуют
185	411360.25	1303244.27	данные отсутствуют	данные отсутствуют

Государственный регистратор		ФГИС ЕГРН
полное наименование должности	подпись	инициалы, фамилия

М.П.

Земельный участок

(вид объекта недвижимости)

Лист № ____ Раздела **4.2** Всего листов раздела **4.2** : ____ Всего разделов: ____ Всего листов выписки: ____**11.12.2021 № 99/2021/437217937**Кадастровый номер: **60:20:1300201:24**

Номер точки	Координаты, м		Описание закрепления на местности	Средняя квадратическая погрешность определения координат характерных точек границы части земельного участка, м
	X	Y		
1	2	3	4	5
185	411360.25	1303244.27	данные отсутствуют	данные отсутствуют
186	411385.29	1303237.34	данные отсутствуют	данные отсутствуют
186	411385.29	1303237.34	данные отсутствуют	данные отсутствуют
187	411391.46	1303235.33	данные отсутствуют	данные отсутствуют
187	411391.46	1303235.33	данные отсутствуют	данные отсутствуют
188	411404.01	1303229.05	данные отсутствуют	данные отсутствуют
188	411404.01	1303229.05	данные отсутствуют	данные отсутствуют
189	411434.67	1303212.04	данные отсутствуют	данные отсутствуют
189	411434.67	1303212.04	данные отсутствуют	данные отсутствуют
190	411448.81	1303197.4	данные отсутствуют	данные отсутствуют
190	411448.81	1303197.4	данные отсутствуют	данные отсутствуют
191	411460.93	1303186.16	данные отсутствуют	данные отсутствуют
191	411460.93	1303186.16	данные отсутствуют	данные отсутствуют
192	411471.79	1303173.98	данные отсутствуют	данные отсутствуют
192	411471.79	1303173.98	данные отсутствуют	данные отсутствуют
193	411478.88	1303164.85	данные отсутствуют	данные отсутствуют
193	411478.88	1303164.85	данные отсутствуют	данные отсутствуют

Государственный регистратор		ФГИС ЕГРН
полное наименование должности	подпись	инициалы, фамилия

М.П.

Земельный участок

(вид объекта недвижимости)

Лист № ____ Раздела **4.2** Всего листов раздела **4.2** : ____ Всего разделов: ____ Всего листов выписки: ____**11.12.2021 № 99/2021/437217937**Кадастровый номер: **60:20:1300201:24**

Номер точки	Координаты, м		Описание закрепления на местности	Средняя квадратическая погрешность определения координат характерных точек границы части земельного участка, м
	X	Y		
1	2	3	4	5
194	411488.81	1303145.5	данные отсутствуют	данные отсутствуют
194	411488.81	1303145.5	данные отсутствуют	данные отсутствуют
195	411489.68	1303115.21	данные отсутствуют	данные отсутствуют
195	411489.68	1303115.21	данные отсутствуют	данные отсутствуют
196	411491.33	1303099.48	данные отсутствуют	данные отсутствуют
196	411491.33	1303099.48	данные отсутствуют	данные отсутствуют
197	411498.44	1303060.09	данные отсутствуют	данные отсутствуют
197	411498.44	1303060.09	данные отсутствуют	данные отсутствуют
198	411510.74	1303005.32	данные отсутствуют	данные отсутствуют
198	411510.74	1303005.32	данные отсутствуют	данные отсутствуют
199	411513.66	1302987.82	данные отсутствуют	данные отсутствуют
199	411513.66	1302987.82	данные отсутствуют	данные отсутствуют
200	411520.67	1302922.59	данные отсутствуют	данные отсутствуют
200	411520.67	1302922.59	данные отсутствуют	данные отсутствуют
201	411523.21	1302893.08	данные отсутствуют	данные отсутствуют
201	411523.21	1302893.08	данные отсутствуют	данные отсутствуют
202	411525.37	1302851.9	данные отсутствуют	данные отсутствуют

Государственный регистратор		ФГИС ЕГРН
полное наименование должности	подпись	инициалы, фамилия

М.П.

Земельный участок			
(вид объекта недвижимости)			
Лист № ____ Раздела 4.2	Всего листов раздела 4.2 : ____	Всего разделов: ____	Всего листов выписки: ____
11.12.2021 № 99/2021/437217937			
Кадастровый номер:		60:20:1300201:24	

Номер точки	Координаты, м		Описание закрепления на местности	Средняя квадратическая погрешность определения координат характерных точек границы части земельного участка, м
	X	Y		
1	2	3	4	5
202	411525.37	1302851.9	данные отсутствуют	данные отсутствуют
203	411375.49	1303444.32	данные отсутствуют	данные отсутствуют
203	411375.49	1303444.32	данные отсутствуют	данные отсутствуют
204	411365.8	1303446.43	данные отсутствуют	данные отсутствуют
204	411365.8	1303446.43	данные отсутствуют	данные отсутствуют
205	411360.96	1303448.1	данные отсутствуют	данные отсутствуют
205	411360.96	1303448.1	данные отсутствуют	данные отсутствуют
206	411113.02	1303524.12	данные отсутствуют	данные отсутствуют
206	411113.02	1303524.12	данные отсутствуют	данные отсутствуют
207	410388.06	1303596.56	данные отсутствуют	данные отсутствуют
207	410388.06	1303596.56	данные отсутствуют	данные отсутствуют
208	410348.07	1303582.58	данные отсутствуют	данные отсутствуют
208	410348.07	1303582.58	данные отсутствуют	данные отсутствуют
209	410339.87	1303575.4	данные отсутствуют	данные отсутствуют
209	410339.87	1303575.4	данные отсутствуют	данные отсутствуют
210	410331.7	1303567.25	данные отсутствуют	данные отсутствуют
210	410331.7	1303567.25	данные отсутствуют	данные отсутствуют

Государственный регистратор		ФГИС ЕГРН
полное наименование должности	подпись	инициалы, фамилия

М.П.

Земельный участок			
(вид объекта недвижимости)			
Лист № ____ Раздела 4.2	Всего листов раздела 4.2 : ____	Всего разделов: ____	Всего листов выписки: ____
11.12.2021 № 99/2021/437217937			
Кадастровый номер:		60:20:1300201:24	

Номер точки	Координаты, м		Описание закрепления на местности	Средняя квадратическая погрешность определения координат характерных точек границы части земельного участка, м
	Х	У		
1	2	3	4	5
211	410301.68	1303531.98	данные отсутствуют	данные отсутствуют
211	410301.68	1303531.98	данные отсутствуют	данные отсутствуют
212	410290.38	1303513.93	данные отсутствуют	данные отсутствуют
212	410290.38	1303513.93	данные отсутствуют	данные отсутствуют
213	410243.98	1303411.53	данные отсутствуют	данные отсутствуют
213	410243.98	1303411.53	данные отсутствуют	данные отсутствуют
214	410237.31	1303391.6	данные отсутствуют	данные отсутствуют
214	410237.31	1303391.6	данные отсутствуют	данные отсутствуют
215	410229.55	1303372.12	данные отсутствуют	данные отсутствуют
215	410229.55	1303372.12	данные отсутствуют	данные отсутствуют
216	410217.69	1303344.48	данные отсутствуют	данные отсутствуют
216	410217.69	1303344.48	данные отсутствуют	данные отсутствуют
217	410208.53	1303326.69	данные отсутствуют	данные отсутствуют
217	410208.53	1303326.69	данные отсутствуют	данные отсутствуют
218	410100.42	1303160.55	данные отсутствуют	данные отсутствуют
218	410100.42	1303160.55	данные отсутствуют	данные отсутствуют
219	410099.94	1303159.25	данные отсутствуют	данные отсутствуют

Государственный регистратор		ФГИС ЕГРН
полное наименование должности	подпись	инициалы, фамилия

М.П.

Земельный участок

(вид объекта недвижимости)

Лист № ____ Раздела **4.2** Всего листов раздела **4.2** : ____ Всего разделов: ____ Всего листов выписки: ____**11.12.2021 № 99/2021/437217937**Кадастровый номер: **60:20:1300201:24**

Номер точки	Координаты, м		Описание закрепления на местности	Средняя квадратическая погрешность определения координат характерных точек границы части земельного участка, м
	X	Y		
1	2	3	4	5
219	410099.94	1303159.25	данные отсутствуют	данные отсутствуют
220	410086.83	1303143.76	данные отсутствуют	данные отсутствуют
220	410086.83	1303143.76	данные отсутствуют	данные отсутствуют
221	410077.74	1303134.72	данные отсутствуют	данные отсутствуют
221	410077.74	1303134.72	данные отсутствуют	данные отсутствуют
222	410065.39	1303120.6	данные отсутствуют	данные отсутствуют
222	410065.39	1303120.6	данные отсутствуют	данные отсутствуют
223	410027.18	1303072.33	данные отсутствуют	данные отсутствуют
223	410027.18	1303072.33	данные отсутствуют	данные отсутствуют
224	410009.82	1303052.16	данные отсутствуют	данные отсутствуют
224	410009.82	1303052.16	данные отсутствуют	данные отсутствуют
225	409967.69	1303005.02	данные отсутствуют	данные отсутствуют
225	409967.69	1303005.02	данные отсутствуют	данные отсутствуют
226	409920.4	1302954.63	данные отсутствуют	данные отсутствуют
226	409920.4	1302954.63	данные отсутствуют	данные отсутствуют
227	409885.15	1302918.14	данные отсутствуют	данные отсутствуют
227	409885.15	1302918.14	данные отсутствуют	данные отсутствуют

Государственный регистратор		ФГИС ЕГРН
полное наименование должности	подпись	инициалы, фамилия

М.П.

Земельный участок			
(вид объекта недвижимости)			
Лист № ____ Раздела 4.2	Всего листов раздела 4.2 : ____	Всего разделов: ____	Всего листов выписки: ____
11.12.2021 № 99/2021/437217937			
Кадастровый номер:		60:20:1300201:24	

Номер точки	Координаты, м		Описание закрепления на местности	Средняя квадратическая погрешность определения координат характерных точек границы части земельного участка, м
	Х	У		
1	2	3	4	5
228	409858.86	1302892.7	данные отсутствуют	данные отсутствуют
228	409858.86	1302892.7	данные отсутствуют	данные отсутствуют
229	409846.49	1302878.32	данные отсутствуют	данные отсутствуют
229	409846.49	1302878.32	данные отсутствуют	данные отсутствуют
230	409823.01	1302845.45	данные отсутствуют	данные отсутствуют
230	409823.01	1302845.45	данные отсутствуют	данные отсутствуют
231	409815.04	1302837.25	данные отсутствуют	данные отсутствуют
231	409815.04	1302837.25	данные отсутствуют	данные отсутствуют
232	409806.99	1302830.61	данные отсутствуют	данные отсутствуют
232	409806.99	1302830.61	данные отсутствуют	данные отсутствуют
233	409791.64	1302820.38	данные отсутствуют	данные отсутствуют
233	409791.64	1302820.38	данные отсутствуют	данные отсутствуют
234	409752.65	1302799.25	данные отсутствуют	данные отсутствуют
234	409752.65	1302799.25	данные отсутствуют	данные отсутствуют
235	409724.11	1302782.71	данные отсутствуют	данные отсутствуют
235	409724.11	1302782.71	данные отсутствуют	данные отсутствуют
236	409716.98	1302778.56	данные отсутствуют	данные отсутствуют

Государственный регистратор		ФГИС ЕГРН
полное наименование должности	подпись	инициалы, фамилия

М.П.

Земельный участок			
(вид объекта недвижимости)			
Лист № ____ Раздела 4.2	Всего листов раздела 4.2 : ____	Всего разделов: ____	Всего листов выписки: ____
11.12.2021 № 99/2021/437217937			
Кадастровый номер:		60:20:1300201:24	

Номер точки	Координаты, м		Описание закрепления на местности	Средняя квадратическая погрешность определения координат характерных точек границы части земельного участка, м
	X	Y		
1	2	3	4	5
236	409716.98	1302778.56	данные отсутствуют	данные отсутствуют
237	409692.65	1302768.11	данные отсутствуют	данные отсутствуют
237	409692.65	1302768.11	данные отсутствуют	данные отсутствуют
238	409661.39	1302756.48	данные отсутствуют	данные отсутствуют
238	409661.39	1302756.48	данные отсутствуют	данные отсутствуют
239	410881.93	1303116.21	данные отсутствуют	данные отсутствуют
240	410898.88	1303124.77	данные отсутствуют	данные отсутствуют
241	410886.54	1303129.16	данные отсутствуют	данные отсутствуют
242	411057.52	1302259.93	данные отсутствуют	данные отсутствуют
243	410881.62	1303116.05	данные отсутствуют	данные отсутствуют
244	410909.5	1303130.13	данные отсутствуют	данные отсутствуют
245	410998.31	1302211.98	данные отсутствуют	данные отсутствуют
246	410527.03	1301533.16	данные отсутствуют	данные отсутствуют
247	410228.75	1301104.07	данные отсутствуют	данные отсутствуют
248	410656.37	1301683.09	данные отсутствуют	данные отсутствуют
249	411163.11	1302813.63	данные отсутствуют	данные отсутствуют

Земельный участок				
(вид объекта недвижимости)				
Лист № ____ Раздела 4.2		Всего листов раздела 4.2 : ____		Всего разделов: ____
Всего листов выписки: ____				
11.12.2021 № 99/2021/437217937				
Кадастровый номер:			60:20:1300201:24	
Сведения о характерных точках границы части (частей) земельного участка				
Учетный номер части: 7				
Система координат: МСК-05				
Зона №				
Номер точки	Координаты, м		Описание закрепления на местности	Средняя квадратическая погрешность определения координат характерных точек границы части земельного участка, м
	X	Y		
1	2	3	4	5
10	411034.47	1302256.51	данные отсутствуют	данные отсутствуют
18	410938.14	1303144.6	данные отсутствуют	данные отсутствуют
18	410938.14	1303144.6	данные отсутствуют	данные отсутствуют
31	411723.62	1302812.94	данные отсутствуют	данные отсутствуют
31	411723.62	1302812.94	данные отсутствуют	данные отсутствуют
32	411688.28	1303116.75	данные отсутствуют	данные отсутствуют
32	411688.28	1303116.75	данные отсутствуют	данные отсутствуют
33	411680.01	1303206.39	данные отсутствуют	данные отсутствуют
33	411680.01	1303206.39	данные отсутствуют	данные отсутствуют
34	411622.17	1303302.57	данные отсутствуют	данные отсутствуют
34	411622.17	1303302.57	данные отсутствуют	данные отсутствуют
35	411543.95	1303374.51	данные отсутствуют	данные отсутствуют
35	411543.95	1303374.51	данные отсутствуют	данные отсутствуют
36	411428.99	1303430.42	данные отсутствуют	данные отсутствуют
36	411428.99	1303430.42	данные отсутствуют	данные отсутствуют
37	411290.67	1303466.37	данные отсутствуют	данные отсутствуют
Государственный регистратор			ФГИС ЕГРН	
полное наименование должности			подпись	
			инициалы, фамилия	

М.П.

Земельный участок			
(вид объекта недвижимости)			
Лист № ____ Раздела 4.2	Всего листов раздела 4.2 : ____	Всего разделов: ____	Всего листов выписки: ____
11.12.2021 № 99/2021/437217937			
Кадастровый номер:		60:20:1300201:24	

Номер точки	Координаты, м		Описание закрепления на местности	Средняя квадратическая погрешность определения координат характерных точек границы части земельного участка, м
	Х	У		
1	2	3	4	5
37	411290.67	1303466.37	данные отсутствуют	данные отсутствуют
39	410938.3	1303571.02	данные отсутствуют	данные отсутствуют
39	410938.3	1303571.02	данные отсутствуют	данные отсутствуют
40	410881.09	1303576.27	данные отсутствуют	данные отсутствуют
40	410881.09	1303576.27	данные отсутствуют	данные отсутствуют
41	410776.42	1303560.78	данные отсутствуют	данные отсутствуют
41	410776.42	1303560.78	данные отсутствуют	данные отсутствуют
42	410668.25	1303567.09	данные отсутствуют	данные отсутствуют
42	410668.25	1303567.09	данные отсутствуют	данные отсутствуют
42	410668.25	1303567.09	данные отсутствуют	данные отсутствуют
42	410668.25	1303567.09	данные отсутствуют	данные отсутствуют
43	410512.8	1303592.24	данные отсутствуют	данные отсутствуют
43	410512.8	1303592.24	данные отсутствуют	данные отсутствуют
47	410270.4	1303474.75	данные отсутствуют	данные отсутствуют
47	410270.4	1303474.75	данные отсутствуют	данные отсутствуют
48	410188.52	1303278.81	данные отсутствуют	данные отсутствуют
48	410188.52	1303278.81	данные отсутствуют	данные отсутствуют

Государственный регистратор		ФГИС ЕГРН
полное наименование должности	подпись	инициалы, фамилия

М.П.

Земельный участок

(вид объекта недвижимости)

Лист № ____ Раздела **4.2** Всего листов раздела **4.2** : ____ Всего разделов: ____ Всего листов выписки: ____**11.12.2021 № 99/2021/437217937**Кадастровый номер: **60:20:1300201:24**

Номер точки	Координаты, м		Описание закрепления на местности	Средняя квадратическая погрешность определения координат характерных точек границы части земельного участка, м
	X	Y		
1	2	3	4	5
49	410121.89	1303179.97	данные отсутствуют	данные отсутствуют
49	410121.89	1303179.97	данные отсутствуют	данные отсутствуют
54	409731.3	1302785.71	данные отсутствуют	данные отсутствуют
54	409731.3	1302785.71	данные отсутствуют	данные отсутствуют
55	409648.96	1302751.28	данные отсутствуют	данные отсутствуют
55	409648.96	1302751.28	данные отсутствуют	данные отсутствуют
65	411163.12	1302813.63	данные отсутствуют	данные отсутствуют
66	411183.38	1302820.65	данные отсутствуют	данные отсутствуют
66	411183.38	1302820.65	данные отсутствуют	данные отсутствуют
67	410992.59	1303139.65	данные отсутствуют	данные отсутствуют
67	410992.59	1303139.65	данные отсутствуют	данные отсутствуют
68	410673.97	1303566.76	данные отсутствуют	данные отсутствуют
68	410673.97	1303566.76	данные отсутствуют	данные отсутствуют
69	410645.59	1303570.76	данные отсутствуют	данные отсутствуют
69	410645.59	1303570.76	данные отсутствуют	данные отсутствуют
70	410655.93	1303555.84	данные отсутствуют	данные отсутствуют
70	410655.93	1303555.84	данные отсутствуют	данные отсутствуют

Государственный регистратор		ФГИС ЕГРН
полное наименование должности	подпись	инициалы, фамилия

М.П.

Земельный участок

(вид объекта недвижимости)

Лист № ____ Раздела **4.2** Всего листов раздела **4.2** : ____ Всего разделов: ____ Всего листов выписки: ____**11.12.2021 № 99/2021/437217937**Кадастровый номер: **60:20:1300201:24**

Номер точки	Координаты, м		Описание закрепления на местности	Средняя квадратическая погрешность определения координат характерных точек границы части земельного участка, м
	X	Y		
1	2	3	4	5
71	410975.15	1303127.91	данные отсутствуют	данные отсутствуют
71	410975.15	1303127.91	данные отсутствуют	данные отсутствуют
72	411034.48	1302256.51	данные отсутствуют	данные отсутствуют
73	411057.53	1302259.93	данные отсутствуют	данные отсутствуют
74	411097.13	1302316.51	данные отсутствуют	данные отсутствуют
74	411097.13	1302316.51	данные отсутствуют	данные отсутствуют
75	411084.76	1302335.47	данные отсутствуют	данные отсутствуют
75	411084.76	1302335.47	данные отсутствуют	данные отсутствуют
76	411018.06	1302240.19	данные отсутствуют	данные отсутствуют
76	411018.06	1302240.19	данные отсутствуют	данные отсутствуют
77	411164.49	1302814.11	данные отсутствуют	данные отсутствуют
77	411164.49	1302814.11	данные отсутствуют	данные отсутствуют
78	411112.02	1302901.11	данные отсутствуют	данные отсутствуют
78	411112.02	1302901.11	данные отсутствуют	данные отсутствуют
79	411072.9	1302967.48	данные отсутствуют	данные отсутствуют
79	411072.9	1302967.48	данные отсутствуют	данные отсутствуют
80	411005.77	1303069.87	данные отсутствуют	данные отсутствуют

Государственный регистратор		ФГИС ЕГРН
полное наименование должности	подпись	инициалы, фамилия

М.П.

Земельный участок			
(вид объекта недвижимости)			
Лист № ____ Раздела 4.2	Всего листов раздела 4.2 : ____	Всего разделов: ____	Всего листов выписки: ____
11.12.2021 № 99/2021/437217937			
Кадастровый номер:		60:20:1300201:24	

Номер точки	Координаты, м		Описание закрепления на местности	Средняя квадратическая погрешность определения координат характерных точек границы части земельного участка, м
	X	Y		
1	2	3	4	5
80	411005.77	1303069.87	данные отсутствуют	данные отсутствуют
81	410968.2	1303125.69	данные отсутствуют	данные отсутствуют
81	410968.2	1303125.69	данные отсутствуют	данные отсутствуют
82	410927.1	1303188.71	данные отсутствуют	данные отсутствуют
82	410927.1	1303188.71	данные отсутствуют	данные отсутствуют
83	410816.71	1303342.95	данные отсутствуют	данные отсутствуют
83	410816.71	1303342.95	данные отсутствуют	данные отсутствуют
84	410734.11	1303458.64	данные отсутствуют	данные отсутствуют
84	410734.11	1303458.64	данные отсутствуют	данные отсутствуют
85	410701.85	1303502	данные отсутствуют	данные отсутствуют
85	410701.85	1303502	данные отсутствуют	данные отсутствуют
86	410677.43	1303537.04	данные отсутствуют	данные отсутствуют
86	410677.43	1303537.04	данные отсутствуют	данные отсутствуют
87	410654.51	1303566.24	данные отсутствуют	данные отсутствуют
87	410654.51	1303566.24	данные отсутствуют	данные отсутствуют
88	410652.24	1303569.68	данные отсутствуют	данные отсутствуют
88	410652.24	1303569.68	данные отсутствуют	данные отсутствуют

Государственный регистратор		ФГИС ЕГРН
полное наименование должности	подпись	инициалы, фамилия

М.П.

Земельный участок

(вид объекта недвижимости)

Лист № ____ Раздела **4.2** Всего листов раздела **4.2** : ____ Всего разделов: ____ Всего листов выписки: ____**11.12.2021 № 99/2021/437217937**Кадастровый номер: **60:20:1300201:24**

Номер точки	Координаты, м		Описание закрепления на местности	Средняя квадратическая погрешность определения координат характерных точек границы части земельного участка, м
	X	Y		
1	2	3	4	5
89	410624.06	1303574.24	данные отсутствуют	данные отсутствуют
89	410624.06	1303574.24	данные отсутствуют	данные отсутствуют
90	410637.47	1303553.94	данные отсутствуют	данные отсутствуют
90	410637.47	1303553.94	данные отсутствуют	данные отсутствуют
91	410660.55	1303524.54	данные отсутствуют	данные отсутствуют
91	410660.55	1303524.54	данные отсутствуют	данные отсутствуют
92	410684.81	1303489.72	данные отсутствуют	данные отсутствуют
92	410684.81	1303489.72	данные отсутствуют	данные отсутствуют
93	410717.11	1303446.3	данные отсутствуют	данные отсутствуют
93	410717.11	1303446.3	данные отсутствуют	данные отсутствуют
94	410745.21	1303406.61	данные отсутствуют	данные отсутствуют
94	410745.21	1303406.61	данные отсутствуют	данные отсутствуют
95	410906.6	1303181.28	данные отсутствуют	данные отсутствуют
95	410906.6	1303181.28	данные отсутствуют	данные отсутствуют
96	410881.63	1303116.05	данные отсутствуют	данные отсутствуют
97	410909.5	1303130.14	данные отсутствуют	данные отсутствуют
98	410920.87	1303159.82	данные отсутствуют	данные отсутствуют

Государственный регистратор		ФГИС ЕГРН
полное наименование должности	подпись	инициалы, фамилия

М.П.

Земельный участок			
(вид объекта недвижимости)			
Лист № ____ Раздела 4.2	Всего листов раздела 4.2 : ____	Всего разделов: ____	Всего листов выписки: ____
11.12.2021 № 99/2021/437217937			
Кадастровый номер:		60:20:1300201:24	

Номер точки	Координаты, м		Описание закрепления на местности	Средняя квадратическая погрешность определения координат характерных точек границы части земельного участка, м
	X	Y		
1	2	3	4	5
98	410920.87	1303159.82	данные отсутствуют	данные отсутствуют
99	410932.62	1303141.81	данные отсутствуют	данные отсутствуют
99	410932.62	1303141.81	данные отсутствуют	данные отсутствуют
100	410939.69	1303130.97	данные отсутствуют	данные отсутствуют
100	410939.69	1303130.97	данные отсутствуют	данные отсутствуют
101	410950.7	1303114.09	данные отсутствуют	данные отсутствуют
101	410950.7	1303114.09	данные отсутствуют	данные отсутствуют
102	410988.27	1303058.25	данные отсутствуют	данные отсутствуют
102	410988.27	1303058.25	данные отсутствуют	данные отсутствуют
103	411055.06	1302956.38	данные отсутствуют	данные отсутствуют
103	411055.06	1302956.38	данные отсутствуют	данные отсутствуют
104	411124.62	1302839.17	данные отсутствуют	данные отсутствуют
104	411124.62	1302839.17	данные отсутствуют	данные отсутствуют
105	411144.13	1302807.05	данные отсутствуют	данные отсутствуют
105	411144.13	1302807.05	данные отсутствуют	данные отсутствуют
106	410373.31	1301275.74	данные отсутствуют	данные отсутствуют
106	410373.31	1301275.74	данные отсутствуют	данные отсутствуют

Государственный регистратор		ФГИС ЕГРН
полное наименование должности	подпись	инициалы, фамилия

М.П.

Земельный участок

(вид объекта недвижимости)

Лист № ____ Раздела **4.2** Всего листов раздела **4.2** : ____ Всего разделов: ____ Всего листов выписки: ____**11.12.2021 № 99/2021/437217937**Кадастровый номер: **60:20:1300201:24**

Номер точки	Координаты, м		Описание закрепления на местности	Средняя квадратическая погрешность определения координат характерных точек границы части земельного участка, м
	X	Y		
1	2	3	4	5
107	410477.55	1301424.8	данные отсутствуют	данные отсутствуют
107	410477.55	1301424.8	данные отсутствуют	данные отсутствуют
108	410541.2	1301270.99	данные отсутствуют	данные отсутствуют
108	410541.2	1301270.99	данные отсутствуют	данные отсутствуют
109	410559.51	1301281.84	данные отсутствуют	данные отсутствуют
109	410559.51	1301281.84	данные отсутствуют	данные отсутствуют
110	410531.67	1301349.35	данные отсутствуют	данные отсутствуют
110	410531.67	1301349.35	данные отсутствуют	данные отсутствуют
111	410491.81	1301445.25	данные отсутствуют	данные отсутствуют
111	410491.81	1301445.25	данные отсутствуют	данные отсутствуют
112	410656.38	1301683.09	данные отсутствуют	данные отсутствуют
113	410882.92	1302009.1	данные отсутствуют	данные отсутствуют
113	410882.92	1302009.1	данные отсутствуют	данные отсутствуют
114	410943.38	1302096.89	данные отсутствуют	данные отсутствуют
114	410943.38	1302096.89	данные отсутствуют	данные отсутствуют
115	411012.95	1302196.27	данные отсутствуют	данные отсутствуют
115	411012.95	1302196.27	данные отсутствуют	данные отсутствуют

Государственный регистратор		ФГИС ЕГРН
полное наименование должности	подпись	инициалы, фамилия

М.П.

Земельный участок

(вид объекта недвижимости)

Лист № ____ Раздела **4.2** Всего листов раздела **4.2** : ____ Всего разделов: ____ Всего листов выписки: ____**11.12.2021 № 99/2021/437217937**Кадастровый номер: **60:20:1300201:24**

Номер точки	Координаты, м		Описание закрепления на местности	Средняя квадратическая погрешность определения координат характерных точек границы части земельного участка, м
	X	Y		
1	2	3	4	5
116	410998.32	1302211.98	данные отсутствуют	данные отсутствуют
117	410926.14	1302108.89	данные отсутствуют	данные отсутствуют
117	410926.14	1302108.89	данные отсутствуют	данные отсутствуют
118	410865.66	1302021.08	данные отсутствуют	данные отсутствуют
118	410865.66	1302021.08	данные отсутствуют	данные отсутствуют
119	410754.87	1301862.27	данные отсутствуют	данные отсутствуют
119	410754.87	1301862.27	данные отсутствуют	данные отсутствуют
120	410639.13	1301695.09	данные отсутствуют	данные отсутствуют
120	410639.13	1301695.09	данные отсутствуют	данные отсутствуют
121	410527.04	1301533.16	данные отсутствуют	данные отсутствуют
122	410471.31	1301452.51	данные отсутствуют	данные отсутствуют
122	410471.31	1301452.51	данные отсутствуют	данные отсутствуют
123	410299.96	1301207.38	данные отсутствуют	данные отсутствуют
123	410299.96	1301207.38	данные отсутствуют	данные отсутствуют
124	410228.75	1301104.06	данные отсутствуют	данные отсутствуют
125	410244.28	1301089.32	данные отсутствуют	данные отсутствуют
125	410244.28	1301089.32	данные отсутствуют	данные отсутствуют

Государственный регистратор		ФГИС ЕГРН
полное наименование должности	подпись	инициалы, фамилия

М.П.

Земельный участок

(вид объекта недвижимости)

Лист № ____ Раздела **4.2** Всего листов раздела **4.2** : ____ Всего разделов: ____ Всего листов выписки: ____**11.12.2021 № 99/2021/437217937**Кадастровый номер: **60:20:1300201:24**

Номер точки	Координаты, м		Описание закрепления на местности	Средняя квадратическая погрешность определения координат характерных точек границы части земельного участка, м
	X	Y		
1	2	3	4	5
126	409781.88	1302588.88	данные отсутствуют	данные отсутствуют
126	409781.88	1302588.88	данные отсутствуют	данные отсутствуют
127	409799.79	1302596.51	данные отсутствуют	данные отсутствуют
127	409799.79	1302596.51	данные отсутствуют	данные отсутствуют
128	409823.45	1302608.64	данные отсутствуют	данные отсутствуют
128	409823.45	1302608.64	данные отсутствуют	данные отсутствуют
129	409849.56	1302624.29	данные отсутствуют	данные отсутствуют
129	409849.56	1302624.29	данные отсутствуют	данные отсутствуют
130	409900.2	1302652.35	данные отсутствуют	данные отсутствуют
130	409900.2	1302652.35	данные отсутствуют	данные отсутствуют
131	409930.46	1302673.27	данные отсутствуют	данные отсутствуют
131	409930.46	1302673.27	данные отсутствуют	данные отсутствуют
132	409954.01	1302693.42	данные отсутствуют	данные отсутствуют
132	409954.01	1302693.42	данные отсутствуют	данные отсутствуют
133	409966.49	1302706	данные отсутствуют	данные отсутствуют
133	409966.49	1302706	данные отсутствуют	данные отсутствуют
134	409978.6	1302719.74	данные отсутствуют	данные отсутствуют

Государственный регистратор		ФГИС ЕГРН
полное наименование должности	подпись	инициалы, фамилия

М.П.

Земельный участок

(вид объекта недвижимости)

Лист № ____ Раздела **4.2** Всего листов раздела **4.2** : ____ Всего разделов: ____ Всего листов выписки: ____**11.12.2021 № 99/2021/437217937**Кадастровый номер: **60:20:1300201:24**

Номер точки	Координаты, м		Описание закрепления на местности	Средняя квадратическая погрешность определения координат характерных точек границы части земельного участка, м
	X	Y		
1	2	3	4	5
134	409978.6	1302719.74	данные отсутствуют	данные отсутствуют
135	410006.96	1302758.19	данные отсутствуют	данные отсутствуют
135	410006.96	1302758.19	данные отсутствуют	данные отсутствуют
136	410030.17	1302780.42	данные отсутствуют	данные отсутствуют
136	410030.17	1302780.42	данные отсутствуют	данные отсутствуют
137	410064.44	1302815.87	данные отсутствуют	данные отсутствуют
137	410064.44	1302815.87	данные отсутствуют	данные отсутствуют
138	410115.75	1302870.55	данные отсутствуют	данные отсутствуют
138	410115.75	1302870.55	данные отсутствуют	данные отсутствуют
139	410160.11	1302920.19	данные отсутствуют	данные отсутствуют
139	410160.11	1302920.19	данные отсутствуют	данные отсутствуют
140	410180.05	1302943.36	данные отсутствуют	данные отсутствуют
140	410180.05	1302943.36	данные отсутствуют	данные отсутствуют
141	410218.58	1302992	данные отсутствуют	данные отсутствуют
141	410218.58	1302992	данные отсутствуют	данные отсутствуют
142	410236.99	1303011.65	данные отсутствуют	данные отсутствуют
142	410236.99	1303011.65	данные отсутствуют	данные отсутствуют

Государственный регистратор		ФГИС ЕГРН
полное наименование должности	подпись	инициалы, фамилия

М.П.

Земельный участок

(вид объекта недвижимости)

Лист № ____ Раздела **4.2** Всего листов раздела **4.2** : ____ Всего разделов: ____ Всего листов выписки: ____**11.12.2021** № **99/2021/437217937**Кадастровый номер: **60:20:1300201:24**

Номер точки	Координаты, м		Описание закрепления на местности	Средняя квадратическая погрешность определения координат характерных точек границы части земельного участка, м
	X	Y		
1	2	3	4	5
143	410254.94	1303032.84	данные отсутствуют	данные отсутствуют
143	410254.94	1303032.84	данные отсутствуют	данные отсутствуют
144	410272.98	1303058.96	данные отсутствуют	данные отсутствуют
144	410272.98	1303058.96	данные отсутствуют	данные отсутствуют
145	410281.47	1303076.52	данные отсутствуют	данные отсутствуют
145	410281.47	1303076.52	данные отсутствуют	данные отсутствуют
146	410308.07	1303115.64	данные отсутствуют	данные отсутствуют
146	410308.07	1303115.64	данные отсутствуют	данные отсутствуют
147	410325.12	1303137.42	данные отсутствуют	данные отсутствуют
147	410325.12	1303137.42	данные отсутствуют	данные отсутствуют
148	410338.94	1303156.63	данные отсутствуют	данные отсутствуют
148	410338.94	1303156.63	данные отсутствуют	данные отсутствуют
149	410359.51	1303187.83	данные отсутствуют	данные отсутствуют
149	410359.51	1303187.83	данные отсутствуют	данные отсутствуют
150	410374.05	1303211.79	данные отсутствуют	данные отсутствуют
150	410374.05	1303211.79	данные отсутствуют	данные отсутствуют
151	410392.29	1303246.32	данные отсутствуют	данные отсутствуют

Государственный регистратор		ФГИС ЕГРН
полное наименование должности	подпись	инициалы, фамилия

М.П.

Земельный участок			
(вид объекта недвижимости)			
Лист № ____ Раздела 4.2	Всего листов раздела 4.2 : ____	Всего разделов: ____	Всего листов выписки: ____
11.12.2021 № 99/2021/437217937			
Кадастровый номер:		60:20:1300201:24	

Номер точки	Координаты, м		Описание закрепления на местности	Средняя квадратическая погрешность определения координат характерных точек границы части земельного участка, м
	Х	У		
1	2	3	4	5
151	410392.29	1303246.32	данные отсутствуют	данные отсутствуют
152	410402.32	1303267.32	данные отсутствуют	данные отсутствуют
152	410402.32	1303267.32	данные отсутствуют	данные отсутствуют
153	410425.44	1303323.71	данные отсутствуют	данные отсутствуют
153	410425.44	1303323.71	данные отсутствуют	данные отсутствуют
154	410442.12	1303372.74	данные отсутствуют	данные отсутствуют
154	410442.12	1303372.74	данные отсутствуют	данные отсутствуют
155	410459.73	1303407.32	данные отсутствуют	данные отсутствуют
155	410459.73	1303407.32	данные отсутствуют	данные отсутствуют
156	410491.56	1303407.77	данные отсутствуют	данные отсутствуют
156	410491.56	1303407.77	данные отсутствуют	данные отсутствуют
157	410515.31	1303404.79	данные отсутствуют	данные отсутствуют
157	410515.31	1303404.79	данные отсутствуют	данные отсутствуют
158	410543.14	1303402.99	данные отсутствуют	данные отсутствуют
158	410543.14	1303402.99	данные отсутствуют	данные отсутствуют
159	410557.07	1303400.51	данные отсутствуют	данные отсутствуют
159	410557.07	1303400.51	данные отсутствуют	данные отсутствуют

Государственный регистратор		ФГИС ЕГРН
полное наименование должности	подпись	инициалы, фамилия

М.П.

Земельный участок			
(вид объекта недвижимости)			
Лист № ____ Раздела 4.2	Всего листов раздела 4.2 : ____	Всего разделов: ____	Всего листов выписки: ____
11.12.2021 № 99/2021/437217937			
Кадастровый номер:		60:20:1300201:24	

Номер точки	Координаты, м		Описание закрепления на местности	Средняя квадратическая погрешность определения координат характерных точек границы части земельного участка, м
	Х	У		
1	2	3	4	5
160	410598.18	1303390.65	данные отсутствуют	данные отсутствуют
160	410598.18	1303390.65	данные отсутствуют	данные отсутствуют
161	410628.61	1303384.83	данные отсутствуют	данные отсутствуют
161	410628.61	1303384.83	данные отсутствуют	данные отсутствуют
162	410688.44	1303376.67	данные отсутствуют	данные отсутствуют
162	410688.44	1303376.67	данные отсутствуют	данные отсутствуют
163	410753.12	1303370.52	данные отсутствуют	данные отсутствуют
163	410753.12	1303370.52	данные отсутствуют	данные отсутствуют
164	410796.89	1303369.71	данные отсутствуют	данные отсутствуют
164	410796.89	1303369.71	данные отсутствуют	данные отсутствуют
165	410827.38	1303370.92	данные отсутствуют	данные отсутствуют
165	410827.38	1303370.92	данные отсутствуют	данные отсутствуют
166	410847.37	1303372.89	данные отсутствуют	данные отсутствуют
166	410847.37	1303372.89	данные отсутствуют	данные отсутствуют
167	410872.49	1303376.77	данные отсутствуют	данные отсутствуют
167	410872.49	1303376.77	данные отсутствуют	данные отсутствуют
168	410898.25	1303379.09	данные отсутствуют	данные отсутствуют

Государственный регистратор		ФГИС ЕГРН
полное наименование должности	подпись	инициалы, фамилия

М.П.

Земельный участок

(вид объекта недвижимости)

Лист № ____ Раздела **4.2** Всего листов раздела **4.2** : ____ Всего разделов: ____ Всего листов выписки: ____**11.12.2021 № 99/2021/437217937**Кадастровый номер: **60:20:1300201:24**

Номер точки	Координаты, м		Описание закрепления на местности	Средняя квадратическая погрешность определения координат характерных точек границы части земельного участка, м
	X	Y		
1	2	3	4	5
168	410898.25	1303379.09	данные отсутствуют	данные отсутствуют
169	410912.01	1303381.28	данные отсутствуют	данные отсутствуют
169	410912.01	1303381.28	данные отсутствуют	данные отсутствуют
170	410926.48	1303378.24	данные отсутствуют	данные отсутствуют
170	410926.48	1303378.24	данные отсутствуют	данные отсутствуют
171	410941.58	1303373.97	данные отсутствуют	данные отсутствуют
171	410941.58	1303373.97	данные отсутствуют	данные отсутствуют
172	410963.72	1303366.4	данные отсутствуют	данные отсутствуют
172	410963.72	1303366.4	данные отсутствуют	данные отсутствуют
173	411006.52	1303353.31	данные отсутствуют	данные отсутствуют
173	411006.52	1303353.31	данные отсутствуют	данные отсутствуют
174	411027.43	1303348.69	данные отсутствуют	данные отсутствуют
174	411027.43	1303348.69	данные отсутствуют	данные отсутствуют
175	411048.75	1303342.79	данные отсутствуют	данные отсутствуют
175	411048.75	1303342.79	данные отсутствуют	данные отсутствуют
176	411075.82	1303334.05	данные отсутствуют	данные отсутствуют
176	411075.82	1303334.05	данные отсутствуют	данные отсутствуют

Государственный регистратор		ФГИС ЕГРН
полное наименование должности	подпись	инициалы, фамилия

М.П.

Земельный участок

(вид объекта недвижимости)

Лист № ____ Раздела **4.2** Всего листов раздела **4.2** : ____ Всего разделов: ____ Всего листов выписки: ____**11.12.2021 № 99/2021/437217937**Кадастровый номер: **60:20:1300201:24**

Номер точки	Координаты, м		Описание закрепления на местности	Средняя квадратическая погрешность определения координат характерных точек границы части земельного участка, м
	X	Y		
1	2	3	4	5
177	411084.11	1303330.44	данные отсутствуют	данные отсутствуют
177	411084.11	1303330.44	данные отсутствуют	данные отсутствуют
178	411118.16	1303318.84	данные отсутствуют	данные отсутствуют
178	411118.16	1303318.84	данные отсутствуют	данные отсутствуют
179	411170.54	1303304.39	данные отсутствуют	данные отсутствуют
179	411170.54	1303304.39	данные отсутствуют	данные отсутствуют
180	411195.44	1303293.11	данные отсутствуют	данные отсутствуют
180	411195.44	1303293.11	данные отсутствуют	данные отсутствуют
181	411250.94	1303272.84	данные отсутствуют	данные отсутствуют
181	411250.94	1303272.84	данные отсутствуют	данные отсутствуют
182	411280.12	1303263.51	данные отсутствуют	данные отсутствуют
182	411280.12	1303263.51	данные отсутствуют	данные отсутствуют
183	411320.24	1303251.69	данные отсутствуют	данные отсутствуют
183	411320.24	1303251.69	данные отсутствуют	данные отсутствуют
184	411344.14	1303246.55	данные отсутствуют	данные отсутствуют
184	411344.14	1303246.55	данные отсутствуют	данные отсутствуют
185	411360.25	1303244.27	данные отсутствуют	данные отсутствуют

Государственный регистратор		ФГИС ЕГРН
полное наименование должности	подпись	инициалы, фамилия

М.П.

Земельный участок

(вид объекта недвижимости)

Лист № ____ Раздела **4.2** Всего листов раздела **4.2** : ____ Всего разделов: ____ Всего листов выписки: ____**11.12.2021 № 99/2021/437217937**Кадастровый номер: **60:20:1300201:24**

Номер точки	Координаты, м		Описание закрепления на местности	Средняя квадратическая погрешность определения координат характерных точек границы части земельного участка, м
	X	Y		
1	2	3	4	5
185	411360.25	1303244.27	данные отсутствуют	данные отсутствуют
186	411385.29	1303237.34	данные отсутствуют	данные отсутствуют
186	411385.29	1303237.34	данные отсутствуют	данные отсутствуют
187	411391.46	1303235.33	данные отсутствуют	данные отсутствуют
187	411391.46	1303235.33	данные отсутствуют	данные отсутствуют
188	411404.01	1303229.05	данные отсутствуют	данные отсутствуют
188	411404.01	1303229.05	данные отсутствуют	данные отсутствуют
189	411434.67	1303212.04	данные отсутствуют	данные отсутствуют
189	411434.67	1303212.04	данные отсутствуют	данные отсутствуют
190	411448.81	1303197.4	данные отсутствуют	данные отсутствуют
190	411448.81	1303197.4	данные отсутствуют	данные отсутствуют
191	411460.93	1303186.16	данные отсутствуют	данные отсутствуют
191	411460.93	1303186.16	данные отсутствуют	данные отсутствуют
192	411471.79	1303173.98	данные отсутствуют	данные отсутствуют
192	411471.79	1303173.98	данные отсутствуют	данные отсутствуют
193	411478.88	1303164.85	данные отсутствуют	данные отсутствуют
193	411478.88	1303164.85	данные отсутствуют	данные отсутствуют

Государственный регистратор		ФГИС ЕГРН
полное наименование должности	подпись	инициалы, фамилия

М.П.

Земельный участок			
(вид объекта недвижимости)			
Лист № ____ Раздела 4.2	Всего листов раздела 4.2 : ____	Всего разделов: ____	Всего листов выписки: ____
11.12.2021 № 99/2021/437217937			
Кадастровый номер:		60:20:1300201:24	

Номер точки	Координаты, м		Описание закрепления на местности	Средняя квадратическая погрешность определения координат характерных точек границы части земельного участка, м
	Х	У		
1	2	3	4	5
194	411488.81	1303145.5	данные отсутствуют	данные отсутствуют
194	411488.81	1303145.5	данные отсутствуют	данные отсутствуют
195	411489.68	1303115.21	данные отсутствуют	данные отсутствуют
195	411489.68	1303115.21	данные отсутствуют	данные отсутствуют
196	411491.33	1303099.48	данные отсутствуют	данные отсутствуют
196	411491.33	1303099.48	данные отсутствуют	данные отсутствуют
197	411498.44	1303060.09	данные отсутствуют	данные отсутствуют
197	411498.44	1303060.09	данные отсутствуют	данные отсутствуют
198	411510.74	1303005.32	данные отсутствуют	данные отсутствуют
198	411510.74	1303005.32	данные отсутствуют	данные отсутствуют
199	411513.66	1302987.82	данные отсутствуют	данные отсутствуют
199	411513.66	1302987.82	данные отсутствуют	данные отсутствуют
200	411520.67	1302922.59	данные отсутствуют	данные отсутствуют
200	411520.67	1302922.59	данные отсутствуют	данные отсутствуют
201	411523.21	1302893.08	данные отсутствуют	данные отсутствуют
201	411523.21	1302893.08	данные отсутствуют	данные отсутствуют
202	411525.37	1302851.9	данные отсутствуют	данные отсутствуют

Государственный регистратор		ФГИС ЕГРН
полное наименование должности	подпись	инициалы, фамилия

М.П.

Земельный участок

(вид объекта недвижимости)

Лист № ____ Раздела **4.2** Всего листов раздела **4.2** : ____ Всего разделов: ____ Всего листов выписки: ____**11.12.2021** № **99/2021/437217937**Кадастровый номер: **60:20:1300201:24**

Номер точки	Координаты, м		Описание закрепления на местности	Средняя квадратическая погрешность определения координат характерных точек границы части земельного участка, м
	X	Y		
1	2	3	4	5
202	411525.37	1302851.9	данные отсутствуют	данные отсутствуют
203	411375.49	1303444.32	данные отсутствуют	данные отсутствуют
203	411375.49	1303444.32	данные отсутствуют	данные отсутствуют
204	411365.8	1303446.43	данные отсутствуют	данные отсутствуют
204	411365.8	1303446.43	данные отсутствуют	данные отсутствуют
205	411360.96	1303448.1	данные отсутствуют	данные отсутствуют
205	411360.96	1303448.1	данные отсутствуют	данные отсутствуют
206	411113.02	1303524.12	данные отсутствуют	данные отсутствуют
206	411113.02	1303524.12	данные отсутствуют	данные отсутствуют
207	410388.06	1303596.56	данные отсутствуют	данные отсутствуют
207	410388.06	1303596.56	данные отсутствуют	данные отсутствуют
208	410348.07	1303582.58	данные отсутствуют	данные отсутствуют
208	410348.07	1303582.58	данные отсутствуют	данные отсутствуют
209	410339.87	1303575.4	данные отсутствуют	данные отсутствуют
209	410339.87	1303575.4	данные отсутствуют	данные отсутствуют
210	410331.7	1303567.25	данные отсутствуют	данные отсутствуют
210	410331.7	1303567.25	данные отсутствуют	данные отсутствуют

Государственный регистратор		ФГИС ЕГРН
полное наименование должности	подпись	инициалы, фамилия

М.П.

Земельный участок

(вид объекта недвижимости)

Лист № ____ Раздела **4.2** Всего листов раздела **4.2** : ____ Всего разделов: ____ Всего листов выписки: ____**11.12.2021 № 99/2021/437217937**Кадастровый номер: **60:20:1300201:24**

Номер точки	Координаты, м		Описание закрепления на местности	Средняя квадратическая погрешность определения координат характерных точек границы части земельного участка, м
	X	Y		
1	2	3	4	5
211	410301.68	1303531.98	данные отсутствуют	данные отсутствуют
211	410301.68	1303531.98	данные отсутствуют	данные отсутствуют
212	410290.38	1303513.93	данные отсутствуют	данные отсутствуют
212	410290.38	1303513.93	данные отсутствуют	данные отсутствуют
213	410243.98	1303411.53	данные отсутствуют	данные отсутствуют
213	410243.98	1303411.53	данные отсутствуют	данные отсутствуют
214	410237.31	1303391.6	данные отсутствуют	данные отсутствуют
214	410237.31	1303391.6	данные отсутствуют	данные отсутствуют
215	410229.55	1303372.12	данные отсутствуют	данные отсутствуют
215	410229.55	1303372.12	данные отсутствуют	данные отсутствуют
216	410217.69	1303344.48	данные отсутствуют	данные отсутствуют
216	410217.69	1303344.48	данные отсутствуют	данные отсутствуют
217	410208.53	1303326.69	данные отсутствуют	данные отсутствуют
217	410208.53	1303326.69	данные отсутствуют	данные отсутствуют
218	410100.42	1303160.55	данные отсутствуют	данные отсутствуют
218	410100.42	1303160.55	данные отсутствуют	данные отсутствуют
219	410099.94	1303159.25	данные отсутствуют	данные отсутствуют

Государственный регистратор		ФГИС ЕГРН
полное наименование должности	подпись	инициалы, фамилия

М.П.

Земельный участок

(вид объекта недвижимости)

Лист № ____ Раздела **4.2** Всего листов раздела **4.2** : ____ Всего разделов: ____ Всего листов выписки: ____**11.12.2021** № **99/2021/437217937**Кадастровый номер: **60:20:1300201:24**

Номер точки	Координаты, м		Описание закрепления на местности	Средняя квадратическая погрешность определения координат характерных точек границы части земельного участка, м
	X	Y		
1	2	3	4	5
219	410099.94	1303159.25	данные отсутствуют	данные отсутствуют
220	410086.83	1303143.76	данные отсутствуют	данные отсутствуют
220	410086.83	1303143.76	данные отсутствуют	данные отсутствуют
221	410077.74	1303134.72	данные отсутствуют	данные отсутствуют
221	410077.74	1303134.72	данные отсутствуют	данные отсутствуют
222	410065.39	1303120.6	данные отсутствуют	данные отсутствуют
222	410065.39	1303120.6	данные отсутствуют	данные отсутствуют
223	410027.18	1303072.33	данные отсутствуют	данные отсутствуют
223	410027.18	1303072.33	данные отсутствуют	данные отсутствуют
224	410009.82	1303052.16	данные отсутствуют	данные отсутствуют
224	410009.82	1303052.16	данные отсутствуют	данные отсутствуют
225	409967.69	1303005.02	данные отсутствуют	данные отсутствуют
225	409967.69	1303005.02	данные отсутствуют	данные отсутствуют
226	409920.4	1302954.63	данные отсутствуют	данные отсутствуют
226	409920.4	1302954.63	данные отсутствуют	данные отсутствуют
227	409885.15	1302918.14	данные отсутствуют	данные отсутствуют
227	409885.15	1302918.14	данные отсутствуют	данные отсутствуют

Государственный регистратор		ФГИС ЕГРН
полное наименование должности	подпись	инициалы, фамилия

М.П.

Земельный участок

(вид объекта недвижимости)

Лист № ____ Раздела **4.2** Всего листов раздела **4.2** : ____ Всего разделов: ____ Всего листов выписки: ____**11.12.2021** № **99/2021/437217937**Кадастровый номер: **60:20:1300201:24**

Номер точки	Координаты, м		Описание закрепления на местности	Средняя квадратическая погрешность определения координат характерных точек границы части земельного участка, м
	X	Y		
1	2	3	4	5
228	409858.86	1302892.7	данные отсутствуют	данные отсутствуют
228	409858.86	1302892.7	данные отсутствуют	данные отсутствуют
229	409846.49	1302878.32	данные отсутствуют	данные отсутствуют
229	409846.49	1302878.32	данные отсутствуют	данные отсутствуют
230	409823.01	1302845.45	данные отсутствуют	данные отсутствуют
230	409823.01	1302845.45	данные отсутствуют	данные отсутствуют
231	409815.04	1302837.25	данные отсутствуют	данные отсутствуют
231	409815.04	1302837.25	данные отсутствуют	данные отсутствуют
232	409806.99	1302830.61	данные отсутствуют	данные отсутствуют
232	409806.99	1302830.61	данные отсутствуют	данные отсутствуют
233	409791.64	1302820.38	данные отсутствуют	данные отсутствуют
233	409791.64	1302820.38	данные отсутствуют	данные отсутствуют
234	409752.65	1302799.25	данные отсутствуют	данные отсутствуют
234	409752.65	1302799.25	данные отсутствуют	данные отсутствуют
235	409724.11	1302782.71	данные отсутствуют	данные отсутствуют
235	409724.11	1302782.71	данные отсутствуют	данные отсутствуют
236	409716.98	1302778.56	данные отсутствуют	данные отсутствуют

Государственный регистратор		ФГИС ЕГРН
полное наименование должности	подпись	инициалы, фамилия

М.П.

Земельный участок			
(вид объекта недвижимости)			
Лист № ____ Раздела 4.2	Всего листов раздела 4.2 : ____	Всего разделов: ____	Всего листов выписки: ____
11.12.2021 № 99/2021/437217937			
Кадастровый номер:		60:20:1300201:24	

Номер точки	Координаты, м		Описание закрепления на местности	Средняя квадратическая погрешность определения координат характерных точек границы части земельного участка, м
	X	Y		
1	2	3	4	5
236	409716.98	1302778.56	данные отсутствуют	данные отсутствуют
237	409692.65	1302768.11	данные отсутствуют	данные отсутствуют
237	409692.65	1302768.11	данные отсутствуют	данные отсутствуют
238	409661.39	1302756.48	данные отсутствуют	данные отсутствуют
238	409661.39	1302756.48	данные отсутствуют	данные отсутствуют
239	410881.93	1303116.21	данные отсутствуют	данные отсутствуют
240	410898.88	1303124.77	данные отсутствуют	данные отсутствуют
241	410886.54	1303129.16	данные отсутствуют	данные отсутствуют
242	411057.52	1302259.93	данные отсутствуют	данные отсутствуют
243	410881.62	1303116.05	данные отсутствуют	данные отсутствуют
244	410909.5	1303130.13	данные отсутствуют	данные отсутствуют
245	410998.31	1302211.98	данные отсутствуют	данные отсутствуют
246	410527.03	1301533.16	данные отсутствуют	данные отсутствуют
247	410228.75	1301104.07	данные отсутствуют	данные отсутствуют
248	410656.37	1301683.09	данные отсутствуют	данные отсутствуют
249	411163.11	1302813.63	данные отсутствуют	данные отсутствуют