

Выписка из Единого государственного реестра недвижимости об объекте недвижимости
Сведения о частях земельного участка

Земельный участок			
(вид объекта недвижимости)			
Лист №	Раздела 4.1	Всего листов раздела 4.1 : _____	Всего разделов: _____
27.05.2022 № 99/2022/469549162		Всего листов выписки: _____	
Кадастровый номер:		50:09:0060210:78	

Учетный номер части	Площадь (м ²)	Содержание ограничения в использовании или ограничения права на объект недвижимости или обременения объекта недвижимости
1	2	3
1	5778	Ограничения прав на земельный участок, предусмотренные статьями 56, 56.1 Земельного кодекса Российской Федерации, Письмо Министерства экономического развития РФ № 11882-ИМ/Д23 от 09.06.2011, срок действия: 12.05.2015
3	4542	Ограничения прав на земельный участок, предусмотренные статьями 56, 56.1 Земельного кодекса Российской Федерации, Государственный контракт № 1184-ФБ от 25.10.2013, срок действия: 20.06.2017
4	73095	Ограничения прав на земельный участок, предусмотренные статьями 56, 56.1 Земельного кодекса Российской Федерации, Техническое задание к Государственному контракту № 1184 ФБ от 25.10.2013, срок действия: 20.06.2017
5	27770	Ограничения прав на земельный участок, предусмотренные статьями 56, 56.1 Земельного кодекса Российской Федерации, Решение суда № А41-39565/2019 от 18.07.2019, срок действия: 04.05.2021
6	7869	Ограничения прав на земельный участок, предусмотренные статьями 56, 56.1 Земельного кодекса Российской Федерации, Об определении местоположения береговых линий (границ водного объекта), установлении границ водоохранной зоны, прибрежной защитной полосы реки Радомля расположенной на территории городского округа Солнечногорск Московской области № 1351-РМ от 15.12.2021, срок действия: 24.01.2022
7	1650	Ограничения прав на земельный участок, предусмотренные статьями 56, 56.1 Земельного кодекса Российской Федерации, Об определении местоположения береговых линий (границ водного объекта), установлении границ водоохранной зоны, прибрежной защитной полосы реки Радомля расположенной на территории городского округа Солнечногорск Московской области № 1351-РМ от 15.12.2021, срок действия: 31.01.2022

Государственный регистратор		ФГИС ЕГРН
полное наименование должности	подпись	инициалы, фамилия

М.П.

Выписка из Единого государственного реестра недвижимости об объекте недвижимости
Сведения о частях земельного участка

Земельный участок			
(всё объекты недвижимости)			
Лист №	Раздела 4.2	Всего листов раздела 4.2 :	Всего разделов: _____
27.05.2022 № 99/2022/469549162		Всего листов выписки: _____	
Кадастровый номер:		50:09:0060210:78	

Сведения о характерных точках границы части (частей) земельного участка				
Учетный номер части: 1				
Система координат: МСК-73				
Зона №				
Номер точки	Координаты, м		Описание закрепления на местности	Средняя квадратическая погрешность определения координат характерных точек границы части земельного участка, м
	X	Y		
1	2	3	4	5
1	504559.19	2167434.97	данные отсутствуют	данные отсутствуют
2	504561.78	2167447.23	данные отсутствуют	данные отсутствуют
2	504561.78	2167447.23	данные отсутствуют	данные отсутствуют
3	504543.5	2167450.22	данные отсутствуют	данные отсутствуют
3	504543.5	2167450.22	данные отсутствуют	данные отсутствуют
4	504526.68	2167437.15	данные отсутствуют	данные отсутствуют
4	504526.68	2167437.15	данные отсутствуют	данные отсутствуют
5	504511.87	2167445.7	данные отсутствуют	данные отсутствуют
5	504511.87	2167445.7	данные отсутствуют	данные отсутствуют
6	504495	2167441.2	данные отсутствуют	данные отсутствуют
6	504495	2167441.2	данные отсутствуют	данные отсутствуют
6	504495	2167441.2	данные отсутствуют	данные отсутствуют
7	504484.03	2167447.53	данные отсутствуют	данные отсутствуют
7	504484.03	2167447.53	данные отсутствуют	данные отсутствуют
7	504484.03	2167447.53	данные отсутствуют	данные отсутствуют
8	504458.9	2167433.02	данные отсутствуют	данные отсутствуют
Государственный регистратор			ФГИС ЕГРН	
полное наименование должности			подпись	
			инициалы, фамилия	

М.П.

ФГИС ЕГРН

полное наименование органа регистрации прав

Раздел 1

Выписка из Единого государственного реестра недвижимости об объекте недвижимости
Сведения о характеристиках объекта недвижимости

На основании запроса от 25.05.2022 г., поступившего на рассмотрение 27.05.2022 г., сообщаем, что согласно записям Единого государственного реестра недвижимости:

Земельный участок			
(вид объекта недвижимости)			
Лист №	Раздела 1	Всего листов раздела 1 :	Всего листов выписки: _____
27.05.2022 № 99/2022/469561345		Всего разделов: _____	
Кадастровый номер:		50:09:0060736:210	

Номер кадастрового квартала:	50:09:0060736
Дата присвоения кадастрового номера:	02.08.2011
Ранее присвоенный государственный учетный номер:	данные отсутствуют
Адрес:	установлено относительно ориентира, расположенного в границах участка. Почтовый адрес ориентира: Московская область, Солнечногорский район, сельское поселение Луневское, д. Перепечино, участок расположен в южной части квартала 50:09:0060736
Площадь:	15759 +/- 1098 кв. м
Кадастровая стоимость, руб.:	105427.71
Кадастровые номера расположенных в пределах земельного участка объектов недвижимости:	50:00:0000000:1061
Кадастровые номера объектов недвижимости, из которых образован объект недвижимости:	50:09:0000000:126
Кадастровые номера образованных объектов недвижимости:	данные отсутствуют
Сведения о включении объекта недвижимости в состав предприятия как имущественного комплекса:	

Государственный регистратор		ФГИС ЕГРН
полное наименование должности	подпись	инициалы, фамилия

М.П.

Выписка из Единого государственного реестра недвижимости об объекте недвижимости

Сведения о характеристиках объекта недвижимости

Земельный участок			
(вид объекта недвижимости)			
Лист № _____	Раздела 1	Всего листов раздела 1 : _____	Всего разделов: _____
Всего листов выписки: _____			
27.05.2022 № 99/2022/469561345		Кадастровый номер: 50:09:0060736:210	

Категория земель:	Земли сельскохозяйственного назначения
Виды разрешенного использования:	Для сельскохозяйственного производства
Сведения о кадастровом инженере:	Гусев Николай Павлович №ОГРН 1025005683768
Сведения о лесах, водных объектах и об иных природных объектах, расположенных в пределах земельного участка:	данные отсутствуют
Сведения о том, что земельный участок полностью или частично расположен в границах зоны с особыми условиями использования территории или территории объекта культурного наследия	данные отсутствуют
Сведения о том, что земельный участок расположен в границах особой экономической зоны, территории опережающего социально-экономического развития, зоны территориального развития в Российской Федерации, игровой зоны:	данные отсутствуют
Сведения о том, что земельный участок расположен в границах особо охраняемой природной территории, охотничьих угодий, лесничеств, лесопарков:	данные отсутствуют
Сведения о результатах проведения государственного земельного надзора:	данные отсутствуют
Сведения о расположении земельного участка в границах территории, в отношении которой утвержден проект межевания территории:	данные отсутствуют

Государственный регистратор		ФГИС ЕГРН
полное наименование должности	подпись	инициалы, фамилия

М.П.

Выписка из Единого государственного реестра недвижимости об объекте недвижимости
Сведения о характеристиках объекта недвижимости

Земельный участок		
<small>(вид объекта недвижимости)</small>		
Лист № _____	Раздела <u>1</u>	Всего листов раздела <u>1</u> : _____
27.05.2022 № 99/2022/469561345		Всего листов выписки: _____
Кадастровый номер:		50:09:0060736:210
Условный номер земельного участка:	данные отсутствуют	
Сведения о принятии акта и (или) заключении договора, предусматривающих предоставление в соответствии с земельным законодательством исполнительным органом государственной власти или органом местного самоуправления находящегося в государственной или муниципальной собственности земельного участка для строительства наемного дома социального использования или наемного дома коммерческого использования:	данные отсутствуют	
Сведения о том, что земельный участок или земельные участки образованы на основании решения об изъятии земельного участка и (или) расположенного на нем объекта недвижимости для государственных или муниципальных нужд:	данные отсутствуют	
Сведения о том, что земельный участок образован из земель или земельного участка, государственная собственность на которые не разграничена:	данные отсутствуют	
Сведения о наличии земельного спора о местоположении границ земельных участков:	данные отсутствуют	
Статус записи об объекте недвижимости:	Сведения об объекте недвижимости имеют статус "актуальные"	
Особые отметки:	Граница земельного участка не установлена в соответствии с требованиями земельного законодательства. Сведения о видах разрешенного использования имеют статус «Актуальные незасвидетельствованные». Право (ограничение права, обременение объекта недвижимости) зарегистрировано на данный объект недвижимости с видами разрешенного использования отсутствует. Сведения необходимые для заполнения раздела 3.1 отсутствуют.	
Получатель выписки:	ПУБЛИЧНОЕ АКЦИОНЕРНОЕ ОБЩЕСТВО НАЦИОНАЛЬНЫЙ БАНК "ТРАСТ" ИНН 7831001567	
Государственный регистратор		ФГИС ЕГРН
полное наименование должности	подпись	инициалы, фамилия

М.П.

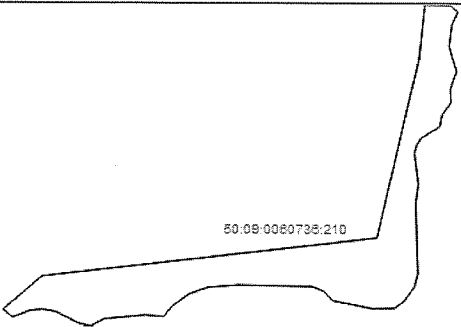
Выписка из Единого государственного реестра недвижимости об объекте недвижимости
Сведения о зарегистрированных правах

Земельный участок		(вид объекта недвижимости)	
Лист №	Раздела <u>2</u>	Всего листов раздела <u>2</u> : _____	Всего разделов: _____
27.05.2022 № 99/2022/469561345		Всего листов выписки: _____	
Кадастровый номер:		50:09:0060736:210	
1.	Правообладатель (правообладатели):	1.1.	Общество с ограниченной ответственностью "Стройземпроект", ИНН: 5001079997
2.	Вид, номер и дата государственной регистрации права:	2.1.	Собственность, № 50-50-09/052/2012-082 от 24.07.2012
3.		Ограничение прав и обременение объекта недвижимости:	
3.1.1.		Ипотека	
		вид:	
		дата государственной регистрации:	
		27.05.2014	
		номер государственной регистрации:	
		50-50-09/047/2014-977	
		срок, на который установлено ограничение прав и обременение объекта недвижимости:	
		с 27.05.2014 по 30.01.2018	
		лицо, в пользу которого установлено ограничение прав и обременение объекта недвижимости:	
		Публичное Акционерное общество Национальный банк «ТРАСТ», ИНН: 7831001567	
		основание государственной регистрации:	
		Договор об ипотеке (залоге земельных участков) №Н-1/0079-14-2-0 от 05.04.2014	
4.	Договоры участия в долевом строительстве:	не зарегистрировано	
5.	Заявленные в судебном порядке права требования:	данные отсутствуют	
6.	Сведения о возражении в отношении зарегистрированного права:	данные отсутствуют	
7.	Сведения о наличии решения об изъятии объекта недвижимости для государственных и муниципальных нужд:	данные отсутствуют	
8.	Сведения о невозможности государственной регистрации без личного участия правообладателя или его законного представителя:		
9.	Правопритязания и сведения о наличии поступивших, но не рассмотренных заявлений о проведении государственной регистрации права (перехода, прекращения права), ограничения права или обременения объекта недвижимости, сделки в отношении объекта недвижимости:	данные отсутствуют	
10.	Сведения об осуществлении государственной регистрации сделки, права, ограничения права без необходимого в силу закона согласия третьего лица, органа:	данные отсутствуют	
11.	Сведения о невозможности государственной регистрации перехода, прекращения, ограничения права на земельный участок из земель сельскохозяйственного назначения:		
Государственный регистратор		ФГИС ЕГРН	
полное наименование должности		подпись	
		инициалы, фамилия	

М.П.

Выписка из Единого государственного реестра недвижимости об объекте недвижимости
Описание местоположения земельного участка

Земельный участок			
(вид объекта недвижимости)			
Лист № _____	Раздела <u>3</u>	Всего листов раздела <u>3</u> : _____	Всего разделов: _____
27.05.2022 № 99/2022/469561345		Всего листов выписки: _____	
Кадастровый номер:		50:09:0080738:210	

План (чертеж, схема) земельного участка			
			
Масштаб 1: данные отсутствуют	Условные обозначения:		

Государственный регистратор		ФГИС ЕГРН
полное наименование должности	подпись	инициалы, фамилия

М.П.

Выписка из Единого государственного реестра недвижимости об объекте недвижимости
Описание местоположения земельного участка

Земельный участок			
(вид объекта недвижимости)			
Лист №	Раздела 3.2	Всего листов раздела 3.2 : _____	Всего разделов: _____
27.05.2022 № 99/2022/469561345		Всего листов выписки: _____	
Кадастровый номер:		50:09:0060736:210	

Сведения о характерных точках границы земельного участка				
Система координат: МСК-73				
Зона №				
Номер точки	Координаты		Описание закрепления на местности	Средняя квадратическая погрешность определения координат характерных точек границ земельного участка, м
	X	Y		
1	2	3	4	5
1	494967.42	2182316.97	данные отсутствуют	данные отсутствуют
2	494979.59	2182331.55	данные отсутствуют	данные отсутствуют
3	494993.39	2182347.43	данные отсутствуют	данные отсутствуют
4	495023.94	2182610.94	данные отсутствуют	данные отсутствуют
5	495162.98	2182643.93	данные отсутствуют	данные отсутствуют
6	495206.11	2182648.58	данные отсутствуют	данные отсутствуют
7	495205.74	2182668.49	данные отсутствуют	данные отсутствуют
8	495200.33	2182674.25	данные отсутствуют	данные отсутствуют
9	495190.26	2182669.52	данные отсутствуют	данные отсутствуют
10	495173.49	2182667.39	данные отсутствуют	данные отсутствуют
11	495154.2	2182673.26	данные отсутствуют	данные отсутствуют
12	495140.66	2182668.4	данные отсутствуют	данные отсутствуют
13	495129.95	2182668.82	данные отсутствуют	данные отсутствуют
14	495120.25	2182662.11	данные отсутствуют	данные отсутствуют
15	495110.98	2182660.34	данные отсутствуют	данные отсутствуют

Государственный регистратор		ФГИС ЕГРН
полное наименование должности	подпись	инициалы, фамилия

М.П.

Выписка из Единого государственного реестра недвижимости об объекте недвижимости
Описание местоположения земельного участка

Земельный участок			
(виз объекта недвижимости)			
Лист №	Раздела 3.2	Всего листов раздела 3.2 : _____	Всего разделов: _____
27.05.2022 № 99/2022/469561345		Всего листов выписки: _____	
Кадастровый номер:		50:09:0060736:210	

Сведения о характерных точках границы земельного участка				
Система координат: МСК-73				
Зона №				
Номер точки	Координаты		Описание закрепления на местности	Средняя квадратическая погрешность определения координат характерных точек границ земельного участка, м
	X	Y		
1	2	3	4	5
16	495102.09	2182645.63	данные отсутствуют	данные отсутствуют
17	495096.59	2182642.03	данные отсутствуют	данные отсутствуют
18	495090.21	2182640.39	данные отсутствуют	данные отсутствуют
19	495065.98	2182643.33	данные отсутствуют	данные отсутствуют
20	495050.88	2182641.31	данные отсутствуют	данные отсутствуют
21	495018.71	2182642.25	данные отсутствуют	данные отсутствуют
22	494995.9	2182642.92	данные отсутствуют	данные отсутствуют
23	494985.51	2182640.18	данные отсутствуют	данные отсутствуют
24	494974.48	2182632.31	данные отсутствуют	данные отсутствуют
25	494969.12	2182624.75	данные отсутствуют	данные отсутствуют
26	494968.81	2182606.91	данные отсутствуют	данные отсутствуют
27	494974.89	2182576.06	данные отсутствуют	данные отсутствуют
28	494982.17	2182569	данные отсутствуют	данные отсутствуют
29	494985.89	2182559.92	данные отсутствуют	данные отсутствуют
30	494986.86	2182500.8	данные отсутствуют	данные отсутствуют

Государственный регистратор		ФГИС ЕГРН
полное наименование должности	подпись	инициалы, фамилия

М.П.

Выписка из Единого государственного реестра недвижимости об объекте недвижимости
Описание местоположения земельного участка


Земельный участок			
(вид объекта недвижимости)			
Лист №	Раздела 3.2	Всего листов раздела 3.2 : _____	Всего разделов: _____
27.05.2022 № 99/2022/469561345		Всего листов выписки: _____	
Кадастровый номер:		50:09:0060736:210	

Сведения о характерных точках границы земельного участка				
Система координат: МСК-73				
Зона №				
Номер точки	Координаты		Описание закрепления на местности	Средняя квадратическая погрешность определения координат характерных точек границ земельного участка, м
	X	Y		
1	2	3	4	5
31	494985.03	2182477.7	данные отсутствуют	данные отсутствуют
32	494979.76	2182463.42	данные отсутствуют	данные отсутствуют
33	494970.18	2182449.92	данные отсутствуют	данные отсутствуют
34	494962.04	2182443.45	данные отсутствуют	данные отсутствуют
35	494963.21	2182428.85	данные отсутствуют	данные отсутствуют
36	494960.08	2182396.81	данные отсутствуют	данные отсутствуют
37	494954.52	2182385.93	данные отсутствуют	данные отсутствуют
38	494956.58	2182377.01	данные отсутствуют	данные отсутствуют
39	494965.52	2182358.81	данные отсутствуют	данные отсутствуют
40	494967.41	2182348	данные отсутствуют	данные отсутствуют
41	494966.56	2182338.58	данные отсутствуют	данные отсутствуют
42	494961.28	2182324.37	данные отсутствуют	данные отсутствуют

Государственный регистратор		ФГИС ЕГРН
полное наименование должности	подпись	инициалы, фамилия

М.П.

Выписка из Единого государственного реестра недвижимости об объекте недвижимости
Сведения о частях земельного участка

Земельный участок			
(вид объекта недвижимости)			
Лист № _____ Раздела <u>4</u>	Всего листов раздела <u>4</u> : _____	Всего разделов: _____	Всего листов выписки: _____
27.05.2022 № 99/2022/469561345			
Кадастровый номер:		50:09:0060736:210	
План (чертеж, схема) части земельного участка		Учетный номер части: <u>50:09:0060736:210/1</u>	
			
Масштаб 1: данные отсутствуют	Условные обозначения:		
Государственный регистратор		ФГИС ЕГРН	
полное наименование должности	подпись	инициалы, фамилия	

М.П.

Выписка из Единого государственного реестра недвижимости об объекте недвижимости
Сведения о частях земельного участка

Земельный участок			
(вид объекта недвижимости)			
Лист № _____	Раздела 4	Всего листов раздела 4 : _____	Всего разделов: _____
27.05.2022 № 99/2022/469561345		Всего листов выписки: _____	
Кадастровый номер:		50:09:0060736:210	

План (чертеж, схема) части земельного участка	Учетный номер части: 50:09:0060736:210/2
	
Масштаб 1: данные отсутствуют	Условные обозначения:

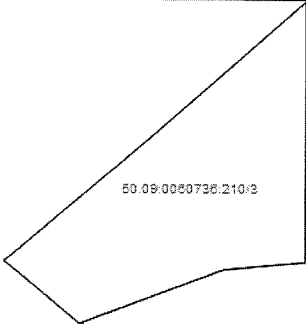
Государственный регистратор		ФГИС ЕГРН
полное наименование должности	подпись	инициалы, фамилия

М.П.

Выписка из Единого государственного реестра недвижимости об объекте недвижимости
Сведения о частях земельного участка

Раздел 4

Земельный участок			
<small>(вид объекта недвижимости)</small>			
Лист № _____	Раздела <u>4</u>	Всего листов раздела <u>4</u> : _____	Всего разделов: _____
27.05.2022 № 99/2022/469561345			
Кадастровый номер:		50:09:0060736:210	

План (чертеж, схема) части земельного участка	Учетный номер части: 50:09:0060736:210/3
	
Масштаб 1: данные отсутствуют	Условные обозначения:

Государственный регистратор		ФГИС ЕГРН
полное наименование должности	подпись	инициалы, фамилия

М.П.

Выписка из Единого государственного реестра недвижимости об объекте недвижимости
Сведения о частях земельного участка

Земельный участок			
(вид объекта недвижимости)			
Лист № ____ Раздела 4	Всего листов раздела 4 : ____	Всего разделов: ____	Всего листов выписки: ____
27.05.2022 № 99/2022/469561345			
Кадастровый номер:		50:09:0060736:210	

План (чертеж, схема) части земельного участка	Учетный номер части: 50:09:0060736:210/5
	
Масштаб 1: данные отсутствуют	Условные обозначения:

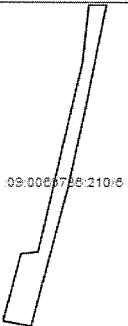
Государственный регистратор		ФГИС ЕГРН
полное наименование должности	подпись	инициалы, фамилия

М.П.

Выписка из Единого государственного реестра недвижимости об объекте недвижимости
Сведения о частях земельного участка

Раздел 4

Земельный участок			
<small>(вид объекта недвижимости)</small>			
Лист № <u> </u> Раздела <u>4</u>	Всего листов раздела <u>4</u> : <u> </u>	Всего разделов: <u> </u>	Всего листов выписки: <u> </u>
27.05.2022 № 99/2022/469561345			
Кадастровый номер:		50:09:0060736:210	

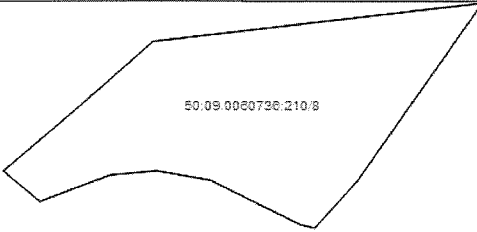
План (чертеж, схема) части земельного участка	Учетный номер части: 50:09:0060736:210/6
	
Масштаб 1: данные отсутствуют	Условные обозначения:

Государственный регистратор		ФГИС ЕГРН
полное наименование должности	подпись	инициалы, фамилия

М.П.

Выписка из Единого государственного реестра недвижимости об объекте недвижимости
Сведения о частях земельного участка

Земельный участок			
(вид объекта недвижимости)			
Лист № ____ Раздела 4	Всего листов раздела 4 : ____	Всего разделов: ____	Всего листов выписки: ____
27.05.2022 № 99/2022/469561345			
Кадастровый номер:		50:09:0060736:210	

План (чертеж, схема) части земельного участка	Учетный номер части: 50:09:0060736:210/8
	
Масштаб 1: данные отсутствуют	Условные обозначения:

Государственный регистратор		ФГИС ЕГРН
полное наименование должности	подпись	инициалы, фамилия

М.П.

Выписка из Единого государственного реестра недвижимости об объекте недвижимости
Сведения о частях земельного участка

Земельный участок			
(вид объекта недвижимости)			
Лист №	Раздела <u>4</u>	Всего листов раздела <u>4</u> : ____	Всего разделов: ____
27.05.2022 № 99/2022/469561345		Всего листов выписки: ____	
Кадастровый номер:		50:09:0060736:210	

План (чертеж, схема) части земельного участка	Учетный номер части: <u>50:09:0060736:210/9</u>
	
Масштаб 1: данные отсутствуют	Условные обозначения:

Государственный регистратор		ФГИС ЕГРН
полное наименование должности	подпись	инициалы, фамилия

М.П.

Выписка из Единого государственного реестра недвижимости об объекте недвижимости
Сведения о частях земельного участка

Земельный участок			
(вид объекта недвижимости)			
Лист № _____	Раздела 4	Всего листов раздела 4 : _____	Всего разделов: _____
27.05.2022 № 99/2022/469561345		Всего листов выписки: _____	
Кадастровый номер:		50:09:0060736:210	

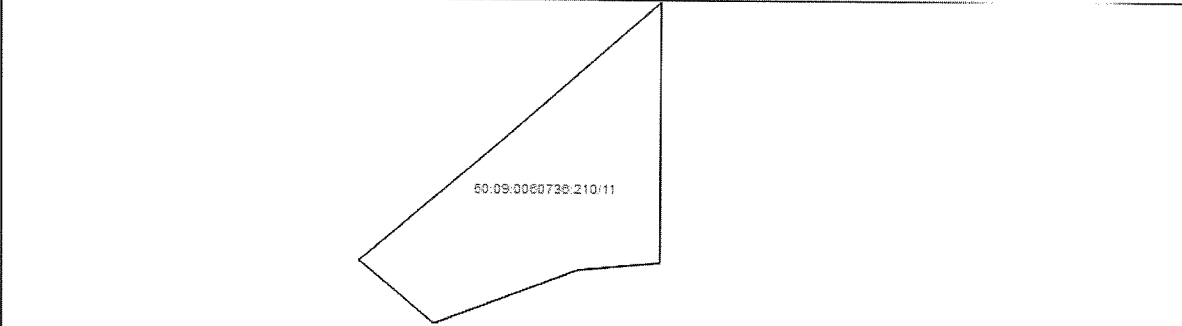
План (чертеж, схема) части земельного участка	Учетный номер части: 50:09:0060736:210/10
	
Масштаб 1: данные отсутствуют	Условные обозначения:

Государственный регистратор		ФГИС ЕГРН
полное наименование должности	подпись	инициалы, фамилия

М.П.

Выписка из Единого государственного реестра недвижимости об объекте недвижимости
Сведения о частях земельного участка

Земельный участок			
(вид объекта недвижимости)			
Лист № _____	Раздела <u>4</u>	Всего листов раздела <u>4</u> : _____	Всего разделов: _____
27.05.2022 № 99/2022/469561345		Всего листов выписки: _____	
Кадастровый номер:		50:09:0060736:210	


План (чертеж, схема) части земельного участка	Учетный номер части: <u>50:09:0060736:210/11</u>
	
Масштаб 1: данные отсутствуют	Условные обозначения:

Государственный регистратор		ФГИС ЕГРН
полное наименование должности	подпись	инициалы, фамилия

М.П.

Выписка из Единого государственного реестра недвижимости об объекте недвижимости
Сведения о частях земельного участка

Земельный участок			
<small>(вид объекта недвижимости)</small>			
Лист № _____	Раздела 4	Всего листов раздела 4 : _____	Всего разделов: _____
27.05.2022 № 99/2022/469561345		Всего листов выписки: _____	
Кадастровый номер:		50:09:0060736:210	

План (чертеж, схема) части земельного участка	Учетный номер части: 50:09:0060736:210/12
	
Масштаб 1: данные отсутствуют	Условные обозначения:

Государственный регистратор		ФГИС ЕГРН
полное наименование должности	подпись	инициалы, фамилия

М.П.

Выписка из Единого государственного реестра недвижимости об объекте недвижимости
Сведения о частях земельного участка

Земельный участок			
<small>(вид объекта недвижимости)</small>			
Лист № _____	Раздела 4.1	Всего листов раздела 4.1 : _____	Всего разделов: _____
27.05.2022 № 99/2022/469561345			
Кадастровый номер:		50:09:0060736:210	

Учетный номер части	Площадь (м ²)	Содержание ограничения в использовании или ограничения права на объект недвижимости или обременения объекта недвижимости
1	2	3
1	1636	Ограничения прав на земельный участок, предусмотренные статьями 56, 56.1 Земельного кодекса Российской Федерации, Постановление "О порядке установления охранных зон объектов электросетевого хозяйства и особых условий использования земельных участков, расположенных в границах таких зон" № 160 от 24.02.2009, срок действия: 31.03.2015
2	449	Ограничения прав на земельный участок, предусмотренные статьями 56, 56.1 Земельного кодекса Российской Федерации, Постановление "О порядке установления охранных зон объектов электросетевого хозяйства и особых условий использования земельных участков, расположенных в границах таких зон" № 160 от 24.02.2009, срок действия: 31.03.2015
3	449	Ограничения прав на земельный участок, предусмотренные статьями 56, 56.1 Земельного кодекса Российской Федерации, Постановление "О порядке установления охранных зон объектов электросетевого хозяйства и особых условий использования земельных участков, расположенных в границах таких зон" № 160 от 24.02.2009, срок действия: 23.04.2015
5	1217	Ограничения прав на земельный участок, предусмотренные статьями 56, 56.1 Земельного кодекса Российской Федерации, Доверенность № 2-1039 от 25.05.2015, срок действия: 29.07.2015
6	3047	Ограничения прав на земельный участок, предусмотренные статьями 56, 56.1 Земельного кодекса Российской Федерации, Доверенность № 2-1039 от 25.05.2015, срок действия: 26.11.2015
8	2268	Ограничения прав на земельный участок, предусмотренные статьями 56, 56.1 Земельного кодекса Российской Федерации, Выписка из единого государственного реестра недвижимости № 99/2018/90872734 от 31.03.2018, срок действия: 18.04.2019
9	2268	Ограничения прав на земельный участок, предусмотренные статьями 56, 56.1 Земельного кодекса Российской Федерации, Документ, содержащий описание объекта от 20.05.2021, срок действия: 18.07.2021
10	1355	Ограничения прав на земельный участок, предусмотренные статьями 56, 56.1 Земельного кодекса Российской Федерации, О порядке установления охранных зон объектов электросетевого хозяйства и особых условий использования земельных участков, расположенных в границах таких зон № 160 от 24.02.2009, срок действия: 17.09.2021

Государственный регистратор		ФГИС ЕГРН
полное наименование должности	подпись	инициалы, фамилия

М.П.

Выписка из Единого государственного реестра недвижимости об объекте недвижимости
Сведения о частях земельного участка

Земельный участок			
<small>(вид объекта недвижимости)</small>			
Лист № <u> </u> Раздела <u>4.1</u>	Всего листов раздела <u>4.1</u> : <u> </u>	Всего разделов: <u> </u>	Всего листов выписки: <u> </u>
27.05.2022 № 99/2022/469561345			
Кадастровый номер:		50:09:0060736:210	

Учетный номер части	Площадь (м ²)	Содержание ограничения в использовании или ограничения права на объект недвижимости или обременения объекта недвижимости
1	2	3
11	449	Ограничения прав на земельный участок, предусмотренные статьями 56, 56.1 Земельного кодекса Российской Федерации, Об установлении публичного сервитута в интересах публичного акционерного общества «Россети Московский регион» на землях и частях земельных участков, расположенных на территории городского округа Солнечногорск, Дмитровского городского округа Московской области, в целях размещения существующего объекта электросетевого хозяйства ВЛ 110 кВ «Шереметьево-Б.Раст» № 15ВР-1315 от 23.07.2021, срок действия: 29.10.2021
12	1636	Ограничения прав на земельный участок, предусмотренные статьями 56, 56.1 Земельного кодекса Российской Федерации, Об установлении публичного сервитута в интересах публичного акционерного общества «Россети Московский регион» на землях и частях земельных участков, расположенных на территории городского округа Лобня, городского округа Солнечногорск Московской области, в целях размещения существующего объекта электросетевого хозяйства ВЛ 110 кВ «Луговая-Шереметьево» № 15ВР-1733 от 21.09.2021, срок действия: 15.03.2022

Государственный регистратор		ФГИС ЕГРН
полное наименование должности	подпись	инициалы, фамилия

М.П.

ФГИС ЕГРН

полное наименование органа регистрации прав

Раздел 1

Выписка из Единого государственного реестра недвижимости об объекте недвижимости
Сведения о характеристиках объекта недвижимости

На основании запроса от 25.05.2022 г., поступившего на рассмотрение 27.05.2022 г., сообщаем, что согласно записям Единого государственного реестра недвижимости:

Земельный участок			
(вид объекта недвижимости)			
Лист №	Раздела <u>1</u>	Всего листов раздела <u>1</u> :	Всего разделов: _____
27.05.2022 № 99/2022/469537510		Всего листов выписки: _____	
Кадастровый номер:		50:09:0060812:139	

Номер кадастрового квартала:	50:09:0060812
Дата присвоения кадастрового номера:	02.08.2011
Ранее присвоенный государственный учетный номер:	данные отсутствуют
Адрес:	установлено относительно ориентира, расположенного в границах участка. Почтовый адрес ориентира: Московская область, Солнечногорский район, д. Клушино, участок расположен в северной части квартала 50:09:0060812
Площадь:	9163 +/- 838 кв. м
Кадастровая стоимость, руб.:	61300.47
Кадастровые номера расположенных в пределах земельного участка объектов недвижимости:	50:10:0000000:1388
Кадастровые номера объектов недвижимости, из которых образован объект недвижимости:	50:09:0000000:126
Кадастровые номера образованных объектов недвижимости:	данные отсутствуют
Сведения о включении объекта недвижимости в состав предприятия как имущественного комплекса:	

Государственный регистратор		ФГИС ЕГРН
полное наименование должности	подпись	инициалы, фамилия

М.П.

Выписка из Единого государственного реестра недвижимости об объекте недвижимости

Сведения о характеристиках объекта недвижимости

Земельный участок		
(вид объекта недвижимости)		
Лист № _____	Раздела 1	Всего листов раздела 1 : _____
27.05.2022 № 99/2022/469537510		Всего разделов: _____
Кадастровый номер:		50:09:0060812:139
Категория земель:	Земли сельскохозяйственного назначения	
Виды разрешенного использования:	Для сельскохозяйственного производства	
Сведения о кадастровом инженере:	Гусев Николай Павлович №ИИН 5044035803	
Сведения о лесах, водных объектах и об иных природных объектах, расположенных в пределах земельного участка:	данные отсутствуют	
Сведения о том, что земельный участок полностью или частично расположен в границах зоны с особыми условиями использования территории или территории объекта культурного наследия	данные отсутствуют	
Сведения о том, что земельный участок расположен в границах особой экономической зоны, территории опережающего социально-экономического развития, зоны территориального развития в Российской Федерации, игровой зоны:	данные отсутствуют	
Сведения о том, что земельный участок расположен в границах особо охраняемой природной территории, охотничьих угодий, лесничеств, лесопарков:	данные отсутствуют	
Сведения о результатах проведения государственного земельного надзора:	данные отсутствуют	
Сведения о расположении земельного участка в границах территории, в отношении которой утвержден проект межевания территории:	данные отсутствуют	
Государственный регистратор		ФГИС ЕГРН
полное наименование должности	подпись	инициалы, фамилия

М.П.

Выписка из Единого государственного реестра недвижимости об объекте недвижимости
Сведения о характеристиках объекта недвижимости

Земельный участок		
<small>(вид объекта недвижимости)</small>		
Лист № <u> </u> Раздела <u> 1 </u>	Всего листов раздела <u> 1 </u> : <u> </u>	Всего разделов: <u> </u>
27.05.2022 № 99/2022/469537510		
Кадастровый номер:		50:09:0060812:139
Условный номер земельного участка:	данные отсутствуют	
Сведения о принятии акта и (или) заключении договора, предусматривающих предоставление в соответствии с земельным законодательством исполнительным органом государственной власти или органом местного самоуправления находящегося в государственной или муниципальной собственности земельного участка для строительства наемного дома социального использования или наемного дома коммерческого использования:	данные отсутствуют	
Сведения о том, что земельный участок или земельные участки образованы на основании решения об изъятии земельного участка и (или) расположенного на нем объекта недвижимости для государственных или муниципальных нужд:	данные отсутствуют	
Сведения о том, что земельный участок образован из земель или земельного участка, государственная собственность на которые не разграничена:	данные отсутствуют	
Сведения о наличии земельного спора о местоположении границ земельных участков:	данные отсутствуют	
Статус записи об объекте недвижимости:	Сведения об объекте недвижимости имеют статус "актуальные"	
Особые отметки:	Сведения о видах разрешенного использования имеют статус «Актуальные незасвидетельствованные». Право (ограничение права, обременение объекта недвижимости) зарегистрировано на данный объект недвижимости с видами разрешенного использования отсутствует. Сведения необходимые для заполнения раздела 3.1 отсутствуют.	
Получатель выписки:	ПУБЛИЧНОЕ АКЦИОНЕРНОЕ ОБЩЕСТВО НАЦИОНАЛЬНЫЙ БАНК "ТРАСТ" ИНН 7831001567	
Государственный регистратор		ФГИС ЕГРН
полное наименование должности	подпись	инициалы, фамилия

М.П.

Выписка из Единого государственного реестра недвижимости об объекте недвижимости
Сведения о зарегистрированных правах

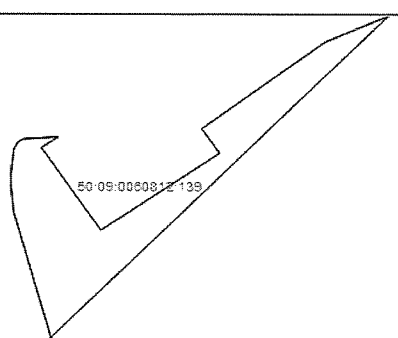
Земельный участок	
(вид объекта недвижимости)	
Лист № <u> </u> Раздела <u>2</u>	Всего листов раздела <u>2</u> : <u> </u>
27.05.2022 № 99/2022/469537510	Всего разделов: <u> </u>
Кадастровый номер:	50:09:0060812:139
1. Правообладатель (правообладатели):	1.1. Общество с ограниченной ответственностью "Стройземпроект", ИНН: 5001079997
2. Вид, номер и дата государственной регистрации права:	2.1. Собственность, № 50-50-09/052/2012-084 от 24.07.2012
Ограничение прав и обременение объекта недвижимости:	
3. 3.1.1. Ограничение прав и обременение объекта недвижимости:	с 27.05.2014 по 30.01.2018
вид:	Ипотека
дата государственной регистрации:	27.05.2014
номер государственной регистрации:	50-50-09/047/2014-977
лицо, в пользу которого установлено ограничение прав и обременение объекта недвижимости:	Публичное Акционерное общество Национальный банк «ТРАСТ», ИНН: 7831001567
основание государственной регистрации:	Договор об ипотеке (залоге земельных участков) №Н-1/0079-14-2-0 от 05.04.2014
4. Договоры участия в долевом строительстве:	не зарегистрировано
5. Заявленные в судебном порядке права требования:	данные отсутствуют
6. Сведения о возражении в отношении зарегистрированного права:	данные отсутствуют
7. Сведения о наличии решения об изъятии объекта недвижимости для государственных и муниципальных нужд:	данные отсутствуют
8. Сведения о невозможности государственной регистрации без личного участия правообладателя или его законного представителя:	
9. Правовитязания и сведения о наличии поступивших, но не рассмотренных заявлений о проведении государственной регистрации права (перехода, прекращения права), ограничения права или обременения объекта недвижимости, сделки в отношении объекта недвижимости:	данные отсутствуют
10. Сведения об осуществлении государственной регистрации сделки, права, ограничения права без необходимого в силу закона согласия третьего лица, органа:	данные отсутствуют
11. Сведения о невозможности государственной регистрации перехода, прекращения, ограничения права на земельный участок из земель сельскохозяйственного назначения:	

Государственный регистратор		ФГИС ЕГРН
полное наименование должности	подпись	инициалы, фамилия

М.П.

Выписка из Единого государственного реестра недвижимости об объекте недвижимости
Описание местоположения земельного участка

Земельный участок			
(вид объекта недвижимости)			
Лист №	Раздела <u>3</u>	Всего листов раздела <u>3</u> : _____	Всего разделов: _____
27.05.2022 № 99/2022/469537510		Всего листов выписки: _____	
Кадастровый номер:		50:09:0060812:139	

План (чертеж, схема) земельного участка			
			
Масштаб 1: данные отсутствуют	Условные обозначения:		

Государственный регистратор		ФГИС ЕГРН
полное наименование должности	подпись	инициалы, фамилия

М.П.

Выписка из Единого государственного реестра недвижимости об объекте недвижимости
Описание местоположения земельного участка

Земельный участок			
(вид объекта недвижимости)			
Лист №	Раздела <u>3.2</u>	Всего листов раздела <u>3.2</u> :	Всего разделов: _____
27.05.2022 № 99/2022/469537510		Всего листов выписки: _____	
Кадастровый номер:		50:09:0060812:139	

Сведения о характерных точках границы земельного участка				
Система координат: МСК-73				
Зона №				
Номер точки	Координаты		Описание закрепления на местности	Средняя квадратическая погрешность определения координат характерных точек границ земельного участка, м
	X	Y		
1	2	3	4	5
1	492798.05	2180413.67	данные отсутствуют	данные отсутствуют
2	492791.2	2180402.72	данные отсутствуют	данные отсутствуют
3	492738.5	2180440.75	данные отсутствуют	данные отсутствуют
4	492787.8	2180517.03	данные отсутствуют	данные отсутствуют
5	492803.43	2180505.52	данные отсутствуют	данные отсутствуют
6	492859.24	2180585.76	данные отсутствуют	данные отсутствуют
7	492875.68	2180625.8	данные отсутствуют	данные отсутствуют
8	492669.92	2180408.59	данные отсутствуют	данные отсутствуют
9	492750.16	2180384.81	данные отсутствуют	данные отсутствуют
10	492770.92	2180382.86	данные отсутствуют	данные отсутствуют
11	492789.81	2180385.07	данные отсутствуют	данные отсутствуют
12	492794.5	2180387.48	данные отсутствуют	данные отсутствуют
13	492796.6	2180390.9	данные отсутствуют	данные отсутствуют

Государственный регистратор		ФГИС ЕГРН
полное наименование должности	подпись	инициалы, фамилия

М.П.

Выписка из Единого государственного реестра недвижимости об объекте недвижимости
Сведения о частях земельного участка

Земельный участок			
(вид объекта недвижимости)			
Лист №	Раздела <u>4</u>	Всего листов раздела <u>4</u> : _____	Всего разделов: _____
27.05.2022 № 99/2022/469537510		Всего листов выписки: _____	
Кадастровый номер:		50:09:0060812:139	

План (чертеж, схема) части земельного участка	Учетный номер части: 50:09:0060812:139/1
	
Масштаб 1: данные отсутствуют	Условные обозначения:

Государственный регистратор		ФГИС ЕГРН
полное наименование должности	подпись	инициалы, фамилия

М.П.

ФГИС ЕГРН

полное наименование органа регистрации прав

Раздел 1

Выписка из Единого государственного реестра недвижимости об объекте недвижимости

Сведения о характеристиках объекта недвижимости

На основании запроса от 25.05.2022 г., поступившего на рассмотрение 27.05.2022 г., сообщаем, что согласно записям Единого государственного реестра недвижимости:

Земельный участок			
(вид объекта недвижимости)			
Лист № _____	Раздела 1	Всего листов раздела 1 : _____	Всего разделов: _____
27.05.2022 № 99/2022/469551107		Всего листов выписки: _____	
Кадастровый номер:		50:09:0060210:83	

Номер кадастрового квартала:	50:09:0060210
Дата присвоения кадастрового номера:	08.09.2011
Ранее присвоенный государственный учетный номер:	данные отсутствуют
Адрес:	установлено относительно ориентира, расположенного в границах участка. Почтовый адрес ориентира: Московская область, Солнечногорский район, д. Льялово, участок расположен в западной части квартала 50:09:0060210
Площадь:	137381 +/- 3243 кв. м
Кадастровая стоимость, руб.:	982274.15
Кадастровые номера расположенных в пределах земельного участка объектов недвижимости:	50:09:0060210:108
Кадастровые номера объектов недвижимости, из которых образован объект недвижимости:	50:09:0000000:126
Кадастровые номера образованных объектов недвижимости:	данные отсутствуют
Сведения о включении объекта недвижимости в состав предприятия как имущественного комплекса:	

Государственный регистратор		ФГИС ЕГРН
полное наименование должности	подпись	инициалы, фамилия

М.П.

Выписка из Единого государственного реестра недвижимости об объекте недвижимости
Сведения о характеристиках объекта недвижимости

Земельный участок			
(вид объекта недвижимости)			
Лист № _____	Раздела 1	Всего листов раздела 1 : _____	Всего разделов: _____
27.05.2022 № 99/2022/469551107		Всего листов выписки: _____	
Кадастровый номер:		50:09:0060210:83	

Категория земель:	Земли сельскохозяйственного назначения
Виды разрешенного использования:	для ведения сельскохозяйственного производства
Сведения о кадастровом инженере:	Гусев Николай Павлович №ОГРН 1025005683768
Сведения о лесах, водных объектах и об иных природных объектах, расположенных в пределах земельного участка:	данные отсутствуют
Сведения о том, что земельный участок полностью или частично расположен в границах зоны с особыми условиями использования территории или территории объекта культурного наследия	данные отсутствуют
Сведения о том, что земельный участок расположен в границах особой экономической зоны, территории опережающего социально-экономического развития, зоны территориального развития в Российской Федерации, игровой зоны:	данные отсутствуют
Сведения о том, что земельный участок расположен в границах особо охраняемой природной территории, охотничьих угодий, лесничеств, лесопарков:	данные отсутствуют
Сведения о результатах проведения государственного земельного надзора:	данные отсутствуют
Сведения о расположении земельного участка в границах территории, в отношении которой утвержден проект межевания территории:	данные отсутствуют

Государственный регистратор		ФГИС ЕГРН
полное наименование должности	подпись	инициалы, фамилия

М.П.

Выписка из Единого государственного реестра недвижимости об объекте недвижимости
Сведения о характеристиках объекта недвижимости

Земельный участок		
<small>(вид объекта недвижимости)</small>		
Лист № _____ Раздела 1	Всего листов раздела 1 : _____	Всего разделов: _____
27.05.2022 № 99/2022/469551107		
Кадастровый номер:		50:09:0060210:83
Условный номер земельного участка:	данные отсутствуют	
Сведения о принятии акта и (или) заключении договора, предусматривающих предоставление в соответствии с земельным законодательством исполнительным органом государственной власти или органом местного самоуправления находящегося в государственной или муниципальной собственности земельного участка для строительства наемного дома социального использования или наемного дома коммерческого использования:	данные отсутствуют	
Сведения о том, что земельный участок или земельные участки образованы на основании решения об изъятии земельного участка и (или) расположенного на нем объекта недвижимости для государственных или муниципальных нужд:	данные отсутствуют	
Сведения о том, что земельный участок образован из земель или земельного участка, государственная собственность на которые не разграничена:	данные отсутствуют	
Сведения о наличии земельного спора о местоположении границ земельных участков:	данные отсутствуют	
Статус записи об объекте недвижимости:	Сведения об объекте недвижимости имеют статус "актуальные"	
Особые отметки:	Сведения о видах разрешенного использования имеют статус «Актуальные незасвидетельствованные». Право (ограничение права, обременение объекта недвижимости) зарегистрировано на данный объект недвижимости с видами разрешенного использования отсутствует. Сведения необходимые для заполнения раздела 3.1 отсутствуют.	
Получатель выписки:	ПУБЛИЧНОЕ АКЦИОНЕРНОЕ ОБЩЕСТВО НАЦИОНАЛЬНЫЙ БАНК "ТРАСТ" ИНН 7831001567	
Государственный регистратор		ФГИС ЕГРН
полное наименование должности	подпись	инициалы, фамилия

М.П.

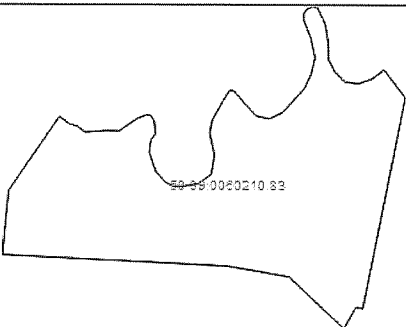
Выписка из Единого государственного реестра недвижимости об объекте недвижимости
Сведения о зарегистрированных правах

Земельный участок	
(вид объекта недвижимости)	
Лист № _____ Раздела <u>2</u>	Всего листов раздела <u>2</u> : _____
27.05.2022 № 99/2022/469551107	Всего разделов: _____
Кадастровый номер:	50:09:0060210:83
1. Правообладатель (правообладатели):	1.1. Общество с ограниченной ответственностью "Стройземпроект", ИНН: 5001079997
2. Вид, номер и дата государственной регистрации права:	2.1. Собственность, № 50-50-09/052/2012-079 от 24.07.2012
Ограничение прав и обременение объекта недвижимости:	
3.1.1.	вид: Аренда (в том числе, субаренда)
	дата государственной регистрации: 13.01.2016
	номер государственной регистрации: 50-50/009-50/009/006/2015-7719/2
	срок, на который установлено ограничение прав и обременение объекта недвижимости: с 13.01.2016 на 5 лет
	лицо, в пользу которого установлено ограничение прав и обременение объекта недвижимости: Александров Дмитрий Станиславович
	основание государственной регистрации: Договор аренды (субаренды) №085-15/00057 от 30.11.2015
3.1.2.	вид: Ипотека
	дата государственной регистрации: 27.05.2014
	номер государственной регистрации: 50-50-09/047/2014-977
	срок, на который установлено ограничение прав и обременение объекта недвижимости: с 27.05.2014 по 30.01.2018
	лицо, в пользу которого установлено ограничение прав и обременение объекта недвижимости: Публичное акционерное общество Национальный банк "ТРАСТ", ИНН: 7831001567
	основание государственной регистрации: Договор об ипотеке (залоге земельных участков) №Н-1/0079-14-2-0 от 05.04.2014
4. Договоры участия в долевом строительстве:	не зарегистрировано
5. Заявленные в судебном порядке права требования:	данные отсутствуют
6. Сведения о возражении в отношении зарегистрированного права:	данные отсутствуют
7. Сведения о наличии решения об изъятии объекта недвижимости для государственных и муниципальных нужд:	данные отсутствуют
8. Сведения о невозможности государственной регистрации без личного участия правообладателя или его законного представителя:	
9. Правовые притязания и сведения о наличии поступивших, но не рассмотренных заявлений о проведении государственной регистрации права (перехода, прекращения права), ограничения права или обременения объекта недвижимости, сделки в отношении объекта недвижимости:	данные отсутствуют
10. Сведения об осуществлении государственной регистрации сделки, права, ограничения права без необходимого в силу закона согласия третьего лица, органа:	данные отсутствуют
11. Сведения о невозможности государственной регистрации перехода, прекращения, ограничения права на земельный участок из земель сельскохозяйственного назначения:	
Государственный регистратор	ФГИС ЕГРН
полное наименование должности	подпись
	инициалы, фамилия

М.П.

Выписка из Единого государственного реестра недвижимости об объекте недвижимости
Описание местоположения земельного участка

Земельный участок			
(вид объекта недвижимости)			
Лист №	Раздела <u>3</u>	Всего листов раздела <u>3</u> : _____	Всего разделов: _____
27.05.2022 № 99/2022/469551107		Всего листов выписки: _____	
Кадастровый номер:		50:09:0060210:83	

План (чертеж, схема) земельного участка			
			
Масштаб 1: данные отсутствуют	Условные обозначения:		

Государственный регистратор		ФГИС ЕГРН
полное наименование должности	подпись	инициалы, фамилия

М.П.

Выписка из Единого государственного реестра недвижимости об объекте недвижимости
Описание местоположения земельного участка

Земельный участок			
(виз объекта недвижимости)			
Лист № <u> </u> Раздела <u>3.2</u>	Всего листов раздела <u>3.2</u> : <u> </u>	Всего разделов: <u> </u>	Всего листов выписки: <u> </u>
27.05.2022 № 99/2022/469551107			
Кадастровый номер:		50:09:0060210:83	

Сведения о характерных точках границы земельного участка				
Система координат: МСК-73				
Зона №				
Номер точки	Координаты		Описание закрепления на местности	Средняя квадратическая погрешность определения координат характерных точек границ земельного участка, м
	X	Y		
1	2	3	4	5
1	501667.05	2170960.44	данные отсутствуют	данные отсутствуют
2	501664.82	2170968.23	данные отсутствуют	данные отсутствуют
3	501638.92	2170980.33	данные отсутствуют	данные отсутствуют
4	501610.29	2170984.88	данные отсутствуют	данные отсутствуют
5	501585.12	2170985.08	данные отсутствуют	данные отсутствуют
6	501566.71	2170994.63	данные отсутствуют	данные отсутствуют
7	501551.11	2171010.15	данные отсутствуют	данные отсутствуют
8	501548.84	2171031.79	данные отсутствуют	данные отсутствуют
9	501556.75	2171053.08	данные отсутствуют	данные отсутствуют
10	501570.11	2171070.19	данные отсутствуют	данные отсутствуют
11	501527.38	2171102.91	данные отсутствуют	данные отсутствуют
12	501204.23	2171037.46	данные отсутствуют	данные отсутствуют
13	501205.93	2171026.85	данные отсутствуют	данные отсутствуют
14	501173.54	2171008.15	данные отсутствуют	данные отсутствуют
15	501252.57	2170923.44	данные отсутствуют	данные отсутствуют

Государственный регистратор		ФГИС ЕГРН
полное наименование должности	подпись	инициалы, фамилия

М.П.

Выписка из Единого государственного реестра недвижимости об объекте недвижимости
Описание местоположения земельного участка

Земельный участок			
<small>(вид объекта недвижимости)</small>			
Лист №	Раздела <u>3.2</u>	Всего листов раздела <u>3.2</u> : ____	Всего разделов: ____
Всего листов выписки: ____			
27.05.2022 № 99/2022/469551107			
Кадастровый номер:		50:09:0060210:83	

Сведения о характерных точках границы земельного участка				
Система координат: МСК-73				
Зона №				
Номер точки	Координаты		Описание закрепления на местности	Средняя квадратическая погрешность определения координат характерных точек границ земельного участка, м
	X	Y		
1	2	3	4	5
16	501268.92	2170827.17	данные отсутствуют	данные отсутствуют
17	501285.24	2170482.17	данные отсутствуют	данные отсутствуют
18	501384.02	2170491.62	данные отсутствуют	данные отсутствуют
19	501497.3	2170570.4	данные отсутствуют	данные отсутствуют
20	501485.92	2170585.65	данные отсутствуют	данные отсутствуют
21	501481.89	2170598.58	данные отсутствуют	данные отсутствуют
22	501473.35	2170609.67	данные отсутствуют	данные отсутствуют
23	501475.89	2170641.39	данные отсутствуют	данные отсутствуют
24	501475.51	2170661.71	данные отсутствуют	данные отсутствуют
25	501494.16	2170689.83	данные отсутствуют	данные отсутствуют
26	501500.09	2170703.65	данные отсутствуют	данные отсутствуют
27	501499.6	2170710.04	данные отсутствуют	данные отсутствуют
28	501491.36	2170715.96	данные отсутствуют	данные отсутствуют
29	501470.56	2170717.94	данные отсутствуют	данные отсутствуют
30	501461.31	2170710.73	данные отсутствуют	данные отсутствуют

Государственный регистратор		ФГИС ЕГРН
полное наименование должности	подпись	инициалы, фамилия

М.П.

ФГИС ЕГРН

полное наименование органа регистрации прав

Раздел 1

Выписка из Единого государственного реестра недвижимости об объекте недвижимости
Сведения о характеристиках объекта недвижимости

На основании запроса от 25.05.2022 г., поступившего на рассмотрение 27.05.2022 г., сообщаем, что согласно записям Единого государственного реестра недвижимости:

Земельный участок			
(вид объекта недвижимости)			
Лист №	Раздела <u>1</u>	Всего листов раздела <u>1</u> : _____	Всего разделов: _____
27.05.2022 № 99/2022/469562218		Всего листов выписки: _____	
Кадастровый номер:		50:09:0060607:85	

Номер кадастрового квартала:	50:09:0060607
Дата присвоения кадастрового номера:	01.02.2011
Ранее присвоенный государственный учетный номер:	данные отсутствуют
Адрес:	установлено относительно ориентира, расположенного в границах участка. Почтовый адрес ориентира: обл. Московская, р-н Солнечногорский, с/пос. Луневское, в районе д.Лунево, участок расположен в северо-западной части кадастрового квартала 50:09:0060607
Площадь:	36871 кв. м
Кадастровая стоимость, руб.:	246666.99
Кадастровые номера расположенных в пределах земельного участка объектов недвижимости:	50:09:0000000:190424
Кадастровые номера объектов недвижимости, из которых образован объект недвижимости:	данные отсутствуют
Кадастровые номера образованных объектов недвижимости:	данные отсутствуют
Сведения о включении объекта недвижимости в состав предприятия как имущественного комплекса:	

Государственный регистратор		ФГИС ЕГРН
полное наименование должности	подпись	инициалы, фамилия

М.П.

Выписка из Единого государственного реестра недвижимости об объекте недвижимости
Сведения о характеристиках объекта недвижимости

Земельный участок		
<small>(вид объекта недвижимости)</small>		
Лист № _____ Раздела 1	Всего листов раздела 1 : _____	Всего разделов: _____
Всего листов выписки: _____		
27.05.2022 № 99/2022/469562218		
Кадастровый номер:		50:09:0060607:85
Категория земель:	Земли сельскохозяйственного назначения	
Виды разрешенного использования:	Для сельскохозяйственного производства	
Сведения о кадастровом инженере:	Воднев Алексей Петрович №50-11-543	
Сведения о лесах, водных объектах и об иных природных объектах, расположенных в пределах земельного участка:	данные отсутствуют	
Сведения о том, что земельный участок полностью или частично расположен в границах зоны с особыми условиями использования территории или территории объекта культурного наследия	данные отсутствуют	
Сведения о том, что земельный участок расположен в границах особой экономической зоны, территории опережающего социально-экономического развития, зоны территориального развития в Российской Федерации, игровой зоны:	данные отсутствуют	
Сведения о том, что земельный участок расположен в границах особо охраняемой природной территории, охотничьих угодий, лесничеств, лесопарков:	данные отсутствуют	
Сведения о результатах проведения государственного земельного надзора:	данные отсутствуют	
Сведения о расположении земельного участка в границах территории, в отношении которой утвержден проект межевания территории:	данные отсутствуют	
Государственный регистратор		ФГИС ЕГРН
полное наименование должности	подпись	инициалы, фамилия

М.П.

Выписка из Единого государственного реестра недвижимости об объекте недвижимости
Сведения о характеристиках объекта недвижимости

Земельный участок		
(вид объекта недвижимости)		
Лист № _____	Раздела 1	Всего листов раздела 1 : _____
27.05.2022 № 99/2022/469562218		Всего разделов: _____
Кадастровый номер:		50:09:0060607:85
Условный номер земельного участка:	данные отсутствуют	
Сведения о принятии акта и (или) заключении договора, предусматривающих предоставление в соответствии с земельным законодательством исполнительным органом государственной власти или органом местного самоуправления находящегося в государственной или муниципальной собственности земельного участка для строительства наемного дома социального использования или наемного дома коммерческого использования:	данные отсутствуют	
Сведения о том, что земельный участок или земельные участки образованы на основании решения об изъятии земельного участка и (или) расположенного на нем объекта недвижимости для государственных или муниципальных нужд:	данные отсутствуют	
Сведения о том, что земельный участок образован из земель или земельного участка, государственная собственность на которые не разграничена:	данные отсутствуют	
Сведения о наличии земельного спора о местоположении границ земельных участков:	данные отсутствуют	
Статус записи об объекте недвижимости:	Сведения об объекте недвижимости имеют статус "актуальные"	
Особые отметки:	Посредством данного земельного участка обеспечен доступ к земельному участку (земельным участкам) с кадастровым номером (кадастровыми номерами) 50:09:0060607:562. Сведения необходимые для заполнения раздела 3.1 отсутствуют.	
Получатель выписки:	ПУБЛИЧНОЕ АКЦИОНЕРНОЕ ОБЩЕСТВО НАЦИОНАЛЬНЫЙ БАНК "ТРАСТ" ИНН 7831001567	
Государственный регистратор		ФГИС ЕГРН
полное наименование должности	подпись	инициалы, фамилия

М.П.

Выписка из Единого государственного реестра недвижимости об объекте недвижимости
Сведения о зарегистрированных правах

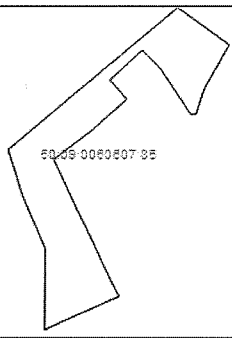
Земельный участок	
(вид объекта недвижимости)	
Лист № _____ Раздела <u>2</u>	Всего листов раздела <u>2</u> : _____
Всего разделов: _____	
Всего листов выписки: _____	
27.05.2022 № 99/2022/469562218	
Кадастровый номер:	50:09:0060607:85
1. Правообладатель (правообладатели):	1.1. Общество с ограниченной ответственностью "Стройземпроект", ИНН: 5001079997
2. Вид, номер и дата государственной регистрации права:	2.1. Собственность, № 50-50-09/077/2011-249 от 07.09.2011
Ограничение прав и обременение объекта недвижимости:	
3. 3.1.1. вид:	Ипотека
дата государственной регистрации:	27.03.2014
номер государственной регистрации:	50-50-09/029/2014-206
срок, на который установлено ограничение прав и обременение объекта недвижимости:	с 27.03.2014 по 30.01.2018
лицо, в пользу которого установлено ограничение прав и обременение объекта недвижимости:	Публичное Акционерное общество Национальный банк «ТРАСТ», ИНН: 7831001567
основание государственной регистрации:	'Договор о последующей ипотеке' №Н-2/0079/14-2-0 от 15.03.2014
4. Договоры участия в долевом строительстве:	не зарегистрировано
5. Заявленные в судебном порядке права требования:	данные отсутствуют
6. Сведения о возражении в отношении зарегистрированного права:	данные отсутствуют
7. Сведения о наличии решения об изъятии объекта недвижимости для государственных и муниципальных нужд:	данные отсутствуют
8. Сведения о невозможности государственной регистрации без личного участия правообладателя или его законного представителя:	
9. Правопритязания и сведения о наличии поступивших, но не рассмотренных заявлений о проведении государственной регистрации права (перехода, прекращения права), ограничения права или обременения объекта недвижимости, сделки в отношении объекта недвижимости:	данные отсутствуют
10. Сведения об осуществлении государственной регистрации сделки, права, ограничения права без необходимого в силу закона согласия третьего лица, органа:	данные отсутствуют
11. Сведения о невозможности государственной регистрации перехода, прекращения, ограничения права на земельный участок из земель сельскохозяйственного назначения:	

Государственный регистратор	ФГИС ЕГРН
полное наименование должности	инициалы, фамилия
	подпись

М.П.

Выписка из Единого государственного реестра недвижимости об объекте недвижимости
Описание местоположения земельного участка

Земельный участок			
(тип объекта недвижимости)			
Лист № ____ Раздела <u>3</u>	Всего листов раздела <u>3</u> : ____	Всего разделов: ____	Всего листов выписки: ____
27.05.2022 № 99/2022/469562218			
Кадастровый номер:		50:09:0060607:85	

План (чертеж, схема) земельного участка			
			
Масштаб 1: данные отсутствуют	Условные обозначения:		

Государственный регистратор		ФГИС ЕГРН
полное наименование должности	подпись	инициалы, фамилия

М.П.

Выписка из Единого государственного реестра недвижимости об объекте недвижимости
Описание местоположения земельного участка

Земельный участок			
(вид объекта недвижимости)			
Лист № _____	Раздела 3.2	Всего листов раздела 3.2 : _____	Всего разделов: _____
27.05.2022 № 99/2022/469562218		Всего листов выписки: _____	
Кадастровый номер:		50:09:0060607:85	

Сведения о характерных точках границы земельного участка				
Система координат: МСК-73				
Зона № _____				
Номер точки	Координаты		Описание закрепления на местности	Средняя квадратическая погрешность определения координат характерных точек границ земельного участка, м
	X	Y		
1	2	3	4	5
1	495098.77	2174609.31	данные отсутствуют	данные отсутствуют
2	495061.42	2174661.23	данные отсутствуют	данные отсутствуют
3	495045.79	2174682.75	данные отсутствуют	данные отсутствуют
4	495027.56	2174672.28	данные отсутствуют	данные отсутствуют
5	494983.66	2174647.28	данные отсутствуют	данные отсутствуют
6	494947.04	2174634.58	данные отсутствуют	данные отсутствуют
7	494946.65	2174627.81	данные отсутствуют	данные отсутствуют
8	494958.67	2174619.82	данные отсутствуют	данные отсутствуют
9	495000.24	2174592.18	данные отсутствуют	данные отсутствуют
10	495009.98	2174585.7	данные отсутствуют	данные отсутствуют
11	495011.48	2174584.71	данные отсутствуют	данные отсутствуют
12	495038.1	2174558.46	данные отсутствуют	данные отсутствуют
13	494995.82	2174512.16	данные отсутствуют	данные отсутствуют
14	494968.23	2174535.8	данные отсутствуют	данные отсутствуют
15	494924.64	2174486.8	данные отсутствуют	данные отсутствуют

Государственный регистратор		ФГИС ЕГРН
полное наименование должности	подпись	инициалы, фамилия

М.П.

Выписка из Единого государственного реестра недвижимости об объекте недвижимости
Описание местоположения земельного участка

Земельный участок			
(вкл. объекта недвижимости)			
Лист №	Раздела 3.2	Всего листов раздела 3.2 :	Всего разделов: _____
27.05.2022 № 99/2022/469562218		Всего листов выписки: _____	
Кадастровый номер:		50:09:0060607:85	

Сведения о характерных точках границы земельного участка				
Система координат: МСК-73				
Зона №				
Номер точки	Координаты		Описание закрепления на местности	Средняя квадратическая погрешность определения координат характерных точек границ земельного участка, м
	X	Y		
1	2	3	4	5
16	494882.66	2174431.42	данные отсутствуют	данные отсутствуют
17	494698.78	2174518.15	данные отсутствуют	данные отсутствуют
18	494688.04	2174523.96	данные отсутствуют	данные отсутствуют
19	494640.94	2174417.41	данные отсутствуют	данные отсутствуют
20	494658.04	2174417.62	данные отсутствуют	данные отсутствуют
21	494756.88	2174418.59	данные отсутствуют	данные отсутствуют
22	494830.24	2174386.71	данные отсутствуют	данные отсутствуют
23	494896.79	2174366.34	данные отсутствуют	данные отсутствуют

Государственный регистратор		ФГИС ЕГРН
полное наименование должности	подпись	инициалы, фамилия

М.П.

ФГИС ЕГРН

полное наименование органа регистрации прав

Раздел 1

Выписка из Единого государственного реестра недвижимости об объекте недвижимости

Сведения о характеристиках объекта недвижимости

На основании запроса от 25.05.2022 г., поступившего на рассмотрение 27.05.2022 г., сообщаем, что согласно записям Единого государственного реестра недвижимости:

Земельный участок			
(вид объекта недвижимости)			
Лист №	Раздела 1	Всего листов раздела 1 : _____	Всего разделов: _____
27.05.2022 № 99/2022/469580535		Всего листов выписки: _____	
Кадастровый номер:		50:09:0060811:203	

Номер кадастрового квартала:	50:09:0060811
Дата присвоения кадастрового номера:	10.03.2011
Ранее присвоенный государственный учетный номер:	данные отсутствуют
Адрес:	установлено относительно ориентира, расположенного в границах участка. Почтовый адрес ориентира: обл. Московская, р-н Солнечногорский, с/пос. Луневское, д. Полярково, участок расположен в центральной части кадастрового квартала 50:09:0060811
Площадь:	488243 кв. м
Кадастровая стоимость, руб.:	2460744.72
Кадастровые номера расположенных в пределах земельного участка объектов недвижимости:	данные отсутствуют
Кадастровые номера объектов недвижимости, из которых образован объект недвижимости:	50:09:0000000:126
Кадастровые номера образованных объектов недвижимости:	данные отсутствуют
Сведения о включении объекта недвижимости в состав предприятия как имущественного комплекса:	

Государственный регистратор		ФГИС ЕГРН
полное наименование должности	подпись	инициалы, фамилия

М.П.

Выписка из Единого государственного реестра недвижимости об объекте недвижимости
Сведения о характеристиках объекта недвижимости

Земельный участок			
(вид объекта недвижимости)			
Лист № ____ Раздела 1	Всего листов раздела 1 : ____	Всего разделов: ____	Всего листов выписки: ____
27.05.2022 № 99/2022/469580535			
Кадастровый номер:		50:09:0060811:203	

Категория земель:	Земли населённых пунктов
Виды разрешенного использования:	Для сельскохозяйственного производства
Сведения о кадастровом инженере:	данные отсутствуют
Сведения о лесах, водных объектах и об иных природных объектах, расположенных в пределах земельного участка:	данные отсутствуют
Сведения о том, что земельный участок полностью или частично расположен в границах зоны с особыми условиями использования территории или территории объекта культурного наследия	данные отсутствуют
Сведения о том, что земельный участок расположен в границах особой экономической зоны, территории опережающего социально-экономического развития, зоны территориального развития в Российской Федерации, игровой зоны:	данные отсутствуют
Сведения о том, что земельный участок расположен в границах особо охраняемой природной территории, охотничьих угодий, лесничеств, лесопарков:	данные отсутствуют
Сведения о результатах проведения государственного земельного надзора:	данные отсутствуют
Сведения о расположении земельного участка в границах территории, в отношении которой утвержден проект межевания территории:	данные отсутствуют

Государственный регистратор		ФГИС ЕГРН
полное наименование должности	подпись	инициалы, фамилия

М.П.

Выписка из Единого государственного реестра недвижимости об объекте недвижимости
Сведения о характеристиках объекта недвижимости

Земельный участок			
<small>(вид объекта недвижимости)</small>			
Лист № _____	Раздела 1	Всего листов раздела 1 : _____	Всего разделов: _____
27.05.2022 № 99/2022/469580535		Всего листов выписки: _____	
Кадастровый номер:		50:09:0060811:203	

Условный номер земельного участка:	данные отсутствуют
Сведения о принятии акта и (или) заключения договора, предусматривающих предоставление в соответствии с земельным законодательством исполнительным органом государственной власти или органом местного самоуправления находящегося в государственной или муниципальной собственности земельного участка для строительства наемного дома социального использования или наемного дома коммерческого использования:	данные отсутствуют
Сведения о том, что земельный участок или земельные участки образованы на основании решения об изъятии земельного участка и (или) расположенного на нем объекта недвижимости для государственных или муниципальных нужд:	данные отсутствуют
Сведения о том, что земельный участок образован из земель или земельного участка, государственная собственность на которые не разграничена:	данные отсутствуют
Сведения о наличии земельного спора о местоположении границ земельных участков:	данные отсутствуют
Статус записи об объекте недвижимости:	Сведения об объекте недвижимости имеют статус "актуальные"
Особые отметки:	Сведения о видах разрешенного использования имеют статус «Актуальные незасвидетельствованные». Право (ограничение права, обременение объекта недвижимости) зарегистрировано на данный объект недвижимости с видами разрешенного использования отсутствует. Сведения необходимые для заполнения раздела 3.1 отсутствуют.
Получатель выписки:	ПУБЛИЧНОЕ АКЦИОНЕРНОЕ ОБЩЕСТВО НАЦИОНАЛЬНЫЙ БАНК "ТРАСТ" ИНН 7831001567

Государственный регистратор		ФГИС ЕГРН
полное наименование должности	подпись	инициалы, фамилия

М.П.

Выписка из Единого государственного реестра недвижимости об объекте недвижимости
Сведения о зарегистрированных правах

Земельный участок		(вид объекта недвижимости)	
Лист №	Раздела <u>2</u>	Всего листов раздела <u>2</u> :	Всего разделов: _____
27.05.2022 № 99/2022/469580535		Всего листов выписки: _____	
Кадастровый номер:		50:09:0060811:203	
1.	Правообладатель (правообладатели):	1.1.	Общество с ограниченной ответственностью "Стройземпроект", ИНН: 5001079997
2.	Вид, номер и дата государственной регистрации права:	2.1.	Собственность, № 50-50-09/077/2011-253 от 07.09.2011
Ограничение прав и обременение объекта недвижимости:			
3.	вид:	Ипотека	
	дата государственной регистрации:	27.03.2014	
	номер государственной регистрации:	50-50-09/029/2014-206	
	3.1.1. срок, на который установлено ограничение прав и обременение объекта недвижимости:	с 27.03.2014 по 30.01.2018	
	лицо, в пользу которого установлено ограничение прав и обременение объекта недвижимости:	Публичное акционерное общество Национальный банк "ТРАСТ" , ИНН: 7831001567	
основание государственной регистрации:		'Договор о последующей ипотеке' №Н-2/0079/14-2-0 от 15.03.2014	
4.	Договоры участия в долевом строительстве:	не зарегистрировано	
5.	Заявленные в судебном порядке права требования:	данные отсутствуют	
6.	Сведения о возражении в отношении зарегистрированного права:	данные отсутствуют	
7.	Сведения о наличии решения об изъятии объекта недвижимости для государственных и муниципальных нужд:	данные отсутствуют	
8.	Сведения о невозможности государственной регистрации без личного участия правообладателя или его законного представителя:		
9.	Дравопритязания и сведения о наличии поступивших, но не рассмотренных заявлений о проведении государственной регистрации права (перехода, прекращения права), ограничения права или обременения объекта недвижимости, сделки в отношении объекта недвижимости:	данные отсутствуют	
10.	Сведения об осуществлении государственной регистрации сделки, права, ограничения права без необходимого в силу закона согласия третьего лица, органа:	данные отсутствуют	
11.	Сведения о невозможности государственной регистрации перехода, прекращения, ограничения права на земельный участок из земель сельскохозяйственного назначения:		
Государственный регистратор		ФГИС ЕГРН	
полное наименование должности		подпись	
		инициалы, фамилия	

М.П.

Выписка из Единого государственного реестра недвижимости об объекте недвижимости
Описание местоположения земельного участка

Земельный участок			
(вид объекта недвижимости)			
Лист № _____	Раздела <u>3</u>	Всего листов раздела <u>3</u> ; _____	Всего разделов: _____
27.05.2022 № 99/2022/469580535		Всего листов выписки: _____	
Кадастровый номер:		50:09:0060811:203	

План (чертеж, схема) земельного участка			
			
Масштаб 1: данные отсутствуют	Условные обозначения:		

Государственный регистратор		ФГИС ЕГРН
полное наименование должности	подпись	инициалы, фамилия

М.П.

Выписка из Единого государственного реестра недвижимости об объекте недвижимости
Описание местоположения земельного участка

Земельный участок			
(вид объекта недвижимости)			
Лист №	Раздела 3.2	Всего листов раздела 3.2 : _____	Всего разделов: _____
27.05.2022 № 99/2022/469580535		Всего листов выписки: _____	
Кадастровый номер:		50:09:0060811:203	

Сведения о характерных точках границы земельного участка				
Система координат: МСК-73				
Зона №				
Номер точки	Координаты		Описание закрепления на местности	Средняя квадратическая погрешность определения координат характерных точек границ земельного участка, м
	X	Y		
1	2	3	4	5
1	496955.98	2178255.54	данные отсутствуют	данные отсутствуют
2	496937.93	2178275.36	данные отсутствуют	данные отсутствуют
3	496935.25	2178287.49	данные отсутствуют	данные отсутствуют
4	496929.06	2178286.27	данные отсутствуют	данные отсутствуют
5	496920.93	2178309.77	данные отсутствуют	данные отсутствуют
6	496920.76	2178346.31	данные отсутствуют	данные отсутствуют
7	496929.72	2178375.47	данные отсутствуют	данные отсутствуют
8	496936.11	2178391.91	данные отсутствуют	данные отсутствуют
9	496967.73	2178428.98	данные отсутствуют	данные отсутствуют
10	496990.5	2178452.92	данные отсутствуют	данные отсутствуют
11	496993.38	2178477.08	данные отсутствуют	данные отсутствуют
12	497002.19	2178497.42	данные отсутствуют	данные отсутствуют
13	497015.62	2178556.05	данные отсутствуют	данные отсутствуют
14	497013.49	2178608.43	данные отсутствуют	данные отсутствуют
15	496898.43	2178590.21	данные отсутствуют	данные отсутствуют

Государственный регистратор		ФГИС ЕГРН
полное наименование должности	подпись	инициалы, фамилия

М.П.

Выписка из Единого государственного реестра недвижимости об объекте недвижимости
Описание местоположения земельного участка

Земельный участок			
(вид объекта недвижимости)			
Лист №	Раздела 3.2	Всего листов раздела 3.2 : _____	Всего разделов: _____
27.05.2022 № 99/2022/469580535		Всего листов выписки: _____	
Кадастровый номер:		50:09:0060811:203	

Сведения о характерных точках границы земельного участка				
Система координат: МСК-73				
Зона №				
Номер точки	Координаты		Описание закрепления на местности	Средняя квадратическая погрешность определения координат характерных точек границ земельного участка, м
	X	Y		
1	2	3	4	5
16	496870.78	2178590.66	данные отсутствуют	данные отсутствуют
17	496875.9	2178424.72	данные отсутствуют	данные отсутствуют
18	496775.94	2178421.63	данные отсутствуют	данные отсутствуют
19	496776.68	2178257.54	данные отсутствуют	данные отсутствуют
20	496776.69	2178254.54	данные отсутствуют	данные отсутствуют
21	496875.9	2178258.44	данные отсутствуют	данные отсутствуют
22	496875.9	2178255.44	данные отсутствуют	данные отсутствуют
23	496875.9	2178090.4	данные отсутствуют	данные отсутствуют
24	496777.14	2178087.18	данные отсутствуют	данные отсутствуют
25	496680.49	2178084.21	данные отсутствуют	данные отсутствуют
26	496677.49	2178084.11	данные отсутствуют	данные отсутствуют
27	496677.49	2178078.05	данные отсутствуют	данные отсутствуют
28	496674.49	2178078	данные отсутствуют	данные отсутствуют
29	496568.2	2178076.17	данные отсутствуют	данные отсутствуют
30	496459.15	2178074.37	данные отсутствуют	данные отсутствуют

Государственный регистратор		ФГИС ЕГРН
полное наименование должности	подпись	инициалы, фамилия

М.П.

ФГИС ЕГРН

полное наименование органа регистрации прав

Раздел 1

Выписка из Единого государственного реестра недвижимости об объекте недвижимости

Сведения о характеристиках объекта недвижимости

На основании запроса от 25.05.2022 г., поступившего на рассмотрение 27.05.2022 г., сообщаем, что согласно записям Единого государственного реестра недвижимости:

Земельный участок			
(вид объекта недвижимости)			
Лист №	Раздела <u>1</u>	Всего листов раздела <u>1</u> :	Всего разделов: <u> </u>
27.05.2022 № 99/2022/469594231			
Кадастровый номер:		50:09:0060812:136	

Номер кадастрового квартала:	50:09:0060812
Дата присвоения кадастрового номера:	18.02.2011
Ранее присвоенный государственный учетный номер:	Иной номер: 50:09:0000000:126
Адрес:	установлено относительно ориентира, расположенного в границах участка. Почтовый адрес ориентира: обл. Московская, р-н Солнечногорский, с/пос. Луневское, д. Лунево, участок расположен в северо-восточной части кадастрового квартала 50:09:0060812
Площадь:	3636 кв. м
Кадастровая стоимость, руб.:	3120051.6
Кадастровые номера расположенных в пределах земельного участка объектов недвижимости:	данные отсутствуют
Кадастровые номера объектов недвижимости, из которых образован объект недвижимости:	данные отсутствуют
Кадастровые номера образованных объектов недвижимости:	данные отсутствуют
Сведения о включении объекта недвижимости в состав предприятия как имущественного комплекса:	

Государственный регистратор		ФГИС ЕГРН
полное наименование должности	подпись	инициалы, фамилия

М.П.

Выписка из Единого государственного реестра недвижимости об объекте недвижимости
Сведения о характеристиках объекта недвижимости

Земельный участок			
(вид объекта недвижимости)			
Лист № _____	Раздела 1	Всего листов раздела 1 : _____	Всего разделов: _____
Всего листов выписки: _____			
27.05.2022 № 99/2022/469594231			
Кадастровый номер:		50:09:0060812:136	
Категория земель:	Земли промышленности, энергетики, транспорта, связи, радиовещания, телевидения, информатики, земли для обеспечения космической деятельности, земли обороны, безопасности и земли иного специального назначения		
Виды разрешенного использования:	Для ведения сельскохозяйственного производства		
Сведения о кадастровом инженере:	данные отсутствуют		
Сведения о лесах, водных объектах и об иных природных объектах, расположенных в пределах земельного участка:	данные отсутствуют		
Сведения о том, что земельный участок полностью или частично расположен в границах зоны с особыми условиями использования территории или территории объекта культурного наследия	данные отсутствуют		
Сведения о том, что земельный участок расположен в границах особой экономической зоны, территории опережающего социально-экономического развития, зоны территориального развития в Российской Федерации, игровой зоны:	данные отсутствуют		
Сведения о том, что земельный участок расположен в границах особо охраняемой природной территории, охотничьих угодий, лесничеств, лесопарков:	данные отсутствуют		
Сведения о результатах проведения государственного земельного надзора:	данные отсутствуют		
Сведения о расположении земельного участка в границах территории, в отношении которой утвержден проект межевания территории:	данные отсутствуют		
Государственный регистратор			ФГИС ЕГРН
полное наименование должности	подпись		инициалы, фамилия

М.П.

Выписка из Единого государственного реестра недвижимости об объекте недвижимости
Сведения о характеристиках объекта недвижимости

Земельный участок			
(вид объекта недвижимости)			
Лист № _____	Раздела 1	Всего листов раздела 1 : _____	Всего разделов: _____
27.05.2022 № 99/2022/469594231		Всего листов выписки: _____	
Кадастровый номер:		50:09:0060812:136	

Условный номер земельного участка:	данные отсутствуют
Сведения о принятии акта и (или) заключении договора, предусматривающих предоставление в соответствии с земельным законодательством исполнительным органом государственной власти или органом местного самоуправления находящегося в государственной или муниципальной собственности земельного участка для строительства наемного дома социального использования или наемного дома коммерческого использования:	данные отсутствуют
Сведения о том, что земельный участок или земельные участки образованы на основании решения об изъятии земельного участка и (или) расположенного на нем объекта недвижимости для государственных или муниципальных нужд:	данные отсутствуют
Сведения о том, что земельный участок образован из земель или земельного участка, государственная собственность на которые не разграничена:	данные отсутствуют
Сведения о наличии земельного спора о местоположении границ земельных участков:	данные отсутствуют
Статус записи об объекте недвижимости:	Сведения об объекте недвижимости имеют статус "актуальные"
Особые отметки:	Сведения необходимые для заполнения раздела 3.1 отсутствуют.
Получатель выписки:	ПУБЛИЧНОЕ АКЦИОНЕРНОЕ ОБЩЕСТВО НАЦИОНАЛЬНЫЙ БАНК "ТРАСТ" ИНН 7831001567

Государственный регистратор		ФГИС ЕГРН
полное наименование должности	подпись	инициалы, фамилия

М.П.

Выписка из Единого государственного реестра недвижимости об объекте недвижимости
Сведения о зарегистрированных правах

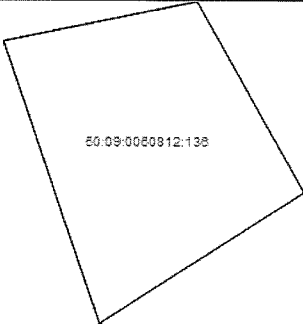
Земельный участок			
(вид объекта недвижимости)			
Лист №	Раздела <u>2</u>	Всего листов раздела <u>2</u> : _____	Всего разделов: _____
27.05.2022 № 99/2022/469594231		Всего листов выписки: _____	
Кадастровый номер:		50:09:0060812:136	
1.	Правообладатель (правообладатели):	1.1.	Общество с ограниченной ответственностью "Стройземпроект", ИНН: 5001079997
2.	Вид, номер и дата государственной регистрации права:	2.1.	Собственность, № 50-50-09/077/2011-247 от 07.09.2011
Ограничение прав и обременение объекта недвижимости:			
3.	3.1.1.	вид:	Ипотека
		дата государственной регистрации:	27.03.2014
		номер государственной регистрации:	50-50-09/029/2014-206
		срок, на который установлено ограничение прав и обременение объекта недвижимости:	с 27.03.2014 по 30.01.2018
		лицо, в пользу которого установлено ограничение прав и обременение объекта недвижимости:	Публичное Акционерное общество Национальный банк «ТРАСТ», ИНН: 7831001567
	основание государственной регистрации:	'Договор о последующей ипотеке' №И-2/0079/14-2-0 от 15.03.2014	
4.	Договоры участия в долевом строительстве:	не зарегистрировано	
5.	Заявленные в судебном порядке права требования:	данные отсутствуют	
6.	Сведения о возражении в отношении зарегистрированного права:	данные отсутствуют	
7.	Сведения о наличии решения об изъятии объекта недвижимости для государственных и муниципальных нужд:	данные отсутствуют	
8.	Сведения о невозможности государственной регистрации без личного участия правообладателя или его законного представителя:		
9.	Правопритязания и сведения о наличии поступивших, но не рассмотренных заявлений о проведении государственной регистрации права (перехода, прекращения права), ограничения права или обременения объекта недвижимости, сделки в отношении объекта недвижимости:	данные отсутствуют	
10.	Сведения об осуществлении государственной регистрации сделки, права, ограничения права без необходимого в силу закона согласия третьего лица, органа:	данные отсутствуют	
11.	Сведения о невозможности государственной регистрации перехода, прекращения, ограничения права на земельный участок из земель сельскохозяйственного назначения:		
Государственный регистратор		ФГИС ЕГРН	
полное наименование должности		подпись	
		инициалы, фамилия	

М.П.

Выписка из Единого государственного реестра недвижимости об объекте недвижимости
Описание местоположения земельного участка

Раздел 3

Земельный участок			
(вид объекта недвижимости)			
Лист № _____	Раздела <u>3</u>	Всего листов раздела <u>3</u> : _____	Всего разделов: _____
27.05.2022 № 99/2022/469594231			
Кадастровый номер:		50:09:0060812:136	

План (чертеж, схема) земельного участка			
			
Масштаб 1: данные отсутствуют	Условные обозначения:		

Государственный регистратор		ФГИС ЕГРН
полное наименование должности	подпись	инициалы, фамилия

М.П.

Выписка из Единого государственного реестра недвижимости об объекте недвижимости
Описание местоположения земельного участка

Земельный участок			
(вид объекта недвижимости)			
Лист № _____	Раздела <u>3.2</u>	Всего листов раздела <u>3.2</u> : _____	Всего разделов: _____
27.05.2022 № 99/2022/469594231		Всего листов выписки: _____	
Кадастровый номер:		50:09:0060812:136	

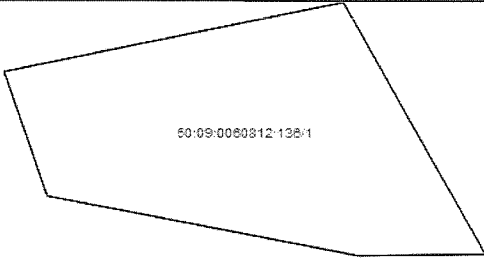
Сведения о характерных точках границы земельного участка				
Система координат: МСК-73				
Зона № _____				
Номер точки	Координаты		Описание закрепления на местности	Средняя квадратическая погрешность определения координат характерных точек границ земельного участка, м
	X	Y		
1	2	3	4	5
1	495325.49	2180079.81	данные отсутствуют	данные отсутствуют
2	495335.62	2180129.45	данные отсутствуют	данные отсутствуют
3	495287.09	2180156.8	данные отсутствуют	данные отсутствуют
4	495253.68	2180104.34	данные отсутствуют	данные отсутствуют

Государственный регистратор		ФГИС ЕГРН
полное наименование должности	подпись	инициалы, фамилия

М.П.

Выписка из Единого государственного реестра недвижимости об объекте недвижимости
Сведения о частях земельного участка

Земельный участок			
(вид объекта недвижимости)			
Лист № _____	Раздела <u>4</u>	Всего листов раздела <u>4</u> : _____	Всего разделов: _____
27.05.2022 № 99/2022/469594231			
Кадастровый номер:		50:09:0060812:136	

План (чертеж, схема) части земельного участка	Учетный номер части: 50:09:0060812:136/1
	
Масштаб 1: данные отсутствуют	Условные обозначения:

Государственный регистратор		ФГИС ЕГРН
полное наименование должности	подпись	инициалы, фамилия

М.П.

Выписка из Единого государственного реестра недвижимости об объекте недвижимости
Сведения о частях земельного участка

Земельный участок			
<small>(вид объекта недвижимости)</small>			
Лист №	Раздела 4.2	Всего листов раздела 4.2 : _____	Всего разделов: _____
27.05.2022 № 99/2022/469594231			
Кадастровый номер:		50:09:0060812:136	

Сведения о характерных точках границы части (частей) земельного участка				
Учетный номер части: 1				
Система координат: МСК-73				
Зона №				
Номер точки	Координаты, м		Описание закрепления на местности	Средняя квадратическая погрешность определения координат характерных точек границы части земельного участка, м
	X	Y		
1	2	3	4	5
1	495325.49	2180079.81	данные отсутствуют	данные отсутствуют
2	495335.62	2180129.45	данные отсутствуют	данные отсутствуют
5	495299	2180150.09	данные отсутствуют	данные отсутствуют
6	495298.78	2180131.47	данные отсутствуют	данные отсутствуют
7	495307.41	2180085.99	данные отсутствуют	данные отсутствуют

Государственный регистратор		ФГИС ЕГРН
полное наименование должности	подпись	инициалы, фамилия

М.П.

ФГИС ЕГРН

полное наименование органа регистрации прав

Раздел 1

Выписка из Единого государственного реестра недвижимости об объекте недвижимости
Сведения о характеристиках объекта недвижимости

На основании запроса от 25.05.2022 г., поступившего на рассмотрение 27.05.2022 г., сообщаем, что согласно записям Единого государственного реестра недвижимости:

Земельный участок			
(вид объекта недвижимости)			
Лист №	Раздела 1	Всего листов раздела 1 :	Всего разделов:
27.05.2022 № 99/2022/469549162			
Кадастровый номер:		50:09:0060210:78	

Номер кадастрового квартала:	50:09:0060210
Дата присвоения кадастрового номера:	11.03.2011
Ранее присвоенный государственный учетный номер:	данные отсутствуют
Адрес:	установлено относительно ориентира, расположенного в границах участка. Почтовый адрес ориентира: обл. Московская, р-н Солнечногорский, д. Радумля, участок расположен в северной части квартала 50:09:0060210
Площадь:	111240 кв. м
Кадастровая стоимость, руб.:	658540.8
Кадастровые номера расположенных в пределах земельного участка объектов недвижимости:	данные отсутствуют
Кадастровые номера объектов недвижимости, из которых образован объект недвижимости:	50:09:0000000:126
Кадастровые номера образованных объектов недвижимости:	данные отсутствуют
Сведения о включении объекта недвижимости в состав предприятия как имущественного комплекса:	

Государственный регистратор		ФГИС ЕГРН
полное наименование должности	подпись	инициалы, фамилия

М.П.

Выписка из Единого государственного реестра недвижимости об объекте недвижимости

Сведения о характеристиках объекта недвижимости

Земельный участок		
(вид объекта недвижимости)		
Лист № ____ Раздела 1	Всего листов раздела 1 : ____	Всего разделов: ____
27.05.2022 № 99/2022/469549162		
Кадастровый номер:		50:09:0060210:78
Категория земель:	Земли сельскохозяйственного назначения	
Виды разрешенного использования:	Для сельскохозяйственного производства	
Сведения о кадастровом инженере:	данные отсутствуют	
Сведения о лесах, водных объектах и об иных природных объектах, расположенных в пределах земельного участка:	данные отсутствуют	
Сведения о том, что земельный участок полностью или частично расположен в границах зоны с особыми условиями использования территории или территории объекта культурного наследия	данные отсутствуют	
Сведения о том, что земельный участок расположен в границах особой экономической зоны, территории опережающего социально-экономического развития, зоны территориального развития в Российской Федерации, игорной зоны:	данные отсутствуют	
Сведения о том, что земельный участок расположен в границах особо охраняемой природной территории, охотничьих угодий, лесничеств, лесопарков:	данные отсутствуют	
Сведения о результатах проведения государственного земельного надзора:	данные отсутствуют	
Сведения о расположении земельного участка в границах территории, в отношении которой утвержден проект межевания территории:	данные отсутствуют	
Государственный регистратор		ФГИС ЕГРН
полное наименование должности	подпись	инициалы, фамилия

М.П.

Выписка из Единого государственного реестра недвижимости об объекте недвижимости

Сведения о характеристиках объекта недвижимости

Земельный участок		
(внп объекта недвижимости)		
Лист № _____	Раздела <u>1</u>	Всего листов раздела <u>1</u> : _____
27.05.2022 № 99/2022/469549162		Всего разделов: _____
Кадастровый номер:		50:09:0060210:78
Условный номер земельного участка:	данные отсутствуют	
Сведения о принятии акта и (или) заключении договора, предусматривающих предоставление в соответствии с земельным законодательством исполнительным органом государственной власти или органом местного самоуправления находящегося в государственной или муниципальной собственности земельного участка для строительства наемного дома социального использования или наемного дома коммерческого использования:	данные отсутствуют	
Сведения о том, что земельный участок или земельные участки образованы на основании решения об изъятии земельного участка и (или) расположенного на нем объекта недвижимости для государственных или муниципальных нужд:	данные отсутствуют	
Сведения о том, что земельный участок образован из земель или земельного участка, государственная собственность на которые не разграничена:	данные отсутствуют	
Сведения о наличии земельного спора о местоположении границ земельных участков:	данные отсутствуют	
Статус записи об объекте недвижимости:	Сведения об объекте недвижимости имеют статус "актуальные"	
Особые отметки:	Сведения о видах разрешенного использования имеют статус «Актуальные незасвидетельствованные». Право (ограничение права, обременение объекта недвижимости) зарегистрировано на данный объект недвижимости с видами разрешенного использования отсутствуют. Сведения необходимые для заполнения раздела 3.1 отсутствуют.	
Получатель выписки:	ПУБЛИЧНОЕ АКЦИОНЕРНОЕ ОБЩЕСТВО НАЦИОНАЛЬНЫЙ БАНК "ТРАСТ" ИНН 7831001567	
Государственный регистратор		ФГИС ЕГРН
полное наименование должности	подпись	инициалы, фамилия

М.П.

Выписка из Единого государственного реестра недвижимости об объекте недвижимости
Сведения о зарегистрированных правах

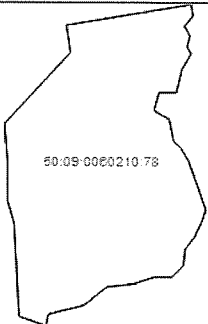
Земельный участок			
(вид объекта недвижимости)			
Лист №	Раздела <u>2</u>	Всего листов раздела <u>2</u> : _____	
27.05.2022 № 99/2022/469549162		Всего разделов: _____	
Кадастровый номер:		50:09:0060210:78	
1.	Правообладатель (правообладатели):	1.1. Общество с ограниченной ответственностью "Стройземпроект", ИНН: 5001079997	
2.	Вид, номер и дата государственной регистрации права:	2.1. Собственность, № 50-50-09/077/2011-243 от 07.09.2011	
Ограничение прав и обременение объекта недвижимости:			
3.	3.1.1.	вид:	Ипотека
		дата государственной регистрации:	27.05.2014
		номер государственной регистрации:	50-50-09/047/2014-977
		срок, на который установлено ограничение прав и обременение объекта недвижимости:	с 27.05.2014 по 30.01.2018
		лицо, в пользу которого установлено ограничение прав и обременение объекта недвижимости:	Публичное акционерное общество Национальный банк "ТРАСТ", ИНН: 7831001567
	3.1.2.	основание государственной регистрации:	Договор об ипотеке (залоге земельных участков) №Н-1/0079-14-2-0 от 05.04.2014
		вид:	Аренда (в том числе, субаренда)
		дата государственной регистрации:	05.11.2015
		номер государственной регистрации:	50-50/009-50/009/004/2015-7426/2
		срок, на который установлено ограничение прав и обременение объекта недвижимости:	с 05.11.2015 на 5 лет
лицо, в пользу которого установлено ограничение прав и обременение объекта недвижимости:		Марчук Мирослава Сергеевна	
основание государственной регистрации:		Договор аренды' №085-15/00027 от 26.06.2015	
4.	Договоры участия в долевом строительстве:	не зарегистрировано	
5.	Заявленные в судебном порядке права требования:	данные отсутствуют	
6.	Сведения о возражении в отношении зарегистрированного права:	данные отсутствуют	
7.	Сведения о наличии решения об изъятии объекта недвижимости для государственных и муниципальных нужд:	данные отсутствуют	
8.	Сведения о невозможности государственной регистрации без личного участия правообладателя или его законного представителя:		
9.	Правопритязания и сведения о наличии поступивших, но не рассмотренных заявлений о проведении государственной регистрации права (перехода, прекращения права), ограничения права или обременения объекта недвижимости, сделки в отношении объекта недвижимости:	данные отсутствуют	
10.	Сведения об осуществлении государственной регистрации сделки, права, ограничения права без необходимого в силу закона согласия третьего лица, органа:	данные отсутствуют	
11.	Сведения о невозможности государственной регистрации перехода, прекращения, ограничения права на земельный участок из земель сельскохозяйственного назначения:		

Государственный регистратор		ФГИС ЕГРН
полное наименование должности	подпись	инициалы, фамилия

М.П.

Выписка из Единого государственного реестра недвижимости об объекте недвижимости
Описание местоположения земельного участка

Земельный участок			
(вид объекта недвижимости)			
Лист № ____	Раздела <u>3</u>	Всего листов раздела <u>3</u> : ____	Всего разделов: ____
27.05.2022 № 99/2022/469549162		Всего листов выписки: ____	
Кадастровый номер:		50:09:0060210:78	

План (чертеж, схема) земельного участка			
			
Масштаб 1: данные отсутствуют	Условные обозначения:		

Государственный регистратор		ФГИС ЕГРН
полное наименование должности	подпись	инициалы, фамилия

М.П.

Выписка из Единого государственного реестра недвижимости об объекте недвижимости
Описание местоположения земельного участка

Земельный участок			
(вид объекта недвижимости)			
Лист № _____	Раздела 3.2	Всего листов раздела 3.2 : _____	Всего разделов: _____
27.05.2022 № 99/2022/469549162			
Кадастровый номер:		50:09:0060210:78	

Сведения о характерных точках границы земельного участка				
Система координат: МСК-73				
Зона № _____				
Номер точки	Координаты		Описание закрепления на местности	Средняя квадратическая погрешность определения координат характерных точек границ земельного участка, м
	X	Y		
1	2	3	4	5
1	504559.19	2167434.97	данные отсутствуют	данные отсутствуют
2	504561.78	2167447.23	данные отсутствуют	данные отсутствуют
3	504543.5	2167450.22	данные отсутствуют	данные отсутствуют
4	504526.68	2167437.15	данные отсутствуют	данные отсутствуют
5	504511.87	2167445.7	данные отсутствуют	данные отсутствуют
6	504495	2167441.2	данные отсутствуют	данные отсутствуют
7	504484.03	2167447.53	данные отсутствуют	данные отсутствуют
8	504458.9	2167433.02	данные отсутствуют	данные отсутствуют
9	504422.97	2167424.55	данные отсутствуют	данные отсутствуют
10	504422.97	2167396.91	данные отсутствуют	данные отсутствуют
11	504394.41	2167389.45	данные отсутствуют	данные отсутствуют
12	504380.72	2167413.17	данные отсутствуют	данные отсутствуют
13	504347.28	2167420.03	данные отсутствуют	данные отсутствуют
14	504334.86	2167432.45	данные отсутствуют	данные отсутствуют
15	504315.28	2167443.75	данные отсутствуют	данные отсутствуют

Государственный регистратор		ФГИС ЕГРН
полное наименование должности	подпись	инициалы, фамилия

М.П.

Выписка из Единого государственного реестра недвижимости об объекте недвижимости
Описание местоположения земельного участка

Земельный участок			
(вид объекта недвижимости)			
Лист №	Раздела <u>3.2</u>	Всего листов раздела <u>3.2</u> :	Всего разделов: _____
27.05.2022 № 99/2022/469549162		Всего листов выписки: _____	
Кадастровый номер:		50:09:0060210:78	

Сведения о характерных точках границы земельного участка				
Система координат: МСК-73				
Зона №				
Номер точки	Координаты		Описание закрепления на местности	Средняя квадратическая погрешность определения координат характерных точек границ земельного участка, м
	X	Y		
1	2	3	4	5
16	504239.54	2167470.75	данные отсутствуют	данные отсутствуют
17	504223.78	2167465.98	данные отсутствуют	данные отсутствуют
18	504196.88	2167453.4	данные отсутствуют	данные отсутствуют
19	504176.38	2167438.24	данные отсутствуют	данные отсутствуют
20	504151.45	2167436.18	данные отсутствуют	данные отсутствуют
21	504133.22	2167417.95	данные отсутствуют	данные отсутствуют
22	504133.22	2167390.01	данные отсутствуют	данные отсутствуют
23	504122.05	2167356.48	данные отсутствуют	данные отсутствуют
24	504117.61	2167315.47	данные отсутствуют	данные отсутствуют
25	504088.51	2167278.71	данные отсутствуют	данные отсутствуют
26	504074.11	2167222.24	данные отсутствуют	данные отсутствуют
27	504056.02	2167218.66	данные отсутствуют	данные отсутствуют
28	504070.62	2167176.05	данные отсутствуют	данные отсутствуют
29	504216.16	2167168.27	данные отсутствуют	данные отсутствуют
30	504252.12	2167157.8	данные отсутствуют	данные отсутствуют

Государственный регистратор		ФГИС ЕГРН
полное наименование должности	подпись	инициалы, фамилия

М.П.

Выписка из Единого государственного реестра недвижимости об объекте недвижимости
Описание местоположения земельного участка

Земельный участок			
(вид объекта недвижимости)			
Лист № _____	Раздела 3.2	Всего листов раздела 3.2 : _____	Всего разделов: _____
27.05.2022 № 99/2022/469549162		Всего листов выписки: _____	
Кадастровый номер:		50:09:0060210:78	

Сведения о характерных точках границы земельного участка				
Система координат: МСК-73				
Зона № _____				
Номер точки	Координаты		Описание закрепления на местности	Средняя квадратическая погрешность определения координат характерных точек границ земельного участка, м
	X	Y		
1	2	3	4	5
31	504314.23	2167157.8	данные отсутствуют	данные отсутствуют
32	504373.36	2167152.87	данные отсутствуют	данные отсутствуют
33	504485.21	2167257.12	данные отсутствуют	данные отсутствуют
34	504527.99	2167250.79	данные отсутствуют	данные отсутствуют

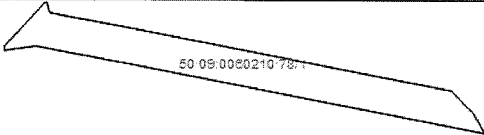
Государственный регистратор		ФГИС ЕГРН
полное наименование должности	подпись	инициалы, фамилия

М.П.

Выписка из Единого государственного реестра недвижимости об объекте недвижимости
Сведения о частях земельного участка

Раздел 4

Земельный участок			
<small>(вид объекта недвижимости)</small>			
Лист №	Раздела 4	Всего листов раздела 4 : _____	Всего листов выписки: _____
27.05.2022 № 99/2022/469549162			
Кадастровый номер:		50:09:0060210:78	


План (чертеж, схема) части земельного участка	Учетный номер части: 50:09:0060210:78/1
	
Масштаб 1: данные отсутствуют	Условные обозначения:

Государственный регистратор		ФГИС ЕГРН
полное наименование должности	подпись	инициалы, фамилия

М.П.

Выписка из Единого государственного реестра недвижимости об объекте недвижимости
Сведения о частях земельного участка

Земельный участок			
(вид объекта недвижимости)			
Лист №	Раздела 4	Всего листов раздела 4 : _____	Всего разделов: _____
27.05.2022 № 99/2022/469549162		Всего листов выписки: _____	
Кадастровый номер:		50:09:0060210:78	

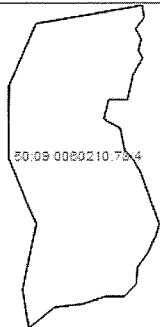
План (чертеж, схема) части земельного участка	Учетный номер части: 50:09:0060210:78/3
	
Масштаб 1: данные отсутствуют	Условные обозначения:

Государственный регистратор		ФГИС ЕГРН
полное наименование должности	подпись	инициалы, фамилия

М.П.

Выписка из Единого государственного реестра недвижимости об объекте недвижимости
Сведения о частях земельного участка

Земельный участок			
(вид объекта недвижимости)			
Лист №	Раздела 4	Всего листов раздела 4 : _____	Всего разделов: _____
27.05.2022 № 99/2022/469549162		Всего листов выписки: _____	
Кадастровый номер:		50:09:0060210:78	

План (чертеж, схема) части земельного участка	Учетный номер части: 50:09:0060210:78/4
	
Масштаб 1: данные отсутствуют	Условные обозначения:

Государственный регистратор		ФГИС ЕГРН
полное наименование должности	подпись	инициалы, фамилия

М.П.

Выписка из Единого государственного реестра недвижимости об объекте недвижимости
Сведения о частях земельного участка

Земельный участок			
(вид объекта недвижимости)			
Лист №	Раздела <u>4</u>	Всего листов раздела <u>4</u> :	Всего разделов: _____
27.05.2022 № 99/2022/469549162		Всего листов выписки: _____	
Кадастровый номер:		50:09:0060210:78	

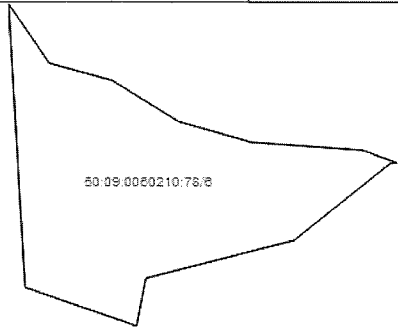
План (чертеж, схема) части земельного участка	Учетный номер части: <u>50:09:0060210:78/5</u>
	
Масштаб 1: данные отсутствуют	Условные обозначения:

Государственный регистратор		ФГИС ЕГРН
полное наименование должности	подпись	инициалы, фамилия

М.П.

Выписка из Единого государственного реестра недвижимости об объекте недвижимости
Сведения о частях земельного участка

Земельный участок			
(вид объекта недвижимости)			
Лист № _____	Раздела 4	Всего листов раздела 4 : _____	Всего разделов: _____
27.05.2022 № 99/2022/469549162		Всего листов выписки: _____	
Кадастровый номер:		50:09:0060210:78	

План (чертеж, схема) части земельного участка	Учетный номер части: 50:09:0060210:78/6
	
Масштаб 1: данные отсутствуют	Условные обозначения:

Государственный регистратор		ФГИС ЕГРН
полное наименование должности	подпись	инициалы, фамилия

М.П.

Выписка из Единого государственного реестра недвижимости об объекте недвижимости
Сведения о частях земельного участка

Земельный участок			
(вид объекта недвижимости)			
Лист № _____	Раздела 4	Всего листов раздела 4 : _____	Всего разделов: _____
27.05.2022 № 99/2022/469549162		Всего листов выписки: _____	
Кадастровый номер:		50:09:0060210:78	

План (чертеж, схема) части земельного участка	Учетный номер части: <u>50:09:0060210:78/7</u>
	
Масштаб 1: данные отсутствуют	Условные обозначения:

Государственный регистратор		ФГИС ЕГРН
полное наименование должности	подпись	инициалы, фамилия

М.П.